



**REPORTE DE MONITOREO DE AMENAZAS Y EVENTOS ADVERSOS - No. 0174**

Fecha y Hora de actualización: sábado, 28 de marzo de 2026 - 09:01:31 / Página 1 de 12

Periodo de Monitoreo:

Desde:

21:00

27/03/2026

Hasta:






09:00

28/03/2026

**1. Monitoreo de amenazas**

- **Amenaza en desarrollo, posible desencadenamiento de eventos adversos.**
- **Amenaza en incremento y probable materialización inminente.**
- **Amenaza dentro de los parámetros normales.**

**PELIGRO VOLCÁNICO:**

Ubicación	Nivel de alerta declarada	Situación actual	Valoración actual
 Volcán Reventador Napo	NARANJA	08:00 Sin reporte de novedades.	●
 Volcán Chiles-Cerro Negro Carchi	AMARILLA	08:00 Sin reporte de novedades.	●
 Volcán Sangay Morona Santiago	AMARILLA	08:00 emisión de gases con baja carga de ceniza, con una altura de la nube mayor a 500 metros sobre el nivel del cráter con dirección Sur-Este.	●
 Volcán Cotopaxi		08:00 Sin reporte de novedades.	●
 Volcán Guagua Pichincha		08:00 Sin reporte de novedades.	●

**PELIGRO POR DESBORDAMIENTO DE CUERPOS HIDRICOS:**

**00 cuerpos hídricos desbordados:**

Provincia	Cantón	Parroquia	Sector	Nombre
--	--	--	--	--

**16 cuerpos hídricos contendencia a subir de nivel:**

Provincia	Cantón	Parroquia	Sector	Nombre
Los Ríos	Babahoyo	La Unión	La Puntilla	La Clementina
Los Ríos	Babahoyo	El Salto	Coop. Jorge Yánez	La Virgen
Los Ríos	Vinces	Vinces, Cabecera Cantonal	Malecón de Vinces	Vinces
Los Ríos	Vinces	Antonio Sotomayor (Cab. en Playas de Vinces)	San Francisco	Junquillo
Los Ríos	Baba	Isla de Bejucal	Nueva Esperanza	Cancagua
Los Ríos	Urdaneta	Ricaurte	rcto. Santa Clara	Pijullo
Los Ríos	Babahoyo	Barreiro	Barreiro Nuevo	San Pablo
Guayas	Salitre (Urbina Jado)	La Victoria (Nauza)	Varios sectores	Babahoyo
Guayas	Salitre (Urbina Jado)	Junquillal	Recinto Hacienda Nueva	Pula
Los Ríos	Urdaneta	Ricaurte	La Victoria	Salampe
Los Ríos	Montalvo	Montalvo, Cabecera Cantonal	San Vicente	Changuil
Guayas	Daule	Daule, Cabecera Cantonal	Varios Sectores	Pula
Los Ríos	Vinces	Antonio Sotomayor (Cab. en Playas de Vinces)	Bahía Carrillo	Pula
Guayas	Salitre (Urbina Jado)	El Salitre (Las Ramas), Cabecera Cantonal	Varios Recintos	Vinces
Los Ríos	Babahoyo	Febres Cordero (Las Juntas) (Cab. en Mata de Cacao)	rcto. San Pedro	Las Juntas

## REPORTE DE MONITOREO DE AMENAZAS Y EVENTOS ADVERSOS - No. 0174

Fecha y Hora de actualización: sábado, 28 de marzo de 2026 - 09:01:31 / Página 2 de 12

Los Ríos

Babahoyo

Febres Cordero (Las Juntas)  
(Cab. en Mata de Cacao)

San Antonio

San Antonio

### PELIGRO POR INCENDIOS FORESTALES:

#### 00 incendio activo:

Provincia	Cantón	Parroquia	Sector	Afectación (Ha)	Fecha de inicio
--	--	--	--	--	--

#### 00 incendio controlado:

Provincia	Cantón	Parroquia	Sector	Afectación (Ha)	Fecha de inicio
--	--	--	--	--	--

### PELIGRO POR APERTURA O COLAPSO DE PRESAS Y REPRESAS:

Recurso	Cota mínima	Cota Actual	Cota máxima	Hora de corte	Valoración
Molino, Azuay	1990.95	1982.67	1991.00	07:00	●
Mazar, Azuay	2138.05	2144.76	2153.45	07:00	●
Daule Peripa, Guayas	70.00	79.30	85.00	08:20	●
Central Baba, Los Ríos	115.00	116.19	116.00	08:20	●
Chongón, Guayas	44.50	--	55.15	--	--
El Azúcar, Santa Elena	40.00	--	45.09	--	--
San Vicente, Santa Elena	50.00	--	58.00	--	--
La Esperanza, Manabí	53.40	--	66.00	--	--
Poza Honda, Manabí	104.29	--	106.51	--	--
Multipropósito Chone, Manabí	48.00	--	68.50	--	--
Agoyán, Tungurahua	1645.00	--	1651.00	--	--
Pucará-Pisayambo, Tungurahua	3541.00	--	3565.00	--	--

\* Medición dentro del rango aceptable en referencia a la cota máxima. existen planes de liberación de caudales que se van regulando de manera progresiva. Las instituciones responsables garantizan que no es una apertura súbita que pueda causar inundaciones en otras zonas.

### DECLARATORIAS DE NIVELES DE ALERTA VIGENTES POR AMENAZAS Y/O EVENTOS ADVERSOS, VISITAR LA PÁGINA WEB:

<https://www.gestionderiesgos.gob.ec/niveles-de-alertas-y-declaratorias-vigentes-establecidas-por-la->





REPORTE DE MONITOREO DE AMENAZAS Y EVENTOS ADVERSOS - No. 0174

Fecha y Hora de actualización: sábado, 28 de marzo de 2026 - 09:01:31 / Página 3 de 12

SITUACIÓN HIDROMETEOROLÓGICA:

PRONÓSTICO POR LOCALIDADES

REGIÓN LITORAL

SÁBADO, 28 DE MARZO DE 2026

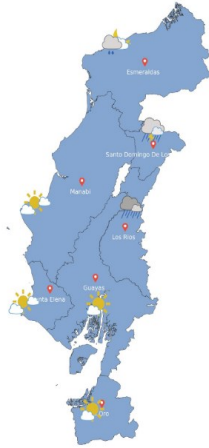


Table with 8 rows (localities) and 4 columns (times of day) showing temperature ranges and weather icons.



Instituto Nacional de Meteorología e Hidrología - INAMHI

PRONÓSTICO POR LOCALIDADES

REGIÓN INTERANDINA

SÁBADO, 28 DE MARZO DE 2026

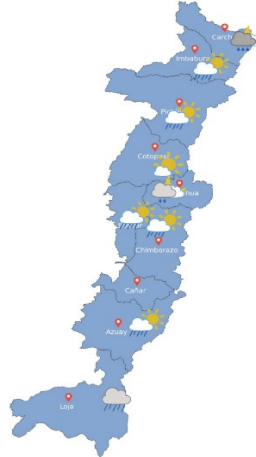


Table with 10 rows (localities) and 4 columns (times of day) showing temperature ranges and weather icons.



Instituto Nacional de Meteorología e Hidrología - INAMHI

PRONÓSTICO POR LOCALIDADES

REGIÓN AMAZONICA

SÁBADO, 28 DE MARZO DE 2026

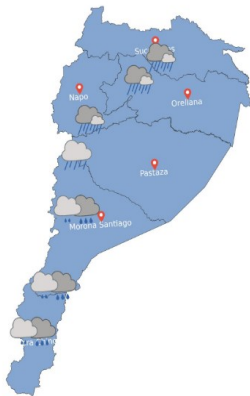


Table with 8 rows (localities) and 4 columns (times of day) showing temperature ranges and weather icons.



Instituto Nacional de Meteorología e Hidrología - INAMHI

PRONÓSTICO POR LOCALIDADES

REGIÓN INSULAR

SÁBADO, 28 DE MARZO DE 2026



Table with 3 rows (localities) and 4 columns (times of day) showing temperature ranges and weather icons.

Elaborado por: J.M

ICONOGRAFÍA MAPAS



Instituto Nacional de Meteorología e Hidrología - INAMHI



**REPORTE DE MONITOREO DE AMENAZAS Y EVENTOS ADVERSOS – No. 0174**

Fecha y Hora de actualización: sábado, 28 de marzo de 2026 - 09:01:31 / Página 4 de 12

**PELIGRO SÍSMICO:**

Fecha - Hora Local	Magnitud	Profundidad	Cercano a	Sentido por la población
2026-03-28 02:30:45	4.4 Mlv	10 km	a 17.07 km de Jaen, Cajamarca - Cercano a frontera Ecuador-Perú	NO

**2. Monitoreo de eventos adversos (emergencias y desastres)**

**ZONA 2**



**Erosión Hídrica**

<b>Localización:</b>	Napo/El Chaco/Gonzalo Diaz De Pineda (El Bombón)/San Rafael, Piedra Fina 2, San Luis, San Carlos, vía Y de Baeza-Lago Agrío [E45].
<b>Antecedentes:</b>	Debido al proceso erosivo desarrollado desde febrero del 2020, el río Quijos (Alto Coca) mantiene en riesgo a varias viviendas y sectores estratégicos, tales como: la Red Estatal Vial [E45], Hidroeléctrica Coca Codo Sinclair, tuberías de SOTE, Poliducto Shushufindi - Quito y OCP. Se mantiene la declaratoria emitida mediante resolución SGR-058-2021 de cambiar el nivel de alerta Naranja a Roja. El 11/02/2023, MTOP declaró emergencia la RVE E45, afectada por la erosión regresiva del río. EL COE Chaco está activo.
<b>Situación actual:</b>	El Municipio de El Chaco realizó una inspección en el cual pudo constatar que nuevas familias han evacuado. La vía de primer orden esta habilitada. El frente de erosión se encuentra en la abscisa 3+600, durante 214 días (05/03/2026).
<b>Afectaciones:</b>	Desde el 2020 a la fecha las afectaciones son las siguientes: - 988 Personas Afectadas indirectas. - 96 Personas Damnificadas. (las fichas EVIN de las 10 familias están en proceso de sistematización) - 66 Personas Afectadas. - 109 Personas Evacuadas. - 13 Viviendas destruidas. - 1400 Metros de vía afectadas. - 1 escuela afectada de manera estructural (fisuras) y funcional. - 1 Centro de Salud afectado. (tiene fisuras) (no esta operativo por la pérdida de la vía en San Carlos) - 6 Bienes públicos afectados: 3 corresponden al fenómeno de erosión (rotura de tuberías: SOTE, Poliducto y OCP por el hundimiento ocurrido el 07/04/2020); 1 tubería de agua potable de San Luis y 1 Torre de soporte de tubería tipo H e infraestructura eléctrica. (02/07/2025) - 6 Puentes destruidos: Puente sobre el río Montana, Puente Ventana 2, Puente Piedra Fina 2, Puente sobre el río Marker, Puente colgante San Carlos y puente sobre el río Loco (11/08/2025). - 6 Bienes privados afectados: fueron afectados al intentar cruzar el río Marker un bus interprovincial (trans Esmeraldas) (05/09/2023), un camión (10/09/2023), bus interprovincial (Zaracay)(14/09/2023), camioneta (30/10/2023), tráiler y un bus de la Cooperativa Putumayo (24/11/2023) - 100,03 ha de Cultivo perdido - 3448 Animales de granja afectados y muertos
<b>Acciones de respuesta:</b>	MIT junto con OCP Ecuador, Petroecuador, CELEC EP y apoyo de la Prefectura de Sucumbios y GAD Municipal de Gonzalo Pizarro se mantienen con los trabajos para habilitar la vía Comisión Ejecutora Rio Coca de CELEC EP continúan con la construcción de las obras temporales y permanentes como en dique permeable que reporta con fecha 21/12/2025, un avance del 88,50%, esta estructura se esta desarrollado conjuntamente por CELEC EP y el Cuerpo de Ingenieros del Ejército de los Estados Unidos (USACE). GAD Municipal de El Chaco levanto las fichas EVIN y al momento se encuentra en proceso de sistematización. Policía Nacional realiza el control vehicular.
<b>Fuentes de información:</b>	SNGR CZ2 Umeva Napo-Orellana/SNGR CZ2/UGR GAD El Chaco/MDG/Comunidad/CELEC EP/ECU 911/Cuerpo de Bomberos El Chaco



**REPORTE DE MONITOREO DE AMENAZAS Y EVENTOS ADVERSOS – No. 0174**

Fecha y Hora de actualización: sábado, 28 de marzo de 2026 – 09:01:31 / Página 5 de 12

**ZONA 3**



**Erosión Hídrica**

<b>Localización:</b>	Chimborazo/Pallatanga/Pallatanga/Azazán, Jiménez, Florida, San Pedro, Bilbao, Santa Ana Sur, Malecón, vía Pallatanga - Guangashi - La Tigrera - Bilbao.
<b>Antecedentes:</b>	Debido a las lluvias registradas la noche del 11/03/2026, se produjo el aumento del caudal del río Coco, provocando la erosión de un terreno y, por precaución, se evacuó a una persona hacia familiares de acogida, ya que su vivienda se encuentra en una zona de riesgo.
<b>Situación actual:</b>	COE provincial mediante resolución declara en emergencia la Provincia Chimborazo debido al impacto generado por la etapa invernal, además continúan sin acceso vial. Al momento, la mayoría de los sectores afectados han sido intervenidos, evidenciándose recuperación en Guangashi - La Tigrera, Azazán, La Morera, Barrio Lindo, Malecón, Balazul, Trigiloma - Malpote y zonas aledañas, donde se ha restablecido en gran medida la conectividad vial. Las vías en los sectores Balazul, Trigiloma - Malpote y Guangashi - La Tigrera se encuentran habilitadas. En el sector Azazán se logró la recuperación de la mesa vial en dos accesos que conducen al sector, restableciendo parcialmente la conectividad; sin embargo, se mantiene la necesidad de construcción de un puente definitivo, para el cual no se dispone de financiamiento al momento. Se han ejecutado trabajos de estabilización en taludes y limpieza de cauces, reduciendo el nivel de riesgo en zonas cercanas al río. No obstante, se identifican puntos críticos que continúan en atención, como la vía alterna a Balazul (sector parque ecológico), vía a San Jorge, sector MIDUVI y sector El Guaro.
<b>Afectaciones:</b>	<ul style="list-style-type: none"> <li>- 111 familias, 144 personas afectadas. (en viviendas y cultivos)</li> <li>- 4 familias, 8 personas afectadas indirectamente (Sin acceso vial y desabastecimiento de agua).</li> <li>- 11 viviendas afectadas (7 con daños menores y 4 con daños mayores).</li> <li>- 30% de afectación del sistema de alcantarillado sanitario afectado</li> <li>- 30% de afectación del sistema de alcantarillado fluvial afectado</li> <li>- 75% de afectación al sistema de distribución de agua de consumo humano</li> <li>- 12 bienes públicos afectados (10 infraestructuras de fuentes de captación de agua de consumo humano y 2 infraestructuras de potabilización)</li> <li>- 50 ha de cultivos afectados de maíz, fréjol y tomate (cifra preliminar)</li> <li>- 1 bien privado afectado (terreno)</li> <li>- 600 metros aproximadamente de vía de tercer orden afectada (habilitada)</li> </ul>
<b>Acciones de respuesta:</b>	Obras Públicas del GAD Provincial Chimborazo, en coordinación con OOPP GAD Pallatanga, ejecutó trabajos de limpieza de derrumbes, habilitación y recuperación de la mesa vial, construcción de muros de enrocado, protección de infraestructura existente, dragado del río y limpieza de canales en los sectores afectados.
<b>Fuentes de información:</b>	SNGR CZ3 Umeva Tungurahua/Jefa Política de Pallatanga.

**ZONA 4**



**Aluvión**

<b>Localización:</b>	Manabí/Flavio Alfaro/Flavio Alfaro/Mata de Platano
<b>Antecedentes:</b>	Debido a lluvias suscitadas en la madrugada del 23/03/2026, se produjo el descenso de lodo y tierra (material pétreo), que afecta a viviendas con ingreso de lodo y varias plantaciones de cultivos. Las familias afectadas permanecen en sus viviendas.
<b>Situación actual:</b>	Varias familias fueron afectadas por el colapso de pozos de agua natural, provocando el desabastecimiento del líquido vital.
<b>Afectaciones:</b>	<ul style="list-style-type: none"> <li>- 3 familias afectadas (12 personas), por ingreso de lodo y material pétreo</li> <li>- 9 familias afectadas indirectamente (12 personas), por falta de suministro de agua</li> <li>- 3 Vivienda afectadas</li> </ul>
<b>Acciones de respuesta:</b>	SNGR gestiona atención del evento con MAG y UGR GAD Cantonal. UGR GAD Flavio Alfaro, confirma el evento y realiza el levantamiento de información y afectación. SNGR CZ4 realiza seguimiento al evento.



## REPORTE DE MONITOREO DE AMENAZAS Y EVENTOS ADVERSOS – No. 0174

Fecha y Hora de actualización: sábado, 28 de marzo de 2026 - 09:01:31 / Página 6 de 12

<b>Fuentes de información:</b>	SNGR CZ4 Umeva Manabí/UGR Flavio Alfaro
--------------------------------	---

### ZONA 5



#### Inundación

<b>Localización:</b>	Los Ríos/Babahoyo/Clemente Baquerizo/varios sectores (Av. Universitaria - El Chorrillo - Av. 25 de Junio - Clemente Baquerizo - río San Pablo)
<b>Antecedentes:</b>	Debido a la presencia de lluvias a nivel cantonal, en la mañana del 13/03/2026, se reportó el desbordamiento del río San Pablo con ingreso de agua en varias viviendas de la zona urbana de la ciudad, como también en varios bienes públicos y privados.
<b>Situación actual:</b>	En varios sectores de la zona céntrica se registra un descenso significativo del nivel de agua, permitiendo la normal circulación vehicular. Los bienes públicos y privados han retomado sus actividades sin presencia de agua, al igual que las familias en el área central, quienes permanecen en sus viviendas en condiciones normales; no obstante, en las zonas bajas aún se mantiene la presencia de agua.
<b>Afectaciones:</b>	<ul style="list-style-type: none"> <li>- 800 personas afectadas.</li> <li>- 200 familias afectadas.</li> <li>- 200 viviendas afectadas.</li> <li>- 4 bienes públicos afectados. (Emsaba EP - Universidad UTB - Subestación Eléctrica CNEL - Mercado Municipal 24 de Mayo)</li> <li>- 3 bienes privados afectados. (El Tuti - Panadería La Nacional - Piscina San Pablo)</li> <li>- 500 metros lineales afectados.</li> </ul>
<b>Acciones de respuesta:</b>	CTE y ATM se mantienen alrededor de la zona céntrica colaborando con la seguridad a la ciudadanía y al tránsito vehicular. ATM realizó verificación de novedades con barrido en las zonas afectadas, cerró callejones alternos de la vía principal. Jefe Político Babahoyo se mantiene en la zona afectada realizando barrido y verificación de novedades. GAD Babahoyo realizó barrido en la zona afectada. SNGR realiza seguimiento del evento.
<b>Fuentes de información:</b>	SNGR CZ5 Umeva Los Ríos/ATM/GAD Babahoyo/SNGR-UPREA.



#### Inundación

<b>Localización:</b>	Los Ríos/Babahoyo/Babahoyo, Cabecera Cantonal/varios sectores (Av. 5 de Junio - Av. Juan x Marcos - Av. Vargas Machuca - Av. Custodio Sánchez- río San Pablo)
<b>Antecedentes:</b>	Debido a la presencia de lluvias a nivel cantonal, en la mañana del 13/03/2026, se reportó el desbordamiento del río San Pablo como también el aumento de agua en la sabana, provocando ingreso de agua varias viviendas de la zona Urbana de la ciudad, como también a varios bienes públicos y privados.
<b>Situación actual:</b>	Actualmente, el nivel del agua ha descendido significativamente en la zona céntrica, lo que ha permitido la habilitación de varias calles y la reanudación progresiva de la movilidad; no obstante, persiste la presencia de agua estancada en algunos sectores. En el Paseo Shopping Babahoyo se ejecutan labores de limpieza en los locales comerciales tras la disminución del nivel del agua, mientras que el Terminal Terrestre presenta leve acumulación en los estacionamientos y la UVC mantiene condiciones similares. Las familias permanecen en sus viviendas sin afectación en el interior, aunque se registra agua estancada en los laterales de las vías. Adicionalmente, el COE Provincial de Los Ríos se encuentra sesionando de manera virtual.
<b>Afectaciones:</b>	<ul style="list-style-type: none"> <li>- 1 persona fallecida.</li> <li>- 400 personas afectadas.</li> <li>- 100 familias afectadas.</li> <li>- 100 viviendas afectadas.</li> <li>- 300 metros lineales afectados.</li> <li>- 2 bienes públicos afectados. (UVC - Terminal Terrestre de Babahoyo).</li> <li>- 1 bien privado afectado. (Shopping Babahoyo)</li> </ul>



**REPORTE DE MONITOREO DE AMENAZAS Y EVENTOS ADVERSOS – No. 0174**

Fecha y Hora de actualización: sábado, 28 de marzo de 2026 - 09:01:31 / Página 7 de 12

<b>Acciones de respuesta:</b>	CTE y ATM se mantienen alrededor de la zona céntrica colaborando con la seguridad a la ciudadanía y al tránsito vehicular. SNGR en coordinación con Gobernación de Los Ríos, MAE y Cruz Roja se encuentran realizando la distribución de agua mediante tanqueros en la ciudad.
<b>Fuentes de información:</b>	SNGR CZ5 Umeva Los Ríos/CTE/ATM



**Inundación**

<b>Localización:</b>	Guayas/Balao/Balao/ Varios Sectores (Santa Teresita, San José, Barrio nuevo, Cabecera Cantonal)
<b>Antecedentes:</b>	A causa de las lluvias durante la noche del 09 y la madrugada del 10/03/2026, se reportó el desbordamiento del río Balao causando inundación en las calles y viviendas del sector. GAD Cantonal informó la activación del alojamiento temporal en el Centro de Catequesis Juan Pablo II, donde inicialmente se encontraban albergadas 14 familias (30 personas); posteriormente ingresaron 14 familias adicionales (63 personas), registrando actualmente un total de 28 familias (99 personas) acogidas.
<b>Situación actual:</b>	GAD Cantonal indica que en la Unidad Educativa José de la Cuadra se encuentran alojadas 17 familias, (52 personas); así mismo indica que el Centro de Catequesis Juan Pablo II, donde se encontraban albergadas 14 familias (30 personas) se encuentra cerrado. GAD Cantonal continúa con el levantamiento de información y la ejecución de labores de limpieza en el cantón, en coordinación con la Prefectura del Guayas. El río Balao se encuentra con tendencia al caudal normal.
<b>Afectaciones:</b>	- 430 familias, 3480 personas damnificadas - 17 familias afectadas (52 personas) que encuentran alojadas en el Albergue Temporal - 430 viviendas afectadas - Calles anegadas.
<b>Acciones de respuesta:</b>	GAD Cantonal confirmó el evento y sigue realizando el respectivo levantamiento de información y realiza la respectiva limpieza de viviendas y vías. Prefectura de Guayas sigue realizando los debidos trabajos de limpieza del río y sus alrededores y realizó entrega de asistencia humanitaria. COE Cantonal sigue activo. Cuerpo de Bomberos de Balao realiza recorridos por varios sectores. SNGR se encuentra en el sitio para coordinar acciones en conjunto con la Jefatura Política y le da seguimiento al evento, mantiene el soporte logístico requerido para la operación del alojamiento con el apoyo del MINEDEC.
<b>Fuentes de información:</b>	SNGR CZ5 Umeva Guayas/ GAD Cantonal Balao

**ZONA 6**



**Inundación**

<b>Localización:</b>	Azuay/Cuenca/Chaucha/ La Iberia, Gurgur, Naranjos
<b>Antecedentes:</b>	Por las lluvias de la madrugada del 11/03/2026 se produjo el desbordamiento de los ríos Chaucha, Aguacate, Canoas y Pita, ocasionando el colapso de un puente por arrastre del caudal del río Chaucha que conduce a la comunidad y generando varios deslizamientos en la vía de tercer orden que conducen a la comunidad de Iberia, la misma que se encuentra aislada. Con fecha 13/03/2026 SNGR coordinó movilización aérea para entrega de asistencia humanitaria en la parroquia Chaucha - Iberia, con fecha 14/03/2026 se activó el PMU en el GALM 80 (Grupo de artillería lanzadores múltiples Nro. 80) de las FFAA
<b>Situación actual:</b>	Se realizó la entrega de asistencia humanitaria a 35 familias afectadas integradas por 95 personas, adicional a las ya reportadas del sector de la Iberia. En el sector de Gurgur se hace entrega a 6 familias afectadas integradas por 20 personas y en el sector de Naranjos se hace entrega a 8 familias afectadas integradas por 27 personas. Dando un total de 56 familias afectadas de 161 personas. Las 7 familias permanecen en el AT. El caudal de los ríos se mantiene con tendencia a disminuir de nivel y el clima se encuentra soleado.
<b>Afectaciones:</b>	- 161 personas afectadas. (preliminar) - 56 familias afectadas. (preliminar) - 25 personas damnificadas. (preliminar) - 8 familias damnificadas. (preliminar) - 3 viviendas destruidas. (preliminar)



**REPORTE DE MONITOREO DE AMENAZAS Y EVENTOS ADVERSOS – No. 0174**

Fecha y Hora de actualización: sábado, 28 de marzo de 2026 - 09:01:31 / Página 8 de 12

<b>Acciones de respuesta:</b>	<p>- 1 puente destruido. (sin acciones) - 200 mts de vía aproximadamente (vía cerrada; no existe vía alterna).</p> <p>El 16/03/2026, aeronave ECUREUIL AE-326 realiza inicio de operaciones a las 8h30 con transporte de asistencia humanitaria al sector de Gurgur.</p> <p>El 15/03/2026, Aeronave ECUREUIL AE-326 realizó 4 vuelos de operaciones de transporte de asistencia humanitaria en un tiempo de 4h20 (horas de vuelo), SNGR se movilizó vía terrestre hasta la parroquia Chaucha con asistencia humanitaria (AH. Se deja en la Tenencia Política para abastecer a las demás comunidades apenas hay la posibilidad de ingreso en las próximas horas).</p> <p>El 15/03/2026, SNGR movilizó personal y vehículos a la parroquia Chaucha con asistencia humanitaria y coordinó con personal (pilotos) Aeronave ECUREUIL AE-326 quienes iniciaron operaciones de vuelo desde las 07:30 para realizar intervención en la parroquia Iberia.</p> <p>El 14/03/2026, SNGR coordinó acciones conjuntamente con Gobernación del Azuay y MSP, Aeronave ECUREUIL AE-326 realizó 1h00 de vuelo (Por el temporal no se realizó más operaciones durante el día) conjuntamente con personal de SNGR movilizandando asistencia humanitaria a la parroquia Chaucha</p>
<b>Fuentes de información:</b>	SNGR CZ6 Umeva Azuay-Cañar FFAA/Gobernación Azuay/SNGR CZ6/DGR/

**ZONA 7**



**Inundación**

<b>Localización:</b>	El Oro/Machala/Nueve de mayo/Varios Sectores: Ladrillera, 12 de Octubre, Mi Lindo Ecuador.
<b>Antecedentes:</b>	UGR Machala informó que por lluvias suscitadas el 12/03/2026, se registró la inundación del sector afectando a varias viviendas, además debido al evento una vivienda de construcción de caña resultó destruida por colapso, una familia damnificada se movilizó a casa de familia acogiente.
<b>Situación actual:</b>	En cuanto a las familias afectadas y damnificadas, permanecen en sus viviendas y mediante EVIN, se actualizan las estadísticas de afectaciones y se incorporan nuevos sectores.
<b>Afectaciones:</b>	<ul style="list-style-type: none"> <li>- 229 familias afectadas (442 personas).</li> <li>- 105 familias damnificadas (198 personas).</li> <li>- 334 viviendas afectadas.</li> </ul>
<b>Acciones de respuesta:</b>	SNGR, con la presencia del Gobernador de la provincia de El Oro y en coordinación con CNEL EP, realizó la entrega de tres tanques de almacenamiento de agua con capacidad de 2.500 litros a los sectores afectados. Asimismo, se mantiene la articulación de acciones para atender a las demás familias y zonas impactadas por el evento.
<b>Fuentes de información:</b>	SNGR CZ7 Umeva El Oro/SNGR UPREA El Oro



**Inundación**

<b>Localización:</b>	El Oro/Zaruma/Salvias/Salvias
<b>Antecedentes:</b>	Debido a lluvias del 09/03/2026 en la cuenca alta del río Salvias se registró el desbordamiento del mismo provocando inundación en la parroquia, trayendo consigo sedimentos y palizada en la parroquia. Además, a causa del evento, se reportan daños a puentes vehiculares.
<b>Situación actual:</b>	Al momento el río Salvias mantiene su cauce alto y el alojamiento temporal continúa activo con dos familias. En cuanto a los servicios básicos, se informa que la energía se encuentra restablecida a excepción del agua potable y telecomunicaciones, que continúan afectados.
<b>Afectaciones:</b>	<ul style="list-style-type: none"> <li>- 32 familias, 96 personas afectadas, (30 personas están en casas acogientes y 66 personas se mantienen en sus viviendas)</li> <li>- 18 familias, 54 personas Damnificadas (2 familias de 4 personas en albergue y 16 familias de 50 en casas acogientes)</li> <li>- 23 viviendas afectadas.</li> <li>- 4 bienes privados afectados (locales comerciales)</li> <li>- 1 puente destruido.</li> <li>- 1 puente afectado.</li> <li>- 80% servicio de agua potable afectado.</li> <li>- 75% servicio de telecomunicaciones afectado.</li> </ul>



## REPORTE DE MONITOREO DE AMENAZAS Y EVENTOS ADVERSOS – No. 0174

Fecha y Hora de actualización: sábado, 28 de marzo de 2026 - 09:01:31 / Página 9 de 12

	<ul style="list-style-type: none"> <li>- 50% de servicio eléctrico afectado (restablecido en su totalidad)</li> <li>- 37 animales muertos (ganado porcino)</li> </ul>
<b>Acciones de respuesta:</b>	<p>MAG implementará acciones de apoyo para productores con afectación.</p> <p>SNGR realizó recorrido y evaluación de necesidades en el alojamiento Temporal Casa Comunal Ortega Alto.</p> <p>MSP se mantiene en el sitio brindando atención a las familias albergadas.</p> <p>CNEL realizó trabajos de remediación del tendido eléctrico y restablecimiento del servicio de energía.</p> <p>MIT realizó recorrido e inspección estructural de las viviendas, con el objetivo de tomar acciones por el riesgo que presentan por estar ubicadas cerca del río.</p> <p>COE cantonal se mantiene activo articulando acciones en atención al evento.</p>
<b>Fuentes de información:</b>	SNGR CZ7 Umeva El Oro/PMU



### Inundación

<b>Localización:</b>	El Oro/Portovelo/Portovelo/28 de Noviembre, La Florida, Cdla El Oro, Las Malvinas, 14 de enero.
<b>Antecedentes:</b>	Debido a lluvias del 09/03/2026 en la cuenca alta del río Amarillo se registró el desbordamiento del mismo provocando inundación en varias viviendas y generando erosión, y el colapso de una pared de la estructura de una planta de beneficio de extracción minera. Además, se registró grietas en el patio posterior de una vivienda por lo que sus propietarios fueron evacuados por precaución hacia casa acogiente.
<b>Situación actual:</b>	El caudal del río se mantiene en su cauce normal y en cuanto a las familias permanecen en sus viviendas. Al momento se ejecutan acciones de remediación en los sitios afectados por la erosión del río.
<b>Afectaciones:</b>	<ul style="list-style-type: none"> <li>- 125 familias, 382 personas afectadas.</li> <li>- 28 familias damnificadas. (78 personas)</li> <li>- 153 viviendas afectadas.</li> <li>- 1 bien privado afectado (planta de beneficio)</li> <li>- 5 puentes afectados.</li> </ul>
<b>Acciones de respuesta:</b>	<p>OOPP GAD Provincial y GAD Portovelo realizan la colocación de material de escollera en los puntos afectados por erosión del río.</p> <p>El 10/03/2026, el COE cantonal de Portovelo por unanimidad recomendó declarar en emergencia territorial al cantón.</p>
<b>Fuentes de información:</b>	SNGR CZ7 Umeva El Oro/MDG/GAD Portovelo

## ZONA 9



### Deslizamiento

<b>Localización:</b>	Pichincha/Quito/Lloa/Vía hacia Chiriboga
<b>Antecedentes:</b>	Por lluvias, el 12/03/2026 se produjo un deslizamiento de tierra que obstaculizó completamente la vía de tercer orden en el sector. Tras el evento se activó el Puesto de Mando Unificado (PMU) para coordinar las acciones de respuesta; sin embargo, debido a la magnitud del deslizamiento y a la inestabilidad del talud no fue posible habilitar la vía conforme a la planificación inicial. Posteriormente se iniciaron trabajos de retiro del material deslizado para facilitar la reparación de la red de energía eléctrica afectada.
<b>Situación actual:</b>	Los trabajos programados (retiro de material pétreo suelto, inspección técnica integral de la tubería y terraceo del talud) presentan un avance del 61.24%; se estima como fecha de finalización el 7 de abril de 2026.
<b>Afectaciones:</b>	<ul style="list-style-type: none"> <li>- 113 personas afectadas indirectamente por falta de servicio eléctrico (al momento ya cuentan con servicio eléctrico)</li> <li>- Servicio de energía eléctrica (Solventado)</li> <li>- Vía habilitada mediante variante (tercer orden)</li> <li>- 1 unidad educativa afectada (Funcionalmente)</li> </ul>
<b>Acciones de respuesta:</b>	Petroecuador informa que realizaron reconfiguración del talud con terraceo frontal cerca a la estación del Corazón y retiro de escombros del lugar. Adicional reporta que realizan trabajos en conjunto con el GD Pichincha reconfiguración de la vía de tercer orden.

## REPORTE DE MONITOREO DE AMENAZAS Y EVENTOS ADVERSOS - No. 0174

Fecha y Hora de actualización: sábado, 28 de marzo de 2026 - 09:01:31 / Página 10 de 12

Fuentes de  
información:

SNGR CZ9 Umeva Pichincha/EEQ/GAD Provincial de Pichincha/Petro Ecuador

### 3. Monitoreo de estado de vías afectadas por eventos adversos

#### 01 VÍAS DE PRIMER ORDEN CERRADAS:

No.	Provincia	Cantón	Parroquia	Sector/Vía	Evento adverso	Afectación (mts lineales)	Fecha del evento	Vías alternas
1	Napo	El Chaco	Gonzalo Díaz de Pineda	Puente sobre el río Loco, vía El Chaco - Lago Agrío[E45]	EROSIÓN HIDRICA	250	01/07/2025	Lago Agrío - Coca - Narupa - Tena- Ambato- Quito.

#### 18 VÍAS DE PRIMER ORDEN PARCIALMENTE HABILITADAS:

No.	Provincia	Cantón	Parroquia	Sector/Vía	Evento adverso	Afectación (mts lineales)	Fecha del evento	Vías alternas
1	Azuay	Pucará	Pucará	Km 100, vía Cuenca-Girón-Pasaje [E-59]	DESLIZAMIENTO	30	21/03/2026	Ninguna
2	Orellana	Francisco de Orellana	García Moreno	Comunidad las palmas km 15, Vía Chonta Punta- Los Zorros-Límite con Orellana [E45A]	EROSIÓN HIDRICA	--	24/03/2026	Ninguna
3	Loja	Sozoranga	Sozoranga	Pénjamo, vía Sozoranga-Sabiango	DESLIZAMIENTO	30	10/03/2026	Macara - La Rama - Tumbunuma - Sozoranga
4	Esmeraldas	Rioverde	Rioverde	Esmeraldas - Rioverde [E15], cerca al Subcentro de Salud Tipo C hacia Palestina	DESLIZAMIENTO	600	04/03/2026	Ninguna
5	Esmeraldas	Rioverde	Rioverde	vía Esmeraldas - Rioverde [E15], en el recinto de Camarones, cerca a los muros	DESLIZAMIENTO	100	04/03/2026	Ninguna
6	El Oro	Las Lajas	Las Victoria	km 578.5, vía Arenillas - Las Lajas [E 25]	HUNDIMIENTO	30	04/03/2026	La Avanzada - Saracay - Balsas - Marcabelli - Villa Seca - Puyango.
7	Los Ríos	Babahoyo	Dr. Camilo Ponce	vía E-25 Jujan - Piladora Don Eduardo - cruce de la Carmela - Ecuavegetal - El Palmar - Las Cañitas - km 53 río Chilintomo	INUNDACIÓN	3700	18/02/2026	vehículos livianos: Chilintomo - Pueblo Nuevo - Simón Bolívar; vehículos pesados: Chintomo-Las Mercedes - Desvío Simón Bolívar-Jujan; vehículos livianos y pesados con buses: T de Baba - San Joaquín - El Jobo - Rosa de Oro - Samborondón con el cruce T de Baba - Tres Marias - Salitre y adicionalmente por el cruce T de Baba - San Joaquín - El Jobo - Rosa de Oro - Samborondón
8	Napo	El Chaco	Gonzalo Díaz de Pineda	Piedra Fina, vía El Chaco-Reventador [E45]	SOCAVAMIENTO	--	20/05/2024	Ninguna
9	Imbabura	Ibarra	Carolina	San Jerónimo-Guadual; vía Salinas - Lita km 114 [E10]	DESLIZAMIENTO	125	22/12/2023	Ninguna
10	Esmeraldas	Quinindé	Malimpia	Malimpia, E20 pasando el basurero a mano derecha	SOCAVAMIENTO	30	03/04/2023	Ninguna
11	Morona Santiago	Limón Indanza	Yunganza (Cab. En el rosario)	Km 35, El Rosario, vía Bella Unión - Limón [E45]	DESLIZAMIENTO	30	04/03/2023	Ninguna
12	Manabí	Puerto López	Salango	La Rinconada 5 Cerros, vía Puerto López - Santa Elena [E15]	HUNDIMIENTO	4	28/08/2022	Ninguna
13	Manabí	Sucre	Leonidas Plaza	Km 19, San Agustín-Tosagua [E-383]	SUBSIDENCIA	150	14/08/2022	Ninguna
14	Pichincha	Mejía	Manuel Cornejo A.	km 38 + 600, vía Alóag - Unión del Toachi [E20]	HUNDIMIENTO	15	25/02/2022	Ninguna
15	Esmeraldas	Quinindé	Rosa Zarate (Quinindé)	Km 68 Los Vergeles, vía Esmeraldas - Quinindé [E20]	HUNDIMIENTO	40	8/02/2022	Ninguna

## REPORTE DE MONITOREO DE AMENAZAS Y EVENTOS ADVERSOS - No. 0174

Fecha y Hora de actualización: sábado, 28 de marzo de 2026 - 09:01:31 / Página 11 de 12

No.	Provincia	Cantón	Parroquia	Sector/Vía	Evento adverso	Afectación (mts lineales)	Fecha del evento	Vías alternas
16	Imbabura	Ibarra	Carolina	San Jerónimo; vía Salinas - Lita [E 10]	DESLIZAMIENTO	225	22/12/2021	1.- Ruta desde la E10 Guallupe - San Juan de Lachas (Carchi) - por la E 182 Gualchan - Chical - Maldonado - Tulcán - Ibarra, 2.- Para vehículos livianos, E10 desde San Jerónimo - Buenos Aires - Cahuasquí - Tumbabiro.
17	Cañar	Cañar	Ingapirca	Vía El tambo - Ingapirca - Honorato Vásquez km 8+100, km 15	DESLIZAMIENTO	100	24/11/2021	Ninguna
18	Napo	El Chaco	Gonzalo Díaz De Pineda (El Bombón)	San Rafael, Piedra Fina, San Luis, San Carlos, Vía Y de Baeza-Lago Agrío [E45]	SOCAVAMIENTO	1040	2/02/2020	Lago Agrío - Coca - Y de Narupa - Tena - Ambato - Quito

### 07 VÍAS DE SEGUNDO ORDEN CERRADAS:

No.	Provincia	Cantón	Parroquia	Sector/Vía	Evento Adverso	Afectación (mts lineales)	Fecha del evento	Vías alternas
1	Pichincha	Quito	San José De Mina	Playa Rica	LLUVIAS INTENSAS	--	25/03/2026	Ninguna
2	Esmeraldas	Quinindé	Rosa Zárate	Recinto San Ramón, a la altura del Km 2½	HUNDIMIENTO	--	04/03/2026	Ninguna
3	Santa Elena	Salinas	Anconito	Vía al Puerto Pesquero	SOCAVAMIENTO	5	14/03/2023	Ninguna
4	El Oro	Piñas	Piñas	Cerro Pata Grande, Vía Cerro Pata Grande - Piñas	DESLIZAMIENTO	30	25/02/2026	Ninguna
5	Pichincha	Quito	Conocoto	Calles Hermano Miguel y Panzaleo, cruce de vías	SOCAVAMIENTO	30	28/02/2022	Ninguna
6	Azuay	Nabón	Nabón	Rosas, Bellavista, Tamboloma, Chunazana	DESLIZAMIENTO	50	14/03/2021	Corraleja-Yasudel-Susudel
7	Imbabura	Pimampiro	Pimampiro, Cabecera Cantonal	San José de Aloburo	DESLIZAMIENTO	500	09/11/2021	Vía Narchimbuela - Pimampiro

### 01 VÍA DE SEGUNDO ORDEN PARCIALMENTE HABILITADAS:

No	Provincia	Cantón	Parroquia	Sector/Vía	Evento Adverso	Afectación (mts lineales)	Fecha del evento	Vías alternas
1	Napo	Tena	Ahuano	Ahuano, vía Ahuano-Campana Cocha	SOCAVAMIENTO	150	02/07/2024	Ninguna

### 08 VÍAS DE TERCER ORDEN CERRADAS:

No.	Provincia	Cantón	Parroquia	Sector/Vía	Evento Adverso	Afectación (mts lineales)	Fecha del evento	Vías alternas
1	Pichincha	Quito	Pacto	Paraíso	DESLIZAMIENTO	--	25/03/2026	Ninguna
2	Azuay	Cuenca	Chaucha	La Iberia	INUNDACIÓN	200	11/03/2026	Ninguna
3	Cotopaxi	Sigchos	Chugchilán	Caserío Guasumbini Chico, vía Sigchos - Chugchilán	DESLIZAMIENTO	80	09/03/2026	Ninguna
4	Morona Santiago	Pablo Sexto	Pablo Sexto	Río Namakim	EROSIÓN HÍDRICA	--	22/01/2026	Namakim-Huamboya-Pablo Sexto.
5	Los Ríos	Ventanas	Zapotal	cerca a la entrada de CTE - UREM	HUNDIMIENTO	20	13/01/2026	Ninguna
6	Pichincha	Mejía	Tambillo	Ushco, vía Tambillo - Panamericana Sur	INUNDACIÓN	20	10/04/2022	Ninguna
7	Pichincha	Mejía	Manuel Cornejo Astorga (Tandapi)	Vía de ingreso a las Comunidades Peñas Blancas, El Paraíso, El Mirador y San Francisco	DESLIZAMIENTO	140	08/02/2022	Ninguna
8	Morona Santiago	Morona	Sinaí	Playas de San Luis, vía Santa María Tunants-Playas de San Luis-Quinta Cooperativa	INUNDACIÓN	3884	02/05/2021	Ninguna
9	Azuay	Cuenca	Nulti	Pasto Romero, vía al centro Parroquial	DESLIZAMIENTO	30	16/04/2021	Ninguna



**REPORTE DE MONITOREO DE AMENAZAS Y EVENTOS ADVERSOS – No. 0174**

Fecha y Hora de actualización: sábado, 28 de marzo de 2026 – 09:01:31 / Página 12 de 12

**09 VÍAS DE TERCER ORDEN PARCIALMENTE HABILITADAS:**

No.	Provincia	Cantón	Parroquia	Sector/Vía	Evento Adverso	Afectación (mts lineales)	Fecha del evento	Vías alternas
1	Orellana	Francisco de Orellana	San Luis de Armenías	Comunidad Patas Yacu, Vía comunidad 6 de Enero	EROSIÓN HÍDRICA	--	24/03/2026	Ninguna
2	Chimborazo	Pallatanga	Pallatanga	Recinto La Victoria	EROSIÓN HÍDRICA	800	13/03/2026	Ninguna
3	Pichincha	Quito	Lloa	Vía hacia Chiriboga	DESLIZAMIENTO	--	12/03/2026	vía parcial habilitada mediante variante
4	Azuay	Camilo Ponce Enríquez	Carmen de Pijili	Tres Banderas, Milagros, Y de San José, Trinchera Campesina, Rosa de Oro, Bella Aurora, Centro Pijili	ALUVIÓN	30	11/03/2026	Ninguna
5	Chimborazo	Pallatanga	Pallatanga	Azazán, Jiménez, Florida, San Pedro, Bilbao, Santa Ana Sur, Malecón, vía Pallatanga - Guangashi - La Tigrera - Bilbao	EROSIÓN HÍDRICA	600	11/03/2026	Ninguna
6	El Oro	Arenillas	Chacras	Chacras, Vía Chacras - Balsalito	EROSIÓN HÍDRICA	5	04/03/2026	Ninguna
7	Chimborazo	Colta	Cañi	Cañi varios puntos del anillo vial Cañi - Tambillo	HUNDIMIENTO	1000	19/02/2026	Ninguna
8	Orellana	La Joya de los Sachas	San Sebastián del Coca	Sardinas, vía Sardinas - Lumbaquí	EROSIÓN HÍDRICA	328	09/01/2026	Ninguna
9	Cotopaxi	Pujilí	Pujilí	La Quesera, Cuturivi Chico - El Batán, vía Isinche La Gloria - Cuturivi Chico	HUNDIMIENTO	150	02/06/2025	Ninguna

Reporte generado por la Dirección de Monitoreo de Eventos Adversos de la Secretaría Nacional de Gestión de Riesgos.

**Reporte elaborado por:**

**Nombre:** Jorge Dután.. - Digitador Nacional de Eventos Adversos  
**Correo electrónico:** [jorge.dutan@gestionderiesgos.gob.ec](mailto:jorge.dutan@gestionderiesgos.gob.ec)  
**Teléfono:** 042593500 ext. 1630

**Reporte revisado por:**

**Nombre:** Victor Sanchez. - Analista de Monitoreo de Eventos Adversos  
**Correo electrónico:** [victor.sanchez@gestionderiesgos.gob.ec](mailto:victor.sanchez@gestionderiesgos.gob.ec)  
**Teléfono:** 042593500 ext. 1603

Para ser agregado o removido de esta lista de destinatarios, por favor envíe un correo electrónico a [sala.nacional@gestionderiesgos.gob.ec](mailto:sala.nacional@gestionderiesgos.gob.ec)

*Para más información, visite nuestro sitio web: <https://www.gestionderiesgos.gob.ec/reportes-de-monitoreo-de-amenazas-y-eventos-peligrosos/>*