



REPORTE DE MONITOREO DE AMENAZAS Y EVENTOS ADVERSOS – No. 0155






Fecha y Hora de actualización: miércoles, 18 de marzo de 2026 - 21:08:58 / Página 1 de 13

Periodo de Monitoreo: Desde: 09:00 18/03/2026 Hasta: 21:00 18/03/2026

1. Monitoreo de amenazas

- **Amenaza en desarrollo, posible desencadenamiento de eventos adversos.**
- **Amenaza en incremento y probable materialización inminente.**
- **Amenaza dentro de los parámetros normales.**

PELIGRO VOLCÁNICO:

Ubicación	Nivel de alerta declarada	Situación actual	Valoración actual
 Volcán Reventador Napo	NARANJA	20:00 sin reporte de novedades.	●
 Volcán Chiles-Cerro Negro Carchi	AMARILLA	20:00 sin reporte de novedades.	●
 Volcán Sangay Morona Santiago	AMARILLA	20:00 sin reporte de novedades.	●
 Volcán Cotopaxi		20:00 sin reporte de novedades.	●
 Volcán Guagua Pichincha		20:00 sin reporte de novedades.	●

PELIGRO POR DESBORDAMIENTO DE CUERPOS HIDRICOS:

20 cuerpos hídricos desbordados:

Provincia	Cantón	Parroquia	Sector	Nombre
Guayas	General Antonio Elizalde (Bucay)	General Antonio Elizalde (Bucay), Cabecera Cantonal	Cooperativa General Antonio Elizalde	Chimbo
Los Ríos	Babahoyo	Pimocha	El Desquite	Babahoyo
Los Ríos	Babahoyo	El Salto	Coop. Jorge Yáñez	La Virgen
Guayas	Daule	Limonal	Piñal de Abajo	Daule
Los Ríos	Urdaneta	Catarama, Cabecera Cantonal	centro de Urdaneta	Catarama
Los Ríos	Vinces	Vinces, Cabecera Cantonal	Malecón de Vinces	Vinces
Los Ríos	Vinces	Antonio Sotomayor (Cab. en Playas de Vinces)	San Francisco	Junquillo
Los Ríos	Baba	Isla de Bejucal	Nueva Esperanza	Cancagua
Los Ríos	Urdaneta	Ricaurte	rcto. Santa Clara	Pijullo
Los Ríos	Babahoyo	Barreiro	Barreiro Nuevo	San Pablo
Los Ríos	Palenque	Palenque, Cabecera Cantonal	Malecón de Palenque	La Reveza
Guayas	Salitre (Urbina Jado)	Junquillal	Recinto Hacienda Nueva	Pula
Guayas	Salitre (Urbina Jado)	La Victoria (Ñauza)	Varios sectores	Babahoyo
Los Ríos	Babahoyo	Febres Cordero (Las Juntas) (Cab. en Mata de Cacao)	Piladora Don Eduardo - Las Cañitas	Chilintomo
Los Ríos	Montalvo	Montalvo, Cabecera Cantonal	San Vicente	Changuil
Los Ríos	Montalvo	Montalvo, Cabecera Cantonal	rcto. Sabaneta	San Pablo
Guayas	Palestina	Palestina, Cabecera Cantonal	Varios Sectores (Las Abras, Las Cañas)	Macul
Guayas	Alfredo Baquerizo Moreno (Juján)	Alfredo Baquerizo Moreno (Juján), Cabecera Cantonal	Varios Sectores (Sector Los Amarillos, San Antonio y El Tránsito)	Los Amarillos
Guayas	Salitre (Urbina Jado)	El Salitre (Las Ramas), Cabecera Cantonal	Varios Recintos	Vinces
Los Ríos	Babahoyo	Caracol	rcto. Playas de hojarasca	Caracol

Dirección de Monitoreo de Eventos Adversos

REPORTE DE MONITOREO DE AMENAZAS Y EVENTOS ADVERSOS – No. 0155

Fecha y Hora de actualización: miércoles, 18 de marzo de 2026 - 21:08:58 / Página 2 de 13

17 cuerpos hidricos contendencia a subir de nivel:

Provincia	Cantón	Parroquia	Sector	Nombre
Cotopaxi	Pangua	Moraspungo	Moraspungo	Guapara
Chimborazo	Pallatanga	Pallatanga	Pallatanga	Río Coco
Chimborazo	Alausí	Huigra	Huigra	Río Chanchán
Guayas	Coronel Marcelino Maridueña	Coronel Marcelino Maridueña (San Carlos), Cabecera Cantonal	Varios Recintos (Chanchan, Dos Pinos, Los Cacaos)	Chimbo
Los Ríos	Mocache	Mocache, Cabecera Cantonal	Malecón de Mocache	Mocache
Guayas	San Jacinto De Yaguachi	Yaguachi Viejo (Cone)	Varios Sectores	Chimbo
Chimborazo	Pallatanga	Pallatanga	Pallatanga	Río Guaro
Los Ríos	Urdaneta	Ricaurte	La Victoria	Salampe
Los Ríos	Babahoyo	La Unión	La Puntilla	La Clementina
Guayas	Pedro Carbo	Pedro Carbo, Cabecera Cantonal	Recinto Paraíso de Villao	Villao
Los Ríos	Palenque	Palenque, Cabecera Cantonal	Malecón de Palenque	La Reveza
Los Ríos	Quevedo	San Camilo	Malecón de Quevedo	Quevedo
Guayas	Balzar	Balzar, Cabecera Cantonal	Recinto Chumbo	Estero Chumbo
Guayas	Daule	Daule, Cabecera Cantonal	Varios Sectores	Pula
Los Ríos	Vinces	Antonio Sotomayor (Cab. en Playas de Vinces)	Bahía Carrillo	Pula
Los Ríos	Babahoyo	Febres Cordero (Las Juntas) (Cab. en Mata de Cacao)	rcto. San Pedro	Las Juntas
Los Ríos	Babahoyo	Febres Cordero (Las Juntas) (Cab. en Mata de Cacao)	San Antonio	San Antonio

PELIGRO POR INCENDIOS FORESTALES:

00 incendios activos:

Provincia	Cantón	Parroquia	Sector	Afectación (Ha)	Fecha de inicio
--	--	--	--	--	--

00 incendios controlados:

Provincia	Cantón	Parroquia	Sector	Afectación (Ha)	Fecha de inicio
-----------	--------	-----------	--------	-----------------	-----------------

PELIGRO POR APERTURA O COLAPSO DE PRESAS Y REPRESAS:

Recurso	Cota mínima	Cota Actual	Cota máxima	Hora de corte	Valoración
Molino, Azuay	1990.95	1986.64	1991.00	20:00	●
Mazar, Azuay	2138.05	2152.64	2153.45	20:00	●
Daule Peripa, Guayas	70.00	78.83	85.00	08:00	●
Central Baba, Los Ríos	115.00	116.27	116.00	08:00	●
Chongón, Guayas	44.50	47.55	55.15	08:00	●
El Azúcar, Santa Elena	40.00	44.39	45.09	08:00	●
San Vicente, Santa Elena	50.00	58.35	58.00	08:00	●
La Esperanza, Manabí	53.40	61.26	66.00	08:00	●
Poza Honda, Manabí	104.29	101.04	106.51	08:00	●
Multipropósito Chone, Manabí	48.00	58.56	68.50	08:00	●
Agoyán, Tungurahua	1645.00	--	1651.00	--	--
Pucará-Pisayambo, Tungurahua	3541.00	--	3565.00	--	--

* Medición dentro del rango aceptable en referencia a la cota máxima. existen planes de liberación de caudales que se van regulando de manera progresiva. Las instituciones responsables garantizan que no es una apertura súbita que pueda causar inundaciones en otras zonas.



REPORTE DE MONITOREO DE AMENAZAS Y EVENTOS ADVERSOS – No. 0155

Fecha y Hora de actualización: miércoles, 18 de marzo de 2026 – 21:08:58 / Página 3 de 13

DECLARATORIAS DE NIVELES DE ALERTA VIGENTES POR AMENAZAS Y/O EVENTOS ADVERSOS, VISITAR LA PÁGINA WEB:

https://www.gestionderiesgos.gob.ec/niveles-de-alertas-y-declaratorias-vigentes-establecidas-por-la- [icon]

SITUACIÓN HIDROMETEOROLÓGICA:

● ADVERTENCIA # 18

AMENAZA: DESCENSO DE TEMPERATURA NOCTURNA

VIGENCIA: desde 01H00 del 19 hasta las 07H00 del 22 de marzo del 2026

DESCRIPCIÓN: En los próximos días, se prevé **fuerte descenso de temperatura** nocturna en la región Interandina y zonas de alta montaña, con mayor énfasis en las **localidades de la zona norte y centro de la región en horas de la madrugada (03h00 a 06h00).**

Los días con los registros más bajos pueden presentarse en las madrugadas del **jueves 19, viernes 20 y domingo 22 de marzo.**

Las zonas en tonos violeta (alta montaña) presentan mayor probabilidad de ocurrencia de heladas.
Adicional en horas del día se presentarán muy altas temperaturas y radiación UV en gran parte del Callejón Interandino y Amazonía.

ZONAS AFECTADAS:
- **Región Interandina:** Carchi, Pichincha, Cotopaxi, zona alta de Tungurahua, Chimborazo, Cañar y Azuay.
- **Alta Montaña:** posibles heladas en zonas altas de Cotopaxi.

FUENTE: INAMHI/SNGR

PELIGRO SÍSMICO:

Fecha - Hora Local	Magnitud	Profundidad	Cercano a	Sentido por la población
---	---	---	---	---

2. Monitoreo de eventos adversos (emergencias y desastres)

ZONA 1



Inundación

Localización:	Esmeraldas/Muisne/San Gregorio/Recintos: Las Delicias, Contrera, San Jacinto, Balsalito y Guadurnal
Antecedentes:	Por lluvias registradas la madrugada y mañana del 08/03/2026, se produjo el desbordamiento de los ríos Muisne, Canuto y Sucio.
Situación actual:	UGR GAD Cantonal Muisne informa que los sectores aún se mantienen anegados; los ríos ya no se encuentran desbordados. Las familias afectadas se mantienen pernoctando en sus viviendas. La vía de primer orden E[15] Y del Salto se mantiene anegada, parcialmente habilitada: con precaución para conducir.
Afectaciones:	- 280 familias, 1149 personas afectadas. - 280 viviendas afectadas. - 20 animales afectados (ganado porcino, ganado bovino, pollos de traspatio). - 506 animales muertos (ganado bovino menor, ganado porcino, ganado porcino menor, patos, pollos de granja, pollos traspatio). - Cultivos afectados 850.4 (cacao nacional, plátano, yuca, janeiro, maracuyá, saboya, maíz). - ha cultivos destruidos: 2623 (cacao nacional, plátano, maíz, pasto, maracuyá).





REPORTE DE MONITOREO DE AMENAZAS Y EVENTOS ADVERSOS – No. 0155

Fecha y Hora de actualización: miércoles, 18 de marzo de 2026 - 21:08:58 / Página 4 de 13

Acciones de respuesta:	El 15/03/2026, SNGR realizó la entrega de asistencia humanitaria y continúa coordinando recursos para seguir entregando AH en los recintos afectados. MDH realizó la entrega de kits de ropa en varios recintos afectados. MAGP realizó el levantamiento de información y daños de los cultivos afectados.
Fuentes de información:	SNGR CZ1 Umeva Esmeraldas/UGR Muisne/MDH/MAGP.

ZONA 2



Erosión Hídrica

Localización:	Napo/El Chaco/Gonzalo Díaz De Pineda (El Bombón)/San Rafael, Piedra Fina 2, San Luis, San Carlos, vía Y de Baeza-Lago Agrío [E45].
Antecedentes:	Debido al proceso erosivo desarrollado desde febrero del 2020, el río Quijos (Alto Coca) mantiene en riesgo a varias viviendas y sectores estratégicos, tales como: la Red Estatal Vial [E45], Hidroeléctrica Coca Codo Sinclair, tuberías de SOTE, Poliducto Shushufindi - Quito y OCP. Se mantiene la declaratoria emitida mediante resolución SGR-058-2021 de cambiar el nivel de alerta Naranja a Roja. El 11/02/2023, MTOP declaró emergencia la RVE E45, afectada por la erosión regresiva del río. EL COE Chaco está activo.
Situación actual:	El Municipio de El Chaco realizó una inspección en el cual pudo constatar que nuevas familias han evacuado. La vía de primer orden esta habilitada. El frente de erosión se encuentra en la abscisa 3+600, durante 214 días (05/03/2026).
Afectaciones:	Desde el 2020 a la fecha las afectaciones son las siguientes: - 988 Personas Afectadas indirectas. - 96 Personas Damnificadas. (las fichas EVIN de las 10 familias están en proceso de sistematización) - 66 Personas Afectadas. - 109 Personas Evacuadas. - 13 Viviendas destruidas. - 1400 Metros de vía afectadas. - 1 escuela afectada de manera estructural (fisuras) y funcional. - 1 Centro de Salud afectado. (tiene fisuras) (no esta operativo por la pérdida de la vía en San Carlos) - 6 Bienes públicos afectados: 3 corresponden al fenómeno de erosión (rotura de tuberías: SOTE, Poliducto y OCP por el hundimiento ocurrido el 07/04/2020); 1 tubería de agua potable de San Luis y 1 Torre de soporte de tubería tipo H e infraestructura eléctrica. (02/07/2025) - 6 Puentes destruidos: Puente sobre el río Montana, Puente Ventana 2, Puente Piedra Fina 2, Puente sobre el río Marker, Puente colgante San Carlos y puente sobre el río Loco (11/08/2025). - 6 Bienes privados afectados: fueron afectados al intentar cruzar el río Marker un bus interprovincial (trans Esmeraldas) (05/09/2023), un camión (10/09/2023), bus interprovincial (Zaracay)(14/09/2023), camioneta (30/10/2023), tráiler y un bus de la Cooperativa Putumayo (24/11/2023) - 100,03 ha de Cultivo perdido - 3448 Animales de granja afectados y muertos
Acciones de respuesta:	MIT junto con OCP Ecuador, Petroecuador, CELEC EP y apoyo de la Prefectura de Sucumbios y GAD Municipal de Gonzalo Pizarro se mantienen con los trabajos para habilitar la vía Comisión Ejecutora Rio Coca de CELEC EP continúan con la construcción de las obras temporales y permanentes como en dique permeable que reporta con fecha 21/12/2025, un avance del 88,50%, esta estructura se esta desarrollado conjuntamente por CELEC EP y el Cuerpo de Ingenieros del Ejército de los Estados Unidos (USACE). GAD Municipal de El Chaco levanto las fichas EVIN y al momento se encuentra en proceso de sistematización. Policía Nacional realiza el control vehicular.
Fuentes de información:	SNGR CZ2 Umeva Napo-Orellana/SNGR CZ2/UGR GAD El Chaco/MDG/Comunidad/CELEC EP/ECU 911/Cuerpo de Bomberos El Chaco

ZONA 3



Deslizamiento

Localización:	Cotopaxi/Sigchos/Chugchilán/Caserío Guasumbiní Chico, vía Sigchos - Chugchilán.
Antecedentes:	Debido a las lluvias registradas, se produjo un deslizamiento que afectó totalmente a la vía de tercer orden, además hay una vivienda destruida y posiblemente 2 personas extraviadas.

Dirección de Monitoreo de Eventos Adversos

REPORTE DE MONITOREO DE AMENAZAS Y EVENTOS ADVERSOS – No. 0155

Fecha y Hora de actualización: miércoles, 18 de marzo de 2026 - 21:08:58 / Página 5 de 13

Situación actual:	Durante las labores de búsqueda realizadas por las instituciones de respuesta, una de las personas reportadas como extraviadas fue localizada sin vida, logrando recuperar el cuerpo. Cuerpo de Bomberos Sigchos, Cuerpo de Bomberos Latacunga y Fuerzas Armadas retoman las labores de búsqueda de la persona extraviada. Al momento las cuatro familias evacuadas permanecen en viviendas de acogida. Las cuatro familias evacuadas permanecen en viviendas de acogida.
Afectaciones:	- 1 persona fallecida (cuerpo recuperado). - 1 persona extraviada (continúan labores de búsqueda). - 4 familias evacuadas, 20 personas - 1 vivienda destruida. - Animales menores muertos (cifra bajo evaluación) - Vía de tercer orden afectada (Cerrada)
Acciones de respuesta:	Cuerpo de Bomberos Sigchos, Cuerpo de Bomberos Latacunga, Personal del GIR y FFAA continúan con las labores de búsqueda de la persona extraviada. Cuerpo de Bomberos Latacunga mediante un dron realiza sobrevuelos en la parte alta donde se encontraba la casa verificando algún indicio donde puede estar la persona extraviada. OOPP del GAD Sigchos realizan las labores de limpieza y recuperación de la mesa de la vía. PMU se encuentra activo en la parroquia Chugchilán para la toma de decisiones.
Fuentes de información:	SNGR CZ3 Umeva Tungurahua/UGR/FFAA/Cuerpo de Bomberos Latacunga.



Erosión Hídrica

Localización:	Chimborazo / Pallatanga / Pallatanga / Azazán, Jiménez, Florida, San Pedro, Bilbao, Santa Ana Sur, Malecón, vía Pallatanga - Guangashi - La Tigrera - Bilbao
Antecedentes:	Debido a las lluvias registradas la noche del 11/03/2026, se produjo el aumento del caudal del río Coco, provocando la erosión de un terreno y, por precaución, se evacuó a una persona hacia familiares de acogida, ya que su vivienda se encuentra en una zona de riesgo. UGR GAD Pallatanga realizó un alcance del informe EVIN, en base a eso se procede a actualizar las afectaciones, además continúan sin acceso vial.
Situación actual:	Las familias afectadas se encuentran pernoctando con familiares de acogida, mientras que otras permanecen en sus hogares.
Afectaciones:	- 111 familias, 144 personas afectadas. (en viviendas y cultivos) - 4 familias, 8 personas afectadas indirectamente (Sin acceso vial y desabastecimiento de agua). - 11 viviendas afectadas (7 con daños menores y 4 con daños mayores). - 30% de afectación del sistema de alcantarillado sanitario afectado - 30% de afectación del sistema de alcantarillado fluvial afectado - 75% de afectación al sistema de distribución de agua de consumo humano - 12 bienes públicos afectados (10 infraestructuras de fuentes de captación de agua de consumo humano y 2 infraestructuras de potabilización) - 50 ha de cultivos afectados de maíz, fréjol y tomate (cifra preliminar) - 1 bien privado afectado (terreno) - Vía de tercer orden afectada (parcialmente habilitada)
Acciones de respuesta:	UGR GAD Pallatanga realizó un alcance del informe EVIN. OOPP GAD Provincial realiza trabajos de encauzamiento del río Coco para evitar que se continúe afectando la vía. SNGR monitorea el evento.
Fuentes de información:	SNGR CZ3 Umeva Tungurahua/Jefa Política de Pallatanga.



Aluvión

Localización:	Chimborazo/Alausí/Alausí/Barrios La Elegancia, Mullinquiz, Chitaquiz y Pacalud; Calle México, vía Alausí - Chunchi - Cuenca [E-35].
Antecedentes:	El 18/02/2026, debido a las lluvias registradas en el sector, se produjo un aluvión generando el descenso de material lodoso (flujo de lodo), que afectó infraestructura pública y vialidad, incluyendo tramos de la vía estatal E-35 y zonas del centro urbano. COE Cantonal de Alausí se reunió el 18/02/2026 para la toma de acciones frente al evento. MIT informó el 19/02/2026 la suspensión del servicio del Tren Nariz del Diablo por afectación en la línea férrea.



Dirección de Monitoreo de Eventos Adversos

REPORTE DE MONITOREO DE AMENAZAS Y EVENTOS ADVERSOS – No. 0155

Fecha y Hora de actualización: miércoles, 18 de marzo de 2026 – 21:08:58 / Página 6 de 13

Situación actual:	Las familias afectadas permanecen en sus viviendas -Personas en Alojamiento Temporal: 0 familias (0 personas) -7 personas atendidas: -4 personas heridas con politraumatismos (estables). -3 personas afectadas (1 persona con crisis hipertensiva y 2 personas con crisis de ansiedad) -230 Familias, 920 personas afectadas -25 familias, 82 personas damnificadas -43 Viviendas afectadas
Afectaciones:	-14 viviendas con necesidad de evaluación técnica -4 viviendas destruidas -6 bienes públicos afectados (cementerio municipal, canal de hormigón, unidad judicial, 2 postes de energía eléctrica, 140 metros de línea férrea afectadas (inhabilitada)). -2000 metros de vías de segundo orden afectadas (Habilitadas). -200 m vía de primer orden afectada (habilitada a partir de las 19:00 del 20/02/2026) -Servicio de agua potable afectado (habilitado). -30 ha de cultivos destruidos (Chocho y Trigo) -260 ha de cultivos afectados (Chocho y Trigo)
Acciones de respuesta:	COE Provincial de Chimborazo en reunión realizada el 04/03/2026 emitió las siguientes resoluciones: 1.- Acoger lo establecido en los informes presentados mediante RESOLUCIÓN Nro. SNGR- 40-2026, de fecha 27 de febrero de 2026, suscrito por la Mgs. CAROLINA ALEJANDRA LOZANO HARO, SECRETARIA NACIONAL DE GESTIÓN DE RIESGOS y El Decreto Presidencial N° 310, de fecha 27 de febrero de 2026. 2.- Establecer las mesas y grupos de trabajo para la evaluación y diagnóstico de acuerdo a la época lluviosa, mismas que enviarán a la secretaria del COE provincial sus informes de manera semanal. 3.- El Ministerio de infraestructura y transporte, el Gobierno Autónomo Descentralizado Provincial de Chimborazo, los GAD's Municipales y GAD's parroquiales de la provincia de Chimborazo, movilizarán maquinaria (equipo caminero) a las zonas afectadas para garantizar, la rehabilitación y mantenimiento vial. 4.- En el marco de las competencias legales, disponer al GAD Provincial, a los GAD's Municipales, y GAD's parroquiales, actuar de manera inmediata en la conservación y prevención de las riveras de los ríos respetando la ley de recursos hídricos y la ley de tierras y la frontera agrícola. 5.- Disponer a los GAD'S Municipales la implementación de ALOJAMIENTOS TEMPORALES permanentes en los cantones afectados por los efectos lluviosos, acatando la normativa legal vigente. 6.- Los GAD's cantonales entregarán el banco de suelos de manera urgente a la mesa 7 para conocimiento y atención de emergencia en las diferentes afectaciones. 7.- Conminar a los Cuerpos de bomberos de la provincia de Chimborazo, en coordinación con el cuerpo de bomberos del cantón Riobamba el monitoreo permanente de la emergencia lluviosa. 8.- Mantener en sesión permanente al COE Provincial para evaluar la emergencia lluviosa en la provincia de Chimborazo. MIT realizó un informe técnico de situación actual en el sector de las viviendas En seguimiento a las resoluciones pendientes del COE cantonal 19/02/2026: 3. Evaluación y reparación emergente de sistemas de agua potable y alcantarillado (MTT-1). (En Ejecución hasta Junio 2026) SNGR mantiene monitoreo permanente del evento y coordinación interinstitucional para la atención y recuperación temprana.
Fuentes de información:	SNGR CZ3 Umeva Chimborazo/UGIAR-CZ3/OOPP GADC/ MIT.

ZONA 4



Inundación

Localización:	Manabí/Santa Ana/San Pablo (Cab. En Pueblo Nuevo)/Varios Sectores (Santa Bárbara, Pata de Pájaro, Guarumo, Guarumal, El Desquite, La Naya, Bijagual, Agua fría, Prosperina, Leónidas Fernández, San Juan de las Cucarachas y Boca de Agua Fría)
Antecedentes:	El 22/02/2026, debido a lluvias intensas presentadas en horas de la tarde se produjo el desbordamiento de los esteros Agua Fría y Prosperina se produjo la inundación en los sectores mencionados con ingreso de agua y material pétreo a varias viviendas.
Situación actual:	Se espera el proceso de entrega de asistencia Humanitarias, el cual es gestionado por UGR del GAD Cantonal. El estado actual de los esteros es normal.
Afectaciones:	- 209 familias, 475 personas damnificadas



REPORTE DE MONITOREO DE AMENAZAS Y EVENTOS ADVERSOS – No. 0155

Fecha y Hora de actualización: miércoles, 18 de marzo de 2026 - 21:08:58 / Página 7 de 13

	- 261 familias, 664 personas afectadas - 470 viviendas afectadas
Acciones de respuesta:	SNGR gestiona la entrega de bonos con MDH, SNGR realizó la entrega de AH. UGR GAD Cantonal realizó EVIN CB Santa Ana y UGR GAD Cantonal Santa Ana realizaron la limpieza de los sectores afectados.
Fuentes de información:	SNGR CZ4 Umeva Manabí/UGR GAD Santa Ana/CB Santa Ana/SNGR Uprea/MDH.



Deslizamiento

Localización:	Manabí/Portoviejo/Andrés de Vera/La Libertad, Miraflores
Antecedentes:	El 16/02/2026, debido a las lluvias presentadas se produjo el deslizamiento rotacional en el sector, afectando a varias viviendas y varias familias.
Situación actual:	Hasta la presente fecha, la familia continúa en el alojamiento temporal de manera indefinida. SNGR solventó las necesidades de las familias afectadas y se mantiene en espera el proceso de la entrega de bonos de contingencia, proceso que se realiza en conjunto con el Ministerio de Desarrollo.
Afectaciones:	- 2 familias, 6 personas en alojamiento temporal. - 14 familias, 46 personas damnificadas. - 11 viviendas destruidas
Acciones de respuesta:	SNGR realizó la entrega de asistencia humanitaria con apoyo de UGR Cantonal. SNGR gestiona con Ministerio de Desarrollo Humano MDH la entrega de Bonos de Contingencia por Evento Natural o Antrópico. MSP realizó brigadas médicas en el AT UGR del GAD Portoviejo realizó la apertura y activación del alojamiento temporal. UGR GAD Cantonal realizó en el sitio EVIN. SNGR realiza seguimiento al evento.
Fuentes de información:	SNGR CZ4 Umeva Manabí/Uprea/UGR GAD Portoviejo.

ZONA 5



Inundación

Localización:	Guayas / Daule / Laurel / Varios sectores (Agua Blanca, Cañar, San Gregorio, San Vicente)
Antecedentes:	A causa de las lluvias suscitadas la madrugada del 15/03/2026 se produjo la acumulación e ingreso de agua en varias viviendas.
Situación actual:	Las familias afectadas permanecen en sus respectivos inmuebles las calles aún continúa anegadas de agua.
Afectaciones:	- 180 familias, 540 personas afectadas - 180 viviendas afectadas
Acciones de respuesta:	SNGR realizó el respectivo levantamiento técnico por excepcionalidad y monitoreo
Fuentes de información:	SNGR CZ5 Umeva Guayas/UPREA.



Oleaje

Localización:	Santa Elena/Santa Elena/Manglaralto/ comuna Montañita.
Antecedentes:	UGR cantonal informó que una persona de sexo masculino se encuentra extraviada en el mar luego de que el mismo ingresara a bañarse y no salió.
Situación actual:	UGR cantonal informó que se localizó el cuerpo de la persona extraviada en el mar.
Afectaciones:	- 01 persona fallecida.
Acciones de respuesta:	PPNN, Medicina Legal realizan el peritaje legal correspondiente. Capitanía de Salinas colaboró con la búsqueda y rescate de la persona extraviada. SNGR realizó el monitoreo de la novedad.



REPORTE DE MONITOREO DE AMENAZAS Y EVENTOS ADVERSOS – No. 0155

Fecha y Hora de actualización: miércoles, 18 de marzo de 2026 – 21:08:58 / Página 8 de 13

Fuentes de información:	SNGR CZ5 Umeva Santa Elena/UGR/CAPSAL.
--------------------------------	--



Inundación

Localización:	Los Ríos/Babahoyo/Clemente Baquerizo/varios sectores (Av. Universitaria - El Chorrillo - Av. 25 de Junio - Clemente Baquerizo - río San Pablo)
Antecedentes:	Debido a la presencia de lluvias a nivel cantonal, en la mañana del 13/03/2026, se reportó el desbordamiento del río San Pablo con ingreso de agua en varias viviendas de la zona urbana de la ciudad, como también en varios bienes públicos y privados.
Situación actual:	Actualmente el caudal continúa desbordado, las familias se mantienen en las viviendas con presencia de agua. Los tableros eléctricos que hacen funcionar las bombas de agua de la empresa EMBASA EP continúan sin ser encendidos por el nivel alto de agua, por lo que el líquido vital es deficiente en la ciudad.
Afectaciones:	<ul style="list-style-type: none"> - 800 personas afectadas. - 200 familias afectadas. - 200 viviendas afectadas. - 4 bienes públicos afectados. (Emsaba EP - Universidad UTB - Subestación Eléctrica CNEL - Mercado Municipal 24 de Mayo) - 3 bienes privados afectados. (El Tuti - Panadería La Nacional - Piscina San Pablo) - 500 metros lineales afectados.
Acciones de respuesta:	<p>CNEL mediante bombas realiza amurallado y bombeo para bajar las aguas dentro de las instalaciones y evitar cortes de energía eléctrica.</p> <p>SNGR en coordinación con Gobernación de Los Ríos y MAE distribuirán agua por medio de tanqueros en la ciudad de Babahoyo.</p> <p>ATM continúa brindando seguridad al tránsito vehicular en zonas inundadas.</p>
Fuentes de información:	SNGR CZ5 Umeva Los Ríos ATM/GAD Babahoyo/SNGR-UPREA.



Inundación

Localización:	Guayas / Salitre/Salitre, cabecera Cantonal /Varios sectores
Antecedentes:	A causa de las precipitaciones de la madrugada del 04/03/2026, el incremento del río Vinces provocó su desbordamiento, generando acumulación e ingreso de agua en viviendas.
Situación actual:	Aproximadamente cuatrocientas familias afectadas permanecen en sus propias viviendas. Asimismo, se encuentra ejecutando trabajos de drenaje de agua mediante cinco motobombas en diferentes sectores. Hasta el momento, el río Vinces continúa desbordado.
Afectaciones:	<ul style="list-style-type: none"> - 400 familias,1200 personas afectadas - 400 viviendas afectadas (por acumulación e ingreso de agua) - calles y avenidas con acumulación de agua
Acciones de respuesta:	<p>GAD Cantonal continúa realizando el respectivo levantamiento de información</p> <p>SNGR le da seguimiento al evento</p>
Fuentes de información:	SNGR CZ5 Umeva Guayas/ GAD Cantonal Salitre

ZONA 6



Inundación

Localización:	Azuay/Cuenca/Chaucha/La Iberia
Antecedentes:	<p>Por las lluvias de la madrugada del 11/03/2026 se produjo el desbordamiento de los ríos Chaucha, Aguacate, Canoas y Pita, ocasionando el colapso de un puente por arrastre del caudal del río Chaucha que conduce a la comunidad y generando varios deslizamientos en la vía de tercer orden que conducen a la comunidad de Ibería, la misma que se encuentra aislada. Con fecha 13/03/2026 SNGR coordinó movilización aérea para entrega de asistencia de asistencia humanitaria en la parroquia Chaucha - Iberia, con fecha 14/03/2026 se activó el PMU en el GARM 80 (Grupo de artillería lanzadores múltiples Nro. 80) de las FFAA</p>

Dirección de Monitoreo de Eventos Adversos

REPORTE DE MONITOREO DE AMENAZAS Y EVENTOS ADVERSOS – No. 0155

Fecha y Hora de actualización: miércoles, 18 de marzo de 2026 - 21:08:58 / Página 9 de 13

Situación actual:	Las 7 familias permanecen en el AT. El caudal de los ríos se mantiene con tendencia a disminuir de nivel y el clima se encuentra soleado.
Afectaciones:	<ul style="list-style-type: none"> - 19 personas afectadas. (preliminar) - 7 familias afectadas. (preliminar) - 24 personas damnificadas. (preliminar) - 7 familias damnificadas. (preliminar) - 3 viviendas destruidas. (preliminar) - 1 puente destruido. (sin acciones) - 200 mts de vía aproximadamente (vía cerrada; no existe vía alterna).
Acciones de respuesta:	<p>El 16/03/2026, aeronave ECUREUIL AE-326 realiza inicio de operaciones a las 8h30 con transporte de asistencia humanitaria al sector de Gurgur.</p> <p>El 15/03/2026, Aeronave ECUREUIL AE-326 realizó 4 vuelos de operaciones de transporte de asistencia humanitaria en un tiempo de 4h20 (horas de vuelo), SNGR se movilizó vía terrestre hasta la parroquia Chaucha con asistencia humanitaria (AH. Se deja en la Tenencia Política para abastecer a las demás comunidades apenas hay la posibilidad de ingreso en las próximas horas).</p> <p>El 15/03/2026, SNGR movilizó personal y vehículos a la parroquia Chaucha con asistencia humanitaria y coordinó con personal (pilotos) Aeronave ECUREUIL AE-326 quienes iniciaron operaciones de vuelo desde las 07:30 para realizar intervención en la parroquia Ibería.</p> <p>El 14/03/2026, SNGR coordinó acciones conjuntamente con Gobernación del Azuay y MSP, Aeronave ECUREUIL AE-326 realizó 1h00 de vuelo (Por el temporal no se realizó más operaciones durante el día) conjuntamente con personal de SNGR movilizándolo asistencia humanitaria a la parroquia Chaucha</p>
Fuentes de información:	SNGR CZ6 Umeva Azuay-Cañar FFAA/Gobernación Azuay/SNGR CZ6/DGR/

ZONA 7



Inundación

Localización:	El Oro/Machala/Nueve de mayo/Varios Sectores: Ladrillera, 12 de Octubre, Mi Lindo Ecuador.
Antecedentes:	UGR Machala informó que por lluvias suscitadas el 12/03/2026, se registró la inundación del sector afectando a varias viviendas, además debido al evento una vivienda de construcción de caña resultó destruida por colapso, una familia damnificada se movilizó a casa de familia acogiente.
Situación actual:	Mediante EVIN se rectifica las afectaciones.
Afectaciones:	<ul style="list-style-type: none"> - 223 familias, 426 personas afectadas. - 60 familias, 133 personas damnificadas. - 283 viviendas afectadas
Acciones de respuesta:	<p>El 16/03/2026, SNGR, VPC, en conjunto con Ministerio de Desarrollo Humano (MDH) realizaron evaluación inicial de necesidades (EVIN) y con Gobernación El Oro coordinaron acciones en atención a las familias, adicional se realizó la entrega de asistencia humanitaria.</p> <p>Fuerzas Armadas brindó apoyo logístico en la entrega de asistencia humanitaria.</p> <p>MSP brindó asistencia médica.</p> <p>Registro Civil realizó atención mediante brigadas de cedulación.</p> <p>Policía Nacional brindó seguridad en el sitio.</p>
Fuentes de información:	SNGR CZ7 Umeva El Oro/SNGR UPREA El Oro



Inundación

Localización:	El Oro/Zaruma/Salvias/Salvias
Antecedentes:	Debido a lluvias en la cuenca alta del río Salvias se registró el desbordamiento del mismo provocando inundación en la parroquia, trayendo consigo sedimentos y palizada en la parroquia. Además, a causa del evento, se reportan daños a puentes vehiculares.
Situación actual:	Al momento el río Salvias mantiene su cauce alto y el alojamiento temporal continúa activo con dos familias. En cuanto a los servicios básicos, se informa que la energía se encuentra restablecida a excepción del agua potable y telecomunicaciones, que continúan afectados.
Afectaciones:	<ul style="list-style-type: none"> - 32 familias, 96 personas afectadas, (30 personas están en casas acogientes y 66 personas se mantienen en sus viviendas) - 18 familias, 54 personas Damnificadas (2 familias de 4 personas en albergue y 16 familias de 50 en casas acogientes) - 23 viviendas afectadas.



Dirección de Monitoreo de Eventos Adversos

REPORTE DE MONITOREO DE AMENAZAS Y EVENTOS ADVERSOS – No. 0155

Fecha y Hora de actualización: miércoles, 18 de marzo de 2026 - 21:08:58 / Página 10 de 13

	<ul style="list-style-type: none"> - 4 bienes privados afectados (locales comerciales) - 1 puente destruido. - 1 puente afectado. - 80% servicio de agua potable afectado. - 75% servicio de telecomunicaciones afectado. - 50% de servicio eléctrico afectado (restablecido en su totalidad) - 37 animales muertos (ganado porcino)
Acciones de respuesta:	<p>MAG implementará acciones de apoyo para productores con afectación. SNGR realizó recorrido y evaluación de necesidades en el alojamiento Temporal Casa Comunal Ortega Alto. MSP se mantiene en el sitio brindando atención a las familias albergadas. CNEL realizó trabajos de remediación del tendido eléctrico y restablecimiento del servicio de energía. MIT realizó recorrido e inspección estructural de las viviendas, con el objetivo de tomar acciones por el riesgo que presentan por estar ubicadas cerca del río. COE cantonal se mantiene activo articulando acciones en atención al evento.</p>
Fuentes de información:	SNGR CZ7 Umeva El Oro/PMU



Inundación

Localización:	El Oro/Portovelo/Portovelo/28 de Noviembre, La Florida, Cdl. El Oro, Las Malvinas, 14 de enero.
Antecedentes:	Debido a lluvias en la cuenca alta del río Amarillo se registró el desbordamiento del mismo provocando inundación en varias viviendas y generando erosión, y el colapso de una pared de la estructura de una planta de beneficio de extracción minera. Además, se registró grietas en el patio posterior de una vivienda por lo que sus propietarios fueron evacuados por precaución hacia casa acogiente.
Situación actual:	Las familias afectadas permanecen en sus viviendas. - 50 familias, 200 personas afectadas (proximadamente).
Afectaciones:	<ul style="list-style-type: none"> - 1 vivienda afectada. - 1 bien privado afectado (planta de beneficio) - 5 puentes afectados.
Acciones de respuesta:	<p>El 17/03/2026 OOPP del GAD de Portovelo coloca de material de relleno, para reforzar muro de escollera. SNGR UPREA se encuentra en el sitio realizando inspección y coordinando acciones para entrega de asistencia humanitaria en los próximos días. El 10/03/2026, el COE cantonal de Portovelo por unanimidad recomendó declarar en emergencia territorial al cantón. Cruz Roja y GAD Cantonal en conjunto con un equipo evaluador, realizaron EVIN.</p>
Fuentes de información:	SNGR CZ7 Umeva El Oro/MDG/GAD Portovelo



Inundación

Localización:	El Oro/Piñas/Piñas/ Varios sectores, Cdl. El Cisne, La Meced, San José
Antecedentes:	Debido a las lluvias suscitadas el 07/03/2026, se registra inundación, que afecta a varias viviendas por el ingreso de agua, además se registró el desbordamiento del río Piñas y la quebrada La Arada
Situación actual:	UGR GAD informa que varias familias se encuentran en casas de familias acogientes y en el albergue San Vicente de Paúl entre las cuales dos familias que pernoctaron momentáneamente en la estación de Bomberos de Zaruma. El río Piñas y la quebrada Arada continúa desbordada.
Afectaciones:	<ul style="list-style-type: none"> - 10 familias, 19 personas afectadas de las cuales, 6 familias 11 personas se mantienen en familias acogientes y 4 familias 8 personas se encuentran en el albergue San Vicente de Paul. - 10 viviendas afectadas (preliminar). - Calles afectadas con acumulación de agua y palizada
Acciones de respuesta:	<p>UGR de GAD Cantonal realiza recorrido verificando afectaciones y coordinando atención a las familias en el albergue. SNGR UPREA se traslada hacia el cantón para realizar evaluación. OOPP del GAD cantonal realiza limpieza de calles La Empresa Pública de Agua Potable realizó la suspensión temporal del servicio para realizar una inspección técnica del sistema hídrico. CB Piñas colaboró con la evacuación de familias hacia el albergue.</p>
Fuentes de información:	SNGR CZ7 Umeva El Oro/MDG



REPORTE DE MONITOREO DE AMENAZAS Y EVENTOS ADVERSOS – No. 0155

Fecha y Hora de actualización: miércoles, 18 de marzo de 2026 – 21:08:58 / Página 11 de 13

ZONA 9



Deslizamiento

Localización:	Pichincha / Quito / Lloa/ Vía hacia Chiriboga
Antecedentes:	Por lluvias, el 12/03/2026 se produjo un deslizamiento de tierra que obstaculizó completamente la vía de tercer orden en el sector. Tras el evento se activó el Puesto de Mando Unificado (PMU) para coordinar las acciones de respuesta; sin embargo, debido a la magnitud del deslizamiento y a la inestabilidad del talud no fue posible habilitar la vía conforme a la planificación inicial. Posteriormente se iniciaron trabajos de retiro del material deslizado para facilitar la reparación de la red de energía eléctrica afectada.
Situación actual:	Se mantiene el cierre de la vía de tercer orden por material del deslizamiento y la inestabilidad del talud. Persiste la afectación al servicio de energía eléctrica en el sector.
Afectaciones:	- 113 personas afectadas indirectamente por falta de servicio eléctrico - Servicio de energía eléctrica afectado - 1 Vía cerrada (tercer orden) - 1 unidad educativa afectada (funcionalmente)
Acciones de respuesta:	Petroecuador realiza habilitación de accesos y trabajos de terrazo cerca del derecho de vía del poliducto; EEQ ejecuta la construcción de la variante en medio voltaje con más de 100 técnicos para restablecer el servicio eléctrico y energizar la estación Corazón; SNGR mantiene el monitoreo y seguimiento del evento.
Fuentes de información:	SNGR CZ9 Umeva Pichincha/EEQ/GAD Provincial de Pichincha/Petro Ecuador

3. Monitoreo de estado de vías afectadas por eventos adversos

01 VÍAS DE PRIMER ORDEN CERRADAS:

No.	Provincia	Cantón	Parroquia	Sector/Vía	Evento adverso	Afectación (mts lineales)	Fecha del evento	Vías alternas
1	Napo	El Chaco	Gonzalo Díaz de Pineda	Puente sobre el río Loco, vía El Chaco - Lago Agrío[E45]	EROSIÓN HIDRICA	250	01/07/2025	Lago Agrío - Coca - Narupa - Tena- Ambato- Quito.

16 VÍAS DE PRIMER ORDEN PARCIALMENTE HABILITADAS:

No.	Provincia	Cantón	Parroquia	Sector/Vía	Evento adverso	Afectación (mts lineales)	Fecha del evento	Vías alternas
1	Esmeraldas	Rioverde	Rioverde	Esmeraldas - Rioverde [E15], cerca al Subcentro de Salud Tipo C hacia Palestina	DESLIZAMIENTO	600	04/03/2026	Ninguna
2	Esmeraldas	Rioverde	Rioverde	vía Esmeraldas - Rioverde [E15], en el recinto de Camarones, cerca a los muros	DESLIZAMIENTO	100	04/03/2026	Ninguna
3	El Oro	Las Lajas	Las Victoria	km 578.5, vía Arenillas - Las Lajas [E 25]	HUNDIMIENTO	30	04/03/2026	La Avanzada - Saracay - Balsas - Marcabell - Villa Seca - Puyango.
4	Los Rios	Babahoyo	Clemente Baquerizo	vía Montalvo - Basurero - Universidad Agraria - río San Pablo	INUNDACIÓN	650	25/02/2026	Ninguna
5	Los Rios	Babahoyo	Dr. Camilo Ponce	vía E-25 Jujan - Piladora Don Eduardo - cruce de la Carmela - Ecuavegetal - El Palmar - Las Cañitas - km 53 río Chilintomo	INUNDACIÓN	3700	18/02/2026	vehículos livianos: Chilintomo - Pueblo Nuevo - Simón Bolívar; vehículos pesados: Chintomo-Las Mercedes - Desvío Simón Bolívar-Jujan; vehículos livianos y pesados con buses: T de Baba - San Joaquín - El Jobo - Rosa de Oro - Samborondón con el cruce T de Baba - Tres Marías - Salitre y adicionalmente por el cruce T de Baba - San Joaquín - El Jobo - Rosa de Oro - Samborondón
6	Napo	El Chaco	Gonzalo Díaz de Pineda	Piedra Fina, vía El Chaco-Reventador [E45]	SOCAVAMIENTO	--	20/05/2024	Ninguna

Dirección de Monitoreo de Eventos Adversos

REPORTE DE MONITOREO DE AMENAZAS Y EVENTOS ADVERSOS - No. 0155

Fecha y Hora de actualización: miércoles, 18 de marzo de 2026 - 21:08:58 / Página 12 de 13

No.	Provincia	Cantón	Parroquia	Sector/Vía	Evento adverso	Afectación (mts lineales)	Fecha del evento	Vías alternas
7	Imbabura	Ibarra	Carolina	San Jerónimo-Guadual; vía Salinas - Lita km 114 [E10]	DESLIZAMIENTO	125	22/12/2023	Ninguna
8	Esmeraldas	Quinindé	Malimpia	Malimpia, E20 pasando el basurero a mano derecha	SOCAVAMIENTO	30	03/04/2023	Ninguna
9	Morona Santiago	Limón Indanza	Yunganza (Cab. En el rosario)	Km 35, El Rosario, vía Bella Unión - Limón [E45]	DESLIZAMIENTO	30	04/03/2023	Ninguna
10	Manabí	Puerto López	Salango	La Rinconada 5 Cerros, vía Puerto López - Santa Elena [E15].	HUNDIMIENTO	4	28/08/2022	Ninguna
11	Manabí	Sucre	Leonidas Plaza	Km 19, San Agustín-Tosagua [E-383]	SUBSIDENCIA	150	14/08/2022	Ninguna
12	Pichincha	Mejía	Manuel Cornejo A.	km 38 + 600, vía Alóag - Unión del Toachi [E20]	HUNDIMIENTO	15	25/02/2022	Ninguna
13	Esmeraldas	Quinindé	Rosa Zarate (Quinindé)	Km 68 Los Vergeles, vía Esmeraldas - Quinindé [E20]	HUNDIMIENTO	40	8/02/2022	Ninguna
14	Imbabura	Ibarra	Carolina	San Jerónimo; vía Salinas - Lita [E 10]	DESLIZAMIENTO	225	22/12/2021	1.- Ruta desde la E10 Guallupe - San Juan de Lachas (Carchi) - por la E 182 Gualchan - Chical - Maldonado - Tulcán - Ibarra , 2.- Para vehículos livianos, E10 desde San Jerónimo - Buenos Aires - Cahuasqui - Tumbabiro.
15	Cañar	Cañar	Ingapirca	Vía El tambo - Ingapirca - Honorato Vásquez km 8+100, km 15	DESLIZAMIENTO	100	24/11/2021	Ninguna
16	Napo	El Chaco	Gonzalo Díaz De Pineda (El Bombón)	San Rafael, Piedra Finá, San Luis, San Carlos, Vía Y de Baeza-Lago Agrío [E45]	SOCAVAMIENTO	1040	2/02/2020	Lago Agrío - Coca - Y de Narupa - Tena - Ambato - Quito

06 VÍAS DE SEGUNDO ORDEN CERRADAS:

No.	Provincia	Cantón	Parroquia	Sector/Vía	Evento Adverso	Afectación (mts lineales)	Fecha del evento	Vías alternas
1	Santo Domingo de los Tsáchilas	Santo Domingo	Zaracay	Urb.Los Ángeles	HUNDIMIENTO	8	04/03/2026	Ninguna
2	Esmeraldas	Quinindé	Rosa Zárate	Recinto San Ramón, a la altura del Km 2½	HUNDIMIENTO	--	04/03/2026	Ninguna
3	Santa Elena	Salinas	Anconcito	Vía al Puerto Pesquero	SOCAVAMIENTO	5	14/03/2023	Ninguna
4	Pichincha	Quito	Conocoto	Calles Hermano Miguel y Panzaleo, cruce de vías	SOCAVAMIENTO	30	28/02/2022	Ninguna
5	Azuay	Nabón	Nabón	Rosas, Bellavista, Tamboloma, Chunazana	DESLIZAMIENTO	50	14/03/2021	Corraleja-Yasudel-Susudel
6	Imbabura	Pimampiro	Pimampiro, Cabecera Cantonal	San José de Aloburo	DESLIZAMIENTO	500	09/11/2021	Vía Narchimbuela - Pimampiro

05 VÍAS DE SEGUNDO ORDEN PARCIALMENTE HABILITADAS:

No	Provincia	Cantón	Parroquia	Sector/Vía	Evento Adverso	Afectación (mts lineales)	Fecha del evento	Vías alternas
1	El Oro	Piñas	Saracay	Las Bateas, vía Saracay - Piñas[E-585]	DESLIZAMIENTO	20	12/03/2026	Ninguna
2	Los Ríos	Babahoyo	Caracol	Rcto. La Uva	HUNDIMIENTO	12	15/03/2026	Ninguna
3	El Oro	Atahualpa	Cordoncillo	Los Pinos, vía Cordoncillo - Huertas [E-585]	DESLIZAMIENTO	25	04/03/2026	Ninguna
4	Napo	Tena	Ahuano	Ahuano, vía Ahuano-Campana Cocha	SOCAVAMIENTO	150	02/07/2024	Ninguna

12 VÍAS DE TERCER ORDEN CERRADAS:

No.	Provincia	Cantón	Parroquia	Sector/Vía	Evento Adverso	Afectación (mts lineales)	Fecha del evento	Vías alternas
1	Azuay	Cuenca	Chaucha	La Iberia	INUNDACIÓN	200	11/03/2026	Ninguna
2	Pichincha	Quito	Lloa	Vía hacia Chiriboga	DESLIZAMIENTO	--	12/03/2026	Ninguna
3	El Oro	Piñas	Piñas	El Trigal, vía Piñas - Atahualpa	DESLIZAMIENTO	25	07/03/2026	Ninguna

Dirección de Monitoreo de Eventos Adversos

REPORTE DE MONITOREO DE AMENAZAS Y EVENTOS ADVERSOS - No. 0155

Fecha y Hora de actualización: miércoles, 18 de marzo de 2026 - 21:08:58 / Página 13 de 13

4	Morona Santiago	Santiago	Copa	A 1 kilómetro del Centro Parroquial, vía Partidero-Copal	DESPLAZAMIENTO	60	05/03/2026	Méndez-La Dolorosa-Copal
5	Los Ríos	Babahoyo	Caracol	rcto. Las Garzas, rcto. La Uva, rcto. San Vicente, rcto. Nueva Fortuna, rcto. Vicente Rocafuerte, rcto. Bodeguita, río Caracol	INUNDACIÓN	350	04/03/2026	vía Amparo hacia el rcto. Las Garzas
6	Morona Santiago	Pablo Sexto	Pablo Sexto	Río Namakim	EROSIÓN HÍDRICA	--	22/01/2026	Namakim-Huamboya-Pablo Sexto.
7	Los Ríos	Ventanas	Zapotal	cerca a la entrada de CTE - UREM	HUNDIMIENTO	20	13/01/2026	Ninguna
8	Orellana	La Joya de los Sachas	San Sebastián del Coca	Sardinas, vía Sardinas - Lumbaquí	EROSIÓN HÍDRICA	--	09/01/2026	Ninguna
9	Pichincha	Mejía	Tambillo	Ushco, vía Tambillo - Panamericana Sur	INUNDACIÓN	20	10/04/2022	Ninguna
10	Pichincha	Mejía	Manuel Cornejo Astorga (Tandapi)	Vía de ingreso a las Comunidades Peñas Blancas, El Paraíso, El Mirador y San Francisco	DESPLAZAMIENTO	140	08/02/2022	Ninguna
11	Morona Santiago	Morona	Sinaí	Playas de San Luis, vía Santa María Tunants-Playas de San Luis-Quinta Cooperativa	INUNDACIÓN	3884	02/05/2021	Ninguna
12	Azuay	Cuenca	Nulti	Pasto Romero, vía al centro Parroquial	DESPLAZAMIENTO	30	16/04/2021	Ninguna

09 VÍAS DE TERCER ORDEN PARCIALMENTE HABILITADAS:

No.	Provincia	Cantón	Parroquia	Sector/Vía	Evento Adverso	Afectación (mts lineales)	Fecha del evento	Vías alternas
1	Chimborazo	Pallatanga	Pallatanga	Azazán, Jiménez, Florida, San Pedro, Bilbao, Santa Ana Sur, Malecón, vía Pallatanga - Guangashi - La Tigresa - Bilbao	EROSIÓN HÍDRICA	--	11/03/2026	Ninguna
2	El Oro	Piñas	Piñas	Tarapal	INUNDACIÓN	20	07/03/2026	Ninguna
3	Morona Santiago	Santiago	Copa	Río Malo, vía Partidero-Copal	EROSIÓN HÍDRICA	15	05/03/2026	Ninguna
4	Morona Santiago	Santiago	Copa	Río Cambanaca, vía Partidero-Copal	EROSIÓN HÍDRICA	15	05/03/2026	Ninguna
5	El Oro	Arenillas	Chacras	Chacras, Vía Chacras - Balsaito	EROSIÓN HÍDRICA	5	04/03/2026	Ninguna
6	Chimborazo	Colta	Juan de Velasco	Tambillo Alto, vía Tambillo - Yunguilla	DESPLAZAMIENTO	300	23/02/2026	Ninguna
7	Chimborazo	Colta	Cañi	Cañi varios puntos del anillo vial Cañi - Tambillo	HUNDIMIENTO	1000	19/02/2026	Ninguna
8	Cotopaxi	Pujilí	Pujilí	La Quesera, Cuturivi Chico - El Batán, vía Isinche La Gloria - Cuturivi Chico	HUNDIMIENTO	150	02/06/2025	Ninguna

Reporte generado por la Dirección de Monitoreo de Eventos Adversos de la Secretaría Nacional de Gestión de Riesgos.

Reporte elaborado por:

Nombre: Joao Aspiazú. - Digitador Nacional de Eventos Adversos
Correo electrónico: luis.aspiazú@gestionderiesgos.gob.ec
Teléfono: 042593500 ext. 1630

Reporte revisado por:

Nombre: Gabriel Shigla. - Analista de Monitoreo de Eventos Adversos
Correo electrónico: andres.shigla@gestionderiesgos.gob.ec
Teléfono: 042593500 ext. 1603

Para ser agregado o removido de esta lista de destinatarios, por favor envíe un correo electrónico a sala.nacional@gestionderiesgos.gob.ec

Para más información, visite nuestro sitio web: <https://www.gestionderiesgos.gob.ec/reportes-de-monitoreo-de-amenazas-y-eventos-peligrosos/>