



REPORTE DE MONITOREO DE AMENAZAS Y EVENTOS ADVERSOS - No. 0145






Fecha y Hora de actualización: viernes, 13 de marzo de 2026 - 22:56:22 / Página 1 de 13

Periodo de Monitoreo: Desde: 09:00 13/03/2026 Hasta: 21:00 13/03/2026

1. Monitoreo de amenazas

- **Amenaza en desarrollo, posible desencadenamiento de eventos adversos.**
- **Amenaza en incremento y probable materialización inminente.**
- **Amenaza dentro de los parámetros normales.**

PELIGRO VOLCÁNICO:

Ubicación	Nivel de alerta declarada	Situación actual	Valoración actual
 Volcán Reventador Napó	NARANJA	Sin reporte de novedades.	●
 Volcán Chiles-Cerro Negro Carchi	AMARILLA	Sin reporte de novedades.	●
 Volcán Sangay Morona Santiago	AMARILLA	06:24 Emisión de gases y ceniza, con una altura de la nube menor a 1100metros sobre el nivel del cráter con dirección Nor-Este.	●
 Volcán Cotopaxi		Sin reporte de novedades.	●
 Volcán Guagua Pichincha		Sin reporte de novedades.	●

PELIGRO POR DESBORDAMIENTO DE CUERPOS HIDRICOS:

28 cuerpos hídricos desbordados:

Provincia	Cantón	Parroquia	Sector	Nombre
Azuay	Cuenca	San Joaquín	Barabón	Yanuncay
Azuay	Cuenca	El Batán	Cantón Paute y Cantón Girón	Yanuncay
Guayas	General Antonio Elizalde (Bucay)	General Antonio Elizalde (Bucay)	Cooperativa General Antonio Elizalde	Chimbo
Guayas	Daule	Limal	Piñal de Abajo	Daule
Los Ríos	Babahoyo	Pimocha	El Desquite	Babahoyo
Los Ríos	Babahoyo	El Salto	Coop. Jorge Yáñez	La Virgen
Los Ríos	Urdaneta	Catarama, Cabecera Cantonal	centro de Urdaneta	Catarama
Los Ríos	Vinces	Antonio Sotomayor (Cab. en Playas de Vinces)	San Francisco	Junquillo
Los Ríos	Vinces	Vinces, Cabecera Cantonal	Malecón de Vinces	Vinces
Los Ríos	Baba	Isla de Bejucal	Nueva Esperanza	Cancagua
Los Ríos	Quinsaloma	Quinsaloma, Cabecera Cantonal	varios sectores	Umbe
Los Ríos	Quinsaloma	Quinsaloma, Cabecera Cantonal	varios sectores	Calabí
Los Ríos	Quinsaloma	Quinsaloma, Cabecera Cantonal	varios sectores	Calope
Los Ríos	Urdaneta	Ricaurte	rcto. Santa Clara	Pijullo
Los Ríos	Babahoyo	Barreiro	Barreiro Nuevo	San Pablo
Los Ríos	Palenque	Palenque, Cabecera Cantonal	Malecón de Palenque	La Reveza
Los Ríos	Ventanas	Ventanas, Cabecera Cantonal	rcto. Cachalí Chico	Las Piedras
Los Ríos	Babahoyo	Febres Cordero (Las Juntas) (Cab. en Mata de Cacao)	Piladora Don Eduardo - Las Cañitas	Chilintomo
Guayas	Salitre (Urbina Jado)	Junquillal	Recinto Hacienda Nueva	Pula
Guayas	Salitre (Urbina Jado)	La Victoria (Ñauza)	Varios sectores	Babahoyo
Los Ríos	Montalvo	Montalvo,	San Vicente	Changuil

REPORTE DE MONITOREO DE AMENAZAS Y EVENTOS ADVERSOS – No. 0145

Fecha y Hora de actualización: viernes, 13 de marzo de 2026 - 22:56:22 / Página 2 de 13

Guayas	Naranjito	Naranjito	Recinto Rocafuerte	Chimbo
Los Ríos	Montalvo	Montalvo	rcto. Sabaneta	San Pablo
Guayas	Palestina	Palestina	Varios Sectores (Las Abras, Las Cañas)	Macul
Los Ríos	Babahoyo	Clemente Baquerizo	Universidad Agraria	San Pablo
Guayas	Alfredo Baquerizo Moreno (Juján)	Alfredo Baquerizo Moreno (Juján), Cabecera	Varios Sectores (Sector Los Amarillos, San Antonio y El Tránsito)	Los Amarillos
Guayas	Salitre (Urbina Jado)	El Salitre (Las Ramas),	Varios Recintos	Vinces
Los Ríos	Babahoyo	Caracol	rcto. Playas de hojarasca	Caracol

28 cuerpos hídricos contendencia a subir de nivel:

Provincia	Cantón	Parroquia	Sector	Nombre
Azuay	Cuenca	Chiquintad	Centro cantonal	Machangara
El Oro	Piñas	Piñas Grande	Piñas Grande	Guabiducos
El Oro	Portovelo	Portovelo	Aguas Calientes	Amarillo
Chimborazo	Alausí	Huigra	Huigra	Chanchán
Chimborazo	Pallatanga	Pallatanga	Pallatanga	Río Coco
Chimborazo	Cumandá	Cumanda	Cumanda	Chimbo
Chimborazo	Pallatanga	Pallatanga	Pallatanga	Río Guaro
Guayas	Balao	Balao, Cabecera Cantonal	Cabecera Cantonal	Balao
Guayas	Coronel Marcelino Maridueña	Coronel Marcelino Maridueña (San Carlos), Cabecera Cantonal	Varios Recintos (Chanchan, Dos Pinos, Los Cacaos)	Chimbo
El Oro	El Guabo	La Ibería	Puente La Ibería	Jubones
Guayas	San Jacinto De Yaguachi	Yaguachi Viejo (Cone)	Varios Sectores	Chimbo
El Oro	Portovelo	Salati	Ambocas	Ambocas
El Oro	Portovelo	Portovelo	Cabecera Cantonal	Amarillo
El Oro	Zaruma	Salvias	Salvias	Río Salvias
El Oro	Zaruma	Sinsao	Ortega Bajo	Río Ortega
Guayas	Lomas De Sargentillo	Lomas De Sargentillo, Cabecera Cantonal	Recinto Puerto Las Cañas	Magro
Guayas	Pedro Carbo	Pedro Carbo, Cabecera Cantonal	Recinto Paraíso de Villao	Villao
Los Ríos	Urdaneta	Ricaurte	La Victoria	Salampe
Los Ríos	Babahoyo	La Unión	La Puntilla	La Clementina
Guayas	Balzar	Balzar, Cabecera Cantonal	Recinto Chumbo	Estero Chumbo
Los Ríos	Palenque	Palenque, Cabecera Cantonal	Malecón de Palenque	La Reveza
Los Ríos	Mocache	Mocache, Cabecera Cantonal	Malecón de Mocache	Mocache
Guayas	Daule	Daule, Cabecera Cantonal	Varios Sectores	Pula
Los Ríos	Quevedo	San Camilo	Malecón de Quevedo	Quevedo
Guayas	Naranjito	Naranjito, Cabecera Cantonal	Recinto El Porvenir	Milagro
Los Ríos	Vinces	Antonio Sotomayor (Cab. en Playas de Vinces)	Bahía Carrillo	Pula
Los Ríos	Babahoyo	Febres Cordero (Las Juntas) (Cab. en Mata de Cacao)	rcto. San Pedro	Las Juntas
Los Ríos	Babahoyo	Febres Cordero (Las Juntas) (Cab. en Mata de Cacao)	San Antonio	San Antonio

REPORTE DE MONITOREO DE AMENAZAS Y EVENTOS ADVERSOS - No. 0145

Fecha y Hora de actualización: viernes, 13 de marzo de 2026 - 22:56:22 / Página 3 de 13

PELIGRO POR INCENDIOS FORESTALES:

00 incendios activos:

Provincia	Cantón	Parroquia	Sector	Afectación (Ha)	Fecha de inicio
--	--	--	--	---	--

00 incendios controlados:

Provincia	Cantón	Parroquia	Sector	Afectación (Ha)	Fecha de inicio
-----------	--------	-----------	--------	-----------------	-----------------

PELIGRO POR APERTURA O COLAPSO DE PRESAS Y REPRESAS:

Recurso	Cota mínima	Cota Actual	Cota máxima	Hora de corte	Valoración
Molino, Azuay	1990.95	1986.97	1991.00	09:00	●
Mazar, Azuay	2138.05	2154.20	2153.45	09:00	●
Daule Perípa, Guayas	70.00	78.83	85.00	10:00	●
Central Baba, Los Ríos	115.00	116.27	116.00	10:00	●
Chongón, Guayas	44.50	47.46	55.15	10:00	●
El Azúcar, Santa Elena	40.00	44.39	45.09	10:00	●
San Vicente, Santa Elena	50.00	58.30	58.00	10:00	●
La Esperanza, Manabí	53.40	61.22	66.00	10:00	●
Poza Honda, Manabí	104.29	101.10	106.51	10:00	●
Multipropósito Chone, Manabí	48.00	58.83	68.50	10:00	●
Agoyán, Tungurahua	1645.00	--	1651.00	--	--
Pucará-Pisayambo, Tungurahua	3541.00	--	3565.00	--	--

* Medición dentro del rango aceptable en referencia a la cota máxima. existen planes de liberación de caudales que se van regulando de manera progresiva. Las instituciones responsables garantizan que no es una apertura súbita que pueda causar inundaciones en otras zonas.

DECLARATORIAS DE NIVELES DE ALERTA VIGENTES POR AMENAZAS Y/O EVENTOS ADVERSOS, VISITAR LA PÁGINA WEB:

<https://www.gestionderiesgos.gob.ec/niveles-de-alertas-y-declaratorias-vigentes-establecidas-por-la->



SITUACIÓN HIDROMETEOROLÓGICA:



REPORTE DE MONITOREO DE AMENAZAS Y EVENTOS ADVERSOS – No. 0145

Fecha y Hora de actualización: viernes, 13 de marzo de 2026 - 22:56:22 / Página 4 de 13

● ADVERTENCIA # 17
AMENAZA: LLUVIAS Y TORMENTAS ELÉCTRICAS

VIGENCIA: desde las 14H00 del 10 hasta las 13H00 del 13 de marzo del 2026

DESCRIPCIÓN: Entre el 10 y el 13 de marzo de 2026, se mantendrán las lluvias de variable intensidad en varios sectores del país, en ciertos casos estos eventos podrían alcanzar una intensidad considerable y estar acompañadas de tormentas eléctricas y ráfagas de viento.
Los días 10 y 11 de marzo es posible que se presenten los eventos más intensos.

ZONAS AFECTADAS:

- * **Región Litoral:** Esmeraldas, Santo Domingo de los Tsáchilas, Manabí, Los Ríos, Guayas, Santa Elena y El Oro.
- * **Región Interandina:** Carchi, Imbabura, Pichincha, Cotopaxi, Bolívar, Cañar, Azuay, Tungurahua y Loja.
- * **Región Amazónica:** Sucumbios, Orellana, Pastaza, Morona Santiago, Zamora Chinchipe y Napo.

FUENTE: INAMHI/SNGR

PELIGRO SÍSMICO:

Fecha - Hora Local	Magnitud	Profundidad	Cercano a	Sentido por la población
--	--	--	--	--

2. Monitoreo de eventos adversos (emergencias y desastres)

ZONA 1



Inundación

Localización:	Esmeraldas/Muisne/San Gregorio/Recintos: Las Delicias, Contrera, San Jacinto, Balsalito y Guadurnal
Antecedentes:	Por lluvias registradas la madrugada y mañana del 08/03/2026, se produjo el desbordamiento de los ríos Muisne, Canuto y Sucio,
Situación actual:	La UGR Muisne informa que los sectores aún se mantienen anegados y los ríos continúan desbordados; las familias afectadas se mantienen pernoctando en sus viviendas. También indica que la vía de primer orden Y del Salto se encuentra cerrada por el desbordamiento del río Sucio, vehículos livianos y pesados no logran transitar.
Afectaciones:	- 50 familias, 200 personas afectadas (dato preliminar en evaluación). - 50 viviendas afectadas (dato preliminar en evaluación). - vía de primer orden cerrada.
Acciones de respuesta:	- SNGR se encuentra activa para atender la solicitud de entrega de asistencia humanitaria del GAD Cantonal Muisne. - UGR GAD Cantonal continuarán hoy 09/03/2026 con el levantamiento de información de los recintos afectados. - Guardaparques de la Reserva Ecológica Mache-Chindul se mantienen activos monitoreando el comportamiento de los ríos que atraviesan la reserva.
Fuentes de información:	UGR Muisne/SNGR.



REPORTE DE MONITOREO DE AMENAZAS Y EVENTOS ADVERSOS – No. 0145

Fecha y Hora de actualización: viernes, 13 de marzo de 2026 - 22:56:22 / Página 5 de 13



SISMO

Localización:	Esmeraldas/Varios Cantones
Antecedentes:	<p>El 25/04/2025, se registró un sismo de magnitud 6,1 MLv, con epicentro a 8.4km de Esmeraldas y una profundidad de 30 km, que se sintió en todos los cantones de la provincia, de manera muy fuerte en el cantón Esmeraldas, de manera fuerte en Eloy Alfaro, Atacames, Muisne, Quinindé, Rioverde y San Lorenzo.</p> <p>Asimismo, el sismo fue percibido de manera moderada en cantones de las provincias de Manabí y Guayas, y de forma leve en cantones de Santo Domingo de Los Tsáchilas, Los Ríos, Imbabura, Cotopaxi y Tungurahua.</p> <p>El COE Provincial sesionó el 01/05/2025 a las 17:00.</p>
Situación actual:	<p>De acuerdo al levantamiento de información realizado por el Miduvi se registró un incremento de viviendas afectadas en el cantón de Esmeraldas.</p> <p>Actualmente, se registran 7 familias (27 personas) ubicadas en el alojamiento temporal Ex Escuela Guillermina Díaz de Plaza. El COE Provincial Esmeraldas, así como los COEs Cantonales de Esmeraldas, Atacames, Rioverde y Muisne continúan activos.</p> <p>Se ha reportado 510 atenciones de las cuales 53 son cubiertas por brigadas de establecimientos de salud, 235 por atenciones extramurales, 210 en el Alojamiento temporal y el Servicio de Atención de Salud Móvil registró 12 llamadas de emergencia, mismas que fueron solventadas por soporte telefónico, traslados hacia establecimientos de salud y atenciones en el sitio.</p>
Afectaciones:	<p>Cantón Esmeraldas</p> <ul style="list-style-type: none"> - 510 personas atendidas (atención en centros de salud). - 1661 familias afectadas (8920 personas)(evaluación preliminar). - 4809 viviendas afectadas (evaluación preliminar). - 1.007 familias damnificadas (2.310 personas) - 49 personas heridas (heridas en la cabeza y golpes). - 45 bienes públicos afectados. - 90% de energía eléctrica afectada (restablecida 100%) - 90% del servicio de telecomunicaciones afectado (restablecida 100%) - 4 bienes privados afectados (1. Edificio de La Mutualista, 2. Edificio de Cruz Roja Ecuatoriana, 3. Hotel Colón, 4. Edificio Particular en las calles Espejo y Sucre) - 24 establecimientos turísticos afectados. - 25 bienes patrimoniales afectados (CCE Esmeraldas y Museo Esmeraldas) - 21 Unidades Educativas afectadas - 1 puente a desnivel afectado (parroquia 5 de Agosto) - 7 Centros de Salud afectados - 20 metros de vía afectada de segundo orden (sector Libertad) habilitada. - 20 metros de vía afectada de tercer orden (sector El Tigre) habilitada. <p>Cantón Muisne</p> <ul style="list-style-type: none"> - 32 familias damnificadas (81 personas)(evaluación preliminar) - 21 familias afectadas (92 personas) - 37 viviendas afectadas (evaluación preliminar) - 4 bienes públicos afectados (GAD C Muisne, Camal Municipal, Coliseo, Oficina de Turismo) - 6 Unidades Educativas afectadas - 20 metros de vía afectada tercer orden (El Salto - Muisne) - 1 puente peatonal afectado <p>Cantón Rioverde</p> <ul style="list-style-type: none"> - 40 familias afectadas (160 personas)(evaluación preliminar) - 270 viviendas afectadas (evaluación preliminar) - 1 Unidad Educativa afectada - 2 establecimientos turísticos afectados. <p>Cantón Quinindé</p> <ul style="list-style-type: none"> - 1 familia afectada (4 personas)(evaluación preliminar) - 32 viviendas afectadas (evaluación preliminar) - 1 puente afectado. <p>Cantón Atacames</p> <ul style="list-style-type: none"> - 52 familias afectadas (208 personas)(evaluación preliminar) - 40 viviendas afectadas (evaluación preliminar) - 80% de energía eléctrica afectada (restablecido) - 8 Unidades Educativas afectadas <p>Cantón Eloy Alfaro</p> <ul style="list-style-type: none"> - 37 familias afectadas (123 personas)(evaluación preliminar) - 172 viviendas afectadas (evaluación preliminar)



REPORTE DE MONITOREO DE AMENAZAS Y EVENTOS ADVERSOS – No. 0145

Fecha y Hora de actualización: viernes, 13 de marzo de 2026 - 22:56:22 / Página 6 de 13

Acciones de respuesta:	<p>El 22/07/2025</p> <p>MTT2: Ministerio de Salud Pública (MSP) continúa activo, se encuentra al pendiente a solicitudes de atención médica en el AT "Escuela General Guillermina Díaz de Plaza".</p> <p>MTT4: SNGR realizó la entrega de Asistencia Humanitaria en el cantón Eloy Alfaro, en la parroquia Pampanal de Bolívar. Ministerio de Inclusión Económica y Social.</p> <p>SNGR realiza seguimiento al Alojamiento Temporal "Escuela General Guillermina Díaz de Plaza".</p> <p>MTT7: El Ministerio de Desarrollo Urbano y Vivienda (Miduvi) se mantiene activa realizando evaluaciones de infraestructuras afectadas por el evento.</p> <p>GT2: PPNN, brinda seguridad en los sectores afectados y en el alojamiento temporal activo.</p>
Fuentes de información:	SNGR CZ1 Umeva Esmeraldas/SIS ECU 911/SNDGIRD

ZONA 2



Erosión Hídrica

Localización:	Napo/El Chaco/Gonzalo Díaz De Pineda (El Bombón)/San Rafael, Piedra Fina 2, San Luis, San Carlos, vía Y de Baeza-Lago Agrio [E45].
Antecedentes:	<p>Debido al proceso erosivo desarrollado desde febrero del 2020, el río Quijos (Alto Coca) mantiene en riesgo a varias viviendas y sectores estratégicos, tales como: la Red Estatal Vial [E45], Hidroeléctrica Coca Codo Sinclair, tuberías de SOTE, Poliducto Shushufindi - Quito y OCP.</p> <p>Se mantiene la declaratoria emitida mediante resolución SGR-058-2021 de cambiar el nivel de alerta Naranja a Roja.</p> <p>El 11/02/2023, MTOP declaró emergencia la RVE E45, afectada por la erosión regresiva del río. EL COE Chaco está activo.</p>
Situación actual:	<p>El Municipio de El Chaco realizó una inspección en el cual pudo constatar que nuevas familias han evacuado. La vía de primer orden esta habilitada.</p> <p>El frente de erosión se encuentra en la abscisa 3+600, durante 214 días (05/03/2026).</p>
Afectaciones:	<p>Desde el 2020 a la fecha las afectaciones son las siguientes:</p> <ul style="list-style-type: none"> - 988 Personas Afectadas indirectas. - 96 Personas Damnificadas. (las fichas EVIN de las 10 familias están en proceso de sistematización) - 66 Personas Afectadas. - 109 Personas Evacuadas. - 13 Viviendas destruidas. - 1400 Metros de vía afectadas. - 1 escuela afectada de manera estructural (fisuras) y funcional. - 1 Centro de Salud afectado. (tiene fisuras)(no esta operativo por la pérdida de la vía en San Carlos) - 6 Bienes públicos afectados: 3 corresponden al fenómeno de erosión (rotura de tuberías: SOTE, Poliducto y OCP por el hundimiento ocurrido el 07/04/2020); 1 tubería de agua potable de San Luis y 1 Torre de soporte de tubería tipo H e infraestructura eléctrica. (02/07/2025) - 6 Puentes destruidos: Puente sobre el río Montana, Puente Ventana 2, Puente Piedra Fina 2, Puente sobre el río Marker, Puente colgante San Carlos y puente sobre el río Loco (11/08/2025). - 6 Bienes privados afectados: fueron afectados al intentar cruzar el río Marker un bus interprovincial (trans Esmeraldas) (05/09/2023), un camión (10/09/2023), bus interprovincial (Zaracay)(14/09/2023), camioneta (30/10/2023), tráiler y un bus de la Cooperativa Putumayo (24/11/2023) - 100,03 ha de Cultivo perdido - 3448 Animales de granja afectados y muertos
Acciones de respuesta:	<p>MIT junto con OCP Ecuador, Petroecuador, CELEC EP y apoyo de la Prefectura de Sucumbíos y GAD Municipal de Gonzalo Pizarro se mantienen con los trabajos para habilitar la vía</p> <p>Comisión Ejecutora Río Coca de CELEC EP continúan con la construcción de las obras temporales y permanentes como en dique permeable que reporta con fecha 21/12/2025, un avance del 88,50%, esta estructura se esta desarrollado conjuntamente por CELEC EP y el Cuerpo de Ingenieros del Ejército de los Estados Unidos (USACE).</p> <p>GAD Municipal de El Chaco levantó las fichas EVIN y al momento se encuentra en proceso de sistematización.</p> <p>Policía Nacional realiza el control vehicular.</p>
Fuentes de información:	SNGR CZ2 Umeva Napo-Orellana/SNGR CZ2/UGR GAD El Chaco/MDG/Comunidad/CELEC EP/ECU 911/Cuerpo de Bomberos El Chaco



REPORTE DE MONITOREO DE AMENAZAS Y EVENTOS ADVERSOS – No. 0145

Fecha y Hora de actualización: viernes, 13 de marzo de 2026 - 22:56:22 / Página 7 de 13

ZONA 3



Deslizamiento

Localización:	Cotopaxi / Sigchos / Chugchilán / Caserío Guasumbini Chico, vía Sigchos - Chugchilán
Antecedentes:	Debido a las lluvias registradas, se produjo un deslizamiento que afectó totalmente a la vía de tercer orden, además hay una vivienda destruida y posiblemente 2 personas extraviadas.
Situación actual:	Tres familias evacuadas se encuentran en familias de acogida.
Afectaciones:	- 2 personas extraviadas - 4 familias evacuadas (20 personas) - 1 vivienda destruida. - Animales menores muertos (cifra por cuantificar) - Vía de tercer orden afectada (Cerrada)
Acciones de respuesta:	Cuerpo de Bomberos Sigchos conjuntamente con Cuerpo de Bomberos Latacunga con 2 drones y FFAA con un can, se encuentran realizando la búsqueda de las personas extraviadas. UGR GADC Sigchos con el apoyo de SNGR CZ3, MDH, MDG continúan realizando el levantamiento del EVIN.
Fuentes de información:	FFAA / CB Latacunga / SNGR Unidad de Monitoreo Tungurahua.



Aluvión

Localización:	Chimborazo/Alausí/Alausí/Barrios La Elegancia, Mullinquiz, Chitaquiz y Pacalud; Calle México, vía Alausí - Chunchi - Cuenca [E-35].
Antecedentes:	El 18/02/2026, debido a las lluvias registradas en el sector, se produjo un aluvión generando el descenso de material lodoso (flujo de lodo), que afectó infraestructura pública y vialidad, incluyendo tramos de la vía estatal E-35 y zonas del centro urbano. COE Cantonal de Alausí se reunió el 18/02/2026 para la toma de acciones frente al evento. MIT informó el 19/02/2026 la suspensión del servicio del Tren Nariz del Diablo por afectación en la línea férrea.
Situación actual:	Las familias afectadas permanecen en sus viviendas
Afectaciones:	-Personas en Alojamiento Temporal: 0 familias (0 personas) -7 personas atendidas: -4 personas heridas con politraumatismos (estables). -3 personas afectadas (1 persona con crisis hipertensiva y 2 personas con crisis de ansiedad) -230 Familias, 920 personas afectadas -25 familias, 82 personas damnificadas -43 Viviendas afectadas -14 viviendas con necesidad de evaluación técnica -4 viviendas destruidas -6 bienes públicos afectados (cementerio municipal, canal de hormigón, unidad judicial, 2 postes de energía eléctrica, 140 metros de línea férrea afectadas (inhabilitada)). -2000 metros de vías de segundo orden afectadas (Habilitadas). -200 m vía de primer orden afectada (habilitada a partir de las 19:00 del 20/02/2026) -Servicio de agua potable afectado (habilitado). -30 ha de cultivos destruidos (Chocho y Trigo) -260 ha de cultivos afectados (Chocho y Trigo)
Acciones de respuesta:	COE Provincial de Chimborazo en reunión realizada el 04/03/2026 emitió las siguientes resoluciones: 1.- Acoger lo establecido en los informes presentados mediante RESOLUCIÓN Nro. SNGR- 40-2026, de fecha 27 de febrero de 2026, suscrito por la Mgs. CAROLINA ALEJANDRA LOZANO HARO, SECRETARIA NACIONAL DE GESTIÓN DE RIESGOS y El Decreto Presidencial N° 310, de fecha 27 de febrero de 2026. 2.- Establecer las mesas y grupos de trabajo para la evaluación y diagnóstico de acuerdo a la época lluviosa, mismas que enviarán a la secretaría del COE provincial sus informes de manera semanal. 3.- El Ministerio de infraestructura y transporte, el Gobierno Autónomo Descentralizado Provincial de Chimborazo, los GAD's Municipales y GAD's parroquiales de la provincia de Chimborazo, movilizarán maquinaria (equipo caminero) a las zonas afectadas para garantizar, la rehabilitación y mantenimiento vial. 4.- En el marco de las competencias legales, disponer al GAD Provincial, a los GAD's Municipales, y GAD's parroquiales, actuar de manera inmediata en la conservación y prevención de las riveras de los ríos respetando la ley de recursos hídricos y la ley de tierras y la frontera agrícola.



REPORTE DE MONITOREO DE AMENAZAS Y EVENTOS ADVERSOS – No. 0145

Fecha y Hora de actualización: viernes, 13 de marzo de 2026 - 22:56:22 / Página 8 de 13

	<p>5.- Disponer a los GAD'S Municipales la implementación de ALOJAMIENTOS TEMPORALES permanentes en los cantones afectados por los efectos lluviosos, acatando la normativa legal vigente.</p> <p>6.- Los GAD's cantonales entregarán el banco de suelos de manera urgente a la mesa 7 para conocimiento y atención de emergencia en las diferentes afectaciones.</p> <p>7.- Conminar a los Cuerpos de bomberos de la provincia de Chimborazo, en coordinación con el cuerpo de bomberos del cantón Riobamba el monitoreo permanente de la emergencia lluviosa.</p> <p>8.- Mantener en sesión permanente al COE Provincial para evaluar la emergencia lluviosa en la provincia de Chimborazo.</p> <p>MIT realizó un informe técnico de situación actual en el sector de las viviendas</p> <p>En seguimiento a las resoluciones pendientes del COE cantonal 19/02/2026:</p> <p>3. Evaluación y reparación emergente de sistemas de agua potable y alcantarillado (MTT-1). (En Ejecución hasta Junio 2026)</p> <p>SNGR mantiene monitoreo permanente del evento y coordinación interinstitucional para la atención y recuperación temprana.</p>
Fuentes de información:	SNGR CZ3 Umeva Chimborazo/UGIAR-CZ3/OOPP GADC/ MIT.

ZONA 4



Inundación

Localización:	Manabí/Santa Ana/San Pablo (Cab. En Pueblo Nuevo)/Varios Sectores (Santa Bárbara, Pata de Pájaro, Guarumo, Guarumal, El Desquite, La Naya, Bijagal, Agua fría, Prosperina, Leónidas Fernández, San Juan de las Cucarachas y Boca de Agua Fría)
Antecedentes:	El 22/02/2026, debido a lluvias intensas presentadas en horas de la tarde se produjo el desbordamiento de los esteros Agua Fría y Prosperina se produjo la inundación en los sectores mencionados con ingreso de agua y material pétreo a varias viviendas.
Situación actual:	Se procede actualizar afectación y los sectores mediante Evin Digital. Las viviendas ya no están inundadas. Las familias afectadas y damnificadas permanecen en sus viviendas. El estado actual de los esteros es normal.
Afectaciones:	<ul style="list-style-type: none"> - 209 familias, 475 personas damnificadas - 261 familias, 664 personas afectadas - 470 viviendas afectadas
Acciones de respuesta:	<p>SNGR gestiona la entrega de bonos con MDH, SNGR realizó la entrega de AH.</p> <p>UGR GAD Cantonal realizó EVIN</p> <p>CB Santa Ana y UGR GAD Cantonal Santa Ana realizaron la limpieza de los sectores afectados.</p>
Fuentes de información:	SNGR CZ4 Umeva Manabí/UGR GAD Santa Ana/CB Santa Ana/SNGR Uprea/MDH.



Deslizamiento

Localización:	Manabí/Portoviejo/Andrés de Vera/La Libertad, Miraflores
Antecedentes:	El 16/02/2026, debido a las lluvias presentadas se produjo el deslizamiento rotacional en el sector, afectando a varias viviendas y varias familias.
Situación actual:	En la sesión de COE Cantonal de fecha 24/02/2025, el sector se declaró como zona de emergencia hasta la actualidad. Mediante RESOLUCIÓN GADMP-2026-ALC-001, emitida el 25/02/2026, por el GAD Cantonal Portoviejo, se resolvió declarar: El estado de ALERTA ROJA el sector comprendido en la Calle Chimborazo, Sector Miraflores Parroquia Andrés de Vera respaldado mediante informe GADMP2026-CRACC-INF-007. Se mantienen las 2 familias, 6 personas en el Alojamiento Temporal Escuela Fiscal Mixta Martha Bucarán de Roldós.
Afectaciones:	<ul style="list-style-type: none"> -14 familias, 46 personas damnificadas. -11 viviendas destruidas
Acciones de respuesta:	<p>SNGR gestiona con Ministerio de Desarrollo Humano MDH la entrega de Bonos de Contingencia por Evento Natural o Antrópico.</p> <p>MSP realiza brigadas médicas en el AT.</p> <p>UGR del GAD Portoviejo realizó la apertura y activación del alojamiento temporal. UGR GAD Cantonal realizó en el sitio EVIN.</p>



REPORTE DE MONITOREO DE AMENAZAS Y EVENTOS ADVERSOS – No. 0145

Fecha y Hora de actualización: viernes, 13 de marzo de 2026 - 22:56:22 / Página 9 de 13

Fuentes de información:	SNGR CZ4 Umeva Manabí/Uprea/UGR GAD Portoviejo.
--------------------------------	---

ZONA 5



Inundación

Localización:	Guayas / Salitre/Salitre, cabecera Cantonal /Varios sectores
Antecedentes:	A causa de las precipitaciones de la madrugada del 04/03/2026, el incremento del río Vinces provocó su desbordamiento, generando acumulación e ingreso de agua en viviendas.
Situación actual:	Aproximadamente cuatrocientas familias afectadas permanecen en sus propias viviendas. Asimismo, se encuentra ejecutando trabajos de drenaje de agua mediante cinco motobombas en diferentes sectores. Hasta el momento, el río Vinces continúa desbordado.
Afectaciones:	- 400 familias,1200 personas afectadas - 400 viviendas afectadas (por acumulación e ingreso de agua) - calles y avenidas con acumulación de agua
Acciones de respuesta:	GAD Cantonal continúa realizando el respectivo levantamiento de información SNGR le da seguimiento al evento
Fuentes de información:	SNGR CZ5 Umeva Guayas/ GAD Cantonal Salitre

ZONA 7



Inundación

Localización:	El Oro/Zaruma/Salvías/Salvías
Antecedentes:	Debido a lluvias en la cuenca alta del río Salvías se registró el desbordamiento del mismo provocando inundación en la parroquia, trayendo consigo sedimentos y palizada en la parroquia. Además, a causa del evento, se reportan daños a puentes vehiculares.
Situación actual:	Al momento el río Salvías mantiene su cauce alto y el alojamiento temporal continúa activo con dos familias. En cuanto a los servicios básicos, se informa que la energía se encuentra restablecida a excepción del agua potable y telecomunicaciones, que continúan afectados.
Afectaciones:	- 32 familias, 96 personas afectadas, (30 personas están en casas acogientes y 66 personas se mantienen en sus viviendas) - 18 familias, 54 personas Damnificadas (2 familias de 4 personas en albergue y 16 familias de 50 en casas acogientes) - 15 viviendas destruidas. - 32 viviendas afectadas - 1 puente destruido. - 1 puente afectado. - 80% servicio de agua potable afectado. - 75% servicio de telecomunicaciones afectado. - 50% de servicio eléctrico afectado.
Acciones de respuesta:	SNGR, con la presencia del Coordinador Zonal 7, entregó asistencia humanitaria a las familias afectadas y damnificadas. Además, se mantiene seguimiento a las familias que permanecen en el alojamiento temporal, el cual continúa activo. FF.AA brindó seguridad y apoyo logístico durante la entrega de asistencia humanitaria.
Fuentes de información:	SNGR Unidad de Monitoreo El Oro / PMU



Inundación

Localización:	El Oro/Portovelo/Portovelo/28 de Noviembre, La Florida, Cdla El Oro, Las Malvinas, 14 de enero.
Antecedentes:	Debido a lluvias en la cuenca alta del río Amarillo se registró el desbordamiento del mismo provocando inundación en varias viviendas y generando erosión, y el colapso de una pared de la estructura de una planta de beneficio de extracción minera. Además, se registró grietas en el patio posterior de una vivienda por lo que sus propietarios fueron evacuados por precaución hacia casa acogiente.

REPORTE DE MONITOREO DE AMENAZAS Y EVENTOS ADVERSOS – No. 0145

Fecha y Hora de actualización: viernes, 13 de marzo de 2026 - 22:56:22 / Página 10 de 13

Situación actual:	Plenaria del COE cantonal de Portovelo por unanimidad de los miembros recomiendan al GAD Portovelo declarar emergencia Territorial en todo el cantón, por el impacto a la población por los eventos de la época lluviosa. El río Amarillo mantiene su cauce alto con tendencia a aumentar su nivel.
Afectaciones:	- 50 familias, 200 personas proximadamente (evacuadas por precaución). - 1 vivienda afectada. - 1 bien privado afectado (planta de beneficio)
Acciones de respuesta:	Plenaria del COE Cantonal de Portovelo con presencia de Alcaldesa, SNGR y Gobernador de El Oro mantuvieron reunión para análisis y acciones de respuesta por los eventos. SNGR UPREA realizó sobrevuelo mediante un dron, con el objetivo de tener una mejor perspectiva de las afectaciones en el cantón. OOPP del GAD Zaruma realiza limpieza de los sedimentos en calles de diferentes sectores. Cruz Roja y GAD Cantonal en conjunto con un equipo evaluador, realizaron EVIN. Cuerpo de Bomberos de Portovelo, quienes colocaron cintas de precaución y toman medidas de seguridad cerca del río. OOPP del GAD de Portovelo coordinó la movilización de material de relleno, para proceder a la colocación al muro de escollera.
Fuentes de información:	SNGR Unidad de Monitoreo El Oro / MDG / GAD Portovelo



Inundación

Localización:	El Oro/Piñas/Piñas/ Varios sectores, Cdla El Cisne, La Meceid, San José
Antecedentes:	Debido a las lluvias suscitadas el 07/03/2026, se registra inundación, que afecta a varias viviendas por el ingreso de agua, además se registró el desbordamiento del río Piñas y la quebrada La Arada
Situación actual:	UGR GAD informa que varias familias se encuentran en casas de familias acogientes y en el albergue San Vicente de Paúl entre las cuales dos familias que pernoctaron momentáneamente en la estación de Bomberos de Zaruma. El río Piñas y la quebrada Arada continúa desbordada.
Afectaciones:	- 10 familias, 19 personas afectadas de las cuales, 6 familias 11 personas se mantienen en familias acogientes y 4 familias 8 personas se encuentran en el albergue San Vicente de Paul. - 10 viviendas afectadas (preliminar). - Calles afectadas con acumulación de agua y palizada
Acciones de respuesta:	UGR de GAD Cantonal realiza recorrido verificando afectaciones y coordinando atención a las familias en el albergue. SNGR UPREA se traslada hacia el cantón para realizar evaluación. OOPP del GAD cantonal realiza limpieza de calles La Empresa Pública de Agua Potable realizó la suspensión temporal del servicio para realizar una inspección técnica del sistema hídrico. CB Piñas colaboró con la evacuación de familias hacia el albergue.
Fuentes de información:	SNGR Unidad de Monitoreo El Oro/MDG



Inundación

Localización:	El Oro/ Santa Rosa/Bella Maria/ Varios sectores, El Recreo, y Río Negro
Antecedentes:	Debido a las lluvias suscitadas el 07/03/2026, se produjo el desbordamiento del río Santa Rosa causando inundación en calles y viviendas.
Situación actual:	Las familias afectadas continúan en sus domicilios, el Río Santa Rosa continúa desbordado.
Afectaciones:	- 3 familias afectadas. - 3 vivienda afectada.
Acciones de respuesta:	CB de Santa Rosa confirmó el evento SNGR coordina con UGR de GAD Cantonal para la evaluación inicial de necesidades.
Fuentes de información:	SNGR Unidad de Monitoreo El Oro/CB Santa Rosa

REPORTE DE MONITOREO DE AMENAZAS Y EVENTOS ADVERSOS - No. 0145

Fecha y Hora de actualización: viernes, 13 de marzo de 2026 - 22:56:22 / Página 11 de 13



Inundación

Localización:	El Oro/Pasaje/Ochoa León/Varios Sectores
Antecedentes:	Debido a las lluvias suscitadas el 07/03/2026, se produjo el desbordamiento del río Santa Rosa causando inundación en calles y viviendas.
Situación actual:	Las familias afectadas continúan en sus domicilios, el Río Santa Rosa continúa desbordado.
Afectaciones:	- 2 familias afectadas. - 2 vivienda afectada.
Acciones de respuesta:	Jefe Político confirmó el evento. SNGR coordina con UGR de GAD Cantonal para la evaluación inicial de necesidades.
Fuentes de información:	SNGR Unidad de Monitoreo El Oro/MDG

3. Monitoreo de estado de vías afectadas por eventos adversos

02 VÍAS DE PRIMER ORDEN CERRADAS:

No.	Provincia	Cantón	Parroquia	Sector/Vía	Evento adverso	Afectación (mts lineales)	Fecha del evento	Vías alternas
1	El Oro	Las Lajas	Las Victoria	km 578.5, vía Arenillas - Las Lajas [E 25]	HUNDIMIENTO	20	04/03/2026	La Avanzada - Saracay - Balsas - Marcabelli - Villa Seca - Puyango.
2	Napo	El Chaco	Gonzalo Díaz de Pineda	Puente sobre el río Loco, vía El Chaco - Lago Agrio[E45]	EROSIÓN HIDRICA	250	01/07/2025	Lago Agrio - Coca - Narupa - Tena- Ambato- Quito.

20 VÍAS DE PRIMER ORDEN PARCIALMENTE HABILITADAS:

No.	Provincia	Cantón	Parroquia	Sector/Vía	Evento adverso	Afectación (mts lineales)	Fecha del evento	Vías alternas
1	Pichincha	Mejía	Tambillo	Por las Rieles [E-28]	INUNDACIÓN	--	07/03/2026	Ninguna
2	Esmeraldas	Rioverde	Rioverde	Esmeraldas - Rioverde [E15], cerca al Subcentro de Salud Tipo C hacia Palestina	DESLIZAMIENTO	600	04/03/2026	Ninguna
3	Esmeraldas	Rioverde	Rioverde	vía Esmeraldas - Rioverde [E15], en el recinto de Camarones, cerca a los muros	DESLIZAMIENTO	100	04/03/2026	Ninguna
4	El Oro	Balsas	Balsas	San José, vía Balsas - Saracay [E-50]	HUNDIMIENTO	20	04/03/2026	Ninguna
5	El Oro	Las Lajas	Las Victoria	km 578.5, vía Arenillas - Las Lajas [E 25]	HUNDIMIENTO	20	04/03/2026	La Avanzada - Saracay - Balsas - Marcabelli - Villa Seca - Puyango.
6	Azuay	Cuenca	Molleturo	Km. 88 vía Cuenca- Molleturo- Naranjal [E-582]	CAÍDA (COLAPSO)	10	04/03/2026	Ninguna
7	Los Ríos	Babahoyo	Clemente Baquerizo	vía Montalvo - Basurero - Universidad Agraria - río San Pablo	INUNDACIÓN	300	25/02/2026	Ninguna
8	Los Ríos	Babahoyo	Dr. Camilo Ponce	vía E-25 Jujan - Piladora Don Eduardo - cruce de la Carmela - Ecuavegetal - El Palmar - Las Cañitas - km 53 río Chilintomo	INUNDACIÓN	1400	18/02/2026	vehículos livianos: Chilintomo - Pueblo Nuevo - Simón Bolívar; vehículos pesados: Chintomo-Las Mercedes - Desvío Simón Bolívar-Jujan; vehículos livianos y pesados con buses: T de Baba - San Joaquín - El Jobo - Rosa de Oro - Samborondon con el cruce T de Baba - Tres Marias - Salitre y adicionalmente por el cruce T de Baba - San Joaquín - El Jobo - Rosa de Oro - Samborondon
9	Azuay	Cuenca	Molleturo	Km 53, vía Cuenca-Molleturo [E-582]	SOCAVAMIENTO	25	02/01/2025	vía Cuenca-Girón-Pasaje.
10	Napo	El Chaco	Gonzalo Díaz de Pineda	Piedra Fina, vía El Chaco-Reventador [E45]	SOCAVAMIENTO	--	20/05/2024	Ninguna
11	Imbabura	Ibarra	Carolina	San Jerónimo-Guadual; vía Salinas - Lita km 114 [E10]	DESLIZAMIENTO	125	22/12/2023	Ninguna
12	Esmeraldas	Quinindé	Malimpia	Malimpia, E20 pasando el basurero a mano derecha	SOCAVAMIENTO	30	03/04/2023	Ninguna

REPORTE DE MONITOREO DE AMENAZAS Y EVENTOS ADVERSOS - No. 0145

Fecha y Hora de actualización: viernes, 13 de marzo de 2026 - 22:56:22 / Página 12 de 13

No.	Provincia	Cantón	Parroquia	Sector/Vía	Evento adverso	Afectación (mts lineales)	Fecha del evento	Vías alternas
13	Morona Santiago	Limón Indanza	Yunganza (Cab. En el rosario)	Km 35, El Rosario, vía Bella Unión - Limón [E45]	DESLIZAMIENTO	30	04/03/2023	Ninguna
14	Manabí	Puerto López	Salango	La Rinconada 5 Cerros, vía Puerto López - Santa Elena [E15].	HUNDIMIENTO	4	28/08/2022	Ninguna
15	Manabí	Sucre	Leonidas Plaza	Km 19, San Agustín-Tosagua [E-383]	SUBSIDENCIA	150	14/08/2022	Ninguna
16	Pichincha	Mejía	Manuel Cornejo A.	km 38 + 600, vía Alóag - Unión del Toachi [E20]	HUNDIMIENTO	15	25/02/2022	Ninguna
17	Esmeraldas	Quinindé	Rosa Zarate (Quinindé)	Km 68 Los Vergeles, vía Esmeraldas - Quinindé [E20]	HUNDIMIENTO	40	8/02/2022	Ninguna
18	Imbabura	Ibarra	Carolina	San Jerónimo; vía Salinas - Lita [E 10]	DESLIZAMIENTO	225	22/12/2021	1.- Ruta desde la E10 Guallupe - San Juan de Lachas (Carchi) - por la E 182 Gualchan - Chical - Maldonado - Tulcán - Ibarra , 2.- Para vehículos livianos, E10 desde San Jerónimo - Buenos Aires - Cahuasqui - Tumbabiro.
19	Cañar	Cañar	Ingapirca	Vía El tambo - Ingapirca - Honorato Vásquez km 8+100, km 15	DESLIZAMIENTO	100	24/11/2021	Ninguna
20	Napo	El Chaco	Gonzalo Díaz De Pineda (El Bombón)	San Rafael, Piedra Fina, San Luis, San Carlos, Vía Y de Baeza-Lago Agrío [E45]	SOCAVAMIENTO	1040	2/02/2020	Lago Agrío - Coca - Y de Narupa - Tena - Ambato - Quito

11 VÍAS DE SEGUNDO ORDEN CERRADAS:

No.	Provincia	Cantón	Parroquia	Sector/Vía	Evento Adverso	Afectación (mts lineales)	Fecha del evento	Vías alternas
1	El Oro	Zaruma	Zaruma	El Faique, vía Portovelo - Zaruma [E-585]	DESLIZAMIENTO	10	07/03/2026	Ninguna
2	El Oro	Piñas	Piñas	Cazaderos, vía Piñas - Portovelo [E-585]	DESLIZAMIENTO	15	07/03/2026	Ninguna
3	El Oro	Portovelo	Portovelo	El Pache, vía Portovelo - Pache	INUNDACIÓN	10	07/03/2026	Ninguna
4	El Oro	Piñas	Saracay	Las Bateas, vía Saracay - Piñas [E-585]	DESLIZAMIENTO	10	07/03/2026	Ninguna
5	Santo Domingo de los Tsáchilas	Santo Domingo	Zaracay	Urb. Los Ángeles.	HUNDIMIENTO	8	04/03/2026	Ninguna
6	Esmeraldas	Quinindé	Rosa Zárate	Recinto San Ramón, a la altura del Km 2½	HUNDIMIENTO	--	04/03/2026	Ninguna
7	El Oro	Zaruma	Arcapamba	Arcapamba, vía Paccha - Zaruma [E-585]	DESLIZAMIENTO	100	19/02/2026	Los Pinos - Huertas - Arcapamba, [E-585]
8	Santa Elena	Salinas	Anconcito	Vía al Puerto Pesquero	SOCAVAMIENTO	5	14/03/2023	Ninguna
9	Pichincha	Quito	Conocoto	Calles Hermano Miguel y Panzaleo, cruce de vías	SOCAVAMIENTO	30	28/02/2022	Ninguna
10	Azuay	Nabón	Nabón	Rosas, Bellavista, Tamboloma, Chunazana	DESLIZAMIENTO	50	14/03/2021	Corraleja-Yasudel-Susudel
11	Imbabura	Pimampiro	Pimampiro, Cabecera Cantonal	San José de Aloburo	DESLIZAMIENTO	500	09/11/2021	Vía Narchimbuela - Pimampiro

05 VÍAS DE SEGUNDO ORDEN PARCIALMENTE HABILITADAS:

No	Provincia	Cantón	Parroquia	Sector/Vía	Evento Adverso	Afectación (mts lineales)	Fecha del evento	Vías alternas
1	El Oro	Piñas	Piñas	Portete, vía Piñas - Portovelo [E-585]	DESLIZAMIENTO	10	07/03/2026	Ninguna
2	El Oro	Piñas	Moromoro	Monos, vía Saracay - Piñas [E-585]	DESLIZAMIENTO	10	07/03/2026	Ninguna
3	El Oro	Piñas	Saracay	Buenaventura, vía Saracay - Piñas [E585]	DESLIZAMIENTO	10	07/03/2026	Ninguna
4	El Oro	Atahualpa	Cordoncillo	Los Pinos, vía Cordoncillo - Huertas [E-585]	DESLIZAMIENTO	10	04/03/2026	Ninguna
5	Napo	Tena	Ahuano	Ahuano, vía Ahuano-Campana Cocha	SOCAVAMIENTO	150	02/07/2024	Ninguna

12 VÍAS DE TERCER ORDEN CERRADAS:

REPORTE DE MONITOREO DE AMENAZAS Y EVENTOS ADVERSOS - No. 0145

Fecha y Hora de actualización: viernes, 13 de marzo de 2026 - 22:56:22 / Página 13 de 13

No.	Provincia	Cantón	Parroquia	Sector/Vía	Evento Adverso	Afectación (mts lineales)	Fecha del evento	Vías alternas
1	El Oro	Piñas	Piñas	Tarapal	INUNDACIÓN	20	07/03/2026	Ninguna
2	El Oro	Piñas	Piñas	El Trigal, vía Piñas - Atahualpa	DESPLAZAMIENTO	15	07/03/2026	Ninguna
3	Morona Santiago	Santiago	Copa	A 1 kilómetro del Centro Parroquial, vía Partidero-Copal	DESPLAZAMIENTO	60	05/03/2026	Méndez-La Dolorosa-Copal
4	Los Ríos	Babahoyo	Caracol	rcto. Las Garzas, rcto. La Uva, rcto. San Vicente, rcto. Nueva Fortuna, rcto. Vicente Rocafuerte, rcto. Bodeguita, río Caracol	INUNDACIÓN	350	04/03/2026	vía Amparo hacia el rcto. Las Garzas
5	Loja	Celica	Pózul	Pózul	INUNDACIÓN	20	27/02/2026	Ninguna
6	Morona Santiago	Pablo Sexto	Pablo Sexto	Río Namakim	EROSIÓN HÍDRICA	--	22/01/2026	Namakim-Huamboya-Pablo Sexto.
7	Los Ríos	Ventanas	Zapotal	cerca a la entrada de CTE - UREM	HUNDIMIENTO	20	13/01/2026	Ninguna
8	Orellana	La Joya de los Sachas	San Sebastián del Coca	Sardinas, vía Sardinas - Lumbaqui	EROSIÓN HÍDRICA	--	09/01/2026	Ninguna
9	Pichincha	Mejía	Tambillo	Ushco, vía Tambillo - Panamericana Sur	INUNDACIÓN	20	10/04/2022	Ninguna
10	Pichincha	Mejía	Manuel Cornejo Astorga (Tandapi)	Vía de ingreso a las Comunidades Peñas Blancas, El Paraíso, El Mirador y San Francisco	DESPLAZAMIENTO	140	08/02/2022	Ninguna
11	Morona Santiago	Morona	Sinai	Playas de San Luis, vía Santa María Tunants-Playas de San Luis-Quinta Cooperativa	INUNDACIÓN	3884	02/05/2021	Ninguna
12	Azuay	Cuenca	Nulti	Pasto Romero, vía al centro Parroquial	DESPLAZAMIENTO	30	16/04/2021	Ninguna

09 VÍAS DE TERCER ORDEN PARCIALMENTE HABILITADAS:

No.	Provincia	Cantón	Parroquia	Sector/Vía	Evento Adverso	Afectación (mts lineales)	Fecha del evento	Vías alternas
1	Morona Santiago	Santiago	Copa	Río Malo, vía Partidero-Copal	EROSIÓN HÍDRICA	15	05/03/2026	Ninguna
2	El Oro	Portovelo	Morales	La Chorrera, Vía Morales - La Chorrera	INUNDACIÓN	7	05/03/2026	Ninguna
3	Morona Santiago	Santiago	Copa	Río Cambanaca, vía Partidero-Copal	EROSIÓN HÍDRICA	15	05/03/2026	Ninguna
4	El Oro	Arenillas	Chacras	Chacras, Vía Chacras - Balsalito	EROSIÓN HÍDRICA	5	04/03/2026	Ninguna
5	Loja	Zapotillo	Paletillas	Varios sectores	INUNDACIÓN	20	04/03/2026	Ninguna
6	Loja	Zapotillo	Garza Real	Varios sectores	INUNDACIÓN	30	04/03/2026	Ninguna
7	Chimborazo	Colta	Juan de Velasco	Tambillo Alto, vía Tambillo - Yunguilla.	DESPLAZAMIENTO	300	23/02/2026	Ninguna
8	Chimborazo	Colta	Cañi	Cañi varios puntos del anillo vial Cañi - Tambillo.	HUNDIMIENTO	1000	19/02/2026	Ninguna
9	Cotopaxi	Pujilí	Pujilí	La Quesera, Cuturivi Chico - El Batán, vía Isinche La Gloria - Cuturivi Chico	HUNDIMIENTO	150	02/06/2025	Ninguna

Reporte generado por la Dirección de Monitoreo de Eventos Adversos de la Secretaría Nacional de Gestión de Riesgos.

Reporte elaborado por:

Nombre: - Digitador Nacional de Eventos Adversos
Correo electrónico: @gestionderiesgos.gob.ec
Teléfono: 042593500 ext. 1630

Reporte revisado por:

Nombre: Analista de Monitoreo de Eventos Adversos
Correo electrónico: @gestionderiesgos.gob.ec
Teléfono: 042593500 ext. 1603

Para ser agregado o removido de esta lista de destinatarios, por favor envíe un correo electrónico a sala.nacional@gestionderiesgos.gob.ec

Para más información, visite nuestro sitio web: <https://www.gestionderiesgos.gob.ec/reportes-de-monitoreo-de-amenazas-y-eventos-peligrosos/>