

REPORTE DE MONITOREO DE AMENAZAS Y EVENTOS ADVERSOS - No. 0132






Fecha y Hora de actualización: sábado, 07 de marzo de 2026 - 09:25:35 / Página 1 de 11

Periodo de Monitoreo: Desde: 21:00 06/03/2026 Hasta: 09:00 07/03/2026

1. Monitoreo de amenazas

- **Amenaza en desarrollo, posible desencadenamiento de eventos adversos.**
- **Amenaza en incremento y probable materialización inminente.**
- **Amenaza dentro de los parámetros normales.**

PELIGRO VOLCÁNICO:

Ubicación	Nivel de alerta declarada	Situación actual	Valoración actual
 Volcán Reventador Napo	NARANJA	08:00 sin reporte de novedades.	●
 Volcán Chiles-Cerro Negro Carchi	AMARILLA	08:00 sin reporte de novedades.	●
 Volcán Sangay Morona Santiago	AMARILLA	08:00 sin reporte de novedades.	●
 Volcán Cotopaxi		08:00 sin reporte de novedades.	●
 Volcán Guagua Pichincha		08:00 sin reporte de novedades.	●

PELIGRO POR DESBORDAMIENTO DE CUERPOS HIDRICOS:

24 cuerpos hídricos desbordados:

Provincia	Cantón	Parroquia	Sector	Nombre
Los Ríos	Urdaneta	Ricaurte	rcto. La Julia	Catarama
El Oro	Las Lajas	Valle Hermoso	Valle Hermoso	El Toro
Los Ríos	Urdaneta	Ricaurte	rcto. Santa Clara	Pijullo
Guayas	Isidro Ayora	Isidro Ayora, Cabecera Cantonal	Varios Sectores (Sector San Agustín, San Felipe, Camping 1, Las Palmas y Camping 2)	Bachillero
Guayas	Nobol	Narcisca De Jesús, Cabecera Cantonal	Sector San Gregorio	Bijahual
Los Ríos	Babahoyo	Pimocha	La Chorrera	Babahoyo
Los Ríos	Babahoyo	Barreiro	Barreiro Nuevo	San Pablo
Los Ríos	Ventanas	Ventanas, Cabecera Cantonal	rcto. Cachali Chico	Las Piedras
Los Ríos	Palenque	Palenque, Cabecera Cantonal	Malecón de Palenque	La Reveza
Guayas	Salitre (Urbina Jado)	Junquillal	Recinto Hacienda Nueva	Pula
Guayas	Pedro Carbo	Pedro Carbo, Cabecera Cantonal	Varios Recintos (Las Anonas, La Palmas y Los Monos)	Las Anonas
Guayas	Salitre (Urbina Jado)	La Victoria (Ñauza)	Varios sectores	Babahoyo
Los Ríos	Babahoyo	Febres Cordero (Las Juntas)(Cab. en Mata de Cacao)	Piladora Don Eduardo - Las Cañitas	Chilintomo
Los Ríos	Montalvo	Montalvo, Cabecera Cantonal	San Vicente	Changuil
Guayas	Naranjito	Naranjito, Cabecera Cantonal	Recinto Rocafuerte	Chimbo
Los Ríos	Montalvo	Montalvo, Cabecera Cantonal	rcto. Sabaneta	San Pablo
Guayas	Palestina	Palestina, Cabecera Cantonal	Varios Sectores (Las Abras, Las Cañas)	Macul
Los Ríos	Babahoyo	Clemente Baquerizo	Universidad Agraria	San Pablo
Guayas	Daule	Daule, Cabecera Cantonal	Varios Sectores	Pula
Guayas	Alfredo Baquerizo Moreno (Juján)	Alfredo Baquerizo Moreno (Juján), Cabecera Cantonal	Varios Sectores (Sector Los Amarillos, San Antonio y El Tránsito)	Los Amarillos

REPORTE DE MONITOREO DE AMENAZAS Y EVENTOS ADVERSOS – No. 0132

Fecha y Hora de actualización: sábado, 07 de marzo de 2026 - 09:25:35 / Página 2 de 11

Guayas	Salitre (Urbina Jado)	El Salitre (Las Ramas), Cabecera Cantonal	Varios Recintos	Vinces
Los Ríos	Babahoyo	Caracol	rcto. Playas de hojarasca	Caracol

22 cuerpos hídricos contendencia a subir de nivel:

Provincia	Cantón	Parroquia	Sector	Nombre
Manabí	Olmedo	Olmedo, Cabecera Cantonal	Varios Sectores	Río Puca
El Oro	Arenillas	Carcabón	Carcabón	Zarumilla
Pichincha	San Miguel De Los Bancos	San Miguel de Los Bancos , cabecera cantonal	Cascada del Amor	La Sucia
El Oro	Las Lajas	La Victoria	La Victoria	las Lajas
Guayas	Lomas De Sargentillo	Lomas De Sargentillo, Cabecera Cantonal	Recinto Puerto Las Cañas	Magro
Esmeraldas	Atacames	La Unión	varios sectores	Atacames
Esmeraldas	Quinindé	Viche	Puente de Viche	Viche
Esmeraldas	Esmeraldas	5 De Agosto	El Cabezón	Esmeraldas
Esmeraldas	Esmeraldas	5 De Agosto	Los Mangos	Teaone
Los Ríos	Urdaneta	Ricaurte	La Victoria	Salampe
Los Ríos	Babahoyo	La Unión	La Puntilla	La Clementina
Guayas	Pedro Carbo	Pedro Carbo, Cabecera Cantonal	Recinto Paraíso de Villao	Villao
Guayas	Palestina	Palestina, Cabecera Cantonal	Varios Sectores (Juanita de las Mercedes y la Mayiya)	Daule
Guayas	Naranjito	Naranjito, Cabecera Cantonal	Vía a Papayal	Estero Papayal
Los Ríos	Quevedo	San Camilo	Malecón de Quevedo	Quevedo
Los Ríos	Mocache	Mocache, Cabecera Cantonal	Malecón de Mocache	Mocache
Los Ríos	Palenque	Palenque, Cabecera Cantonal	Malecón de Palenque	La Reveza
Guayas	Balzar	Balzar, Cabecera Cantonal	Recinto Chumbo	Estero Chumbo
Guayas	Naranjito	Naranjito, Cabecera Cantonal	Recinto El Porvenir	Milagro
Los Ríos	Vinces	Antonio Sotomayor (Cab. en Playas de Vincés)	Bahía Carrillo	Pula
Los Ríos	Babahoyo	Febres Cordero (Las Juntas) (Cab. en Mata de Cacao)	rcto. San Pedro	Las Juntas
Los Ríos	Babahoyo	Febres Cordero (Las Juntas) (Cab. en Mata de Cacao)	San Antonio	San Antonio

PELIGRO POR INCENDIOS FORESTALES:

00 incendios activos:

Provincia	Cantón	Parroquia	Sector	Afectación (Ha)	Fecha de inicio
--	--	--	--	---	--

00 incendios controlados:

Provincia	Cantón	Parroquia	Sector	Afectación (Ha)	Fecha de inicio
-----------	--------	-----------	--------	-----------------	-----------------

PELIGRO POR APERTURA O COLAPSO DE PRESAS Y REPRESAS:

Recurso	Cota mínima	Cota Actual	Cota máxima	Hora de corte	Valoración
Molino, Azuay	1990.95	1984.96	1991.00	20:00	●
Mazar, Azuay	2138.05	2151.41	2153.45	20:00	●
Daule Peripa, Guayas	70.00	78.52	85.00	09:00	●
Central Baba, Los Ríos	115.00	116.00	116.00	09:00	●
Chongón, Guayas	44.50	46.44	55.15	09:00	●
El Azúcar, Santa Elena	40.00	41.69	45.09	09:00	●
San Vicente, Santa Elena	50.00	55.86	58.00	09:00	●



REPORTE DE MONITOREO DE AMENAZAS Y EVENTOS ADVERSOS - No. 0132

Fecha y Hora de actualización: sábado, 07 de marzo de 2026 - 09:25:35 / Página 3 de 11

Table with 6 columns: Location, and four numerical values, and a status indicator (green dot).

* Medición dentro del rango aceptable en referencia a la cota máxima. existen planes de liberación de caudales que se van regulando de manera progresiva. Las instituciones responsables garantizan que no es una apertura súbita que pueda causar inundaciones en otras zonas.

DECLARATORIAS DE NIVELES DE ALERTA VIGENTES POR AMENAZAS Y/O EVENTOS ADVERSOS, VISITAR LA PÁGINA WEB:

https://www.gestionderiesgos.gob.ec/niveles-de-alertas-y-declaratorias-vigentes-establecidas-por-la-

SITUACIÓN HIDROMETEOROLÓGICA:

PRONÓSTICO POR LOCALIDADES REGIÓN LITORAL. Includes a map of the coastal region and a grid of weather forecasts for various locations like Esmeraldas, Santo Domingo, and Guayaquil.

PRONÓSTICO POR LOCALIDADES REGIÓN INTERANDINA. Includes a map of the interandean region and a grid of weather forecasts for various locations like Tulcan, Ibarra, and Loja.

PRONÓSTICO POR LOCALIDADES REGIÓN AMAZONICA. Includes a map of the Amazon region and a grid of weather forecasts for various locations like Ibarra Uja, El Oca, and Zamora.

PRONÓSTICO POR LOCALIDADES REGIÓN INSULAR. Includes a map of the islands and a grid of weather forecasts for Isabela and San Cristóbal. Also includes a weather iconography legend.



REPORTE DE MONITOREO DE AMENAZAS Y EVENTOS ADVERSOS – No. 0132

Fecha y Hora de actualización: sábado, 07 de marzo de 2026 - 09:25:35 / Página 4 de 11

PELIGRO SÍSMICO:

Fecha - Hora Local	Magnitud	Profundidad	Cercano a	Sentido por la población
--	--	--	--	--

2. Monitoreo de eventos adversos (emergencias y desastres)

ZONA 1



SISMO

Localización:	Esmeraldas/Varios Cantones
Antecedentes:	<p>El 25/04/2025, se registró un sismo de magnitud 6,1 MLv, con epicentro a 8.4km de Esmeraldas y una profundidad de 30 km, que se sintió en todos los cantones de la provincia, de manera muy fuerte en el cantón Esmeraldas, de manera fuerte en Eloy Alfaro, Atacames, Muisne, Quinindé, Rioverde y San Lorenzo.</p> <p>Asimismo, el sismo fue percibido de manera moderada en cantones de las provincias de Manabí y Guayas, y de forma leve en cantones de Santo Domingo de Los Tsáchilas, Los Ríos, Imbabura, Cotopaxi y Tungurahua.</p> <p>El COE Provincial sesionó el 01/05/2025 a las 17:00.</p>
Situación actual:	<p>De acuerdo al levantamiento de información realizado por el Miduvi se registró un incremento de viviendas afectadas en el cantón de Esmeraldas.</p> <p>Actualmente, se registran 7 familias (27 personas) ubicadas en el alojamiento temporal Ex Escuela Guillermina Díaz de Plaza. El COE Provincial Esmeraldas, así como los COEs Cantonales de Esmeraldas, Atacames, Rioverde y Muisne continúan activos.</p> <p>Se ha reportado 510 atenciones de las cuales 53 son cubiertas por brigadas de establecimientos de salud, 235 por atenciones extramurales, 210 en el Alojamiento temporal y el Servicio de Atención de Salud Móvil registró 12 llamadas de emergencia, mismas que fueron solventadas por soporte telefónico, traslados hacia establecimientos de salud y atenciones en el sitio.</p>
Afectaciones:	<p>Cantón Esmeraldas</p> <ul style="list-style-type: none"> - 510 personas atendidas (atención en centros de salud). - 1661 familias afectadas (8920 personas)(evaluación preliminar). - 4809 viviendas afectadas (evaluación preliminar). - 1.007 familias damnificadas (2.310 personas) - 49 personas heridas (heridas en la cabeza y golpes). - 45 bienes públicos afectados. - 90% de energía eléctrica afectada (restablecida 100%) - 90% del servicio de telecomunicaciones afectado (restablecida 100%) - 4 bienes privados afectados (1. Edificio de La Mutualista, 2. Edificio de Cruz Roja Ecuatoriana, 3. Hotel Colón, 4. Edificio Particular en las calles Espejo y Sucre) - 24 establecimientos turísticos afectados. - 25 bienes patrimoniales afectados (CCE Esmeraldas y Museo Esmeraldas) - 21 Unidades Educativas afectadas - 1 puente a desnivel afectado (parroquia 5 de Agosto) - 7 Centros de Salud afectados - 20 metros de vía afectada de segundo orden (sector Libertad) habilitada. - 20 metros de vía afectada de tercer orden (sector El Tigre) habilitada. <p>Cantón Muisne</p> <ul style="list-style-type: none"> - 32 familias damnificadas (81 personas)(evaluación preliminar) - 21 familias afectadas (92 personas) - 37 viviendas afectadas (evaluación preliminar) - 4 bienes públicos afectados (GAD C Muisne, Camal Municipal, Coliseo, Oficina de Turismo) - 6 Unidades Educativas afectadas - 20 metros de vía afectada tercer orden (El Salto - Muisne) - 1 puente peatonal afectado <p>Cantón Rioverde</p> <ul style="list-style-type: none"> - 40 familias afectadas (160 personas)(evaluación preliminar) - 270 viviendas afectadas (evaluación preliminar) - 1 Unidad Educativa afectada - 2 establecimientos turísticos afectados.



REPORTE DE MONITOREO DE AMENAZAS Y EVENTOS ADVERSOS – No. 0132

Fecha y Hora de actualización: sábado, 07 de marzo de 2026 – 09:25:35 / Página 5 de 11

	<p>Cantón Quinindé</p> <ul style="list-style-type: none"> - 1 familia afectada (4 personas) (evaluación preliminar) - 32 viviendas afectadas (evaluación preliminar) - 1 puente afectado. <p>Cantón Atacames</p> <ul style="list-style-type: none"> - 52 familias afectadas (208 personas) (evaluación preliminar) - 40 viviendas afectadas (evaluación preliminar) - 80% de energía eléctrica afectada (restablecido) - 8 Unidades Educativas afectadas <p>Cantón Eloy Alfaro</p> <ul style="list-style-type: none"> - 37 familias afectadas (123 personas) (evaluación preliminar) - 172 viviendas afectadas (evaluación preliminar)
Acciones de respuesta:	<p>El 22/07/2025</p> <p>MTT2: Ministerio de Salud Pública (MSP) continúa activo, se encuentra al pendiente a solicitudes de atención médica en el AT "Escuela General Guillermina Díaz de Plaza".</p> <p>MTT4: SNGR realizó la entrega de Asistencia Humanitaria en el cantón Eloy Alfaro, en la parroquia Pampanal de Bolívar. Ministerio de Inclusión Económica y Social.</p> <p>SNGR realiza seguimiento al Alojamiento Temporal "Escuela General Guillermina Díaz de Plaza".</p> <p>MTT7: El Ministerio de Desarrollo Urbano y Vivienda (Miduvi) se mantiene activa realizando evaluaciones de infraestructuras afectadas por el evento.</p> <p>GT2: PPNN, brinda seguridad en los sectores afectados y en el alojamiento temporal activo.</p>
Fuentes de información:	SNGR CZ1 Umeva Esmeraldas/SIS ECU 911/SNDGIRD

ZONA 2



Erosión Hídrica

Localización:	Napo/El Chaco/Gonzalo Díaz De Pineda (El Bombón)/San Rafael, Piedra Fina 2, San Luis, San Carlos, vía Y de Baeza-Lago Agrío [E45].
Antecedentes:	<p>Debido al proceso erosivo desarrollado desde febrero del 2020, el río Quijos (Alto Coca) mantiene en riesgo a varias viviendas y sectores estratégicos, tales como: la Red Estatal Vial [E45], Hidroeléctrica Coca Codo Sinclair, tuberías de SOTE, Poliducto Shushufindi – Quito y OCP.</p> <p>Se mantiene la declaratoria emitida mediante resolución SGR-058-2021 de cambiar el nivel de alerta Naranja a Roja.</p> <p>El 11/02/2023, MTOP declaró emergencia la RVE E45, afectada por la erosión regresiva del río. EL COE Chaco está activo.</p> <p>El Municipio de El Chaco realizó una inspección en el cual pudo constatar que nuevas familias han evacuado. La vía de primer orden esta habilitada.</p>
Situación actual:	<p>El frente de erosión se encuentra en la abscisa 3+600, durante 214 días (05/03/2026).</p> <p>Desde el 2020 a la fecha las afectaciones son las siguientes:</p> <ul style="list-style-type: none"> - 988 Personas Afectadas indirectas. - 96 Personas Damnificadas. (las fichas EVIN de las 10 familias están en proceso de sistematización) - 66 Personas Afectadas. - 109 Personas Evacuadas. - 13 Viviendas destruidas. - 1400 Metros de vía afectadas. - 1 escuela afectada de manera estructural (fisuras) y funcional. - 1 Centro de Salud afectado. (tiene fisuras) (no esta operativo por la pérdida de la vía en San Carlos) - 6 Bienes públicos afectados: 3 corresponden al fenómeno de erosión (rotura de tuberías: SOTE, Poliducto y OCP por el hundimiento ocurrido el 07/04/2020); 1 tubería de agua potable de San Luis y 1 Torre de soporte de tubería tipo H e infraestructura eléctrica. (02/07/2025) - 6 Puentes destruidos: Puente sobre el río Montana, Puente Ventana 2, Puente Piedra Fina 2, Puente sobre el río Marker, Puente colgante San Carlos y puente sobre el río Loco (11/08/2025). - 6 Bienes privados afectados: fueron afectados al intentar cruzar el río Marker un bus interprovincial (trans Esmeraldas) (05/09/2023), un camión (10/09/2023), bus interprovincial (Zaracay) (14/09/2023), camioneta (30/10/2023), tráiler y un bus de la Cooperativa Putumayo (24/11/2023) - 100,03 ha de Cultivo perdido - 3448 Animales de granja afectados y muertos
Afectaciones:	
Acciones de respuesta:	MIT junto con OCP Ecuador, Petroecuador, CELEC EP y apoyo de la Prefectura de Sucumbios y GAD Municipal de Gonzalo Pizarro se mantienen con los trabajos para habilitar la vía



REPORTE DE MONITOREO DE AMENAZAS Y EVENTOS ADVERSOS – No. 0132

Fecha y Hora de actualización: sábado, 07 de marzo de 2026 – 09:25:35 / Página 6 de 11

	Comisión Ejecutora Río Coca de CELEC EP continúan con la construcción de las obras temporales y permanentes como en dique permeable que reporta con fecha 21/12/2025, un avance del 88,50%, esta estructura se esta desarrollado conjuntamente por CELEC EP y el Cuerpo de Ingenieros del Ejército de los Estados Unidos (USACE). GAD Municipal de El Chaco levantó las fichas EVIN y al momento se encuentra en proceso de sistematización. Policía Nacional realiza el control vehicular.
Fuentes de información:	SNGR CZ2 Umeva Napo-Orellana/SNGR CZ2/UGR GAD El Chaco/MDG/Comunidad/CELEC EP/ECU 911/Cuerpo de Bomberos El Chaco

ZONA 3



Aluvión

Localización:	Chimborazo/Alausí/Alausí/Barrios La Elegancia, Mullinquiz, Chitaquiz y Pacalud; Calle México, vía Alausí – Chunchi – Cuenca [E-35].
Antecedentes:	El 18/02/2026, debido a las lluvias registradas en el sector, se produjo un aluvión generando el descenso de material lodoso (flujo de lodo), que afectó infraestructura pública y vialidad, incluyendo tramos de la vía estatal E-35 y zonas del centro urbano. COE Cantonal de Alausí se reunió el 18/02/2026 para la toma de acciones frente al evento. MIT informó el 19/02/2026 la suspensión del servicio del Tren Nariz del Diablo por afectación en la línea férrea.
Situación actual:	Las familias afectadas permanecen en sus viviendas -Personas en Alojamiento Temporal: 0 familias (0 personas) -7 personas atendidas: -4 personas heridas con politraumatismos (estables). -3 personas afectadas (1 persona con crisis hipertensiva y 2 personas con crisis de ansiedad) -230 Familias, 920 personas afectadas -25 familias, 82 personas damnificadas -43 Viviendas afectadas
Afectaciones:	-14 viviendas con necesidad de evaluación técnica -4 viviendas destruidas -6 bienes públicos afectados (cementerio municipal, canal de hormigón, unidad judicial, 2 postes de energía eléctrica, 140 metros de línea férrea afectadas (inhabilitada). -2000 metros de vías de segundo orden afectadas (Habilitadas). -200 m vía de primer orden afectada (habilitada a partir de las 19:00 del 20/02/2026) -Servicio de agua potable afectado (habilitado). -30 ha de cultivos destruidos (Chocho y Trigo) -260 ha de cultivos afectados (Chocho y Trigo)
Acciones de respuesta:	COE Provincial de Chimborazo en reunión realizada el 04/03/2026 emitió las siguientes resoluciones: 1.- Acoger lo establecido en los informes presentados mediante RESOLUCIÓN Nro. SNGR- 40-2026, de fecha 27 de febrero de 2026, suscrito por la Mqs. CAROLINA ALEJANDRA LOZANO HARO, SECRETARIA NACIONAL DE GESTIÓN DE RIESGOS y El Decreto Presidencial N° 310, de fecha 27 de febrero de 2026. 2.- Establecer las mesas y grupos de trabajo para la evaluación y diagnóstico de acuerdo a la época lluviosa, mismas que enviarán a la secretaría del COE provincial sus informes de manera semanal. 3.- El Ministerio de infraestructura y transporte, el Gobierno Autónomo Descentralizado Provincial de Chimborazo, los GAD's Municipales y GAD's parroquiales de la provincia de Chimborazo, movilizarán maquinaria (equipo caminero) a las zonas afectadas para garantizar, la rehabilitación y mantenimiento vial. 4.- En el marco de las competencias legales, disponer al GAD Provincial, a los GAD's Municipales, y GAD's parroquiales, actuar de manera inmediata en la conservación y prevención de las riveras de los ríos respetando la ley de recursos hídricos y la ley de tierras y la frontera agrícola. 5.- Disponer a los GAD'S Municipales la implementación de ALOJAMIENTOS TEMPORALES permanentes en los cantones afectados por los efectos lluviosos, acatando la normativa legal vigente. 6.- Los GAD's cantonales entregarán el banco de suelos de manera urgente a la mesa 7 para conocimiento y atención de emergencia en las diferentes afectaciones. 7.- Conminar a los Cuerpos de bomberos de la provincia de Chimborazo, en coordinación con el cuerpo de bomberos del cantón Riobamba el monitoreo permanente de la emergencia lluviosa. 8.- Mantener en sesión permanente al COE Provincial para evaluar la emergencia lluviosa en la provincia de Chimborazo. MIT realizó un informe técnico de situación actual en el sector de las viviendas En seguimiento a las resoluciones pendientes del COE cantonal 19/02/2026:



REPORTE DE MONITOREO DE AMENAZAS Y EVENTOS ADVERSOS – No. 0132

Fecha y Hora de actualización: sábado, 07 de marzo de 2026 - 09:25:35 / Página 7 de 11

	3. Evaluación y reparación emergente de sistemas de agua potable y alcantarillado (MTT-1). (En Ejecución hasta Junio 2026) SNGR mantiene monitoreo permanente del evento y coordinación interinstitucional para la atención y recuperación temprana.
Fuentes de información:	SNGR CZ3 Umeva Chimborazo/UGIAR-CZ3/OOPP GADC/ MIT.

ZONA 4



Inundación

Localización:	Manabí/Santa Ana/San Pablo (Cab. En Pueblo Nuevo)/Varios Sectores (Santa Bárbara, Pata de Pájaro, Guarumo, Guarumal, El Desquite, La Naya, Bijagual, Agua fría, Prosperina, Leónidas Fernández, San Juan de las Cucarachas y Boca de Agua Fria)
Antecedentes:	El 22/02/2026, debido a lluvias intensas presentadas en horas de la tarde se produjo el desbordamiento de los esteros Agua Fria y Prosperina se produjo la inundación en los sectores mencionados con ingreso de agua y material pétreo a varias viviendas.
Situación actual:	Se procede actualizar afectación y los sectores mediante Evin Digital. Las viviendas ya no están inundadas. Las familias afectadas y damnificadas permanecen en sus viviendas. El estado actual de los esteros es normal.
Afectaciones:	- 209 familias, 475 personas damnificadas - 261 familias, 664 personas afectadas - 470 viviendas afectadas
Acciones de respuesta:	SNGR gestiona la entrega de bonos con MDH, SNGR realizó la entrega de AH. UGR GAD Cantonal realizó EVIN CB Santa Ana y UGR GAD Cantonal Santa Ana realizaron la limpieza de los sectores afectados.
Fuentes de información:	SNGR CZ4 Umeva Manabí/UGR GAD Santa Ana/CB Santa Ana/SNGR Uprea/MDH.



Deslizamiento

Localización:	Manabí/Portoviejo/Andrés de Vera/La Libertad, Miraflores
Antecedentes:	El 16/02/2026, debido a las lluvias presentadas se produjo el deslizamiento rotacional en el sector, afectando a varias viviendas y varias familias.
Situación actual:	En la sesión de COE Cantonal de fecha 24/02/2025, el sector se declaró como zona de emergencia hasta la actualidad. Mediante RESOLUCIÓN GADMP-2026-ALC-001, emitida el 25/02/2026, por el GAD Cantonal Portoviejo, se resolvió declarar: El estado de ALERTA ROJA el sector comprendido en la Calle Chimborazo, Sector Miraflores Parroquia Andrés de Vera respaldado mediante informe GADMP2026-CRACC-INF-007. Se mantienen las 2 familias, 6 personas en el Alojamiento Temporal Escuela Fiscal Mixta Martha Bucarán de Roldós.
Afectaciones:	-14 familias, 46 personas damnificadas. -11 viviendas destruidas
Acciones de respuesta:	SNGR gestiona con Ministerio de Desarrollo Humano MDH la entrega de Bonos de Contingencia por Evento Natural o Antrópico. MSP realiza brigadas médicas en el AT. UGR del GAD Portoviejo realizó la apertura y activación del alojamiento temporal. UGR GAD Cantonal realizó en el sitio EVIN.
Fuentes de información:	SNGR CZ4 Umeva Manabí/Uprea/UGR GAD Portoviejo.

ZONA 5

Inundación

Localización:	Guayas / Salitre/Salitre, cabecera Cantonal /Varios sectores
----------------------	--



REPORTE DE MONITOREO DE AMENAZAS Y EVENTOS ADVERSOS – No. 0132

Fecha y Hora de actualización: sábado, 07 de marzo de 2026 - 09:25:35 / Página 8 de 11



Antecedentes:	A causa de las precipitaciones de la madrugada del 04/03/2026, el incremento del río Vinces provocó su desbordamiento, generando acumulación e ingreso de agua en viviendas.
Situación actual:	Aproximadamente cuatrocientas familias afectadas permanecen en sus propias viviendas. Asimismo, se encuentra ejecutando trabajos de drenaje de agua mediante cinco motobombas en diferentes sectores. Hasta el momento, el río Vinces continúa desbordado.
Afectaciones:	- 400 familias, 1200 personas afectadas - 400 viviendas afectadas (por acumulación e ingreso de agua) - calles y avenidas con acumulación de agua
Acciones de respuesta:	GAD Cantonal continúa realizando el respectivo levantamiento de información SNGR le da seguimiento al evento
Fuentes de información:	SNGR CZ5 Umeva Guayas/ GAD Cantonal Salitre



Inundación	
Localización:	Guayas/Milagro/Ernesto Seminario, Roberto Astudillo y Mariscal Sucre (Huaques) / Varios Sectores (Calle Bolívar, Mercado la Dolorosa, Bolívar y Olmedo, Gracias Moreno, Juan Montalvo, Av. 9 de Octubre, Av. Chile, Venecia Central, Chontilla y Las Cachotes, San Miguel 1, San Miguel, 2 y San Miguel 3, Unidad Sur, Los Tamarindos, San José y Unidad Norte
Antecedentes:	El 23/02/2026, por causa de las lluvias registradas la tarde y noche, se produjo el desbordamiento del río Milagro lo que ocasionó que varias viviendas se vieran afectadas con el ingreso de agua. La SNGR informó que se ha activado el alojamiento temporal en la Unidad Educativa Teniente Hugo Ortiz el 25/02/2026, el cual albergaba a ocho familias y veintiocho personas, y que se ejecutó la entrega de asistencia humanitaria en el sector San Miguel
Situación actual:	SNGR informa que el alojamiento temporal instalado en la Unidad Educativa Teniente Hugo Ortiz actualmente no registra familias acogidas; no obstante, se mantiene activo y en proceso de cierre. Asimismo, se efectuó la entrega de asistencia humanitaria en el albergue. En la Unidad Educativa 17 de Septiembre, las dos familias (tres personas) que permanecían en el sitio se retiraron, por lo que el alojamiento no registra población albergada, manteniéndose activo. Las afectaciones corresponden al ingreso de agua y daños parciales en áreas externas, sin comprometer infraestructura crítica. El río Milagro y el estero San Miguel mantienen tendencia sostenida a la disminución de su caudal
Afectaciones:	Parroquia Rural Roberto Astudillo - 480 familias, 1940 personas afectadas - 450 viviendas afectadas (por acumulación e ingreso de agua) - 1 Centro de Salud afectado (ingreso de agua) - calles y avenidas con acumulación de agua
Acciones de respuesta:	La SNGR realizó la entrega de asistencia humanitaria El COE Cantonal se encuentra activo desde la noche del 23/02/2026. GAD Cantonal realizó recorridos en los sectores afectados y en conjunto con FFAA realizaron la entrega de galones de agua y traslado de personas hasta el Alojamiento Temporal IESS realiza la inspección de la novedad SNGR se encuentra en territorio. La Coordinación Zonal en conjunto con VPC evalúa la situación en diversos sectores que levantó el informe técnico para atención por Excepcionalidad y entrega de asistencia humanitaria. Se mantiene monitoreo del seguimiento a la atención al evento ACT realiza el control del tránsito vehicular
Fuentes de información:	SNGR CZ5 Umeva Guayas/GAD Cantonal Milagro/FFAA.

REPORTE DE MONITOREO DE AMENAZAS Y EVENTOS ADVERSOS - No. 0132

Fecha y Hora de actualización: sábado, 07 de marzo de 2026 - 09:25:35 / Página 9 de 11

3. Monitoreo de estado de vías afectadas por eventos adversos

02 VÍAS DE PRIMER ORDEN CERRADAS:

No.	Provincia	Cantón	Parroquia	Sector/Vía	Evento adverso	Afectación (mts lineales)	Fecha del evento	Vías alternas
1	El Oro	Las Lajas	Las Victoria	km 578.5, vía Arenillas - Las Lajas [E 25]	HUNDIMIENTO	20	04/03/2026	La Avanzada - Saracay - Balsas - Marcabellí - Villa Seca - Puyango.
2	Napo	El Chaco	Gonzalo Díaz de Pineda	Puente sobre el río Loco, vía El Chaco - Lago Agrio[E45]	EROSIÓN HIDRICA	250	01/07/2025	Lago Agrio - Coca - Narupa - Tena - Ambato - Quito.

19 VÍAS DE PRIMER ORDEN PARCIALMENTE HABILITADAS:

No.	Provincia	Cantón	Parroquia	Sector/Vía	Evento adverso	Afectación (mts lineales)	Fecha del evento	Vías alternas
1	Esmeraldas	Rioverde	Rioverde	Esmeraldas - Rioverde [E15], cerca al Subcentro de Salud Tipo C hacia Palestina	DESPLAZAMIENTO	600	04/03/2026	Ninguna
2	Esmeraldas	Rioverde	Rioverde	vía Esmeraldas - Rioverde [E15], en el recinto de Camarones, cerca a los muros	DESPLAZAMIENTO	100	04/03/2026	Ninguna
3	El Oro	Balsas	Balsas	San José, vía Balsas - Saracay [E-50]	HUNDIMIENTO	20	04/03/2026	Ninguna
4	El Oro	Las Lajas	Las Victoria	km 578.5, vía Arenillas - Las Lajas [E 25]	HUNDIMIENTO	20	04/03/2026	La Avanzada - Saracay - Balsas - Marcabellí - Villa Seca - Puyango.
5	Azuay	Cuenca	Molleturo	Km. 88 vía Cuenca- Molleturo- Naranjal [E-582]	CAÍDA (COLAPSO)	10	04/03/2026	Ninguna
6	Los Ríos	Babahoyo	Clemente Baquerizo	vía Montalvo - Basurero - Universidad Agraria - río San Pablo	INUNDACIÓN	300	25/02/2026	Ninguna
7	Los Ríos	Babahoyo	Dr. Camilo Ponce	vía E-25 Jujan - Piladora Don Eduardo - cruce de la Carmela - Ecuavegetal - El Palmar - Las Cañitas - km 53 río Chilintomo	INUNDACIÓN	1400	18/02/2026	vehículos livianos: Chilintomo - Pueblo Nuevo - Simón Bolívar; vehículos pesados: Chintomo-Las Mercedes - Desvío Simón Bolívar-Jujan; vehículos livianos y pesados con buses: T de Baba - San Joaquín - El Jobo - Rosa de Oro - Samborondón con el cruce T de Baba - Tres Marias - Salitre y adicionalmente por el cruce T de Baba - San Joaquín - El Jobo - Rosa de Oro - Samborondón
8	Azuay	Cuenca	Molleturo	Km 53, vía Cuenca-Molleturo [E-582]	SOCAVAMIENTO	25	02/01/2025	vía Cuenca-Girón-Pasaje.
9	Napo	El Chaco	Gonzalo Díaz de Pineda	Piedra Fina, vía El Chaco-Reventador [E45]	SOCAVAMIENTO	--	20/05/2024	Ninguna
10	Imbabura	Ibarra	Carolina	San Jerónimo-Guadual; vía Salinas - Lita km 114 [E10]	DESPLAZAMIENTO	125	22/12/2023	Ninguna
11	Esmeraldas	Quinindé	Malimpia	Malimpia, E20 pasando el basurero a mano derecha	SOCAVAMIENTO	30	03/04/2023	Ninguna
12	Morona Santiago	Limón Indanza	Yunganza (Cab. En el rosario)	Km 35, El Rosario, vía Bella Unión - Limón [E45]	DESPLAZAMIENTO	30	04/03/2023	Ninguna
13	Manabí	Puerto López	Salango	La Rinconada 5 Cerros, vía Puerto López - Santa Elena [E15].	HUNDIMIENTO	4	28/08/2022	Ninguna
14	Manabí	Sucre	Leonidas Plaza	Km 19, San Agustín-Tosagua [E-383]	SUBSIDENCIA	150	14/08/2022	Ninguna
15	Pichincha	Mejía	Manuel Cornejo A.	km 38 + 600, vía Alóag - Unión del Toachi [E20]	HUNDIMIENTO	15	25/02/2022	Ninguna
16	Esmeraldas	Quinindé	Rosa Zarate (Quinindé)	Km 68 Los Vergeles, vía Esmeraldas - Quinindé [E20]	HUNDIMIENTO	40	8/02/2022	Ninguna
17	Imbabura	Ibarra	Carolina	San Jerónimo; vía Salinas - Lita [E 10]	DESPLAZAMIENTO	225	22/12/2021	1.- Ruta desde la E10 Guallupe - San Juan de Lachas (Carchi) - por la E 182 Gualchan - Chical - Maldonado - Tulcán - Ibarra , 2.- Para vehículos livianos, E10 desde San Jerónimo - Buenos Aires - Cahuasqui - Tumbabiro.
18	Cañar	Cañar	Ingapírca	Vía El tambo - Ingapírca - Honorato Vásquez km 8+100, km 15	DESPLAZAMIENTO	100	24/11/2021	Ninguna
19	Napo	El Chaco	Gonzalo Díaz De Pineda (El Bombón)	San Rafael, Piedra Fina, San Luis, San Carlos, Vía Y de Baeza-Lago Agrio [E45]	SOCAVAMIENTO	1040	2/02/2020	Lago Agrio - Coca - Y de Narupa - Tena - Ambato - Quito

REPORTE DE MONITOREO DE AMENAZAS Y EVENTOS ADVERSOS - No. 0132

Fecha y Hora de actualización: sábado, 07 de marzo de 2026 - 09:25:35 / Página 10 de 11

08 VÍAS DE SEGUNDO ORDEN CERRADAS:

No.	Provincia	Cantón	Parroquia	Sector/Vía	Evento Adverso	Afectación (mts lineales)	Fecha del evento	Vías alternas
1	Esmeraldas	Quinindé	Rosa Zárate	Loma 2	DESPLAZAMIENTO	--	04/03/2026	Ninguna
2	Santo Domingo de los Tsáchilas	Santo Domingo	Zaracay	Urb.Los Ángeles.	HUNDIMIENTO	8	04/03/2026	Ninguna
3	Esmeraldas	Quinindé	Rosa Zárate	Recinto San Ramón, a la altura del Km 2½	HUNDIMIENTO	--	04/03/2026	Ninguna
4	El Oro	Zaruma	Arcapamba	Arcapamba, vía Paccha - Zaruma [E-585]	DESPLAZAMIENTO	100	19/02/2026	Los Pinos - Huertas - Arcapamba, [E-585]
5	Santa Elena	Salinas	Anconcito	Vía al Puerto Pesquero	SOCAVAMIENTO	5	14/03/2023	Ninguna
6	Pichincha	Quito	Conocoto	Calles Hermano Miguel y Panzaleo, cruce de vías	SOCAVAMIENTO	30	28/02/2022	Ninguna
7	Azuay	Nabón	Nabón	Rosas, Bellavista, Tamboloma, Chunazana	DESPLAZAMIENTO	50	14/03/2021	Corraleja-Yasudel-Susudel
8	Imbabura	Pimampiro	Pimampiro, Cabecera Cantonal	San José de Aloburo	DESPLAZAMIENTO	500	09/11/2021	Vía Narchimbuela - Pimampiro

02 VÍAS DE SEGUNDO ORDEN PARCIALMENTE HABILITADAS:

No	Provincia	Cantón	Parroquia	Sector/Vía	Evento Adverso	Afectación (mts lineales)	Fecha del evento	Vías alternas
1	El Oro	Atahualpa	Cordoncillo	Los Pinos, vía Cordoncillo - Huertas [E-585]	DESPLAZAMIENTO	10	04/03/2026	Ninguna
2	Napo	Tena	Ahuano	Ahuano, vía Ahuano-Campana Cocha	SOCAVAMIENTO	150	02/07/2024	Ninguna

10 VÍAS DE TERCER ORDEN CERRADAS:

No.	Provincia	Cantón	Parroquia	Sector/Vía	Evento Adverso	Afectación (mts lineales)	Fecha del evento	Vías alternas
1	Morona Santiago	Santiago	Copa	A 1 kilómetro del Centro Parroquial, vía Partidero-Copal	DESPLAZAMIENTO	60	05/03/2026	Méndez-La Dolorosa-Copal
2	Los Ríos	Babahoyo	Caracol	rcto. Las Garzas, rcto. La Uva, rcto. San Vicente, rcto. Nueva Fortuna, rcto. Vicente Rocafuerte, rcto. Bodeguita, río Caracol	INUNDACIÓN	350	04/03/2026	vía Amparo hacia el rcto. Las Garzas
3	Loja	Celica	Pózul	Pózul	INUNDACIÓN	20	27/02/2026	Ninguna
4	Morona Santiago	Pablo Sexto	Pablo Sexto	Río Namakim	EROSIÓN HÍDRICA	--	22/01/2026	Namakim-Huamboya-Pablo Sexto.
5	Los Ríos	Ventanas	Zapotal	cerca a la entrada de CTE - UREM	HUNDIMIENTO	20	13/01/2026	Ninguna
6	Orellana	La Joya de los Sachas	San Sebastián del Coca	Sardinas, vía Sardinas - Lumbaqui	EROSIÓN HÍDRICA	--	09/01/2026	Ninguna
7	Pichincha	Mejía	Tambillo	Ushco, vía Tambillo - Panamericana Sur	INUNDACIÓN	20	10/04/2022	Ninguna
8	Pichincha	Mejía	Manuel Cornejo Astorga (Tandapi)	Vía de ingreso a las Comunidades Peñas Blancas, El Paraíso, El Mirador y San Francisco	DESPLAZAMIENTO	140	08/02/2022	Ninguna
9	Morona Santiago	Morona	Sinaí	Playas de San Luis, vía Santa María Tunants-Playas de San Luis-Quinta Cooperativa	INUNDACIÓN	3884	02/05/2021	Ninguna
10	Azuay	Cuenca	Nulti	Pasto Romero, vía al centro Parroquial	DESPLAZAMIENTO	30	16/04/2021	Ninguna



REPORTE DE MONITOREO DE AMENAZAS Y EVENTOS ADVERSOS – No. 0132

Fecha y Hora de actualización: sábado, 07 de marzo de 2026 – 09:25:35 / Página 11 de 11

09 VÍAS DE TERCER ORDEN PARCIALMENTE HABILITADAS:

No.	Provincia	Cantón	Parroquia	Sector/Vía	Evento Adverso	Afectación (mts lineales)	Fecha del evento	Vías alternas
1	Morona Santiago	Santiago	Copa	Río Malo, vía Partidero-Copal	EROSIÓN HÍDRICA	15	05/03/2026	Ninguna
2	El Oro	Portovelo	Morales	La chorrera, Vía Morales - La Chorrera	INUNDACIÓN	7	05/03/2026	Ninguna
3	Morona Santiago	Santiago	Copa	Río Cambanaca, vía Partidero-Copal	EROSIÓN HÍDRICA	15	05/03/2026	Ninguna
4	El Oro	Arenillas	Chacras	Chacras, Vía Chacras - Balsailto	EROSIÓN HÍDRICA	5	04/03/2026	Ninguna
5	Loja	Zapotillo	Paletillas	Varios sectores	INUNDACIÓN	20	04/03/2026	Ninguna
6	Loja	Zapotillo	Garza Real	Varios sectores	INUNDACIÓN	30	04/03/2026	Ninguna
7	Chimborazo	Colta	Juan de Velasco	Tambillo Alto, vía Tambillo - Yunguilla.	DESLIZAMIENTO	300	23/02/2026	Ninguna
8	Chimborazo	Colta	Cañi	Cañi varios puntos del anillo vial Cañi - Tambillo.	HUNDIMIENTO	1000	19/02/2026	Ninguna
9	Cotopaxi	Pujilí	Pujilí	La Quesera, Cuturivi Chico - El Batán, vía Isinche La Gloria - Cuturivi Chico	HUNDIMIENTO	150	02/06/2025	Ninguna

Reporte generado por la Dirección de Monitoreo de Eventos Adversos de la Secretaría Nacional de Gestión de Riesgos.

Reporte elaborado por:

Nombre: Joao Aspiazu- Digitador Nacional de Eventos Adversos
Correo electrónico: luis.aspiazu@gestionderiesgos.gob.ec
Teléfono: 042593500 ext. 1630

Reporte revisado por:

Nombre: Javier Sarango - Analista de Monitoreo de Eventos Adversos
Correo electrónico: jose.sarango@gestionderiesgos.gob.ec
Teléfono: 042593500 ext. 1603

Para ser agregado o removido de esta lista de destinatarios, por favor envíe un correo electrónico a sala.nacional@gestionderiesgos.gob.ec

Para más información, visite nuestro sitio web: <https://www.gestionderiesgos.gob.ec/reportes-de-monitoreo-de-amenazas-y-eventos-peligrosos/>