

## REPORTE DE MONITOREO DE AMENAZAS Y EVENTOS ADVERSOS - No. 0126






Fecha y Hora de actualización: miércoles, 04 de marzo de 2026 - 09:11:48 / Página 1 de 10

Periodo de Monitoreo: Desde: 21:00 03/03/2026 Hasta: 09:00 04/03/2026

### 1. Monitoreo de amenazas

- **Amenaza en desarrollo, posible desencadenamiento de eventos adversos.**
- **Amenaza en incremento y probable materialización inminente.**
- **Amenaza dentro de los parámetros normales.**

#### PELIGRO VOLCÁNICO:

Ubicación	Nivel de alerta declarada	Situación actual	Valoración actual
 Volcán Reventador Napó	NARANJA	08:00 sin reporte de novedades.	●
 Volcán Chiles-Cerro Negro Carchí	AMARILLA	08:00 sin reporte de novedades.	●
 Volcán Sangay Morona Santiago	AMARILLA	08:00 sin reporte de novedades.	●
 Volcán Cotopaxi		08:00 sin reporte de novedades.	●
 Volcán Guagua Pichincha		08:00 sin reporte de novedades.	●

#### PELIGRO POR DESBORDAMIENTO DE CUERPOS HIDRICOS:

##### 17 cuerpos hídricos desbordados:

Provincia	Cantón	Parroquia	Sector	Nombre
Los Ríos	Urdaneta	Catarama, Cabecera Cantonal	La Irene	Catarama
Cotopaxí	Pangua	Moraspungo	Moraspungo	Calope
Santa Elena	Santa Elena	Chanduy	Estatal [E40] comuna Zapotal	Río Zapotal
Guayas	Pedro Carbo	Pedro Carbo	Varios Recintos (Las Anonas, La Palmas y Los monos)	Las Anonas
Santa Elena	Santa Elena	Chanduy	Comuna Sucre	Río Verde
Santa Elena	Santa Elena	Chanduy	Comuna Engunga	Río Grande
Los Ríos	Montalvo	Montalvo	San Vicente	Changuil
Guayas	Naranjito	Naranjito	Recinto Rocafuerte	Chimbo
Los Ríos	Montalvo	Montalvo	rcto. Sabaneta	San Pablo
Los Ríos	Babahoyo	Clemente Baquerizo	Universidad Agraria	San Pablo
Guayas	Palestina	Palestina	Varios Sectores (Las Abras, Las Cañas)	Macul
Los Ríos	Babahoyo	Pimocha	El Aromo	Babahoyo
Guayas	Daule	Daule	Varios Sectores	Pula
Guayas	Alfredo Baquerizo Moreno (Juján)	Alfredo Baquerizo Moreno (Juján)	Varios Sectores (Sector Los Amarillos, San Antonio y El Tránsito)	Los Amarillos
Guayas	Salitre (Urbina Jado)	El Salitre (Las Ramas), Cabecera Cantonal	Varios Recintos	Vinces
Los Ríos	Babahoyo	Febres Cordero (Las Juntas) (Cab. en Mata de Cacao)	Piladora Don Eduardo	Chilintomo
Los Ríos	Babahoyo	Caracol	rcto. Playas de hojarasca	Caracol

## REPORTE DE MONITOREO DE AMENAZAS Y EVENTOS ADVERSOS – No. 0126

Fecha y Hora de actualización: miércoles, 04 de marzo de 2026 - 09:11:48 / Página 2 de 10

### 18 cuerpos hídricos contendencia a subir de nivel:

Provincia	Cantón	Parroquia	Sector	Nombre
El Oro	Arenillas	Palmales	Palmales Viejo	Palmales
Esmeraldas	Atacames	La Unión	varios sectores	Atacames
Esmeraldas	Esmeraldas	5 De Agosto	El Cabezón	Esmeraldas
Esmeraldas	Esmeraldas	5 De Agosto	Los Mangos	Teaone
Esmeraldas	Quinindé	Viche	Puente de Viche	Viche
Guayas	Pedro Carbo	Pedro Carbo	Recinto Paraíso de Villao	Villao
Pastaza	Pastaza	Puyo	Puyo	Río Puyo
Los Ríos	Urdaneta	Ricaurte	La Victoria	Salampe
Guayas	Palestina	Palestina	Varios Sectores (Juanita de las Mercedes y la Mayiya)	Daule
Guayas	Naranjito	Naranjito	Vía a Papayal	Estero Papayal
Los Ríos	Palenque	Palenque	Malecón de Palenque	La Reveza
Los Ríos	Mocache	Mocache	Malecón de Mocache	Mocache
Los Ríos	Quevedo	San Camilo	Malecón de Quevedo	Quevedo
Guayas	Balzar	Balzar	Recinto Chumbo	Estero Chumbo
Guayas	Naranjito	Naranjito	Recinto El Porvenir	Milagro
Los Ríos	Vinces	Antonio Sotomayor (Cab. en Playas de Vinces)	Bahía Carrillo	Pula
Los Ríos	Babahoyo	Febres Cordero (Las Juntas) (Cab. en Mata de Cacao)	rcto. San Pedro	Las Juntas
Los Ríos	Babahoyo	Febres Cordero (Las Juntas) (Cab. en Mata de Cacao)	San Antonio	San Antonio

### PELIGRO POR INCENDIOS FORESTALES:

#### 02 incendios activos:

Provincia	Cantón	Parroquia	Sector	Afectación (Ha)	Fecha de inicio
--	--	--	--	---	--

#### 00 incendios controlados:

Provincia	Cantón	Parroquia	Sector	Afectación (Ha)	Fecha de inicio
-----------	--------	-----------	--------	-----------------	-----------------

### PELIGRO POR APERTURA O COLAPSO DE PRESAS Y REPRESAS:

Recurso	Cota mínima	Cota Actual	Cota máxima	Hora de corte	Valoración
Molino, Azuay	1990.95	1983.76	1991.00	08:00	●
Mazar, Azuay	2138.05	2152.07	2153.45	08:00	●
Daule Peripa, Guayas	70.00	116.50	85.00	00:54	●
Central Baba, Los Ríos	115.00	--	116.00	--	--
Chongón, Guayas	44.50	--	55.15	--	--
El Azúcar, Santa Elena	40.00	--	45.09	--	--
San Vicente, Santa Elena	50.00	--	58.00	--	--
La Esperanza, Manabí	53.40	60.80	66.00	08:46	●
Poza Honda, Manabí	104.29	101.90	106.51	08:46	●
Multipropósito Chone, Manabí	48.00	58.45	68.50	08:46	●
Agoyán, Tungurahua	1645.00	--	1651.00	--	--
Pucará-Pisayambo, Tungurahua	3541.00	--	3565.00	--	--

\* Medición dentro del rango aceptable en referencia a la cota máxima. existen planes de liberación de caudales que se van regulando de manera progresiva. Las instituciones responsables garantizan que no es una apertura súbita que pueda causar inundaciones en otras zonas.



# REPORTE DE MONITOREO DE AMENAZAS Y EVENTOS ADVERSOS – No. 0126

Fecha y Hora de actualización: miércoles, 04 de marzo de 2026 - 09:11:48 / Página 3 de 10

**DECLARATORIAS DE NIVELES DE ALERTA VIGENTES POR AMENAZAS Y/O EVENTOS ADVERSOS, VISITAR LA PÁGINA WEB:**

<https://www.gestionderiesgos.gob.ec/niveles-de-alertas-y-declaratorias-vigentes-establecidas-por-la->



## SITUACIÓN HIDROMETEOROLÓGICA:

**● ADVERTENCIA # 15**  
**AMENAZA: LLUVIAS Y TORMENTAS**

**VIGENCIA:** desde las 18H00 del 02 hasta las 10H00 del 06 de marzo del 2026

**DESCRIPCIÓN:** Entre la tarde del **Lunes 02 de marzo** y primeras horas del **Viernes 06 de marzo**, se registran lluvias de **intensidad fuerte a extremadamente fuerte**, principalmente en la región Litoral y localidades de la estribación occidental de la cordillera. En ciertos casos estos eventos podrían estar acompañadas de tormentas eléctricas y ráfagas de viento.

**ZONAS AFECTADAS:**

**Región Litoral:** Esmeraldas, Santo Domingo de los Tsáchilas, Manabí, Los Ríos, Guayas, Santa Elena y El Oro.

**Región Interandina:** Bolívar, Loja, Carchi, Imbabura, Pichincha, Cotopaxi, Chimborazo, Cañar, Azuay y Tungurahua.

**Región Amazónica:** Sucumbios, Orellana, Pastaza, Morona Santiago, Zamora Chinchipe y Napo.

**FUENTE:** INAMHI/SNGR

## PELIGRO SÍSMICO:

Fecha - Hora Local	Magnitud	Profundidad	Cercano a	Sentido por la población
--	--	--	--	--

## 2. Monitoreo de eventos adversos (emergencias y desastres)

### ZONA 1



#### Inundación

<b>Localización:</b>	Esmeraldas/Rioverde/Rioverde/ recinto Palestina.
<b>Antecedentes:</b>	El 04/02/2026, por lluvias registradas la mañana, se registró el desbordamiento del estero Palestina inundando el sector.
<b>Situación actual:</b>	GAD Cantonal Rioverde informa que, al momento el estero se encuentra normal, las familias se encuentran pernoctando en sus viviendas y no se presencian lluvias al momento.
<b>Afectaciones:</b>	- 420 familias, 1788 personas afectadas. - 400 viviendas afectadas.
<b>Acciones de respuesta:</b>	GAD Cantonal Rioverde continúa realizando inspecciones en todo el cantón para identificar nuevas afectaciones. SNGR realizó la entrega de Asistencia Humanitaria, y se mantiene activa en caso que la UGR solicite entrega de asistencia humanitaria en los sectores afectados.
<b>Fuentes de información:</b>	SNGR CZ1 Umeva Esmeraldas/Alcalde Rioverde/Cuerpo de Bomberos Rioverde.



**REPORTE DE MONITOREO DE AMENAZAS Y EVENTOS ADVERSOS – No. 0126**

Fecha y Hora de actualización: miércoles, 04 de marzo de 2026 - 09:11:48 / Página 4 de 10



**SISMO**

<b>Localización:</b>	Esmeraldas/Varios Cantones
<b>Antecedentes:</b>	<p>El 25/04/2025, se registró un sismo de magnitud 6,1 MLv, con epicentro a 8.4km de Esmeraldas y una profundidad de 30 km, que se sintió en todos los cantones de la provincia, de manera muy fuerte en el cantón Esmeraldas, de manera fuerte en Eloy Alfaro, Atacames, Muisne, Quinindé, Rioverde y San Lorenzo.</p> <p>Asimismo, el sismo fue percibido de manera moderada en cantones de las provincias de Manabí y Guayas, y de forma leve en cantones de Santo Domingo de Los Tsáchilas, Los Ríos, Imbabura, Cotopaxi y Tungurahua.</p> <p>El COE Provincial sesionó el 01/05/2025 a las 17:00.</p>
<b>Situación actual:</b>	<p>De acuerdo al levantamiento de información realizado por el Miduvi se registró un incremento de viviendas afectadas en el cantón de Esmeraldas.</p> <p>Actualmente, se registran 7 familias (27 personas) ubicadas en el alojamiento temporal Ex Escuela Guillermina Díaz de Plaza. El COE Provincial Esmeraldas, así como los COEs Cantonales de Esmeraldas, Atacames, Rioverde y Muisne continúan activos.</p> <p>Se ha reportado 510 atenciones de las cuales 53 son cubiertas por brigadas de establecimientos de salud, 235 por atenciones extramurales, 210 en el Alojamiento temporal y el Servicio de Atención de Salud Móvil registró 12 llamadas de emergencia, mismas que fueron solventadas por soporte telefónico, traslados hacia establecimientos de salud y atenciones en el sitio.</p>
<b>Afectaciones:</b>	<p><b>Cantón Esmeraldas</b></p> <ul style="list-style-type: none"> <li>- 510 personas atendidas (atención en centros de salud).</li> <li>- 1661 familias afectadas (8920 personas)(evaluación preliminar).</li> <li>- 4809 viviendas afectadas (evaluación preliminar).</li> <li>- 1.007 familias damnificadas (2.310 personas)</li> <li>- 49 personas heridas (heridas en la cabeza y golpes).</li> <li>- 45 bienes públicos afectados.</li> <li>- 90% de energía eléctrica afectada (restablecida 100%)</li> <li>- 90% del servicio de telecomunicaciones afectado (restablecida 100%)</li> <li>- 4 bienes privados afectados (1. Edificio de La Mutualista, 2. Edificio de Cruz Roja Ecuatoriana, 3. Hotel Colón, 4. Edificio Particular en las calles Espejo y Sucre)</li> <li>- 24 establecimientos turísticos afectados.</li> <li>- 25 bienes patrimoniales afectados (CCE Esmeraldas y Museo Esmeraldas)</li> <li>- 21 Unidades Educativas afectadas</li> <li>- 1 puente a desnivel afectado (parroquia 5 de Agosto)</li> <li>- 7 Centros de Salud afectados</li> <li>- 20 metros de vía afectada de segundo orden (sector Libertad) habilitada.</li> <li>- 20 metros de vía afectada de tercer orden (sector El Tigre) habilitada.</li> </ul> <p><b>Cantón Muisne</b></p> <ul style="list-style-type: none"> <li>- 32 familias damnificadas (81 personas) (evaluación preliminar)</li> <li>- 21 familias afectadas (92 personas)</li> <li>- 37 viviendas afectadas (evaluación preliminar)</li> <li>- 4 bienes públicos afectados (GAD C Muisne, Camal Municipal, Coliseo, Oficina de Turismo)</li> <li>- 6 Unidades Educativas afectadas</li> <li>- 20 metros de vía afectada tercer orden (El Salto - Muisne)</li> <li>- 1 puente peatonal afectado</li> </ul> <p><b>Cantón Rioverde</b></p> <ul style="list-style-type: none"> <li>- 40 familias afectadas (160 personas) (evaluación preliminar)</li> <li>- 270 viviendas afectadas (evaluación preliminar)</li> <li>- 1 Unidad Educativa afectada</li> <li>- 2 establecimientos turísticos afectados.</li> </ul> <p><b>Cantón Quinindé</b></p> <ul style="list-style-type: none"> <li>- 1 familia afectada (4 personas) (evaluación preliminar)</li> <li>- 32 viviendas afectadas (evaluación preliminar)</li> <li>- 1 puente afectado.</li> </ul> <p><b>Cantón Atacames</b></p> <ul style="list-style-type: none"> <li>- 52 familias afectadas (208 personas) (evaluación preliminar)</li> <li>- 40 viviendas afectadas (evaluación preliminar)</li> <li>- 80% de energía eléctrica afectada (restablecido)</li> <li>- 8 Unidades Educativas afectadas</li> </ul> <p><b>Cantón Eloy Alfaro</b></p> <ul style="list-style-type: none"> <li>- 37 familias afectadas (123 personas) (evaluación preliminar)</li> </ul>



REPORTE DE MONITOREO DE AMENAZAS Y EVENTOS ADVERSOS – No. 0126

Fecha y Hora de actualización: miércoles, 04 de marzo de 2026 – 09:11:48 / Página 5 de 10

<b>Acciones de respuesta:</b>	- 172 viviendas afectadas (evaluación preliminar) El 22/07/2025 <b>MTT2:</b> Ministerio de Salud Pública (MSP) continúa activo, se encuentra al pendiente a solicitudes de atención médica en el AT "Escuela General Guillermina Díaz de Plaza". <b>MTT4:</b> SNGR realizó la entrega de Asistencia Humanitaria en el cantón Eloy Alfaro, en la parroquia Pampanal de Bolívar. Ministerio de Inclusión Económica y Social. SNGR realiza seguimiento al Alojamiento Temporal "Escuela General Guillermina Díaz de Plaza". <b>MTT7:</b> El Ministerio de Desarrollo Urbano y Vivienda (Miduvi) se mantiene activa realizando evaluaciones de infraestructuras afectadas por el evento. <b>GT2:</b> PPNN, brinda seguridad en los sectores afectados y en el alojamiento temporal activo.
<b>Fuentes de información:</b>	SNGR CZ1 Umeva Imbabura – Carchi – Esmeraldas/SIS ECU 911/SNDGIRD

ZONA 2



Erosión Hídrica

<b>Localización:</b>	Napo/El Chaco/Gonzalo Díaz De Pineda (El Bombón)/San Rafael, Piedra Fina 2, San Luis, San Carlos, vía Y de Baeza-Lago Agrio [E45].
<b>Antecedentes:</b>	Debido al proceso erosivo desarrollado desde febrero del 2020, el río Quijos (Alto Coca) mantiene en riesgo a varias viviendas y sectores estratégicos, tales como: la Red Estatal Vial [E45], Hidroeléctrica Coca Codo Sinclair, tuberías de SOTE, Poliducto Shushufindi – Quito y OCP. Se mantiene la declaratoria emitida mediante resolución SGR-058-2021 de cambiar el nivel de alerta Naranja a Roja. El 11/02/2023, MTOP declaró emergencia la RVE E45, afectada por la erosión regresiva del río. EL COE Chaco está activo.
<b>Situación actual:</b>	La vía de primer orden esta cerrada por los daños en las planchas del puente sobre el río Marker. Ruta alterna: Narupa-Coca-Lago Agrio-Y de Narupa-Y de Baeza-Quito y viceversa. El frente de erosión se encuentra en la abscisa 3+600, durante 176 días (25/01/2026). Por precaución, ante el avance de la erosión hídrica en San Luis, 10 familias finalizaron el proceso de evacuación. Estas familias están unas en familias de acogida y otras familias a propiedades de las mismas familias ubicadas en las provincias de Sucumbios, Orellana y Pichincha.
<b>Afectaciones:</b>	Desde el 2020 a la fecha las afectaciones son las siguientes: - 988 Personas Afectadas indirectas. - 61 Personas Damnificadas. (las fichas EVIN de las 10 familias están en proceso de sistematización) - 77 Personas Afectadas. - 74 Personas Evacuadas. - 6 familias en proceso de evacuación - 5 Viviendas destruidas. - 18 Viviendas afectadas. (con grietas) - 1290 Metros de vía afectadas. - 1 escuela afectada de manera estructural (fisuras) y funcional. - 1 Centro de Salud afectado. (tiene fisuras) (no esta operativo por la pérdida de la vía en San Carlos) - 6 Bienes públicos afectados: 3 corresponden al fenómeno de erosión (rotura de tuberías: SOTE, Poliducto y OCP por el hundimiento ocurrido el 07/04/2020); 1 tubería de agua potable de San Luis y 1 Torre de soporte de tubería tipo H e infraestructura eléctrica. (02/07/2025) - 6 Puentes destruidos: Puente sobre el río Montana, Puente Ventana 2, Puente Piedra Fina 2, Puente sobre el río Marker, Puente colgante San Carlos y puente sobre el río Loco (11/08/2025). - 6 Bienes privados afectados: fueron afectados al intentar cruzar el río Marker un bus interprovincial (trans Esmeraldas) (05/09/2023), un camión (10/09/2023), bus interprovincial (Zaracay)(14/09/2023), camioneta (30/10/2023), tráiler y un bus de la Cooperativa Putumayo (24/11/2023) - 100,03 ha de Cultivo perdido - 3448 Animales de granja afectados y muertos
<b>Acciones de respuesta:</b>	MIT junto con OCP Ecuador, Petroecuador, CELEC EP y apoyo de la Prefectura de Sucumbios y GAD Municipal de Gonzalo Pizarro se mantienen con los trabajos para habilitar la vía Comisión Ejecutora Rio Coca de CELEC EP continúan con la construcción de las obras temporales y permanentes como en dique permeable que reporta con fecha 21/12/2025, un avance del 88,50%, esta estructura se esta desarrollado conjuntamente por CELEC EP y el Cuerpo de Ingenieros del Ejército de los Estados Unidos (USACE). GAD Municipal de El Chaco levantó las fichas EVIN y al momento se encuentra en proceso de sistematización. Policía Nacional realiza el control vehicular.



**REPORTE DE MONITOREO DE AMENAZAS Y EVENTOS ADVERSOS – No. 0126**

Fecha y Hora de actualización: miércoles, 04 de marzo de 2026 - 09:11:48 / Página 6 de 10

<b>Fuentes de información:</b>	SNGR CZ2 Umeva Napo-Orellana/SNGR CZ2/UGR GAD El Chaco/MDG/Comunidad/CELEC EP/ECU 911/Cuerpo de Bomberos El Chaco
--------------------------------	---

**ZONA 5**



**Inundación**

<b>Localización:</b>	Guayas/Milagro/Ernesto Seminario, Roberto Astudillo y Mariscal Sucre (Huaques) / Varios Sectores (Calle Bolívar, Mercado la Dolorosa, Bolívar y Olmedo, Gracias Moreno, Juan Montalvo, Av. 9 de Octubre, Av. Chile, Venecia Central, Chontilla y Las Cachotes, San Miguel 1, San Miguel, 2 y San Miguel 3, Unidad Sur, Los Tamarindos, San José y Unidad Norte
<b>Antecedentes:</b>	El 23/02/2026, por causa de las lluvias registradas la tarde y noche, se produjo el desbordamiento del río Milagro lo que ocasionó que varias viviendas se vieran afectadas con el ingreso de agua. La SNGR informó que se ha activado el alojamiento temporal en la Unidad Educativa Teniente Hugo Ortiz el 25/02/2026, el cual albergaba a ocho familias y veintiocho personas, y que se ejecutó la entrega de asistencia humanitaria en el sector San Miguel
<b>Situación actual:</b>	La SNGR informa que el alojamiento temporal instalado en la Unidad Educativa Teniente Hugo Ortiz alberga actualmente a tres familias (once personas), mientras que nueve familias (veintisiete personas) se han retirado del lugar. Asimismo, se efectuó la entrega de asistencia humanitaria en el albergue. En la Unidad Educativa 17 de Septiembre, las dieciocho familias (sesenta y cuatro personas) que permanecían en el sitio se retiraron; actualmente, permanecen cincuenta y cinco familias (ciento noventa y un personas). Las afectaciones corresponden al ingreso de agua y daños parciales en áreas externas, sin comprometer infraestructura crítica. El río Milagro y el estero San Miguel mantienen una tendencia sostenida a la disminución de su caudal.
<b>Afectaciones:</b>	<b>Parroquia Rural Roberto Astudillo</b> - 480 familias, 1940 personas afectadas - 450 viviendas afectadas (por acumulación e ingreso de agua) - 1 Centro de Salud afectado (ingreso de agua) - calles y avenidas con acumulación de agua - 73 familias, 252 personas se encuentran albergadas en La Unidad Educativa 17 de Septiembre - 55 familias, 191 personas se encuentran albergadas en La Unidad Educativa 17 de Septiembre - 3 familias, 11 personas se encuentran albergadas en La Unidad Educativa Teniente Hugo Ortiz
<b>Acciones de respuesta:</b>	La SNGR realizó la entrega de asistencia humanitaria El COE Cantonal se encuentra activo desde la noche del 23/02/2026. GAD Cantonal realizó recorridos en los sectores afectados y en conjunto con FFAA realizaron la entrega de galones de agua y traslado de personas hasta el Alojamiento Temporal IESS realiza la inspección de la novedad SNGR se encuentra en territorio. La Coordinación Zonal en conjunto con VPC evalúa la situación en diversos sectores que levantó el informe técnico para atención por Excepcionalidad y entrega de asistencia humanitaria. Se mantiene monitoreo del seguimiento a la atención al evento ACT realiza el control del tránsito vehicular
<b>Fuentes de información:</b>	SNGR CZ5 Umeva Guayas/GAD Cantonal Milagro/FFAA.

**ZONA 6**



**Aluvión**

<b>Localización:</b>	Chimborazo/Alausí/Alausí/al lado del barrio Chitaquiz, vía Alausí - Chunchi - Cuenca [E-35]
<b>Antecedentes:</b>	Debido a las lluvias registradas el 18/02/2026 en el sector, se reportó el descenso de material lodoso y sedimentos (flujo de lodo) que afectó áreas del sector aledaño al barrio Chitaquiz. El material arrastrado se desplazó hacia zonas habitadas. En el sitio se encuentra maquinaria del GADM de Alausí, realizando labores de remoción y mitigación. La vía de primer orden continúa cerrada.
<b>Situación actual:</b>	Vías Alternas: Guamote - García Moreno - Sibambe - Guasuntos - Cherlo - Charicando. Tixán - Pueblo Viejo - Alausí ( para vehículos hasta 3.5 toneladas.)
<b>Afectaciones:</b>	- 7 personas atendidas; - 4 personas heridas con politraumatismos (estables). - 3 personas afectadas (1 persona con crisis hipertensiva y 2 personas con crisis de ansiedad)



**REPORTE DE MONITOREO DE AMENAZAS Y EVENTOS ADVERSOS – No. 0126**

Fecha y Hora de actualización: miércoles, 04 de marzo de 2026 - 09:11:48 / Página 7 de 10

<p><b>Acciones de respuesta:</b></p>	<ul style="list-style-type: none"> <li>- Familias afectadas (en evaluación).</li> <li>- Viviendas afectadas (en evaluación).</li> <li>- 5 bienes públicos afectados (cementerio municipal, canal de hormigón, unidad judicial, 2 postes de energía eléctrica).</li> <li>- vías de segundo orden afectadas (cerradas).</li> <li>- 200 m vía de primer orden afectada (cerrada)</li> </ul> <p>COE cantonal emitió las siguientes resoluciones:</p> <p>Resolución 1.- El COE Cantonal se declara en sesión permanente y sesionará de forma extraordinaria cuando la evolución del evento lo requiera. (Cumplida)</p> <p>Resolución 2.- Ratificar la activación inmediata y el funcionamiento continuo de todas las Mesas Técnicas del COE Cantonal. (Cumplida)</p> <p>Resolución 3.- Disponer al Cuerpo de Bomberos de Alausí, como ente coordinador de la mesa de búsqueda y rescate, junto con la Policía Nacional y las Fuerzas Armadas, la priorización de las tareas de localización, extracción y auxilio de personas atrapadas o desaparecidas en caso de existir. (Cumplida)</p> <p>Resolución 4.- Disponer a la Mesa técnica 4, coordinar la habilitación inmediata del albergue oficial identificado en la Unidad Educativa San Francisco de sales. Se debe garantizar alimentación, abrigo, salud y atención psicosocial a las personas albergadas. Además, coordinar con la Policía Nacional se brinde la seguridad del mismo. (Cumplida)</p> <p>Resolución 5.- Disponer al Ministerio de Salud Pública (MSP) la instalación de puestos de atención médica de emergencia en el albergue. (Pendiente)</p> <p>Resolución 6.- Disponer a la Unidad de Gestión de Riesgos de la Dirección de Planificación del GAD Municipal, en coordinación con Secretaría de Gestión de Riesgos y las demás mesas, el levantamiento inmediato de información oficial (EVIN) sobre: número de víctimas, personas desaparecidas, viviendas afectadas y destruidas, infraestructura pública y privada colapsada, y servicios básicos interrumpidos. (En ejecución)</p> <p>Resolución 7.- En base al principio de subsidiariedad solicitara la SNGR la activación del contingente de la asistencia humanitaria que se requiere para atender la emergencia. (En ejecución)</p> <p>Resolución 8.- Disponer a la Policía Nacional y a las Fuerza Armadas la restricción movilidad humana y tránsito, restricción de las actividades comerciales en la parroquia Matriz para labores de evaluación y limpieza. Se suspenden las actividades públicas y eventos masivos en el la cabecera cantonal para mantener las vías expeditas para los organismos de respuesta, los días jueves 19 y viernes 20 de febrero del 2026. (En ejecución)</p> <p>Resolución 9.- Disponer a la mesa de Infraestructura esencial y vivienda, liderada por Obras Públicas del GAD Municipal en coordinación con la Prefectura de Chimborazo, Gobiernos Parroquiales y MIT la habilitación de vías alternas y el desalojo de escombros en las vías principales para permitir el flujo de ayuda humanitaria y maquinaria. (En ejecución)</p> <p>Resolución 10.- Se disponga al Ministerio de Educación mediante la coordinación del Distrito Alausí Chunchi, la suspensión de las clases en la parroquia matriz del cantón Alausí, los días jueves 19 y viernes 20 de febrero del 2026. (Cumplida)</p> <p>Resolución 11.- Disponer a la Unidad de Comunicación del GAD Municipal la difusión permanente de información oficial, veraz y oportuna a través de los canales oficiales, evitando la propagación de rumores. (Cumplida)</p> <p>Resolución 12.- Disponer a la Dirección de Obras públicas la limpieza de canales y cunetas de la zona alta de la zona alta del sector Shushilcon. (En ejecución)</p> <p>Resolución 13.- Disponer a la POLICIA Nacional y Fuerzas armadas realicen la vigilancia de los bienes inmuebles de las familias albergadas. (En ejecución)</p> <p>Resolución 14.- Establecer a la ex escuela Polidoro Arellano perteneciente a la Unidad Educativa Ciudad de Alausí como centro de acopio para recibir donaciones y la ayuda humanitaria, de manera temporal. Se habilitó en el GAD Cantonal. (En ejecución)</p> <p>SNGR mantiene el monitoreo permanente.</p>
<p><b>Fuentes de información:</b></p>	<p>SNGR CZ3 Umeva Chimborazo/UGIAR/PPNN/MSP</p>

**ZONA 8**

**Incendio Estructural**

## REPORTE DE MONITOREO DE AMENAZAS Y EVENTOS ADVERSOS – No. 0126

Fecha y Hora de actualización: miércoles, 04 de marzo de 2026 – 09:11:48 / Página 8 de 10



<b>Localización:</b>	Guayas/Guayaquil/Rocafuerte/Chile y Sucre.
<b>Antecedentes:</b>	Por causas desconocidas, se suscitó un incendio estructural en un edificio del centro de la ciudad. Cuerpo de Bomberos Guayaquil informó que se declaró alarma 3. El fuego fue en un local comercial dividido en tres locales y el mismo no se ha extendido a otras edificaciones confirmó Cuerpo de Bomberos Guayaquil, pero de igual manera procedió a evacuar a personas de los edificios colindantes. SNGR informó que en conjunto con Voluntariado de Protección Civil se evacuó aproximadamente a 20 personas del sitio.
<b>Situación actual:</b>	Cuerpo de Bomberos de Guayaquil informa que el incendio se encuentra totalmente liquidado. Al momento, en el sitio permanecen las Fuerzas Armadas realizando patrullajes preventivos, la Policía Nacional en labores de resguardo y seguridad perimetral, y la ATM ejecutando control y ordenamiento del tránsito vehicular en la zona intervenida.
<b>Afectaciones:</b>	-1 persona herida (bombero) -13 personas afectadas (que han inhalado humo, pero han sido tratadas en el sitio.) -20 personas evacuadas -3 bienes privados afectados (locales comerciales y bodegas).
<b>Acciones de respuesta:</b>	Cuerpos de Bombero de Guayaquil en conjunto con el apoyo de Bomberos de Samborondón, Daule, Isidro Ayora, Yaguachi, Nobol y Simón Bolívar realizaron trabajos en la liquidación del flagelo. MSP colaboró con asistencia prehospitalaria y trasladó a una persona herida una casa de salud. FFAA brinda seguridad ciudadana. SNGR presente en punto con VPC quienes apoyan a evacuar a las personas. ATM brinda seguridad y control vehicular. PRO-Animal realizó rescates de mascotas. PPNN brinda seguridad ciudadana. Cuerpo de Bomberos de Guayaquil realiza trabajos de extinción del flagelo.
<b>Fuentes de información:</b>	SNGR CZ8- Umeva Guayas/ATM/PPNN/CB Guayaquil/ Segura EP.



### Incendio Estructural

<b>Localización:</b>	Guayas/Guayaquil/Ayacucho/calles Cuenca 102 y Eloy Alfaro - Centro Comercial Multicomercio.
<b>Antecedentes:</b>	Por causas desconocidas el 11/02/2026, en horas de la mañana se reportó un incendio estructural en el tercer piso del Centro Comercial Multicomercio. Fue controlado ese mismo mediodía, pero se reactivó posteriormente por explosiones de baterías de litio almacenadas en bodega, esto provocó el colapso parcial del edificio. Se estableció el PMU y se evacuaron edificaciones cercanas. El Cuerpo de Bomberos de Guayaquil contó con el apoyo de Bomberos de otros cantones, los cuales se retiraron cuando el incendio fue controlado. Se mantiene un perímetro de seguridad de 100 metros.
<b>Situación actual:</b>	Cuerpo de Bomberos de Guayaquil informa que el incendio se encuentra controlado, no obstante, persisten puntos localizados de temperatura donde continúan las labores de enfriamiento. CNEL realizó trabajos de reconexión del servicio eléctrico en el sector. SNGR realizó el levantamiento de información de las familias afectadas a través de la herramienta EVIN. Las familias damnificadas se encuentran en casa de acogida.
<b>Afectaciones:</b>	-52 personas con atención prehospitalaria (afectaciones leves a su salud: 1 bombero herido con quemaduras leves por fricción y 51 personas que inhalaron humo durante los primeros días del evento). -76 familias evaluadas -33 familias afectadas (33 personas afectadas - dato preliminar-). -43 familias damnificadas (50 personas de los departamentos dentro del edificio destruido - dato preliminar-) -30 viviendas destruidas (departamentos dentro del edificio -dato preliminar-) -2 bienes privados afectados (Edificio colapsado y una bodega destruida - dato preliminar-)
<b>Acciones de respuesta:</b>	CNEL efectuó la reconexión del servicio eléctrico en el sector. SNGR realizó el respectivo levantamiento de información de las familias a través de la herramienta EVIN SNGR en conjunto con VPC, MDH, participan en el PMU y se mantienen en el seguimiento permanente del evento. Cuerpo de Bomberos Guayaquil se mantiene realizando trabajos de enfriamiento de la estructura. MSP se mantiene en el sitio apoyando en asistencia prehospitalaria. PPNN, ATM y FFAA. Se mantienen realizando trabajos de seguridad y control de acceso.
<b>Fuentes de información:</b>	SNGR CZ8- Umeva Guayas/Cuerpo de Bomberos de Guayaquil/ECU-911 Samborondón/Segura EP/ATM/SNGR - VPC Guayas

### 3. Monitoreo de estado de vías afectadas por eventos adversos

## REPORTE DE MONITOREO DE AMENAZAS Y EVENTOS ADVERSOS - No. 0126

Fecha y Hora de actualización: miércoles, 04 de marzo de 2026 - 09:11:48 / Página 9 de 10

### 01 VÍAS DE PRIMER ORDEN CERRADAS:

No.	Provincia	Cantón	Parroquia	Sector/Vía	Evento adverso	Afectación (mts lineales)	Fecha del evento	Vías alternas
1	Napo	El Chaco	Gonzalo Díaz de Pineda	Puente sobre el río Loco, vía El Chaco - Lago Agrío[E45]	EROSIÓN HIDRICA	250	01/07/2025	Lago Agrío - Coca - Narupa - Tena- Ambato- Quito.

### 12 VÍAS DE PRIMER ORDEN PARCIALMENTE HABILITADAS:

No.	Provincia	Cantón	Parroquia	Sector/Vía	Evento adverso	Afectación (mts lineales)	Fecha del evento	Vías alternas
1	Azuay	Cuenca	Molleturo	Km 53, vía Cuenca-Molleturo [E-582]	SOCAVAMIENTO	25	02/01/2025	vía Cuenca-Girón-Pasaje.
2	Napo	El Chaco	Gonzalo Díaz de Pineda	Piedra Fina, vía El Chaco-Reventador [E45]	SOCAVAMIENTO	--	20/05/2024	Ninguna
3	Imbabura	Ibarra	Carolina	San Jerónimo-Guadual; vía Salinas - Lita km 114 [E10]	DESLIZAMIENTO	125	22/12/2023	Ninguna
4	Esmeraldas	Quinindé	Malimpia	Malimpia, E20 pasando el basurero a mano derecha	SOCAVAMIENTO	30	03/04/2023	Ninguna
5	Morona Santiago	Limón Indanza	Yunganza (Cab. En el rosario)	Km 35, El Rosario, vía Bella Unión - Limón [E45]	DESLIZAMIENTO	30	04/03/2023	Ninguna
6	Manabí	Puerto López	Salango	La Rinconada 5 Cerros, vía Puerto López - Santa Elena [E15].	HUNDIMIENTO	4	28/08/2022	Ninguna
7	Manabí	Sucre	Leonidas Plaza	Km 19, San Agustín-Tosagua [E-383]	SUBSIDENCIA	150	14/08/2022	Ninguna
8	Pichincha	Mejía	Manuel Cornejo A.	km 38 + 600, vía Alóag - Unión del Toachi [E20]	HUNDIMIENTO	15	25/02/2022	Ninguna
9	Esmeraldas	Quinindé	Rosa Zarate (Quinindé)	Km 68 Los Vergeles, vía Esmeraldas - Quinindé [E20]	HUNDIMIENTO	40	8/02/2022	Ninguna
10	Imbabura	Ibarra	Carolina	San Jerónimo; vía Salinas - Lita [E 10]	DESLIZAMIENTO	225	22/12/2021	1.- Ruta desde la E10 Guallupe - San Juan de Lachas (Carchi) - por la E 182 Gualchan - Chical - Maldonado - Tulcán - Ibarra , 2.- Para vehículos livianos, E10 desde San Jerónimo - Buenos Aires - Cahuasqui - Tumbabiro.
11	Cañar	Cañar	Ingapirca	Vía El tambo - Ingapirca - Honorato Vásquez km 8+100, km 15	DESLIZAMIENTO	100	24/11/2021	Ninguna
12	Napo	El Chaco	Gonzalo Díaz De Pineda (El Bombón)	San Rafael, Piedra Fina, San Luis, San Carlos, Vía Y de Baeza-Lago Agrío [E45]	SOCAVAMIENTO	1040	2/02/2020	Lago Agrío - Coca - Y de Narupa - Tena - Ambato - Quito

### 4 VÍAS DE SEGUNDO ORDEN CERRADAS:

No.	Provincia	Cantón	Parroquia	Sector/Vía	Evento Adverso	Afectación (mts lineales)	Fecha del evento	Vías alternas
1	Santa Elena	Salinas	Anconcito	Vía al Puerto Pesquero	SOCAVAMIENTO	5	14/03/2023	Ninguna
2	Pichincha	Quito	Conocoto	Calles Hermano Miguel y Panzaleo, cruce de vías	SOCAVAMIENTO	30	28/02/2022	Ninguna
3	Azuay	Nabón	Nabón	Rosas, Bellavista, Tamboloma, Chunazana	DESLIZAMIENTO	50	14/03/2021	Corraleja-Yasudel-Susudel
4	Imbabura	Pimampiro	Pimampiro, Cabecera Cantonal	San José de Aloburo	DESLIZAMIENTO	500	09/11/2021	Vía Narchimbuela - Pimampiro

### 01 VÍAS DE SEGUNDO ORDEN PARCIALMENTE HABILITADAS:

## REPORTE DE MONITOREO DE AMENAZAS Y EVENTOS ADVERSOS - No. 0126

Fecha y Hora de actualización: miércoles, 04 de marzo de 2026 - 09:11:48 / Página 10 de 10

No	Provincia	Cantón	Parroquia	Sector/Via	Evento Adverso	Afectación (mts lineales)	Fecha del evento	Vías alternas
1	Napo	Tena	Ahuano	Ahuano, vía Ahuano-Campana Cocha	SOCAVAMIENTO	150	02/07/2024	Ninguna

### 07 VÍAS DE TERCER ORDEN CERRADAS:

No.	Provincia	Cantón	Parroquia	Sector/Via	Evento Adverso	Afectación (mts lineales)	Fecha del evento	Vías alternas
1	Morona Santiago	Pablo Sexto	Pablo Sexto	Rio Namakim	EROSIÓN HÍDRICA	--	22/01/2026	Namakim-Huamboya-Pablo Sexto.
2	Los Ríos	Ventanas	Zapotal	cerca a la entrada de CTE - UREM	HUNDIMIENTO	20	13/01/2026	Ninguna
3	Orellana	La Joya de los Sachas	San Sebastián del Coca	Sardinas, vía Sardinas - Lumbaquí	EROSIÓN HÍDRICA	--	09/01/2026	Ninguna
4	Pichincha	Mejía	Tambillo	Ushco, vía Tambillo - Panamericana Sur	INUNDACIÓN	20	10/04/2022	Ninguna
5	Pichincha	Mejía	Manuel Cornejo Astorga (Tandapi)	Vía de ingreso a las Comunidades Peñas Blancas, El Paraíso, El Mirador y San Francisco	DESPLAZAMIENTO	140	08/02/2022	Ninguna
6	Morona Santiago	Morona	Sinaí	Playas de San Luis, vía Santa María Tunants-Playas de San Luis-Quinta Cooperativa	INUNDACIÓN	3884	02/05/2021	Ninguna
7	Azuay	Cuenca	Nulti	Pasto Romero, vía al centro Parroquial	DESPLAZAMIENTO	30	16/04/2021	Ninguna

### 01 VÍAS DE TERCER ORDEN PARCIALMENTE HABILITADAS:

No.	Provincia	Cantón	Parroquia	Sector/Via	Evento Adverso	Afectación (mts lineales)	Fecha del evento	Vías alternas
1	Cotopaxi	Pujilí	Pujilí	La Quesera, Cuturivi Chico - El Batán, vía Isínche La Gloria - Cuturivi Chico	HUNDIMIENTO	150	02/06/2025	Ninguna

Reporte generado por la Dirección de Monitoreo de Eventos Adversos de la Secretaría Nacional de Gestión de Riesgos.

#### Reporte elaborado por:

Nombre: Jorge Dután - Digitador Nacional de Eventos Adversos  
Correo electrónico: [jorge.dutan@gestionderiesgos.gob.ec](mailto:jorge.dutan@gestionderiesgos.gob.ec)  
Teléfono: 042593500 ext. 1630

#### Reporte revisado por:

Nombre: Cristian Mazorra - Analista de Monitoreo de Eventos Adversos  
Correo electrónico: [cristian.mazorra@gestionderiesgos.gob.ec](mailto:cristian.mazorra@gestionderiesgos.gob.ec)  
Teléfono: 042593500 ext. 1603

Para ser agregado o removido de esta lista de destinatarios, por favor envíe un correo electrónico a [sala.nacional@gestionderiesgos.gob.ec](mailto:sala.nacional@gestionderiesgos.gob.ec)

Para más información, visite nuestro sitio web: <https://www.gestionderiesgos.gob.ec/reportes-de-monitoreo-de-amenazas-y-eventos-peligrosos/>