

SitRep No. 12 – Por llluvias, del 01 de enero de 2026 a la fecha - Esmeraldas

INFORME DE SITUACIÓN PROVINCIAL

Este Informe cubre el período de 01.01.2026 al 27.03.2026 20H50

El próximo SITREP será emitido en caso de suscitarse eventos relevantes

1. Puntos importantes

- Desde el 01 de enero de 2026 hasta la fecha, se han registrado **101 eventos peligrosos** por llluvias en la provincia de Esmeraldas afectando a 7 cantones y 40 parroquias, siendo los más recurrentes los siguientes: **inundación 40, deslizamientos 34, llluvias intensas 18, hundimientos 4, vendaval 3, aluvión 1 y tormenta eléctrica 1.**
- El 10/03/2026, el Consejo Cantonal de Muisne, reunido en Sesión Extraordinaria N°003-2026, resolvió declara en **ESTADO DE EMERGENCIA** al cantón Muisne, debido a las fuertes llluvias e inundaciones registradas en varias comunidades.
- El 17/03/2026 el cantón Quinindé, debido a los eventos suscitados durante la época llluviosa resolvió a través de la Resolución Nro. GADMCQ-COE-2026-002 declarar **ESTADO DE EMERGENCIA.**
- Mediante **Decreto ejecutivo Nro. 310**, firmado el 27 de febrero de 2026, por el presidente del Ecuador Daniel Noboa Azín, resuelve declarar como **prioridad nacional la ejecución articulada e inmediata de acciones de prevención, preparación, respuesta y recuperación frente a los eventos derivados de la época llluviosa 2026**, en las provincias que han sido declarados en emergencia y en las que mantiene los niveles de alerta.
- Mediante **RESOLUCIÓN Nro. SNGR-040-2026** emitida por la Secretaría Nacional de Gestión de Riesgos se resolvió:
 - Declarar por el plazo de NOVENTA (90) DÍAS, el **ESTADO DE EMERGENCIA REGIONAL** por época llluviosa a las provincias de **Esmeraldas, Guayas, Los Ríos, El Oro, Santa Elena, Manabí, Loja y Chimborazo.**
- Mediante **RESOLUCIÓN Nro. SNGR-036-2026** la Secretaría Nacional de Gestión de Riesgos declara:
 - **Mantener la Declaratoria de ALERTA ROJA** en las siguientes provincias: Esmeraldas, Los Ríos y Pichincha.
- El 12/02/2026 el COE Cantonal Esmeraldas **actualizó** la declaratoria de ALERTA AMARILLA a **ALERTA ROJA** en todo el cantón Esmeraldas, en concordancia con la Resolución Nro. 0028-2026 emitida por la Secretaría Nacional de Gestión de Riesgos.
- Los cantones con mayor afectación por la época llluviosa son: Riverde, Eloy Alfaro y Muisne.

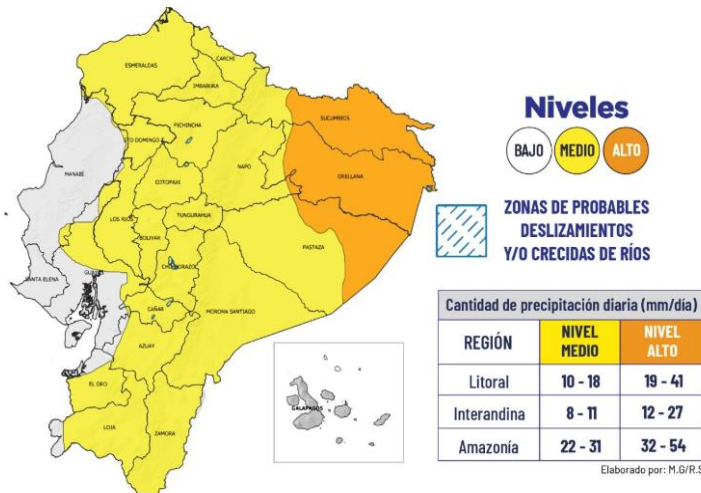
NIVEL DE
AFECTACIÓN

2

Calificación realizada con
base al Manual del COE
2017

2. Situación Hidrometeorológica actual.

De acuerdo con el **AVISO A CORTO PLAZO N°23**, se prevén llluvias distribuidas de variable intensidad en la Sierra, **sectores del interior del Litoral** y con mayor incidencia en la Amazonía, especialmente al norte de la región, entre la tarde y noche del jueves 27 y la madrugada del viernes 28 de marzo.



ZONAS AFECTADAS:

- Región Litoral:** Mayor probabilidad de llluvias en **Esmeraldas, Santo Domingo, Los Rio** y en sectores del Guayas.
- Región Interandina:** Se prevén llluvias dispersas a lo largo de la región.
- Región Amazonía:** Se esperan llluvias dispersas a escala regional, con mayor intensidad o recurrencia en **Sucumbios, Orellana y Pastaza.**

ESTADO DE CUERPOS DE AGUA.

En el seguimiento realizado por la Unidad de Monitoreo Adversos de la Provincia de Esmeraldas, al momento de la publicación de este informe, **no se registran cuerpos de agua desbordados.**

3. Eventos Peligrosos y Afectaciones - Resumen.











Del 01/01/2026 hasta la fecha, se registraron los siguientes eventos:

No.	Provincia	Nº Eventos	Inundación	Deslizamiento	Lluvias Intensas	Hundimiento	Vendaval	Tormenta Eléctrica	Aluvión (Fujos)
1	Esmeraldas	38	9	17	9	2	--	--	1
2	Quinindé	23	3	12	5	1	1	1	--
3	Eloy Alfaro	11	8	1	1	1	--	--	--
4	San lorenzo	8	4	1	3	--	--	--	--
5	Atacames	8	8	--	--	--	--	--	--
6	Rioverde	7	4	3	--	--	--	--	--
7	Muisne	6	4	--	--	--	2	--	--
Total general		101	40	34	18	4	3	1	1
			40%	34%	18%	4%	3%	1%	1%

Fuente: Unidad de Monitoreo SNGR Esmeraldas - Instituciones del SNDGIRD. 27/03/2026 - 20h50

Por los eventos detallados en la tabla anterior, se han registrado las siguientes afectaciones:

Resumen de afectaciones por sectores:

Afectación a Personas:			
	Personas afectadas:	6.669	 Personas damnificadas: 213
	Familias afectadas:	2.039	 Familias damnificadas: 138
	Heridos	1	
Afectación a Viviendas:			
	Viviendas afectadas	1.932	 Viviendas destruidas: 3
Afectación a servicios básicos esenciales e infraestructura:			
Vías afectadas (kilómetros)		Puentes	
	Primer Orden:	2,20	 Puentes afectados: 1
	Segundo Orden:	0,26	 Puentes destruidos: 1
	Tercer Orden:	0,20	
Total, Vías afectadas (kilómetros):		2,66	
Bienes públicos y privados		Infraestructura sectorial	
	Bienes públicos afectados: 2 postes de luz, 700 metros de cables, 1 transformador, CNH, Centro de Salud de Seguro Campesino, Terminar Terrestre Esmeraldas "Puerto Green".	10	 Establecimientos Educativos afectados: 4
	Bienes privados afectados:	1	 Unidades Educativas con daño funcional: 31
Salud y Atención Prehospitalaria			
	Centros de salud afectados:	8	
Medios de Vida			
	Afectación parcial:	986,46	 Animales Afectados: 23
	Afectación total o pérdida:	2623	 Animales muertos: 506
Total de superficie agrícola impactada		3.609,46	

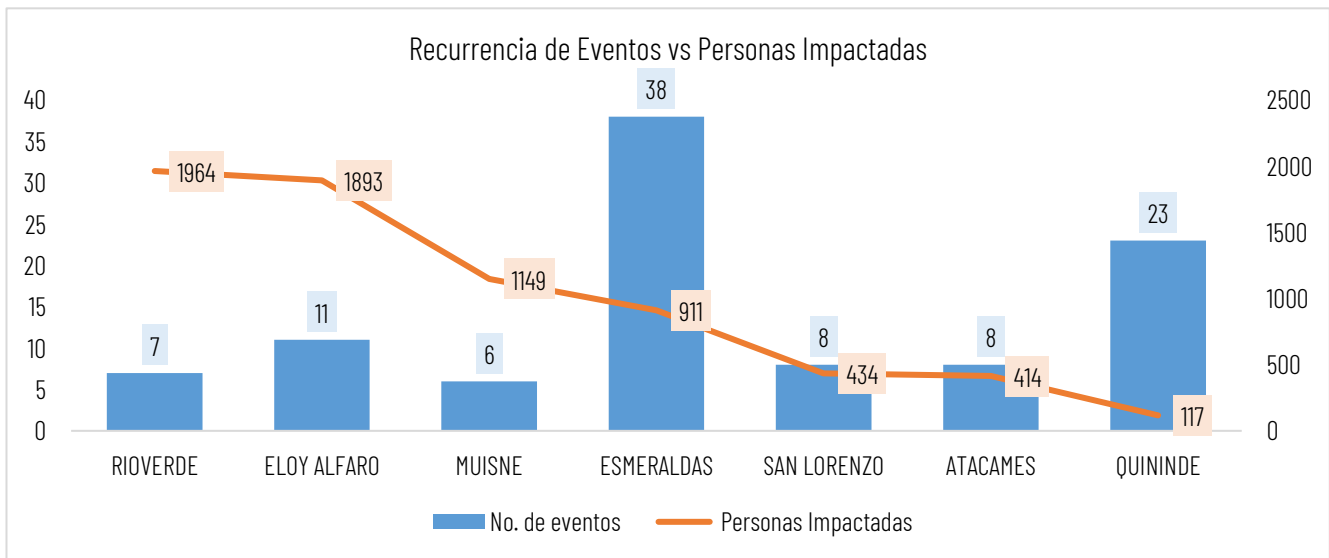
Fuente: Unidad de Monitoreo SNGR Esmeraldas - Instituciones del SNDGIRD. 27/03/2026 - 20h50

Nota aclaratoria: Toda la información de cifras mostradas en el presente Informe, está sujeta a variación en virtud del levantamiento continuo de información

4. Detalle de afectaciones por cantón (de 1 de enero del año 2026 a la fecha).

El cantón con mayor impacto a la población es **Rioverde** con **1.964** personas impactadas, seguido de **Eloy Alfaro** con **1.893** personas impactadas.

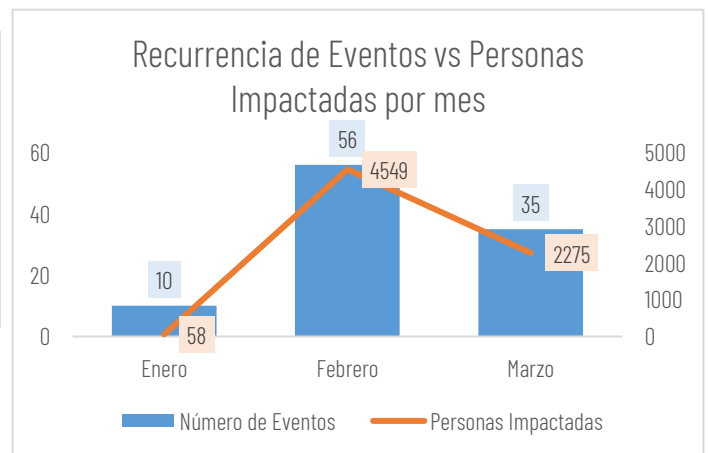
No.	Cantón	No de Evento	Personas Impactadas	Personas Heridas	Personas Afectadas	Familias Afectadas	Personas Damnificadas	Familias Damnificadas	Viviendas Afectadas	Viviendas Destruídas	Est. Educativos Afectación Funcional	Est. Educativos Afectados	Centros De Salud Afectados	Puentes Afectados	Puentes Destruídos	Bienes Públicos Afectados	Bienes Privados Afectados	Km. Lineales De Vías Afectadas	Ha. Cultivo Afectados	Ha. Cultivo Perdidos	Animales Afectados	Animales Muertos
1	Rioverde	7	1964	0	1964	489	0	0	469	0	3	0	0	0	0	0	0	0,65	0,35	0	0	0
2	Eloy Alfaro	11	1893	0	1893	619	0	0	554	0	0	0	0	0	0	0	0	0,18	66,81	0	0	0
3	Muisne	6	1149	0	1149	280	0	0	280	0	1	6	0	0	0	0	0	0,04	850,4	2623	20	506
4	Esmeraldas	38	911	0	735	236	176	119	290	1	20	1	0	0	0	7	1	1,56	5,5	0	0	0
5	San lorenzo	8	434	0	417	112	17	3	103	2	0	1	0	0	0	0	0	0,02	8	0	0	0
6	Atacames	8	414	0	394	251	20	15	208	0	7	0	2	0	0	0	0	0	32	0	0	0
7	Quinindé	23	117	1	117	51	0	1	28	0	1	1	0	1	1	3	0	0,21	23,4	0	3	0
Total, general		101	6882	1	6669	2038	213	138	1932	3	31	4	8	1	1	10	1	2,66	986,46	2623	23	506



Número de eventos vs personas impactadas por fecha:

Desde el 01/01/2026 a la fecha, los eventos por lluvias alcanzaron su mayor recurrencia en el mes de febrero registrando el 55,45% y mayor impacto a la población con 66,10%.

Mes	Número de Eventos	Personas Impactadas	% de recurrencia Eventos	% de Personas Impactadas
Enero	10	58	9,90%	0,84%
Febrero	56	4549	55,45%	66,10%
Marzo	35	2275	34,65%	33,06%
Total, general	101	6882	100,00%	100,00%



Fuente: Unidad de Monitoreo SNGR Esmeraldas – Instituciones del SNDGIRD. 27/03/2026 – 20h50

Personas impactadas incluye personas afectadas y damnificadas. En los metros lineales de vías afectadas incluye la categoría de primer, segundo y tercer orden.

5. Asistencia humanitaria.

Por eventos producidos por lluvias desde el 01 de enero de 2026 a la fecha, se ha entregado la siguiente asistencia humanitaria:

- La SNGR ha entregado a la población afectada un total de **6.442** bienes de asistencia humanitaria:

Nro.	Provincia	KCA (15 días - 4 personas)	KPRH (para 3 días)	Kit de Aseo Personal	Kit de Limpieza	Kit de Dormir	Kit de Vajilla	Purificador de Agua	Total, Bienes	Personas beneficiadas	Familias beneficiadas
1	RIOVERDE	0	1315	420	49	21	0	0	1805	1923	469
2	ELOY ALFARO	122	822	224	663	58	1	0	1890	1499	511
3	MUISNE	0	300	300	127	40	0	0	767	1149	280
4	ESMERALDAS	1	603	185	105	44	10	0	948	691	184
5	SAN LORENZO	157	0	153	153	34	9	13	519	441	115
6	ATACAMES	143	159	211	0	0	0	0	513	395	168
Total, general		423	3199	1493	1097	197	20	13	6442	6098	1727

Fuente: Unidad de Monitoreo SNGR Esmeraldas - Instituciones del SNDGIRD. 27/03/2026 - 20h50

El SNDGIRD ha entregado a la población un total de **422** bienes de asistencia humanitaria:

Cantón	Otros**	Total, Bienes	FAMILIAS BENEFICIADAS	PERSONAS BENEFICIADAS
MUISNE	422	422	422	800
Total general	422	422	422	800

**Otros descripción de lo que contiene (zapatos, ropa, jabones).

Fuente: Unidad de Monitoreo SNGR Esmeraldas - Instituciones del SNDGIRD. 27/03/2026 - 20h50

6. Declaratorias de Alerta y emergencia vigentes:

Desde el 01/01/2026 hasta la presente fecha se han declarado en **alerta los siguientes cantones:**

Nro.	Provincia	Cantón	Fecha de Declaratoria	Nivel de alerta	Vigencia
1	Esmeraldas	Esmeraldas	12/02/2026	Roja	Vigente
2	Esmeraldas	Muisne	08/03/2026	Roja	Vigente

Declaratorias de emergencia cantonales:

Desde el 01/01/2026 hasta la presente fecha se han declarado en **emergencia los siguientes cantones:**

Nro.	Provincia	Cantón	Fecha de Declaratoria	Fecha de Cierre	Estado	Observaciones
1	Esmeraldas	Muisne	13/03/2026	---	Vigente	La máxima autoridad del cantón declara la Emergencia por los eventos suscitados los últimos días
2	Esmeraldas	Quinindé	17/03/2026	---	Vigente	La máxima autoridad del cantón declara la Emergencia por los eventos suscitados los últimos días

7. COE activados, casos representativos

Desde el 01/01/2026 a la fecha por la época lluviosa se han activado los siguientes COES:

Nro.	Provincia	Cantón	Fecha de Activación	Fecha de Cierre	Estado
1	Esmeraldas	Esmeraldas	23/01/2026	---	Vigente
2	Esmeraldas	Muisne	08/03/2026	---	Vigente
2	Esmeraldas	Quinindé	17/03/2026	---	Vigente

8. Detalle de eventos adversos

Entre los casos más relevantes de del mes de marzo, podemos mencionar los siguientes:

Cantón San Lorenzo

- San Lorenzo/Barrio La Siate.** Con fecha 18/03/2026, se suscitó un colapso total de una vivienda de construcción de caña; cabe indicar que se registró una persona herida, la cual recibió atención prehospitalaria.
 - 1 familias, 5 personas damnificadas.
 - 1 vivienda destruida.

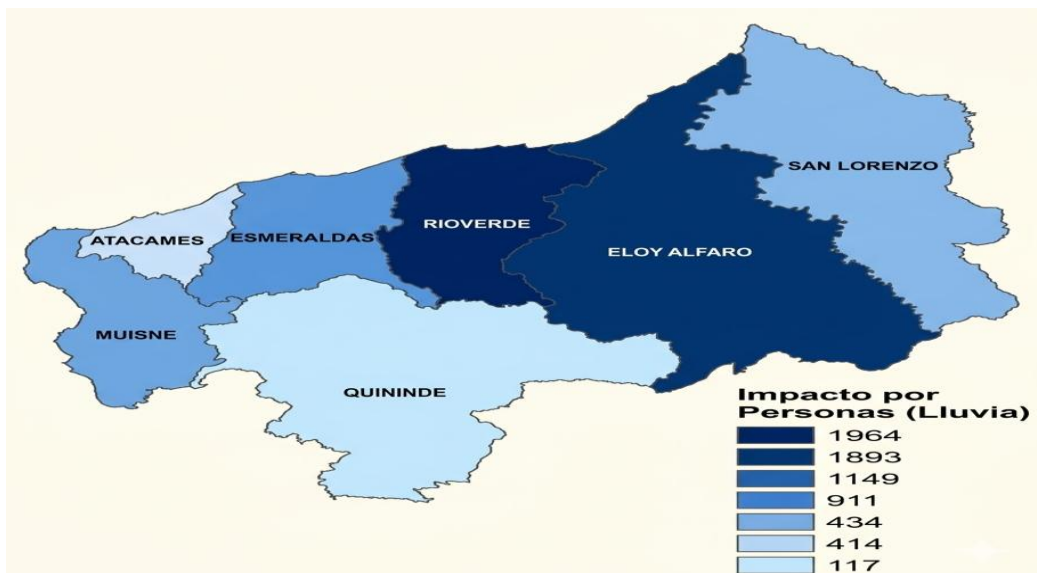
UGR San Lorenzo realizó el levantamiento de información y daños. SNGR realiza seguimiento al evento.

Cantón Muisne

- **San Gregorio/varios recintos.** Por lluvias registradas la madrugada y mañana del 08/03/2026, se produjo el desbordamiento de los ríos Muisne, Canuto y Sucio, suscitándose una inundación en varios recintos de la parroquia. En la entrega de Asistencia Humanitaria de la SNGR se registró el incremento de las familias y personas afectadas. UGR GAD Cantonal Muisne informa que los sectores ya no se encuentran anegados; los ríos ya no están desbordados. Las familias afectadas se mantienen pernoctando en sus viviendas. MIT indica que la vía de primer orden E[15] Y del Salto se encuentra **habilitada** con precaución para conducir.
 - 280 familias, 1149 personas afectadas.
 - 280 viviendas afectadas.
 - 20 animales afectados (ganado porcino, ganado bovino, pollos de traspatio).
 - 506 animales muertos (ganado bovino menor, ganado porcino, ganado porcino menor, patos, pollos de granja, pollos traspatio).
 - 850.4 HA cultivos afectados (cacao nacional, plátano, yuca, jameiro, maracuyá, saboya, maíz, banano).
 - 2623 HA cultivos destruidos (cacao nacional, plátano, maíz, pasto, maracuyá).
 - 1 centro de salud afectado (C.S Boca de Canuto).
 - 40 metros lineales de vía afectados.

SNGR coordinó la atención del evento con la UGR Muisne. UGR Muisne realizó el levantamiento de información y daños. El 15/03/2026 SNGR realizó la entrega de Asistencia Humanitaria y continúa coordinando recursos para seguir entregando AH en los recintos afectados. MDH realizó la entrega de kits de ropa en varios recintos afectados. MAGP realizó el levantamiento de información y daños de los cultivos impactados.

9. Mapa de afectaciones por lluvias en la provincia de Esmeraldas



SitRep generado por la Unidad de Monitoreo de Eventos Adversos de la Secretaría de Gestión de Riesgos.

SitRep elaborado por:

Nombre: Kimberly.Rodríguez - Operador de Unidad de Monitoreo Esmeraldas.
Correo electrónico: kimberly.rodriguez@gestionderiesgos.gob.ec
Teléfono: 0993730253

SitRep aprobado por:

Nombre: Andrés Shigla - Analista Nacional de la Dirección de Monitoreo de Eventos Adversos.
Correo electrónico: andres.shigla@gestionderiesgos.gob.ec
Teléfono: 042593500 ext. 1960

Para ser agregado o removido de esta lista de SitRep, por favor envíe un correo electrónico a sala.nacional@gestionderiesgos.gob.ec
Para más información, visite nuestro sitio Web: <https://www.gestionderiesgos.gob.ec/informes-de-situacion-actual-por-eventos-adversos-ecuador/>