

## SitRep No. 09 – Por lluvias, del 01 de enero de 2026 a la fecha - Esmeraldas

INFORME DE SITUACIÓN PROVINCIAL

Este Informe cubre el período de 01.01.2026 al 16.03.2026 11H50

El próximo SITREP será emitido en caso de suscitarse eventos relevantes

### 1. Puntos importantes

- Desde el 01 de enero de 2026 hasta la fecha, se han registrado 95 **eventos peligrosos** por lluvias en la provincia de Esmeraldas afectando a 7 cantones y 28 parroquias, siendo los más recurrentes los siguientes: **inundación 40, deslizamientos 32, lluvias intensas 14, hundimientos 4, vendaval 3, aluvión 1 y tormenta eléctrica 1.**
- El 10/03/2026, el Consejo Cantonal de Muisne, reunido en Sesión Extraordinaria N°003-2026, resolvió declarar en **ESTADO DE EMERGENCIA** al cantón Muisne, debido a las fuertes lluvias e inundaciones registradas en varias comunidades.
- Mediante **Decreto ejecutivo Nro. 310**, firmado el 27 de febrero de 2026, por el presidente del Ecuador Daniel Noboa Azín, resuelve declarar como **prioridad nacional la ejecución articulada e inmediata de acciones de prevención, preparación, respuesta y recuperación frente a los eventos derivados de la época lluviosa 2026**, en las provincias que han sido declarados en emergencia y en las que mantiene los niveles de alerta.
- Mediante **RESOLUCIÓN Nro. SNGR-040-2026** emitida por la Secretaría Nacional de Gestión de Riesgos se resolvió:
  - Declarar por el plazo de NOVENTA (90) DÍAS, el **ESTADO DE EMERGENCIA REGIONAL** por época lluviosa a las provincias de **Esmeraldas, Guayas, Los Ríos, El Oro, Santa Elena, Manabí, Loja y Chimborazo.**
- Mediante **RESOLUCIÓN Nro. SNGR-036-2026** la Secretaría Nacional de Gestión de Riesgos declara:
  - **Mantener la Declaratoria de ALERTA ROJA** en las siguientes provincias: Esmeraldas, Los Ríos y Pichincha.
- El 12/02/2026 el COE Cantonal Esmeraldas **actualizó** la declaratoria de ALERTA AMARILLA a **ALERTA ROJA** en todo el cantón Esmeraldas, en concordancia con la Resolución Nro. 0028-2026 emitida por la Secretaría Nacional de Gestión de Riesgos.
- Los cantones con mayor afectación por la época lluviosa son: Riververde, Esmeraldas y San Lorenzo.

NIVEL DE  
AFECTACIÓN

2

Calificación  
realizada con base  
al Manual del COE  
2017

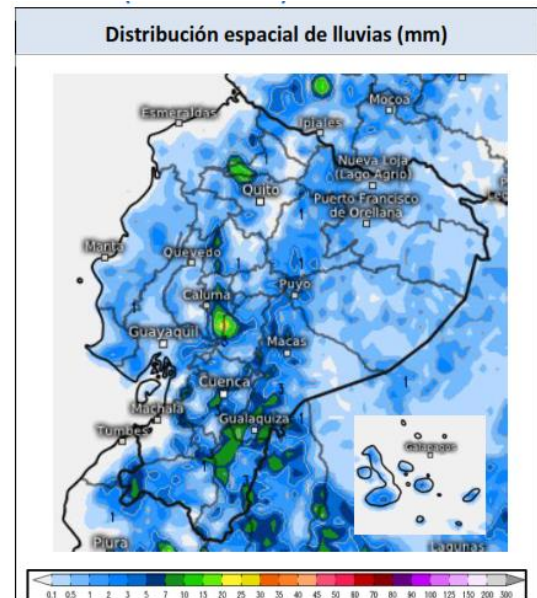
### 2. Situación Hidrometeorológica actual.

De acuerdo al **BOLETÍN METEOROLÓGICO PREDICCIÓN DE LLUVIAS Y NUBOSIDAD.**

El presente boletín de pronóstico meteorológico describe las condiciones esperadas para las próximas 24 horas en el territorio ecuatoriano, con énfasis en las zonas donde podrían concentrarse los eventos de precipitación más relevantes, así como en la distribución de la nubosidad a escala nacional.

**Durante la tarde del lunes, 16 de marzo:** Lloviznas en la Costa, lluvias ocasionales en el centro y sur de la Sierra y ocasionales lluvias en estribación de cordillera de la Amazonía.

- **Región Litoral:** lloviznas en el interior de la costa.
- **Región Sierra:** Lluvias y lloviznas ocasionales en Chimborazo, Azuay y Loja.
- **Región Amazónica:** Lloviznas ocasionales en Napo, Pastaza, Morona y Zamora.
- **Región Insular:** Lluvia y llovizna puntual en las islas.



#### ESTADO DE CUERPOS DE AGUA.

En el seguimiento realizado por la Unidad de Monitoreo Adversos de la Provincia de Esmeraldas, al momento de la publicación de este informe, **no se registran cuerpos de agua desbordados.**

### 3. Eventos Peligrosos y Afectaciones - Resumen.

Del 01/01/2026 hasta la fecha, se registraron los siguientes eventos:



No.	Provincia	Total General	Inundación	Deslizamiento	Lluvias Intensas	Hundimiento	Vendaval	Tormenta Eléctrica	Aluvión (Flujos)
1	ESMERALDAS	35	9	17	6	2	--	--	1
2	QUININDE	21	3	10	5	1	1	1	--
3	ELOY ALFARO	11	8	1	1	1	--	--	--
4	RIOVERDE	8	8	--	--	--	--	--	--
5	SAN LORENZO	7	4	3	--	--	--	--	--
6	ATACAMES	7	4	1	2	--	--	--	--
7	MUISNE	6	4	--	--	--	2	--	--
Total general		95	40	32	14	4	3	1	1
			45,45%	36,36%	15,91%	3,41%	1,14%	1,14%	1,14%

Fuente: Unidad de Monitoreo SNGR Esmeraldas - Instituciones del SNDGIRD. 16/03/2026 - 11h50

Por los eventos detallados en la tabla anterior, se han registrado las siguientes afectaciones:

### 4. Eventos Peligrosos y Afectaciones - Resumen.

Resumen de afectaciones por sectores:

Afectación a Personas:			
	Personas afectadas:	6.472	 Personas damnificadas: 199
	Familias afectadas:	1.949	 Familias damnificadas: 135
	Heridos	1	
Afectación a Viviendas:			
	Viviendas afectadas	1.862	 Viviendas destruidas 1
Afectación a servicios básicos esenciales e infraestructura:			
Vías afectadas (kilómetros)		Puentes	
	Primer Orden:	2,20	 Puentes afectados: 1
	Segundo Orden:	0,25	 Puentes destruidos: 1
	Tercer Orden:	0,20	
Total, Vías afectadas (kilómetros):		2.65	
Bienes públicos y privados		Infraestructura sectorial	
	Bienes públicos afectados: 2 postes de luz, 700 metros de cables, 1 transformador, CNH, Centro de Salud de Seguro Campesino, Terminar Terrestre Esmeraldas "Puerto Green".	10	 Establecimientos Educativos afectados: 4
	Bienes privados afectados:	1	 Unidades Educativas con daño funcional: 31
Salud y Atención Prehospitalaria			
	Centros de salud afectados:	8	
Medios de Vida			
	Afectación parcial:	109.56	
	Afectación total o pérdida:	4.2	
	Total de superficie agrícola impactada	113.76	

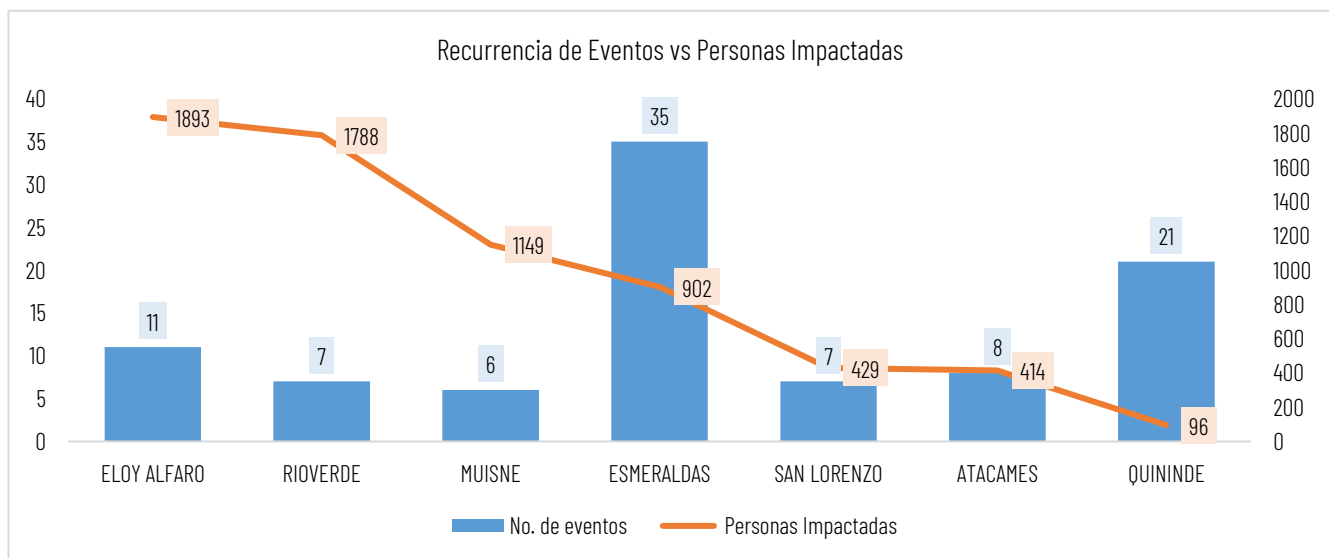
Fuente: Unidad de Monitoreo SNGR Esmeraldas - Instituciones del SNDGIRD. 16/03/2026 - 11h50

Nota aclaratoria: Toda la información de cifras mostradas en el presente Informe, está sujeta a variación en virtud del levantamiento continuo de información

## 5. Detalle de afectaciones por cantón (de 1 de enero del año 2026 a la fecha).

El cantón con mayor impacto a la población es **Eloy Alfaro** con **1.893** personas impactadas, seguido de **Rioverde** con **1788** personas impactadas.

No.	Cantón	No de Evento	Personas Heridas	Personas Impactadas	Personas Afectadas	Familias Afectadas	Personas Damnificadas	Familias Damnificadas	Viviendas Afectadas	Viviendas Destruídas	Est. Educativos Afectados	Est. Educativos afectados	Centros De Salud Afectados	Puentes Afectados	Puentes Destruídos	Bienes Públicos Afectados	Bienes Privados Afectados	Metros lineales de Vías afectadas	Ha. Cultivo Afectados	Ha. Cultivo Perdidos
1	Eloy Alfaro	11	0	1893	1893	619	0	0	554	0	0	0	0	0	0	0	0	0,18	66,81	0
2	Rioverde	7	0	1788	1788	420	0	0	400	0	3	0	0	0	0	0	0	0,65	0	0
3	Muisne	6	0	1149	1149	280	0	0	280	0	0	1	6	0	0	0	0	0,04	0	0
4	Esmeraldas	35	0	902	735	237	167	117	289	0	20	1	0	0	0	7	1	1,55	5,75	0,2
5	San lorenzo	7	0	429	417	112	12	2	103	1	0	1	0	0	0	0	0	0,02	0	0
6	Atacames	8	0	414	394	251	20	15	208	0	7	0	2	0	0	0	0	0	36	2
7	Quinindé	21	1	96	96	30	0	1	28	0	1	1	0	1	1	3	0	0,21	1	2
Total, general		95	1	6671	6472	1949	199	135	1862	1	31	4	8	1	1	10	1	2,65	109,56	4,2



Fuente: Unidad de Monitoreo SNGR Esmeraldas - Instituciones del SNDGIRD. 16/03/2026 - 11h50

Personas impactadas incluye personas afectadas y damnificadas. En los metros lineales de vías afectadas incluye la categoría de primer, segundo y tercer orden.

## 6. Asistencia humanitaria.

Por eventos producidos por lluvias desde el 01 de enero de 2026 a la fecha, se ha entregado la siguiente asistencia humanitaria:

- La **SNGR** ha entregado a la población afectada un total de **6.314** bienes de asistencia humanitaria:

Nro.	Provincia	KCA (15 días - 4 personas)	KPRH (para 3 días)	Kit de Aseo Personal	Kit de Limpieza)	Kit de Dormir	Kit de Vajilla	Purificador de agua	Total Bienes	Familias beneficiadas	Personas beneficiadas
1	Rioverde	0	1260	420	0	0	0	0	1680	1788	420
2	Eloy Alfaro	122	822	224	663	58	1	0	1890	1499	511
3	Muisne	0	300	300	127	40	0	0	767	1149	280
4	Esmeraldas	0	603	184	104	44	10	0	945	690	183
5	San lorenzo	157	0	153	153	34	9	13	519	441	115
6	Atacames	143	159	211	0	0	0	0	513	395	168
Total, general		422	3144	1492	1047	176	20	13	6314	5962	1677

Fuente: Unidad de Monitoreo SNGR Esmeraldas - Instituciones del SNDGIRD. 16/03/2026 - 11h50

## 7. Declaratorias de Alerta y emergencia vigentes:

Desde el 01/01/2026 hasta la presente fecha se han declarado **alerta los siguientes cantones:**

Nro.	Provincia	Cantón	Fecha de Declaratoria	Nivel de alerta	Vigencia
1	Esmeraldas	Esmeraldas	12/02/2026	<b>Roja</b>	<b>Vigente</b>
2	Esmeraldas	Muisne	08/03/2026	<b>Roja</b>	<b>Vigente</b>

## 8. COE activados, casos representativos

Por lluvias, desde el 23 de enero de 2026 se encuentra activo el COE Cantonal de Esmeraldas. Asimismo, desde el 6 de febrero de 2026 se mantiene activo el COE Provincial de Esmeraldas. El COE Cantonal Muisne se activó el 08/03/2026.

## 9. Detalle de eventos adversos

Entre los casos más relevantes de los últimos 15 días, podemos mencionar los siguientes:

### Cantón Muisne

- **San Gregorio/varios recintos.** Por lluvias registradas la madrugada y mañana del 08/03/2026, se produjo el desbordamiento de los ríos Muisne, Canuto y Sucio, suscitándose una inundación en varios recintos de la parroquia. Adicional se reportó el cierre de la vía de primer orden [E15] en el tramo Y del Salto (Esmeraldas Manabí), debido al desbordamiento del río Sucio, lo que impidió el tránsito de vehículos livianos y pesados. Al momento la vía se encuentra totalmente habilitada.
  - 280 familias, 1149 personas afectadas.
  - 280 viviendas afectadas.
  - 1 centro de salud afectado (C.S Boca de Canuto).
  - 40 metros lineales de vía afectados.

SNGR coordinó la atención del evento con la UGR Muisne. UGR Muisne realizó el levantamiento de información y daños. SNGR realizó la entrega de Asistencia Humanitaria.

### Cantón Esmeraldas

- **Esmeraldas/ Varios sectores.** Con fecha 02/03/2026, se registraron lluvias intensas en varias parroquias del cantón Esmeraldas. Las calles de la parroquia 5 de Agosto ya no presentan anegamientos. Los ríos Esmeraldas y Teaone se encuentran aumentando de nivel. El servicio eléctrico fue restablecido en la parroquia Luis Tello. La familia evacuada aún continúa en casa de familia de acogida; los sectores ya no presentan anegamiento.
  - 40 familias, 122 personas afectadas.
  - 1 familia, 2 personas evacuadas.
  - 40 viviendas afectadas.
  - 1 bien público afectado (Terminal Terrestre Esmeraldas "Puerto Green" inundación por lluvias).
  - Servicio eléctrico afectado %50 (parroquia Luis Tello y Simón Plata Torres)(restablecido).

UGR Esmeraldas en compañía de Cruz Roja continúa realizando levantamiento de información y daños, en varios sectores afectados del cantón Esmeraldas. SNGR se mantiene atendiendo solicitudes para la entrega de Asistencia Humanitaria de los diferentes GADs Cantonales. SNGR acompañado del GAD Cantonal Esmeraldas realizaron la entrega de Asistencia Humanitaria en varios sectores, cabe indicar que Policía Nacional brindó seguridad en el sector.

### Cantón Quinindé

- **Rosa Zárate / sector 24 de Mayo.** Por lluvias registradas en la noche del 03/03/2026, se registró un deslizamiento que afectó una vivienda de construcción de hormigón. Una persona resultó herida, la misma que fue trasladada por sus familiares hacia el hospital de Quinindé.
  - 1 persona herida.
  - 1 familia, 4 personas damnificadas.
  - 1 vivienda afectada.

La familia damnificada sigue pernoctando en la misma vivienda. La persona herida fue dada de alta hoy 04/03/2026. UGR GAD Cantonal Quinindé confirmó el evento y realizó una inspección a la familia. SNGR realiza seguimiento del evento.

### Cantón Eloy Alfaro

- **San Francisco de Onzole / Pintor 1 y 2, Arenales, Zancudo.** Por lluvias, la madrugada del 23/02/2026 se registró el desbordamiento del río Onzole. UGR GAD Cantonal Eloy Alfaro indica que el río Onzole se encuentra **normal**.
  - 337 familias, 854 personas afectadas
  - 300 viviendas afectadas.

UGR GAD Cantonal Eloy Alfaro informa que, las familias se encuentran pernoctando en sus propias viviendas, y el sector ya no se encuentra anegado. Adicionalmente, realizaron el levantamiento de información y daños. En la entrega de asistencia humanitaria de la SNGR se registró un incremento de familias y personas afectadas.

- **Valdez (Limones) / Comunidades: Limones y Pampa de Oro.** Por lluvias de la madrugada del 02/03/2026 se registró una inundación que afectó el sector.
  - 117 familias, 435 personas afectadas
  - 117 viviendas afectadas.

UGR Eloy Alfaro confirmó el evento y realiza el levantamiento de información y daños. SNGR realizó la entrega de asistencia humanitaria en territorio con el acompañamiento de la Coordinadora Zonal 1, Jefe Político de la parroquia y personal de la UGR Eloy Alfaro. La UGR Eloy Alfaro indicó que las familias afectadas se mantienen en sus propias viviendas; los sectores ya no presentan anegamiento.

- **Maldonado / Bella vista.** Debido a las intensas lluvias registradas el 07/03/2026, se produjo el desbordamiento del estero María en la comunidad de Bella Vista, generando inundaciones que afectaron viviendas y dejaron calles anegadas.
  - **56 familias, 206 personas afectadas**
  - **56 viviendas afectadas.**

SNGR realizó la entrega de asistencia humanitaria a las familias afectadas, las mismas que pernoctan en sus propias viviendas.

- **Barbón / Primero de Mayo.** Por lluvias de la madrugada del 07/03/2026, se registró afectación a una vivienda de construcción de caña y madera.
  - **1 familia, 4 personas afectadas**
  - **1 viviendas afectadas.**

En la entrega de asistencia humanitaria de la SNGR, se identificó que la familia afectada se encuentra pernoctando en su misma vivienda.

SitRep generado por la Unidad de Monitoreo de Eventos Adversos de la Secretaría de Gestión de Riesgos.

**SitRep elaborado por:**

Nombre: Yerat Iturre - Operador de Unidad de Monitoreo Esmeraldas.  
Correo electrónico: [Yerat.iturre@gestionderiesgos.gob.ec](mailto:Yerat.iturre@gestionderiesgos.gob.ec)  
Teléfono: 0999524557

**SitRep aprobado por:**

Nombre: José Sarango - Analista Nacional de la Dirección de Monitoreo de Eventos Adversos.  
Correo electrónico: [jose.sarango@gestionderiesgos.gob.ec](mailto:jose.sarango@gestionderiesgos.gob.ec)  
Teléfono: 042593500 ext. 1960

Para ser agregado o removido de esta lista de SitRep, por favor envíe un correo electrónico a [sala.nacional@gestionderiesgos.gob.ec](mailto:sala.nacional@gestionderiesgos.gob.ec)  
Para más información, visite nuestro sitio Web: <https://www.gestionderiesgos.gob.ec/informes-de-situacion-actual-por-eventos-adversos-ecuador/>