

Del 1 de enero de 2026 a la fecha, por lluvias se han registrado 2130 eventos adversos en 24 provincias, afectando a 196 cantones y 669 parroquias. Los eventos más recurrentes son los siguientes:

Inundación (39,06%), Deslizamiento (35,63%), Lluvias Intensas (9,72%), Erosión Hídrica (3,99%) y Hundimiento (3,38%).

Las provincias con mayor impacto a personas son: **Guayas, Los Ríos, El Oro, Esmeraldas, Manabí, Loja, Santa Elena y Chimborazo**



Personas fallecidas



Personas afectadas



Personas damnificadas



Viviendas afectadas



Viviendas destruidas



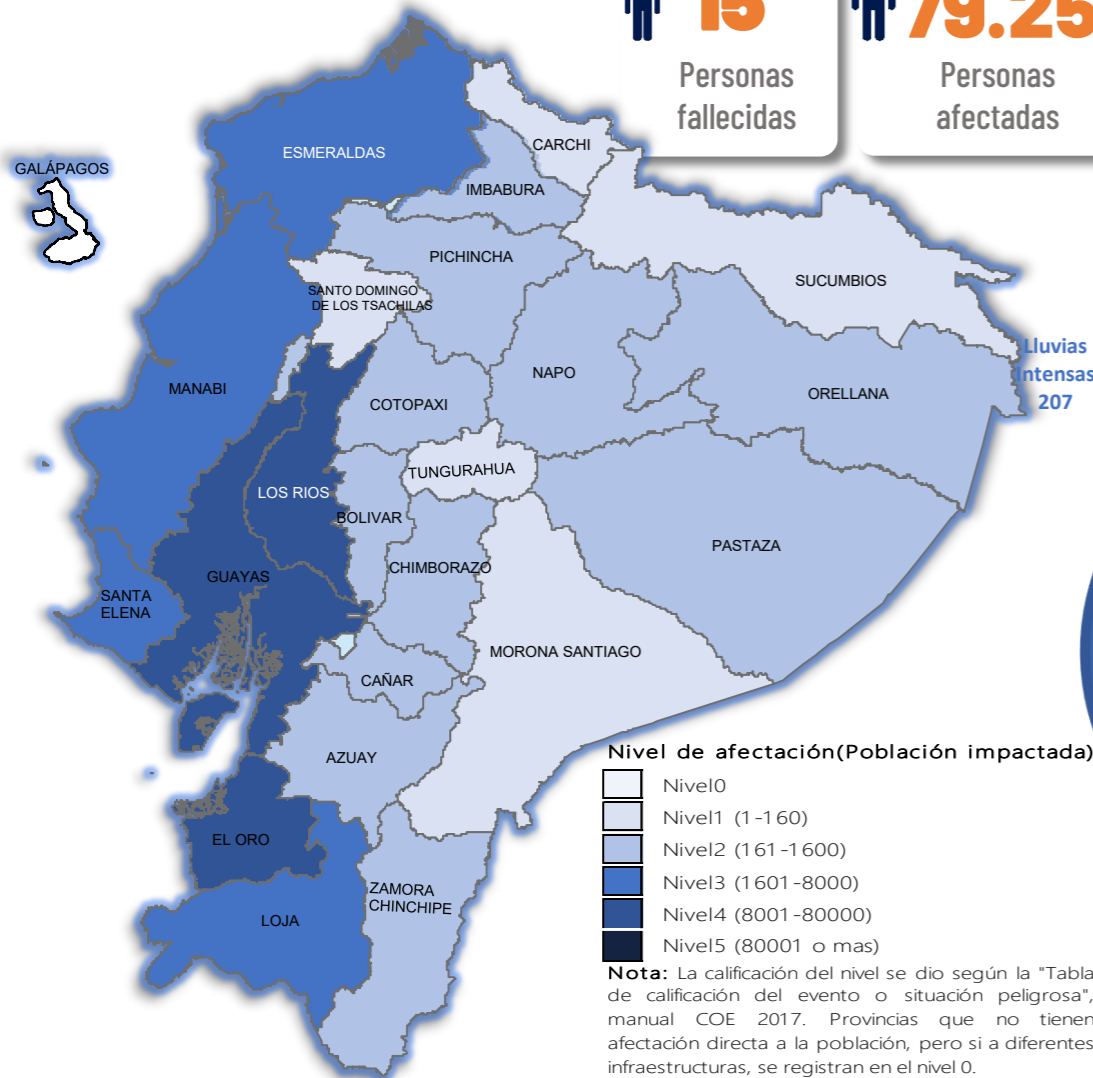
Puentes afectados



Puentes destruidos



Km de vías afectadas



### Cantidad de eventos por lluvias

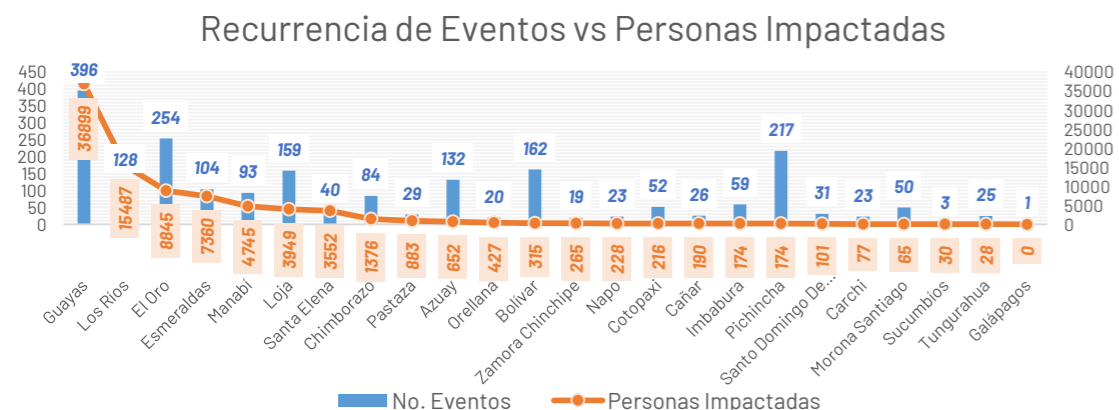


### Detalle de afectaciones a nivel provincia

Provincia	Personas fallecidas	Personas Impactadas	Personas Damnificadas	Viviendas Afectadas	Viviendas Destruidas	Km. de vías afectadas
Guayas	1	36899	2356	7832	11	0,12
Los Ríos	3	15487	479	5111	2	7,30
El Oro	0	8845	1220	2953	2	2,79
Esmeraldas	0	7360	213	2050	3	2,66
Manabí	0	4745	1777	1734	24	0,95
Loja	0	3949	60	352	10	2,72
Santa Elena	0	3552	1	1016	0	0,08
Chimborazo	1	1376	85	106	4	8,58
Pastaza	0	883	10	12	1	0,27
Azuay	3	652	78	48	18	2,95
Orellana	0	427	112	103	2	0,38
Bolívar	1	315	33	58	3	7,70
Zamora Chinchipe	0	265	4	16	0	0,24
Napo	0	228	159	21	29	0,53
Cotopaxi	4	216	28	25	3	1,04
Cañar	0	190	54	26	16	0,54
Pichincha	0	174	0	62	1	3,58
Imbabura	1	174	0	38	5	2,67
Santo Domingo de Los Tsáchil	0	101	18	30	0	0,14
Carchi	0	77	59	31	6	0,45
Morona Santiago	1	65	0	15	0	2,75
Sucumbios	0	30	3	8	1	0,00
Tungurahua	0	28	0	11	0	0,14
Galápagos	0	0	0	0	0	0,00
<b>Total</b>	<b>15</b>	<b>86038</b>	<b>6779</b>	<b>21658</b>	<b>141</b>	<b>48,58</b>

### Recurrencia de eventos por lluvias vs Personas Impactadas a nivel provincial

Personas impactadas refiere a la suma de personas afectadas y personas damnificadas



### Situación meteorológica

Con base al Boletín Meteorológico Nro. 20 con estatus Advertencia del pronóstico del INAMHI con vigencia desde las 19h00 del 28 de marzo hasta 07h00 del 01 de abril de 2026.

En los próximos días incrementará la intensidad y distribución de precipitaciones, acompañadas de tormentas y ráfagas de viento, con mayor énfasis en la región Amazónica, zona interior del norte del Litoral, norte y centro de la Sierra y zonas de cordillera. Los días de mayor relevancia tienden a enfocarse entre el 29 y 31 de marzo.

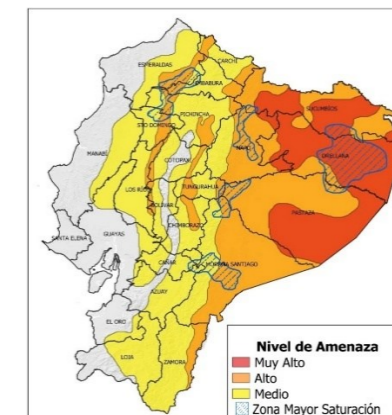
Las áreas en tonalidades naranja y roja presentan mayor probabilidad de lluvias intensas y tormentas. Las zonas entrecortadas con azul son propensas a crecidas de cuerpos de agua y/o deslizamientos de masa.

#### ZONAS AFECTADAS:

**Región Litoral:** eventos puntuales altos en el interior de Esmeraldas y Santo Domingo.

**Región Interandina:** mayor énfasis en Pichincha, Cotopaxi, Tungurahua y Chimborazo.

**Región Amazonia:** alta intensidad en gran parte de la región, resaltando: Sucumbios, Orellana, Napo, Pastaza y Morona Santiago



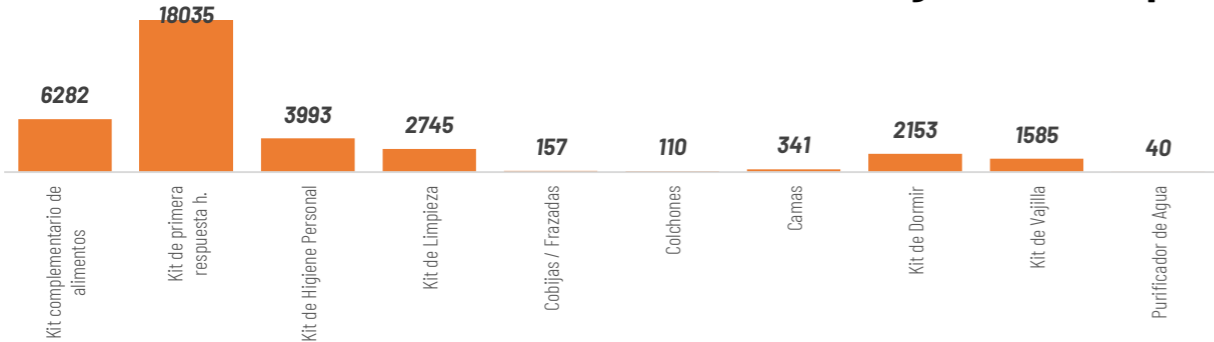
## Asistencia Humanitaria

Por eventos producidos por lluvias desde el 01 de enero de 2026 a la fecha, la SNGR y el SNDGIRD han entregado asistencia humanitaria a la población afectada, la cual se detalla a continuación:



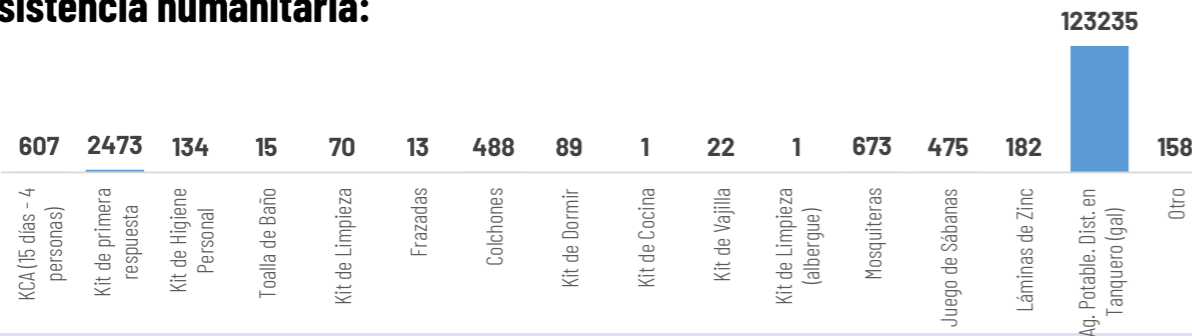
**TOTAL DE BIENES DE ASISTENCIA HUMANITARIA ENTREGADO - SNGR**

La SNGR ha entregado a población afectada un total de 35.623 bienes de asistencia humanitaria, a continuación se detallan algunos de los tipos de bienes:



**TOTAL DE BIENES DE ASISTENCIA HUMANITARIA ENTREGADO - SNDGIRD**

Las instituciones del SNDGIRD han entregado un total de 192.712 bienes de asistencia humanitaria:



**22.698**  
Familias atendidas por la SNGR

**32.042**  
Familias atendidas por el SNDGIRD



## COE ACTIVADOS

Chimborazo, Morona Santiago, Orellana, Imbabura, Santa Elena, Napo, Loja, Pichincha, Cañar, Cotopaxi, Guayas, El Oro, Esmeraldas, Azuay, Tungurahua, Bolívar, Los Ríos y Manabí

Cuenca, Camilo Ponce Enríquez, Pucara, Santa Isabel, Girón en Azuay; Caluma, Chimbo, Chillanes, Guaranda, Echeandía en Bolívar; La Troncal en Cañar; Alausi, Cumandá, Pallatanga, Penipe, Riobamba en Chimborazo; La Maná, Pangua, Pujilí, Sigchos en Cotopaxi; Arenillas, Atahualpa, Balsas, Chilla, El Guabo, Huaquillas, Las Lajas, Machala, Marcabelli, Pasaje, Piñas, Portovelo, Santa Rosa, Zaruma en El Oro; Esmeraldas, Muisne en Esmeraldas; Balao, Balzar, Lomas de Sargentillo, Milagro, Palestina, Simón Bolívar en Guayas; Cotacachi en Imbabura; Catamayo, Celica, Chaguarpamba, Loja, Olmedo, Paltas, Pindal, Puyango, Quilanga, Sozoranga, Zapotillo en Loja; Vinces, Babahoyo, Quevedo, Quinsaloma, Urdaneta, Ventanas en Los Ríos; Bolívar, Flavio Alfaro, Jijjapa, Junin, Montecriste, Pajan, Portoviejo, Puerto Lopez, Santa Ana, Sucre, Tosagua en Manabí; Gualaquiza, Huamboya, Sucúa, Tiwintza en Morona Santiago; Archidona, Carlos Julio Arosemena Tola, El Chaco, Tena en Napo; Francisco de Orelana en Orellana; Cayambe, Mejía, Puerto Quito, Quito, Rimiñahui y San Miguel de Los Bancos en Pichincha; La Concordia en Santo Domingo de Los Tsáchilas; Sucumbios en Sucumbios; El Pangui y Paquisha en Zamora Chinchipe

Baños en Azuay; San Juan en Portovelo, Salati cantón Portovelo, Cordincillo cantón Atahualpa, El Ingenio cantón Marcabelli, Capiro en Piñas, Torata y Victoria en el cantón Santa Rosa, Abañin cantón Zaruma provincia El Oro; Vacas Galindo cantón Cotacachi en Imbabura; Cuzpamba, Pozul, Tnte. Maximiliano Rodríguez, Sabanilla del cantón Celica, Chaquinal, Milagros cantón Pindal, Manú en Saraguro, Cazaderos, Paletillas, Bolaspamba cantón Zapotillo de la provincia de Loja; San Juan del Cantón Pueblo Viejo, provincia de Los Ríos; Taracoa cantón Francisco de Orellana provincia de Orellana; Manuel Cornejo Astorga cantón Mejía provincia de Pichincha; Puerto Limón, Alluriquin cantón Santo Domingo de la provincia Santo Domingo de los Tsáchilas

## DECLARATORIAS DE ALERTAS Y EMERGENCIAS

**Declaratoria de Emergencia Nacional:** el 12 de marzo de 2026, por la Secretaría Nacional de Gestión de Riesgos se resolvió MODIFICAR la Declaratoria de Emergencia Regional emitida mediante Resolución Nro. SNGR-040-2026, de fecha 27 de febrero de 2026, a Declaratoria de Emergencia Nacional

**Declaratorias de Emergencias Provinciales:** Los Ríos (18/3/2026), Bolívar (13/3/2026) y Chimborazo (13/3/2026).

**Declaratorias de Emergencias Locales:**

**CANTONES (23):** Girón(12/03/2026) y Santa Isabel(12/03/2026) en Azuay; Pallatanga (12/03/2026) en Chimborazo; Pangua (20/3/2026), Sigchos (25/02/2026) y La Maná (15/3/2026) en Cotopaxi; Portovelo(10/03/2026), Zaruma (10/03/2026), Las Lajas (7/3/2026), Piñas (08/03/2026), Santa Rosa (23/02/2026) en EL Oro; Puyango (02/03/2026), Celica (27/02/2026), Zapotillo (24/02/2026) y Pindal (24/02/2026) en Loja; Ventanas (11/03/2026); Urdaneta (10/03/2026), Quinsaloma (09/03/2026), Babahoyo (06/03/2026), Vinces (9/3/2026) en Los Ríos; Flavio Alfaro (13/3/2026) en Manabí.

**PARROQUIAS (1):** Cazaderos (23/02/2026) cantón Zapotillo, en Loja

**Declaratoria Regional (20/02/2026)**

**Alerta ROJA a las Provincias:** Esmeraldas, Los Ríos, Pichincha, Carchi, Guayas, Loja.

**Alerta NARANJA a las Provincias:** : Azuay, Bolívar, Cañar, Chimborazo, Cotopaxi, El Oro, Imbabura, Manabí, Morona Santiago, Napo, Orellana, Santa Elena, Santo Domingo de los Tsáchilas, Sucumbios, Zamora Chinchipe.

**Alerta AMARILLA a las Provincias:** Pastaza y Tungurahua.

**Alerta roja cantonal(4):** Esmeraldas, Milagro, Vinces, Montecristi.

**Alerta roja parroquial(1):** Andrés de Vera en Portoviejo

## ALOJAMIENTOS TEMPORALES ACTIVOS

12 alojamientos activos, 15 alojamientos cerrados, y adicional existen 4 alojamientos implementados:

Alojamientos **activos:**

No	PROVINCIA	CANTON	PARROQUIA	TIPO	Nombre del Alojamiento	Fecha de Apertura	# Familias	# Personas
1	AZUAY	GIRÓN	ASUNCION	Albergue temporal	Casa Comunal Corazón de Lenta	14/3/2026	3	10
2	AZUAY	GIRÓN	GIRON	Albergue temporal	COLISEO DE DEPORTES ESTEBAN LUCERO	10/3/2026	2	9
3	EL ORO	ZARUMA	SALVIAS	Albergue temporal	CASA COMUNAL ORTEGA ALTO	11/3/2026	2	4
4	GUAYAS	BALAO	BALAO	Refugio temporal	Unidad Educativa José de la Cuadra	10/3/2026	17	52
5	LOS RÍOS	BABA	BABA	Albergue temporal	Escuela de Educación Básica Intiraymi	17/3/2026	1	4
6	LOS RÍOS	BABA	BABA	Refugio temporal	CNH Niños del Futuro El Kiosko	17/3/2026	1	7
7	LOS RÍOS	BABAHYOY	BARREIRO	Refugio temporal	Ex UPC de Barreiro	12/3/2026	6	18
8	LOS RÍOS	BABAHYOY	DR. CAMILO PONCE	Albergue temporal	Centro de Catequesis de la parroquia Nuestra Señora del Carmen "El Cafetal"	12/3/2026	9	21
9	LOS RÍOS	BABAHYOY	DR. CAMILO PONCE	Albergue temporal	Coliseo de Fútbol Sala Carlos Alvarado	12/3/2026	10	21
10	LOS RÍOS	BABAHYOY	DR. CAMILO PONCE	Refugio temporal	U.E. JUAN E VERDESOTO	15/3/2026	5	14
11	LOS RÍOS	BABAHYOY	PIMOCHA	Refugio temporal	Edificio Municipal	10/3/2026	10	25
12	MANABÍ	PORTOVIEJO	ANDRES DE VERA	Albergue temporal	Escuela Fiscal Mixta Martha Bucarán de Roldós	26/2/2026	3	6
<b>Total</b>							<b>69</b>	<b>191</b>



**12**

Total de Alojamientos Activados



**69**

Número de Familias Alojadas



**191**

Número de Personas Alojadas

