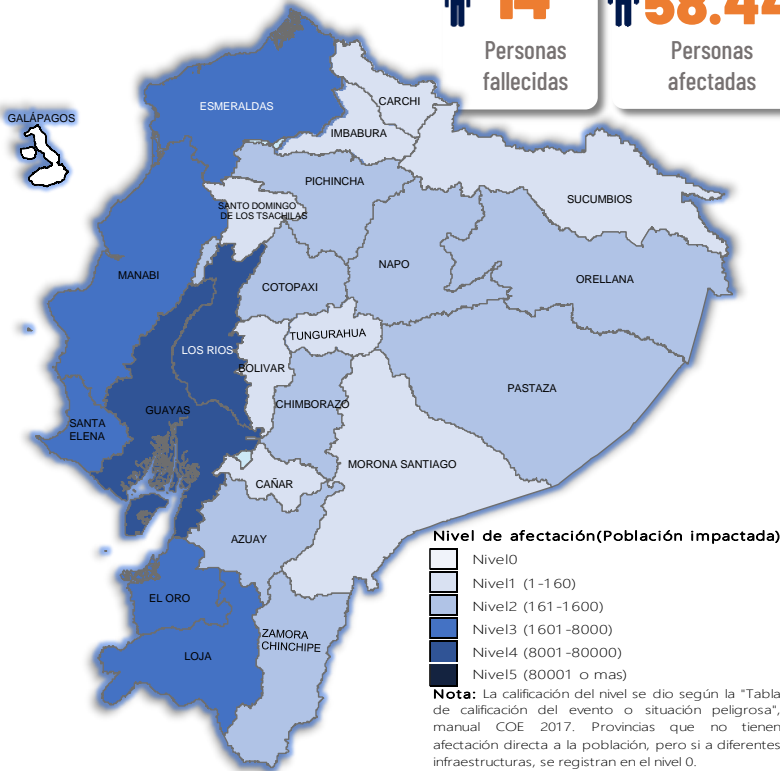


Del 1 de enero de 2026 a la fecha, por lluvias se han registrado 1847 eventos adversos en 24 provincias, afectando a 191 cantones y 622 parroquias. Los eventos más recurrentes son los siguientes: Deslizamiento (37,9%), Inundación (37,2%), Lluvias Intensas (9,1%), Erosión Hídrica (4,22%) y Hundimiento (3,68%).

Las provincias con mayor impacto a personas son: **Guayas, Los Ríos, Esmeraldas, El Oro, Manabí, Loja, Santa Elena y Chimborazo**



Cantidad de eventos por lluvias

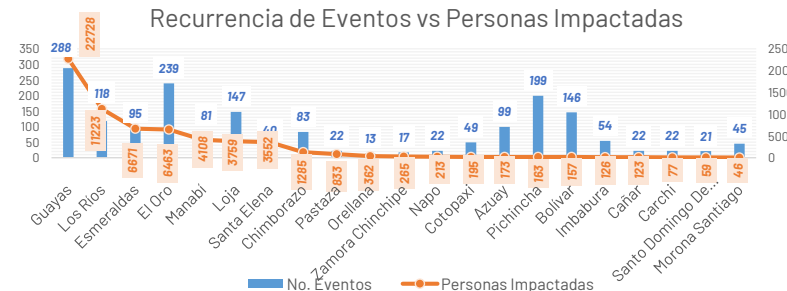


Detalle de afectaciones a nivel provincia

Provincia	Personas fallecidas	Personas Impactadas	Personas Damnificadas	Viviendas Afectadas	Viviendas Destruídas	Km. de vías afectadas
Guayas	1	22728	1106	4988	8	0,12
Los Ríos	3	11223	211	3794	2	7,20
Esmeraldas	0	6671	199	1862	1	2,65
El Oro	0	6463	482	2079	1	2,52
Manabí	0	4108	1562	1593	16	0,71
Loja	0	3759	52	337	9	2,54
Santa Elena	0	3552	1	1016	0	0,08
Chimborazo	1	1285	84	105	4	6,19
Pastaza	0	833	4	11	0	0,27
Orellana	0	362	82	88	0	0,37
Zamora Chinchipe	0	265	4	16	0	0,22
Napo	0	213	144	21	26	0,48
Pichincha	0	163	0	59	1	3,46
Bolívar	1	157	22	29	2	6,29
Azuay	3	173	47	46	7	2,19
Cañar	0	123	54	21	16	0,34
Cotopaxi	3	195	11	25	2	0,40
Imbabura	1	126	25	12	4	2,65
Carchi	0	77	59	31	6	0,43
Santo Domingo de Los Tsáchil	0	59	11	21	0	0,13
Morona Santiago	1	46	0	11	0	2,73
Tungurahua	0	28	0	9	0	0,14
Sucumbios	0	3	3	0	1	0,00
Galápagos	0	0	0	0	0	0,00
Total	14	62612	4163	16174	106	42,11

Recurrencia de eventos por lluvias vs Personas Impactadas a nivel provincial

Personas impactadas refiere a la suma de personas afectadas y personas damnificadas

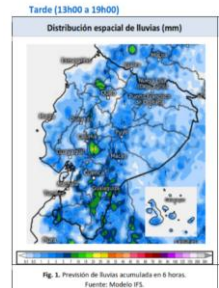


SITUACIÓN METEOROLÓGICA

Acorde al boletín meteorológico N°74 emitido por el INAMHI para el 16 de marzo de 13:00 a 19:00, describe las condiciones esperadas con énfasis en las zonas donde podrían concentrarse los eventos de precipitación más relevantes, así como en la distribución de la nubosidad a escala nacional.

ZONAS:

- **Región Litoral:** Lloviznas en el interior de la costa.
- **Región Interandina:** Lluvias y lloviznas ocasionales en Chimborazo, Azuay, Loja.
- **Región Amazonía:** Lloviznas ocasionales en Napo, Pastaza, Morona y Zamora.
- **Región Insular:** Lluvia y llovizna puntual en las Islas.



ASISTENCIA HUMANITARIA

Por eventos producidos por lluvias desde el 01 de enero de 2026 a la fecha, la SNGR y el SNDGIRD han entregado asistencia humanitaria a la población afectada, la cua se detalla a continuación:



27.841

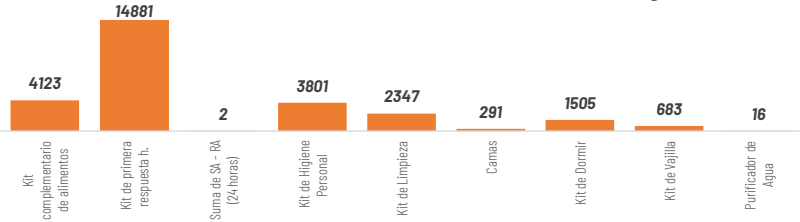
TOTAL DE BIENES DE ASISTENCIA HUMANITARIA ENTREGADO - SNGR



6.444

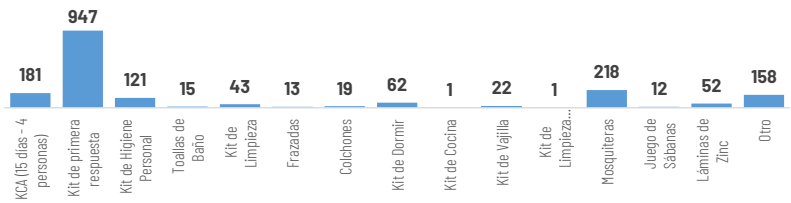
TOTAL DE BIENES DE ASISTENCIA HUMANITARIA ENTREGADO - SNDGIRD

La SNGR ha entregado a población afectada un total de 27.841 bienes de asistencia humanitaria, a continuación se detallan algunos de los tipos de



17.786 Familias atendidas por la SNGR

Las instituciones del SNDGIRD han entregado un total de 6.444 bienes de asistencia humanitaria:



5.888 Familias atendidas por el SNDGIRD

1 COE Nacional (20/02/2026)



17 COE Provinciales:

84 COE Cantonales:

21 COE Parroquiales:

COE ACTIVADOS

Chimborazo, Morona Santiago, Orellana, Imbabura, Santa Elena, Napo, Loja, Pichincha, Cañar, Cotopaxi, Guayas, El Oro, Esmeraldas, Azuay, Tungurahua, Bolívar y Manabí

Cuenca, Camilo Ponce Enriquez, Pucara, Santa Isabel, Girón en Azuay; Chillanes, Guaranda, Echeandia en Bolívar; La Troncal en Cañar; Alausi, Cumandá, Pallatanga, Penipe, Riobamba en Chimborazo; La Maná, Pujilí, Sigchos en Cotopaxi; Arenillas, Atahualpa Balsas, Chilla, El Guabo, Huaquillas, Las Lajas, Machala, Marcabell, Pasaje, Piñas, Portovelo, Santa Rosa, Zaruma en El Oro; Esmeraldas, Muisne en Esmeraldas; Balao, Balzar, Lomas de Sargentillo, Milagro, Palestina, Simón Bolívar en Guayas; Cotacachi en Imbabura; Catamayo, Celica, Chaguarpamba, Loja, Olmedo, Paltas, Pindal, Puyango, Quijanga, Zapotillo en Loja; Vinces, Babahoyo, Quevedo, Quinsalaurdaneta, Ventanas en Los Ríos; Flavio Alfaro, Jijjapa, Junín, Montecriste, Paján, Portoviejo, Puerto Lopez, Santa Ana, Sucre, Tosagua en Manabí; Gualaquiza, Huamboya, Sucúa, Tiwintza en Morona Santiago; Archidona, Carlos Julio Arosemena Tola, El Chaco, Tena en Napo; Francisco de Orelalna en Orellana; Mejía, Puerto Quito, Quito, Rimiñahui y San Miguel de Los Bancos en Pichincha; La Concordia en Santo Domingo; El Pangui y Paquisha en Zamora Chinchipe

San Juan en Portovelo, Salati cantón Portovelo, Cordincillo cantón Atahualpa, El Ingenio cantón Marcabell, Capiro en Piñas, Torata y Victoria en el cantón Santa Rosa, Abañin cantón Zaruma provincia El Oro; Cuzpamba, Pozul, Tnte. Maximiliano Rodríguez, Sabanilla del cantón Celica, Chaquinal, Milagros cantón Pindal, Cazaderos, Paletillas, Bolaspamba cantón Zapotillo de la provincia de Loja; Taracoa cantón Francisco de Orellana provincia de Orellana; Manuel Cornejo Astorga cantón Mejía provincia de Pichincha; Puerto Limón, Alluriquín cantón Santo Domingo de la provincia Santo Domingo De Los Tsachilas

DECLARATORIAS DE ALERTAS Y EMERGENCIAS

Declaratoria de Emergencia Nacional: el 12 de marzo de 2026, por la Secretaría Nacional de Gestión de Riesgos se resolvió MODIFICAR la Declaratoria de Emergencia Regional emitida mediante Resolución Nro. SNGR-040-2026, de fecha 27 de febrero de 2026, a Declaratoria de Emergencia Nacional

Declaratorias de Emergencias Locales
CANTONES (18): Girón (12/03/2026) y Santa Isabel (12/03/2026) en Azuay; Pallatanga (12/03/2026) en Chimborazo; Sigchos (25/02/2026) en Cotopaxi; Portovelo (10/03/2026), Zaruma (10/03/2026), Las Lajas (7/3/2026), Piñas (08/03/2026), Santa Rosa (23/02/2026) en El Oro; Puyango (02/03/2026), Celica (27/02/2026), Zapotillo (24/02/2026) y Pindal (24/02/2026) en Loja; Ventanas (11/03/2026), Urdaneta (10/03/2026), Quinsaloma (09/03/2026), Babahoyo (06/03/2026), Vinces (9/3/2026) en Los Ríos
PARROQUIAS (1): Cazaderos (23/02/2026) en Loja

Declaratoria Regional (20/02/2026)
Alerta ROJA a las Provincias: Esmeraldas, Los Ríos, Pichincha, Carchi, Guayas, Loja, Imbabura, Manabí, Morona Santiago, Napo, Orellana, Santa Elena, Santo Domingo de los Tsáchilas, Sucumbios, Zamora Chinchipe.
Alerta AMARILLA a las Provincias: Pastaza y Tungurahua.
Alerta roja cantonal (4): Esmeraldas, Milagro, Vinces, Montecristi.
Alerta roja parroquial (1): Andrés de Vera en Portoviejo

1
19
1
5

ALOJAMIENTOS TEMPORALES ACTIVOS

11 alojamientos activos, 8 alojamientos cerrados, y adicional existen 4 alojamientos implementados:

Alojamientos **activos:**

No	Provincia	Cantón	Parroquia	Tipo	Nombre del Alojamiento	Fecha de Apertura	# Familias	# Personas
1	Azuay	Girón	Girón	Albergue temporal	Coliseo De Deportes Esteban Lucero	10/3/2026	2	9
2	El Oro	Zaruma	Salvías	Albergue temporal	Casa Comunal Ortega Alto	11/3/2026	2	4
3	Guayas	Alfredo Baquerizo Moreno (Luján)	Alfredo Baquerizo Moreno (Luján)	Refugio temporal	Iglesia Católica San Agustín	5/3/2026	7	26
4	Guayas	Balao	Balao	Albergue temporal	Centro de Catequesis Juan Pablo II	10/3/2026	14	30
5	Los Ríos	Babahoyo	Dr. Camilo Ponce	Albergue temporal	Centro de Catequesis de la parroquia Nuestra Señora del Carmen "El Cafetera"	12/3/2026	65	23
6	Los Ríos	Babahoyo	Dr. Camilo Ponce	Refugio temporal	Coliseo de Fútbol Sala Carlos Alvarado	12/3/2026	35	102
7	Los Ríos	Babahoyo	Fábres Cordero (Las Juntas) (Cab. En Mata De Cacao)	Albergue temporal	Iglesia Católica Cristo Rey	10/3/2026	10	14
8	Los Ríos	Babahoyo	Pimocha	Albergue temporal	Centro De Desarrollo Infantil De Pimocha	6/3/2026	6	18
9	Napó	Ventanas	Ventanas	Albergue temporal	Casa Comunal Los Girasoles	12/3/2026	14	38
10	Manabí	Portoviejo	Andrés De Vera	Albergue temporal	Escuela Fiscal Mixta Martha Bucarán de Roldós	26/2/2026	3	8
11	Los Ríos	Babahoyo	Dr. Camilo Ponce	Albergue temporal	Otto Arosemena	13/3/2026	23	65
Total							181	337



11

Total de Alojamientos Activados



181

Número de Familias Alojadas



337

Número de Personas Alojadas

