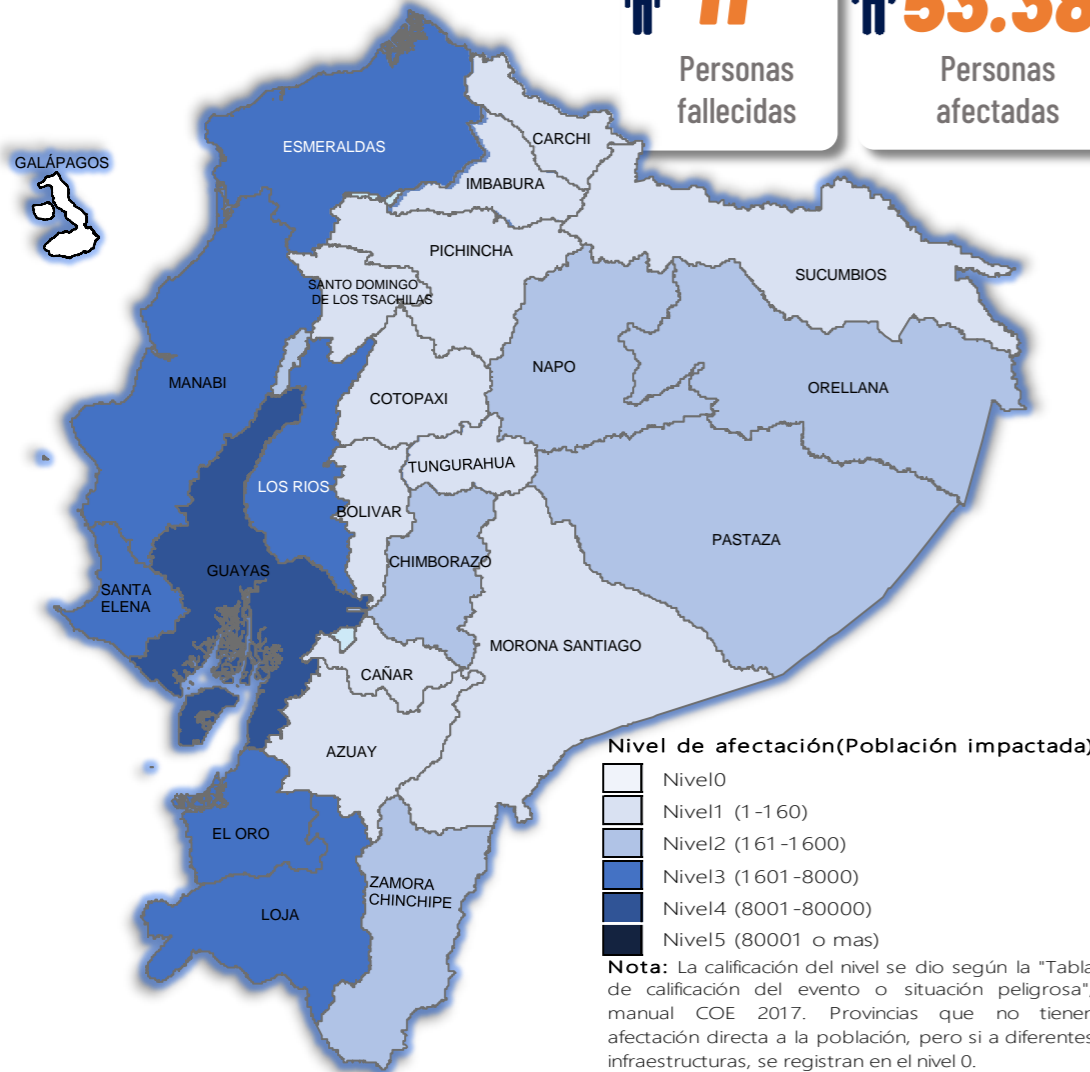


Del 1 de enero de 2026 a la fecha, por lluvias se han registrado 1753 eventos adversos en 24 provincias, afectando a 191 cantones y 600 parroquias. Los eventos más recurrentes son los siguientes: Deslizamiento (37,93%), Inundación (37,19%), Lluvias Intensas (9,3%), Erosión Hídrica (4,22%) y Hundimiento (3,54%).

Las provincias con mayor impacto a personas son: **Guayas, Los Ríos, Esmeraldas, El Oro, Manabí, Loja, Santa Elena y Chimborazo**



Cantidad de eventos por lluvias

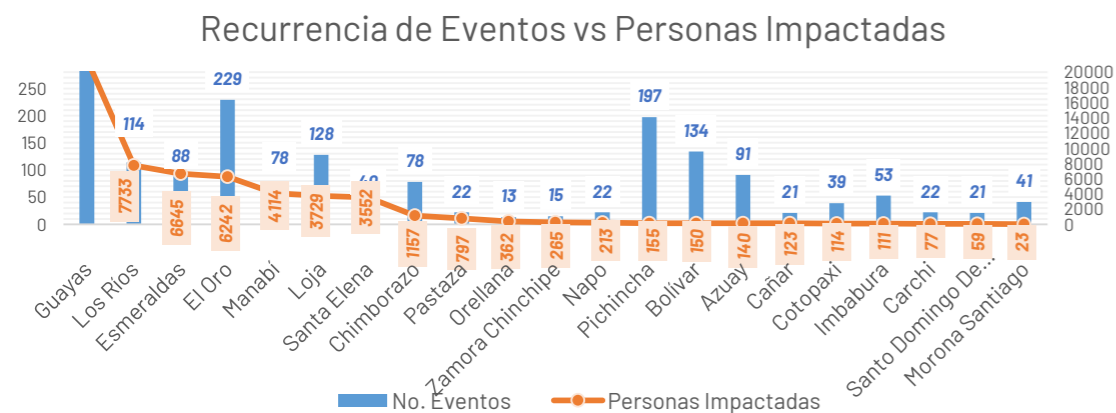


Detalle de afectaciones a nivel provincia

Provincia	Personas fallecidas	Personas Impactadas	Personas Damnificadas	Viviendas Afectadas	Viviendas Destruidas	Km. de vías afectadas
Guayas	1	21700	1101	4578	8	0,12
Los Ríos	1	7733	211	3019	2	6,54
Esmeraldas	0	6645	199	1862	1	2,65
El Oro	0	6242	444	1980	16	2,47
Manabí	0	4114	1554	1593	15	0,71
Loja	0	3729	49	330	8	2,47
Santa Elena	0	3552	1	1016	0	0,08
Chimborazo	1	1157	84	85	4	6,06
Pastaza	0	797	4	11	0	0,27
Orellana	0	362	82	88	0	0,37
Zamora Chinchipe	0	265	4	16	0	0,22
Napo	0	213	144	21	26	0,48
Pichincha	0	155	0	61	1	3,29
Bolívar	1	150	22	28	2	5,36
Azuay	3	140	35	45	6	2,02
Cañar	0	123	54	21	16	0,32
Cotopaxi	2	114	11	25	2	0,33
Imbabura	1	111	25	8	4	2,62
Carchi	0	77	59	31	6	0,43
Santo Domingo de Los Tsáchil	0	59	11	21	0	0,13
Morona Santiago	1	23	0	3	0	2,68
Tungurahua	0	16	0	8	0	0,14
Sucumbios	0	3	3	0	1	0,00
Galápagos	0	0	0	0	0	0,00
Total	11	57480	4097	14850	118	39,76

Recurrencia de eventos por lluvias vs Personas Impactadas a nivel provincial

Personas impactadas refiere a la suma de personas afectadas y personas damnificadas



SITUACIÓN METEOROLÓGICA

El boletín de **advertencia No. 17**, emitido por el INAMHI, vigente desde 13H00 del 10 hasta las 13H00 del 13 de marzo del 2026. Entre el 10 y el 13 de marzo de 2026, se mantendrán las lluvias de variable intensidad en varios sectores del país, en cierto s casos estos eventos podrían alcanzar una intensidad considerable y estar acompañadas de tormentas eléctricas y ráfagas de viento. **Los días 10 y 11 de marzo es posible que se presenten los eventos más intensos.**

Región Litoral: Esmeraldas, Santo Domingo de los Tsáchil, Manabí, Los Ríos, Guayas, Santa Elena y El Oro.

Región Interandina: Carchi, Imbabura, Pichincha, Cotopaxi, Bolívar, Cañar, Azuay, Tungurahua y Loja.

Región Amazónica: Sucumbios, Orellana, Pastaza, Morona Santiago, Zamora Chinchipe y Napo.

Estimación de la Precipitación Pronosticada

REGIÓN	Precipitación acumulada diaria (mm/24h)		
	Nivel Medio	Nivel Alto	Nivel Muy Alto
Litoral	10 - 18	19 - 45	> 50
Interandina	8 - 11	12 - 30	> 30
Amazonia	22 - 31	32 - 60	-

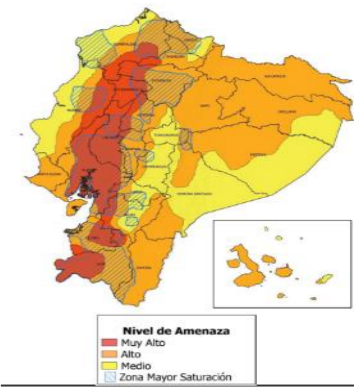


Fig. 1: Mapa de nivel de amenaza. - Intensidad y distribución de lluvias durante el periodo de vigencia.

ASISTENCIA HUMANITARIA

Por eventos producidos por lluvias desde el 01 de enero de 2026 a la fecha, la SNGR y el SNDGIRD han entregado asistencia humanitaria a la población afectada, la cua se detalla a continuación:



26.469

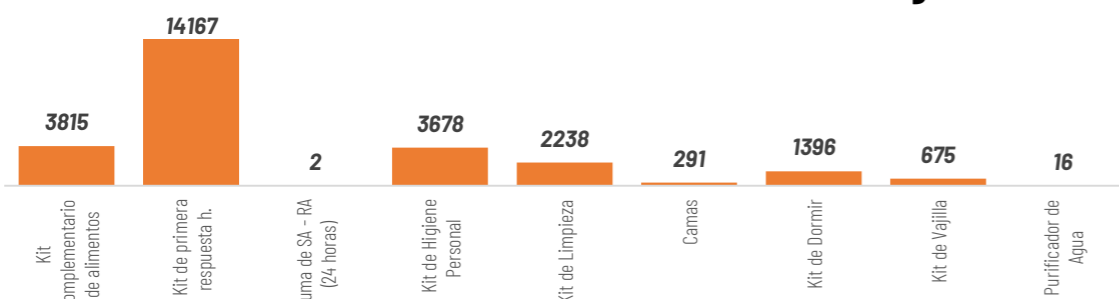
TOTAL DE BIENES DE ASISTENCIA HUMANITARIA ENTREGADO - SNGR



5.957

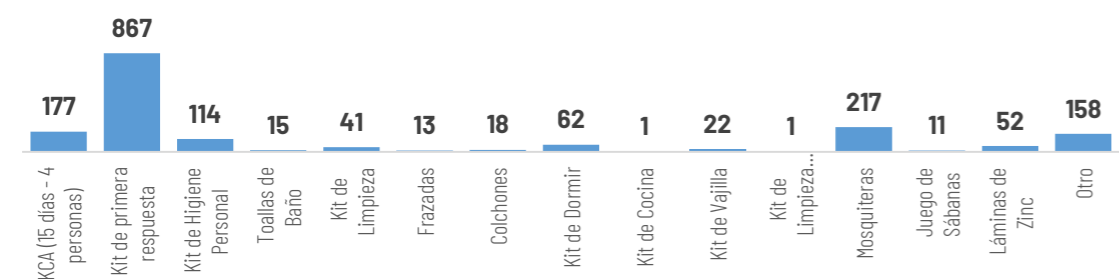
TOTAL DE BIENES DE ASISTENCIA HUMANITARIA ENTREGADO - SNDGIRD

La SNGR ha entregado a población afectada un total de 26.469 bienes de asistencia humanitaria, a continuación se detallan algunos de los tipos de



16.915
Familias atendidas por la SNGR

Las instituciones del SNDGIRD han entregado un total de 5.957 bienes de asistencia humanitaria:



1.558
Familias atendidas por el SNDGIRD



COE ACTIVADOS

Chimborazo, Morona Santiago, Orellana, Imbabura, Santa Elena, Napo, Loja, Pichincha, Cañar, Cotopaxi, Guayas, El Oro, Esmeraldas, Azuay, Tungurahua, Bolívar y Manabí

Cuenca, Camilo Ponce Enriquez , Pucara, Santa Isabel, Girón en Azuay; Chillanes, Guaranda, Echeandia en Bolívar; La Troncal en Cañar; Alausí, Cumandá, Pallatanga, Penipe, Riobamba en Chimborazo; La Maná, Pujilí, Sigchos en Cotopaxi; Arenillas, Atahualpa, Balsas , Chilla, El Guabo, Huaquillas, Las Lajas, Machala, Marcabell, Pasaje , Piñas, Portovelo, Santa Rosa, Zaruma en El Oro; Esmeraldas, Muisne en Esmeraldas; Balao, Balzar, Lomas de Sargentillo, Milagro, Palestina, Simón Bolívar en Guayas; Cotacachi en Imbabura; Catamayo, Celica, Chaguarpamba, Loja, Olmedo, Paltas , Pindal, Puyango, Quilanga, Zapotillo en Loja; Vinces, Babahoyo, Quevedo, Quinsaloma, Urdaneta, Ventanas en Los Ríos; Flavio Alfaro, Jijijapa, Junin, Montecriste, Pajan, Portoviejo, Puerto Lopez, Santa Ana, Sucre, Tosagua en Manabí; Gualaquiza, Huamboya, Sucúa, Tiwintza en Morona Santiago; Archidona, Carlos Julio Arosemena Tola, El Chaco, Tena en Napo; Francisco de Orelana en Orellana; Mejía, Puerto Quito, Quito, Rimiñahui y San Miguel de Los Bancos en Pichincha; La Concordia en Santo Domingo; El Pangui y Paquisha en Zamora Chinchipe

San Juan en Portovelo, Salati cantón Portovelo, Cordincillo canton Atahualpa, El Ingenio canton Marcabell, Capiro en Piñas, Torata y Victoria en el canton Santa Rosa, Abañin canton Zaruma provincia El Oro; Cuzpamba, Pozul, Tnte. Maximiliano Rodriguez, Sabanilla del canton Celica, Chaquinal, Milagros canton Pindal, Cazaderos, Paletillas, Bolaspamba canton Zapotillo de la provincia de Loja; Taracoa canton Francisco de Orellana provincia de Orellana; Manuel Cornejo Astorga canton Mejía provincia de Pichincha; Puerto Limón, Alluriquin canton santo Domingo de la provincia Santo Domingo De Los Tsachilas

DECLARATORIAS DE ALERTAS Y EMERGENCIAS

1
19
1
5

Declaratoria de Emergencia Nacional: el 12 de marzo de 2026, por la Secretaría Nacional de Gestión de Riesgos se resolvió MODIFICAR la Declaratoria de Emergencia Regional emitida mediante Resolución Nro. SNGR-040-2026, de fecha 27 de febrero de 2026, a Declaratoria de Emergencia Nacional

Declaratorias de Emergencias Locales
CANTONES (18): Girón(12/03/2026) y Santa Isabel(12/03/2026) en Azuay; Pallatanga (12/03/2026) en Chimborazo; Sigchos (25/02/2026) en Cotopaxi; Portovelo(10/03/2026), Zaruma (10/03/2026), Las Lajas (7/3/2026), Piñas (08/03/2026), Santa Rosa (23/02/2026) en EL Oro; Puyango (02/03/2026), Celica (27/02/2026), Zapotillo (24/02/2026) y Pindal (24/02/2026) en Loja; Ventanas (11/03/2026); Urdaneta (10/03/2026), Quinsaloma (09/03/2026), Babahoyo (06/03/2026), Vinces (9/3/2026) en Los Ríos
PARROQUIAS (1): Cazaderos (23/02/2026) en Loja

Declaratoria Regional (20/02/2026)
Alerta ROJA a las Provincias: Esmeraldas, Los Ríos, Pichincha, Carchi, Guayas, Loja.
Alerta NARANJA a las Provincias: : Azuay, Bolívar, Cañar, Chimborazo, Cotopaxi, El Oro, Imbabura, Manabí, Morona Santiago, Napo, Orellana, Santa Elena, Santo Domingo de los Tsáchilas, Sucumbios, Zamora Chinchipe.
Alerta AMARILLA a las Provincias: Pastaza y Tungurahua.
Alerta roja cantonal(4): Esmeraldas , Milagro, Vinces, Montecristi.
Alerta roja parroquia(1): Andrés de Vera en Portoviejo

ALOJAMIENTOS TEMPORALES ACTIVOS

10 alojamientos activo, 8 alojamientos cerrados, y adicional existen 4 alojamientos implementados:

No	Provincia	Cantón	Parroquia	Tipo	Nombre del Alojamiento	Fecha de Apertura	# Familias	# Personas
1	Azuay	Girón	Giron	Albergue temporal	Coliseo De Deportes Esteban Lucero	10/03/2026	2	9
2	El Oro	Zaruma	Salvias	Albergue temporal	Casa Comunal Ortega Alto	11/03/2026	2	4
3	Guayas	Alfredo Baquerizo Moreno (Jujan)	Alfredo Baquerizo Moreno (Jujan)	Refugio temporal	Iglesia Católica San Agustín	5/03/2026	7	26
4	Guayas	Balao	Balao	Albergue temporal	Centro de Catequesis Juan Pablo II	10/03/2026	14	30
5	Los Ríos	Babahoyo	Dr. Camilo Ponce	Campamento Temporal	Cancha deportiva Barrio Lindo	12/03/2026	23	87
6	Los Ríos	Babahoyo	Febres Cordero (Las Juntas)(Cab. En Mata De Cacao)	Albergue temporal	Iglesia Católica Cristo Rey	10/03/2026	5	6
7	Los Ríos	Babahoyo	Pimocha	Albergue temporal	Centro De Desarrollo Infantil De Pimocha	6/03/2026	3	9
8	Los Ríos	Quinsaloma	Quinsaloma	Albergue temporal	Casa Comunal Las Casitas	11/03/2026	2	8
9	Los Ríos	Ventanas	Ventanas	Albergue temporal	Casa Comunal Los Girasoles	12/03/2026	14	38
10	Manabí	Portoviejo	Andrés De Vera	Albergue temporal	Escuela Fiscal Mixta Martha Bucarán de Roldós	26/02/2026	2	6
Total general							74	223



10

Total de Alojamientos Activados



74

Número de Familias Alojadas



223

Número de Personas Alojadas

