

## SitRep No. 68 – Incendios Forestales, del 01 de enero de 2025 a la fecha

INFORME DE SITUACIÓN NACIONAL

Este Informe cubre el período de 01.01.2025 al 05.01.2026 - 15:00

El próximo SITREP será emitido en caso de generarse nueva actividad relevante

### 1. Puntos importantes

- Desde el 1 de enero de 2025 hasta la presente fecha, se han registrado **2.212 incendios forestales** en **22 provincias**, **afectando a 143 cantones** y **519 parroquias**, ocasionando la **pérdida de 16.921,38 hectáreas** de cobertura vegetal.
- Las provincias con mayores pérdidas en cobertura vegetal son: Imbabura, Guayas, Tungurahua, Loja, Napo, Chimborazo, Pichincha, Cotopaxi, El Oro, Azuay, Cañar, Carchi, Manabí y Santa Elena.
- En lo que va del año 2025, el mes de diciembre registra la mayor afectación, lo que representa el **45,40% de cobertura vegetal quemada** y al momento el **23,92% de recurrencia** con respecto al total anual, dejando al mes de agosto en segundo lugar con el **21,39% de la cobertura vegetal quemada** y una recurrencia del **16,82% con respecto al total anual**.
- La SNGR: El día **08/12/2025** activó la BRIF Ambato para brindar apoyo en el sector de Juan Benigno Vela en Tungurahua; el **05/12/2025** activó BRIF Riobamba y el **03/12/2025** activó la BRIF de Latacunga para el apoyo en la liquidación del incendio en la zona de amortiguamiento de las áreas protegidas de Parque Nacional Antisana, Parque Nacional Cotopaxi y reserva Biológica Colonso Chalupas; el **03/09/2025** activó el BRIF de Bomberos Austral (Girón, Santa Isabel y Saraguro) para el control del incendio forestal en Cañar; el **19/08/2025** activó a la BRIF de Bomberos Quito en apoyo a la sofocación del flagelo en la zona de protección del Parque Nacional Cotacachi Cayapas en la provincia de Imbabura.

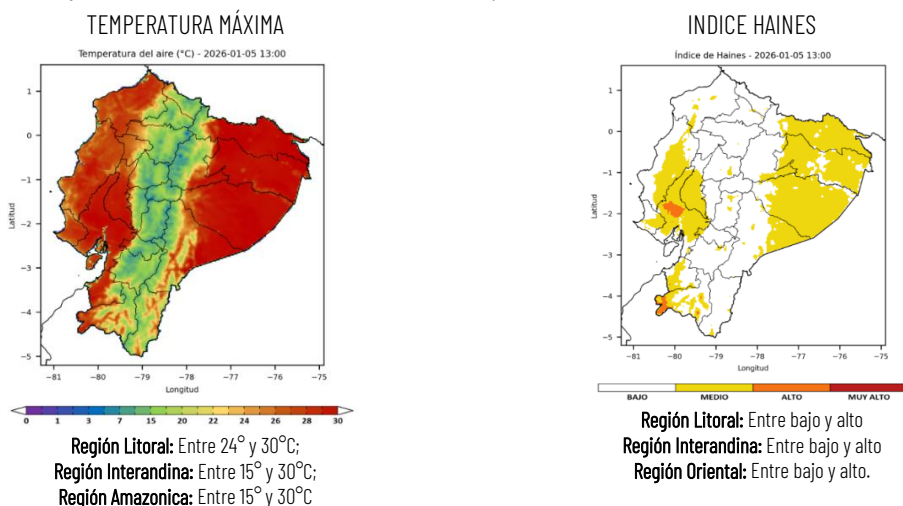
#### NIVEL DE AFECTACIÓN

3

Calificación realizada con base al Manual del CDE 2017  
El nivel de evento hace referencia a un evento súbito que requiere la atención de los entes competentes. En el caso de un macro evento progresivo como es la temporada de INF y su nivel de impacto, hace referencia a las estadísticas que se van acumulando durante el tiempo.

### 2. Situación Hidrometeorológica actual

De acuerdo al Boletín No. 05 de "Predicción de focos de calor" emitido por el INAMHI, para el 05 de enero de 2026. La Dirección de Pronósticos y Alertas Hidrometeorológicas del INAMHI, basándose en la información que se obtiene del modelo Numérico WRF, emite el siguiente:



### 3. Incendios Activos y Controlados.

Mediante monitoreo realizado con los puntos focales del Sistema Nacional Descentralizado de Gestión Integral de Riesgo de Desastres a nivel nacional, a la hora de corte de este informe, se reportan **03 incendios forestales activos**.

03 incendios forestales activos								
Eventos de alto impacto	No.	Provincia	Cantón	Parroquia	Sector	Afectación (ha)	Fecha del evento	Observaciones
	01	Guayas	Guayaquil	Juan Gómez Rendón (Progreso)	Km 42 Vía a la Costa, referencia pasando la comuna Consuelo	--	05/01/2026	Por causas desconocidas se encuentra en curso un incendio forestal. en alarma 2
	02	Guayas	Guayaquil	Posorja	Posorja, referencia en la Lotización de San Francisco del Barrio Paquito	--	05/01/2026	Cuerpo de Bomberos de Guayaquil realizan trabajos de extinción del flagelo. Umeva Guayas le da seguimiento al evento
	03	El Oro	El Guabo	Tendales	Bajo Alto	--	05/01/2026	Cuerpo de Bomberos de El Guabo confirmo el evento y se encuentra en el sitio liquidando el flagelo.

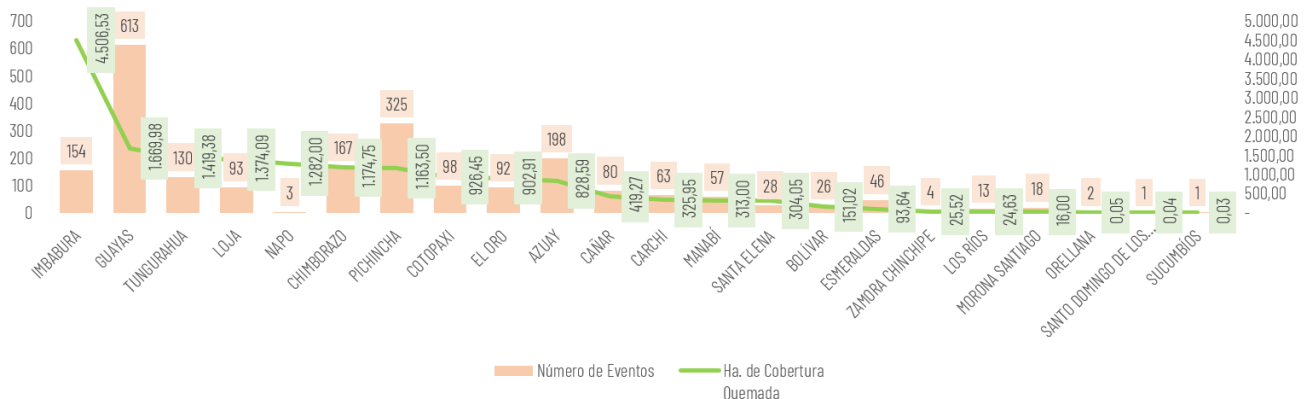
## 4. Eventos Adversos y Afectaciones – Resumen

Desde el 01 de enero del 2025 a la presente fecha, se han registrado **2.212 incendios forestales con un total 16.921,38 ha. afectadas**, distribuidos de la siguiente manera:

No.	Provincia	Número de Eventos	Porcentaje de Eventos	Ha. de Cobertura Quemada	Porcentaje de Ha. De Cobertura Quemada
1	IMBABURA	154	6,96%	4.506,53	26,63%
2	GUAYAS	613	27,71%	1.669,98	9,87%
3	TUNGURAHUA	130	5,88%	1.419,38	8,39%
4	LOJA	93	4,20%	1.374,09	8,12%
5	NAPO	3	0,14%	1.282,00	7,58%
6	CHIMBORAZO	167	7,55%	1.174,75	6,94%
7	PICHINCHA	325	14,69%	1.163,50	6,88%
8	COTOPAXI	98	4,43%	926,45	5,48%
9	EL ORO	92	4,16%	902,91	5,34%
10	AZUAY	198	8,95%	828,59	4,90%
11	CAÑAR	80	3,62%	419,27	2,48%
12	CARCHI	63	2,85%	325,95	1,93%
13	MANABÍ	57	2,58%	313,00	1,85%
14	SANTA ELENA	28	1,27%	304,05	1,80%
15	BOLÍVAR	26	1,18%	151,02	0,89%
16	ESMERALDAS	46	2,08%	93,64	0,55%
17	ZAMORA CHINCHIPE	4	0,18%	25,52	0,15%
18	LOS RÍOS	13	0,59%	24,63	0,15%
19	MORONA SANTIAGO	18	0,81%	16,00	0,09%
20	ORELLANA	2	0,09%	0,05	0,00%
21	SANTO DOMINGO DE LOS TSÁCHILAS	1	0,05%	0,04	0,00%
22	SUCUMBÍOS	1	0,05%	0,03	0,00%
Total general		2212	100%	16.921,38	100%

Fuente: Unidades de Monitoreo SNGR – Instituciones del SNDGIRD. 05/01/2026 – 15h00

Nro. Incendios Forestales vs Ha. de Cobertura Vegetal Quemada



Fuente: Unidades de Monitoreo SNGR – Instituciones del SNDGIRD. 05/01/2026 – 15h00

Por los eventos detallados en la tabla anterior, se han registrado las siguientes afectaciones:

### Afectación a Personas:

	<b>Personas fallecidas:</b> -Riobamba / Punin / Cachaton, via Cachaton - Bashalan: El 01/09/2025, el Teniente Político de Cacha informó sobre el hallazgo de una persona calcinada en el área afectada por el incendio. -Pichincha / Quito / San José de Minas / Barrio San Rafael: el 10/12/2025 CBQ realizando el talonamiento encuentra una persona calcinada	2		<b>Personas heridas:</b> -El Oro/Zaruma/Guizhaguíña/Quebrada Onda: 1 persona de la comunidad herida. -El Oro/Piñas/CAPIRO (CAB. EN LA CAPILLA DE CAPIRO): 3 personas heridas del sector -Azuay/Cuenca/Victoria del Portete/Inquis: 1 persona herida bombero	5
	<b>Personas afectadas:</b> -Quito/ Nayón /: 1 persona afectada (asfixia); -El Oro/Chilla/Chilla, cabecera cantonal/Pacay, via a Chilla: 1 persona afectada (inhalación de humo)	2		<b>Familias Afectadas</b>	--
	<b>Personas Damnificadas</b>	2		<b>Familias Damnificadas</b> Guayas / Isidro Ayora / Isidro Ayora / Recinto Rosa de Oro: 01 familia damnificada (2 personas)	1

### Afectación a Viviendas:

	<b>Viviendas afectadas:</b>	1		<b>Viviendas destruidas:</b> -Guayas / Isidro Ayora / Isidro Ayora / Recinto Rosa de Oro: 1 vivienda destruida. -El Oro/Chilla/Chilla, cabecera cantonal/Pacay, via a Chilla: 1 vivienda destruida. -Cañar/Loques/San Miguel/Jarata/Peja: 1 vivienda deshabitada	3
---	-----------------------------	---	---	---	---

### Afectación a servicios básicos esenciales e infraestructura:



**Bienes privados afectados:**  
- Sucumbios/Lago Agrio/Nueva Loja/Comando de Policía: 300 vehículos tipo motocicletas afectadas.  
-El Oro/Arenillas/Chacras/Aduana Control de Chacras: 18 vehículos.

**318**



**Bienes públicos afectados:**  
Poste de alumbrado público (2)

**2**



**Bienes privados destruidos:**  
-El Oro/Arenillas/Chacras/Aduana Control de Chacras: vehículos (7)

**7**

#### Afectaciones a medios de vida



**Ha. Hectáreas de Cobertura Vegetal Quemadas:**

**16.921,38**



**Ha. Cultivo Perdidos:**

**3,57**



**Animales afectados**  
-Guayas / Guayaquil /Pascuales/ Puente Guayaquil - Daule: 1 animal afectado (silvestre).  
- Imbabura/Cotacachi (animales silvestres 40).

**41**



**Animales Muertos**

-El Oro/Chilla/Chilla, cabecera cantonal/Pacay, vía a Chilla: 1 animal de granja muerto  
-Guayas / Guayaquil /Pascuales/ Puente Guayaquil - Daule: 4 animales de fauna silvestre (1 conejo, 1 iguana y 2 zarigüeyes).  
-Guayaquil/Tarqui/Bosque Protector: 1 animal de fauna silvestre  
- Imbabura/Cotacachi (animales silvestres 55).

**61**

Fuente: Unidades de Monitoreo SNGR - Instituciones del SNGGIRD. 05/01/2026 - 15h00

**Nota aclaratoria:** Toda la información de cifras mostradas en el presente Informe, está sujeta a variación en virtud del levantamiento continuo de información.

## 5. Detalle de afectaciones por provincias.

En la siguiente tabla se evidencia que las provincias con mayor afectación es Imbabura con 4.504,53 hectáreas afectadas y la provincia con mayor recurrencia es Guayas con 613 eventos.

No.	Provincia	Número de Eventos	Ha. de Cobertura Quemada	Personas Fallecidas	Personas Heridas	Personas Afectadas	Personas Damnificadas	Familias Damnificadas	Viviendas Afectadas	Viviendas Destruídas	Bienes Público Afectados	Bienes Privados Afectados	Bienes Privados Destruídos	Ha. Cultivo Perdidos	Animales Afectados	Animales Muertos
1	IMBABURA	154	4.506,53	0	0	0	0	0	0	0	1	0	0	2,00	40	55
2	GUAYAS	613	1.669,98	0	0	0	2	1	0	1	0	0	0	1,07	1	5
3	TUNGURAHUA	130	1.419,38	0	0	0	0	0	0	0	0	0	0	0	0	0
4	LOJA	93	1.374,09	0	0	0	0	0	0	0	0	0	0	0	0	0
5	NAPO	3	1.282,00	0	0	0	0	0	0	0	0	0	0	0	0	0
6	CHIMBORAZO	167	1.174,75	1	0	0	0	0	0	0	0	0	0	0	0	0
7	PICHINCHA	325	1.163,50	1	0	1	0	0	0	0	0	0	0	0	0	0
8	COTOPAXI	98	926,45	0	0	0	0	0	0	0	0	0	0	0	0	0
9	EL ORO	92	902,91	0	4	1	0	0	0	1	1	18	7	0	0	1
10	AZUAY	198	828,59	0	1	0	0	0	0	0	0	0	0	0	0	0
11	CAÑAR	80	419,27	0	0	0	0	0	1	1	0	0	0	0	0	0
12	CARCHI	63	325,95	0	0	0	0	0	0	0	0	0	0	0	0	0
13	MANABÍ	57	313,00	0	0	0	0	0	0	0	0	0	0	0	0	0
14	SANTA ELENA	28	304,05	0	0	0	0	0	0	0	0	0	0	0	0	0
15	BOLÍVAR	26	151,02	0	0	0	0	0	0	0	0	0	0	0	0	0
16	ESMERALDAS	46	93,64	0	0	0	0	0	0	0	0	0	0	0	0	0
17	ZAMORA CHINCHIPE	4	25,52	0	0	0	0	0	0	0	0	0	0	0	0	0
18	LOS RÍOS	13	24,63	0	0	0	0	0	0	0	0	0	0	0	0	0
19	MORONA SANTIAGO	18	16,00	0	0	0	0	0	0	0	0	0	0	0	0	0
20	ORELLANA	2	0,05	0	0	0	0	0	0	0	0	0	0	0,5	0	0
21	SANTO DOMINGO DE LOS TSÁCHILAS	1	0,04	0	0	0	0	0	0	0	0	0	0	0	0	0
22	SUCUMBÍOS	1	0,03	0	0	0	0	0	0	0	0	300	0	0	0	0
Total general		2.212	16.921,38	2	5	2	2	1	1	3	2	318	7	3,57	41	61

Fuente: Unidades de Monitoreo SNGR - Instituciones del SNGGIRD. 05/01/2026 - 15h00

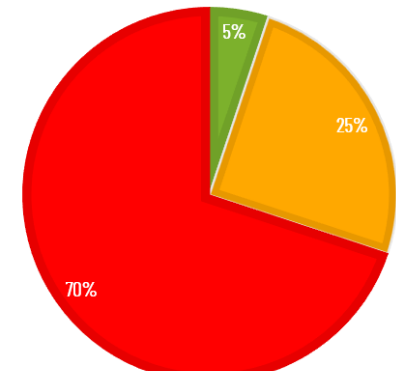
## 6. Incendios forestales distribuidos por niveles de afectación

Estableciendo la tabla por niveles de Incendios forestales se establece de la siguiente manera: **Nivel 1** con 1.600 eventos con una superficie de 863,51 ha. afectadas, **Nivel 2**, con 544 eventos con una superficie de 4.222,42 ha. afectadas y el **Nivel 3** con 68 eventos con una superficie de 11.835,45 ha. afectadas.

No.	Provincia	Nivel 1		Nivel 2		Nivel 3	
		INF	Ha. Afec.	INF	Ha. Afec.	INF	Ha. Afec.
1	IMBABURA	109	57,17	36	309,12	9	4140,24
2	GUAYAS	446	234,26	163	1230,70	4	205,02
3	TUNGURAHUA	114	38,97	10	132,00	6	1248,41
4	LOJA	31	37,09	48	425,00	14	912,00
5	NAPO	1	0,00	0	0,00	2	1282,00
6	CHIMBORAZO	117	75,75	45	398,00	5	701,00
7	PICHINCHA	300	52,50	16	117,60	9	993,40
8	COTOPAXI	73	38,95	21	198,40	4	689,10
9	EL ORO	57	65,91	33	227,00	2	610,00
10	AZUAY	140	96,71	54	332,10	4	399,78
11	CAÑAR	60	51,27	18	74,00	2	294,00
12	CARCHI	41	22,95	19	182,50	3	120,50
13	MANABÍ	18	24,00	39	289,00	0	0,00
14	SANTA ELENA	5	7,05	21	172,00	2	125,00
15	BOLÍVAR	20	21,02	4	15,00	2	115,00
16	ESMERALDAS	37	26,64	9	67,00	0	0,00
17	ZAMORA CHINCHIPE	2	0,52	2	25,00	0	0,00
18	LOS RÍOS	10	6,63	3	18,00	0	0,00
19	MORONA SANTIAGO	15	6,00	3	10,00	0	0,00
20	ORELLANA	2	0,05	0	0,00	0	0,00
21	SANTO DOMINGO DE LOS TSÁCHILAS	1	0,04	0	0,00	0	0,00
22	SUCUMBIOS	1	0,03	0	0,00	0	0,00
Total general		1600	863,51	544	4222,42	68	11835,45

Fuente: Unidades de Monitoreo SNGR - Instituciones del SNDGIRD. 05/01/2026 - 15h00

## % HECTÁREAS DE COBERTURA VEGETAL QUEMADA POR NIVEL DE INF



Nivel 1: Afectación hasta 2 hectáreas  
 Nivel 2: Afectación mayor a 2 y menor o igual a 30 hectáreas  
 Nivel 3: Afectación mayor a 30 hectáreas

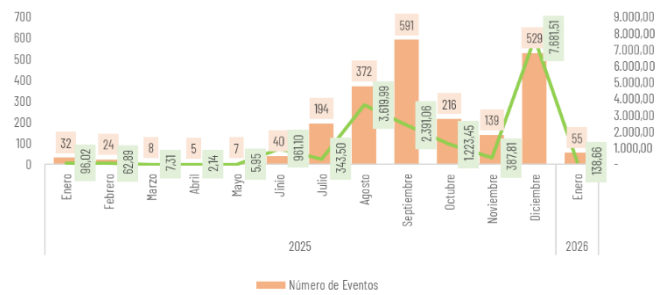
## 7. Incendios forestales distribuidos por meses de afectación

En diciembre de 2025 se registra la mayor superficie de cobertura vegetal afectada por incendios, con 7.681,51 hectáreas quemadas y 529 eventos. Le sigue el mes de agosto, con 3.619,99 hectáreas afectadas y 372 eventos, y septiembre, con 2.391,06 hectáreas afectadas y 591 eventos registrados.

Año	Mes	Número de Eventos	% Porcentaje de Eventos	Ha. de Cobertura Quemada	% Porcentaje de Ha. De Cobertura Quemada
2025	Enero	32	1,45%	96,02	0,57%
	Febrero	24	1,08%	62,89	0,37%
	Marzo	8	0,36%	7,31	0,04%
	Abril	5	0,23%	2,14	0,01%
	Mayo	7	0,32%	5,95	0,04%
	Junio	40	1,81%	961,10	5,68%
	Julio	194	8,77%	343,50	2,03%
	Agosto	372	16,82%	3619,99	21,39%
	Septiembre	591	26,72%	2391,06	14,13%
	Octubre	216	9,76%	1223,45	7,23%
	Noviembre	139	6,28%	387,81	2,29%
	Diciembre	529	23,92%	7681,51	45,40%
2026	Enero	55	2,49%	138,66	0,82%
	Total	2212	100%	16921,38	100%

Fuente: Unidades de Monitoreo SNGR - Instituciones del SNDGIRD. 05/01/2026 - 15h00

## Recurrencia de incendios vs ha. de cobertura vegetal quemada por meses



## 8. Recursos aéreos movilizados

Durante el año 2025 se han realizado 13 intervenciones aéreas para la extinción de flagelos, distribuidos de la siguiente manera:

Fecha	Misión	Institución	Provincia	No. de intervenciones	Descargas	Total, Litros Descarga
Septiembre	Extinción de Incendio	Cuerpo De Bomberos	PICHINCHA	4	27	12150
	Sobrevuelo de Reconocimiento	Cuerpo De Bomberos	PICHINCHA	2	0	0
Diciembre	Extinción de Incendio	Policia Nacional	PICHINCHA	2	3	2700
	Sobrevuelo de Reconocimiento	Cuerpo De Bomberos	PICHINCHA	1	0	0
	Extinción de Incendio	Fuerza Aérea Ecuatoriana	GUAYAS	4	33	39600
Total general				13	63	54450

Fuente: Unidades de Monitoreo SNGR - Instituciones del SNDGIRD. 05/01/2026 - 15h00

## 9. Brigadas de Respuesta a Incendios Forestales (BRIF) activadas

Durante el año 2025, se han realizado 5 activaciones de BRIF para atender los siguientes eventos:

Provincia	Cantón	Parroquia	Sector	Fecha Evento	BRIF	Fecha de Activación	Fecha de Cierre
Tungurahua	Ambato	Juan Benigno Vela	Caserío San Luis de Chibuleo.	07/12/2025	Ambato	08/12/2025	08/12/2025
Napo	Archidona	Cotundo	Hacienda Yanahurco	03/12/2025	Riobamba	05/12/2025	06/12/2025
Napo	Archidona	Cotundo	Hacienda Yanahurco	03/12/2025	Latacunga	03/12/2025	06/12/2025
Cañar	Cañar	Cañar	La Carbonería	27/08/2025	Austral	03/09/2025	06/09/2025
Imbabura	Cotacachi	San Miguel de Urcuquí	Apuela, Imantag, Buenos Aires/Purafo, Piñan, Pantaví, Píllaro, Chinchivi -zona de protección del Parque Nacional Cotacachi Cayapas (PNCC)	18/08/2025	Quito	19/08/2025	23/08/2025

\* Ministerio de Ambiente y Energía activó 2 Brigadas Especialistas en Manejo Integral del Fuego, BREMIF, del Colonso y Cotopaxí para continuar con las actividades de reconocimiento.

Fuente: Unidades de Monitoreo SNGR - Instituciones del SNDGIRD. 05/01/2026 - 15h00

## 10. Asistencia Humanitaria

Por incendios forestales, desde el 01/01/2025 a la fecha, por parte del Sistema Nacional Descentralizado de Gestión Integral del Riesgos de Desastres, se ha entregado un total de 1.735 bienes por fortalecimiento institucional:

Provincia	Tipo	KPRH (para 3 días)	Seguridad Alimentaria	Refrigerio	Agua en Recipiente no Retornable (gal)	Kit de Aseo	Kit de Hidratación	Para albergue o refugio	Bidón para Agua	Rehabilitación e Infraestructura *	Total, de bienes
Imbabura	Fortalecimiento Institucional	--	--	618	--	--	503	--	146	20	1287
Guayas	Humanitaria	1	--	--	--	--	--	7	--	--	8
Napo	Humanitaria	--	50	--	40	260	24	--	--	--	374
Tungurahua	Humanitaria	--	--	--	66	--	--	--	--	--	66
Total General		1	50	618	106	260	527	7	146	20	1735

\* Otros en Fortalecimiento Institucional se refiere a kits de hidratación (agua, Gatorade, galleta, atún, chocolate) y en Rehabilitación e Infraestructura se refiere a batefuegos, rastrillos.

Fuente: Unidades de Monitoreo SNGR - Instituciones del SNDGIRD. 05/01/2026 - 15h00

## 11. Declaratoria de Emergencias y COE activados

Durante el año 2025, por incendios forestales se han activado 2 COES cantonales, conforme el siguiente detalle:

COE Cantonal				
Nro.	Provincia	Cantón	Fecha Activación	Estado
1	Cañar	Cañar	03/09/2025	No activo
2	El Oro	Chilla	28/08/2025	Activo

## 12. Casos representativos y acciones de respuesta

Entre los casos más relevantes ocurridos durante los últimos 15 días podemos mencionar los siguientes:

### Zona 3

**Tungurahua / Píllaro / San José de Poaló / Pucará, Cámara de Válvulas, Bosque Protector zona de amortiguamiento del Parque Nacional Llanganates.** El 04/01/2026 se suscitó un incendio forestal en el sector

Al momento el incendio forestal se encuentra **liquidado**.

- 30 ha de vegetación seca y pajonal.

Cuerpo de Bomberos Píllaro con el apoyo del Cuerpo de Bomberos de Salcedo realizaron labores de sofocación y liquidación del flagelo.

Se activó el PMU en el Parque Nacional Llanganates con Cuerpo de Bomberos de: Ambato, Salcedo, BREMIF, L-BREMIF del MAE, SNGR CZ3. Al momento se encuentra desactivado. SNGR CZ3 monitorea el evento.

- **Tungurahua / Píllaro / Marcos Espinel / Curiquingue, en el interior del Parque Nacional Llanganates.** El 04/01/2026 se registró un incendio forestal en el sector.

Al momento el incendio se encuentra **liquidado**.

- 25 ha de pajonales.

Se activó el PMU en el Parque Nacional Llanganates con Cuerpo de Bomberos de: Ambato, Salcedo, BREMIF, L-BREMIF del MAE, SNGR CZ3. Al momento se encuentra desactivado.

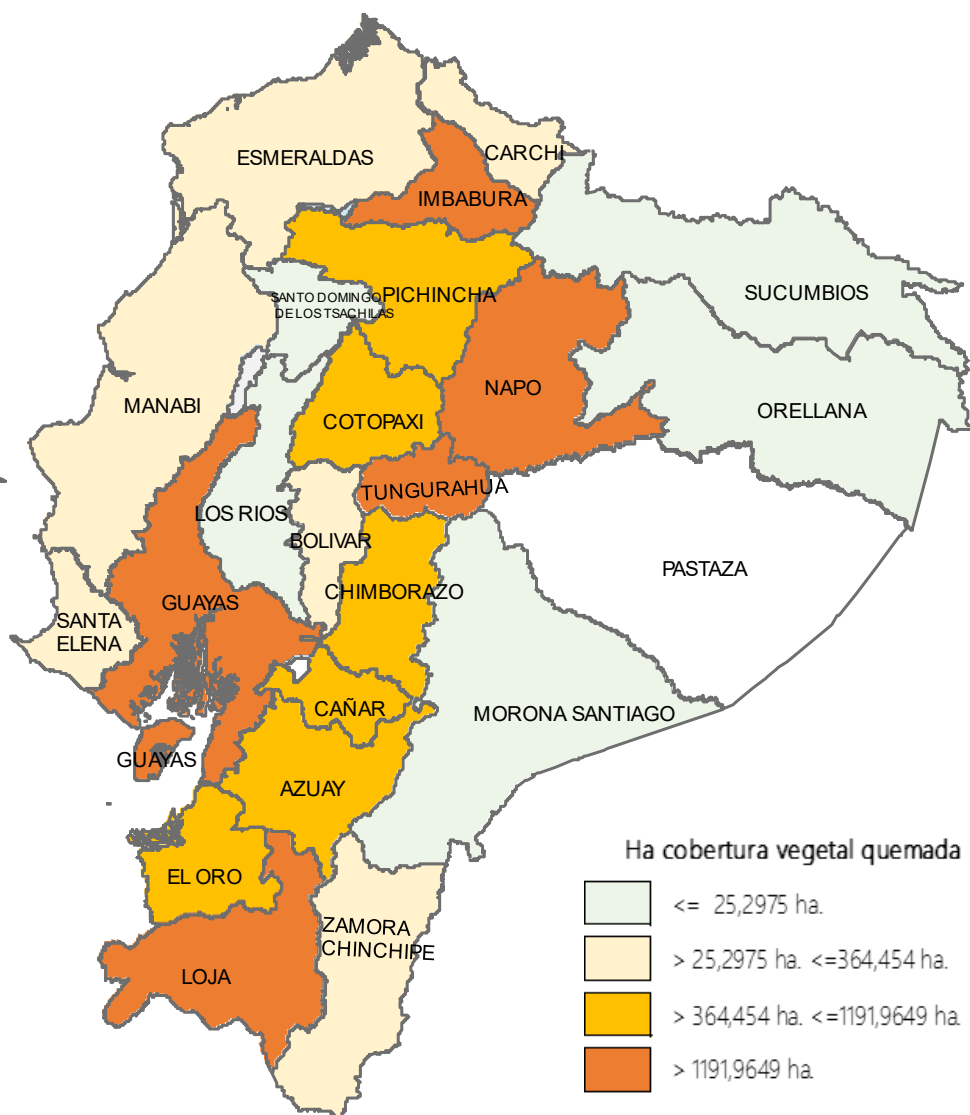
Cuerpo de Bomberos de Píllaro, BREMIF/L-BREMIF del MAE y comuneros realizaron la sofocación y liquidación del flagelo. SNGR monitoreó el evento.

- **Cotopaxi / Salcedo / Mulluquindil / Caserio Palama.** El 29/12/2025 se suscitó un incendio forestal en el sitio. Al momento el incendio se encuentra **liquidado**.
  - **25 hectáreas de árboles de eucalipto, pino, vegetación nativa.**Cuerpo de Bomberos Salcedo realizó una inspección, informa que el incendio se liquidó durante la noche de forma natural. SNGR monitoreó el evento.
- **Cotopaxi / Salcedo / San Miguel / Interior del Parque Nacional Llanganates- comunidades Sacha y Cumbijin laderas de Cuchihuasiq,** el 25/12/2026 se suscitó un incendio forestal en el interior del Parque Nacional Llanganates. Al momento el incendio forestal se encuentra **liquidado**.
  - **22 ha aproximadamente de pajonales, árboles de pino y plantas nativas de la zona.**Cuerpo de Bomberos de Salcedo y Brigadistas del Parque Nacional Llanganates realizaron las labores de sofocación y liquidación del flagelo. SNGR monitoreó el evento y mantuvo seguimiento.

#### Zona 8

- **Guayas / Guayaquil / Pascuales/ El Chorrillo como referencia a la altura del antiguo County Club,** Por causas desconocidas, **el día 02/01/2026 se suscitó un incendio forestal, clasificado como alarma 2, al norte de Guayaquil.**
  - **19.5 hectáreas de vegetación consumidas (preliminar)**Cuerpo de Bomberos de Guayaquil realizó trabajos de **extinción** del flagelo el 02/01/2026 al 03/01/2026, y efectuó la inspección correspondiente el 04/01/2026. SNGR gestionó personal de Protección Civil para apoyo en las labores de sofocación en el incendio a Cuerpo de Bomberos. SNGR dio seguimiento al evento.
- **Guayas / Guayaquil / Chongon /Hacienda Pepita en la Vía al Nuevo Aeropuerto.** El 02/01/2026, por causas desconocidas, se suscitó un incendio en alarma 1, el cual se encuentra **liquidado**.
  - **20 hectáreas de vegetación consumidas**Cuerpo de Bomberos de Guayaquil realizó trabajos de extinción del flagelo. SNGR Guayas le dio seguimiento al evento.
- **Guayas / Guayaquil / Pascuales / Km. 22.5 vía a Daule, atrás de la Empresa Ransa, Cerro Las Antenas. El 26/12/2025** por causas desconocidas se suscitó un incendio forestal, alarma 3  
Cuerpo de Bomberos Guayaquil indica que el incendio se **encuentra liquidado**
  - **45.02 hectáreas de vegetación consumida**Cuerpo de Bomberos de Guayaquil realizó trabajos de extinción del flagelo  
Director Zonal 5 de SNGR estuvo en sitio coordinado acciones en el PMU. Umeva Guayas le da seguimiento al evento.

### 13. Mapa de afectación por Incendios Forestales



Mapa de calor de hectáreas de cobertura vegetal quemada a nivel provincial:

SitRep generado por la Dirección de Monitoreo de Eventos Adversos de la Secretaría Nacional de Gestión de Riesgos.

**SitRep elaborado por:**

Nombre: Cristian Mazorra Olmedo - Analista de Eventos Adversos  
Correo electrónico: [cristian.mazorra@gestionderiesgos.gob.ec](mailto:cristian.mazorra@gestionderiesgos.gob.ec)  
Teléfono: 042593500 ext. 1603

**SitRep aprobado por:**

Nombre: Stalin Jiménez - Director de Monitoreo de Eventos Adversos, Encargado  
Correo electrónico: [director.monitoreo@gestionderiesgos.gob.ec](mailto:director.monitoreo@gestionderiesgos.gob.ec)  
Teléfono: 042593500 ext. 1602

Para ser agregado o removido de esta lista de SitRep, por favor envíe un correo electrónico a [sala.nacional@gestionderiesgos.gob.ec](mailto:sala.nacional@gestionderiesgos.gob.ec)  
para más información, visite nuestro sitio Web: <https://www.gestionderiesgos.gob.ec/informes-de-situacion-actual-por-eventos-adversos-ecuador/>