

SitRep de cierre por Incendios Forestales 2025 - Pichincha

INFORME DE SITUACIÓN PROVINCIAL

Este Informe cubre el período de 01.01.2025 al 31.12.2025

1. Puntos importantes

- Durante el año 2025 se registraron **322 incendios forestales**, en **6 cantones** de la provincia, afectando a **72 parroquias** y ocasionando la pérdida de **1.163,47 hectáreas** de cobertura vegetal.
- Los cantones con mayor afectación fueron: el cantón **Cayambe** con **950,77** y el cantón **Quito** con **157,15** hectáreas de cobertura vegetal quemada.
- Durante el 2025, el mes de **diciembre** registró la **mayor afectación en cobertura vegetal quemada** que representa el **70,28%** del total anual, y el mes de **septiembre** con la **mayor recurrencia de eventos** representados en el **43,79%** de recurrencia del total anual.

NIVEL DE AFECTACIÓN

2

Calificación realizada con base al Manual del COE 2017

El nivel de evento hace referencia a un evento súbito que requiere la atención de los entes competentes. En el caso de un macro evento progresivo como es la temporada de INF y su nivel de impacto, hace referencia a los estadísticos que se van acumulando durante el tiempo.

2. Situación Hidrometeorológica actual

Durante el año 2025, el INAMHI emitió 365 boletines de predicción de focos de calor, en base a la información obtenida del modelo numérico del pronóstico del tiempo WRF y la plataforma INAMHI geogloss; los cuales fueron difundidos y socializados a todas las instituciones del Sistema Nacional Descentralizado de Gestión Integral de Riesgos de Desastre (SNDGIRD) en el nivel cantonal y provincial con el objetivo de alertar sobre los riesgos potenciales que podrían desencadenar incendios forestales.

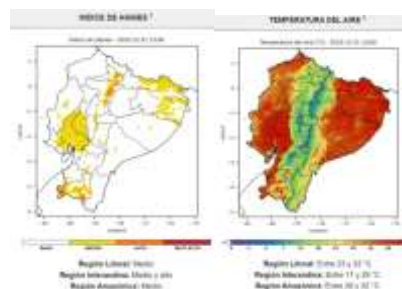


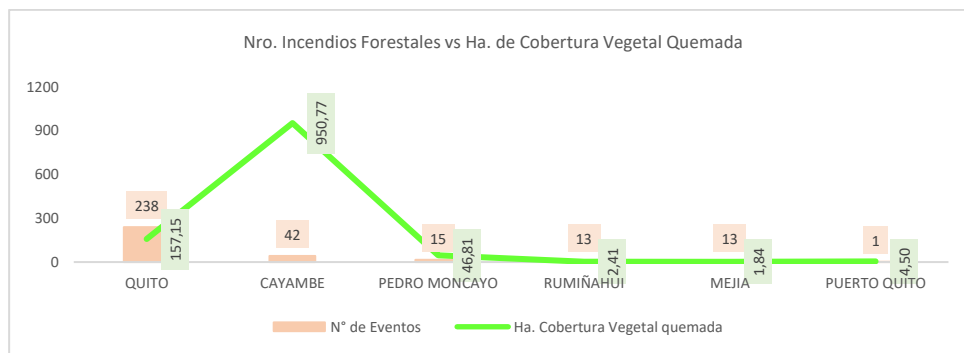
Imagen de referencia, corresponde al boletín 365 año 2025 temperatura e índice haines

3. Eventos Adversos y Afectaciones – Resumen.

Desde el 01 de enero al 31 de diciembre del 2025 se registraron 322 incendios forestales con un total de 1.163,47 ha. afectadas, distribuidos de la siguiente manera:

No.	Cantón	Número de Eventos	Porcentaje de Eventos	Ha. de Cobertura Quemada	Porcentaje de Ha. De Cobertura Quemada
1	QUITO	238	73,91%	157,15	13,51%
2	CAYAMBE	42	13,04%	950,76	81,72%
3	PEDRO MONCAYO	15	4,66%	46,81	4,02%
4	RUMIÑAHUI	13	4,04%	2,40	0,21%
5	MEJIA	13	4,04%	1,83	0,16%
6	PUERTO QUITO	1	0,31%	4,50	0,39%
TOTAL		322	100,00%	1.163,47	100,00%

Fuente: Unidades de Monitoreo SNGR – Instituciones del SNDGIRD. 18/01/2026 19:00



Fuente: Unidades de Monitoreo SNGR – Instituciones del SNDGIRD. 18/01/2026 19:00

Coordinación Zonal 9 SNGR

Dirección: Avenida 6 de Diciembre N44 - 125 y Avenida Río Coca

Teléfono: (593 2) 2 469 009 - (593 2) 3 343 506

Quito- Ecuador

www.gestionderiesgos.gob.ec

Por los eventos detallados en la tabla anterior, se han registrado las siguientes afectaciones:

Afectación a Personas:					
	Personas afectadas:	*1		Fallecidos:	**1
* La persona afectada fue por síntomas de asfixia y le atendió en el sitio no fue necesario su traslado.			**Quito/ San José de Minas, fallecido por actividad agrícola que salió de control y se genero un incendio forestal		
Afectaciones a medios de vida					
	Ha. Hectáreas de Cobertura Vegetal Quemadas:	1.163,47			

Fuente: Unidades de Monitoreo SNGR - Instituciones del SNGIRD. 18/01/2026 19:00

Nota aclaratoria: Toda la información de cifras mostradas en el presente Informe, está sujeta a variación en virtud del levantamiento continuo de información.

4. Detalle de afectaciones por cantón.

De acuerdo con la siguiente tabla, el cantón que registró la mayor afectación es **Cayambe**, con **950,77 hectáreas de cobertura vegetal quemada**; además el cantón de **mayor recurrencia con 238 eventos** fue el cantón **Quito**, además en el mismo cantón se reportaron **una persona afectada y una persona fallecida**.

No.	Cantón	Número de Eventos	Ha. de Cobertura Quemada	Personas afectadas	Personas fallecidas
1	QUITO	238	157,15	1	1
2	CAYAMBE	42	950,77	--	--
3	PEDRO MONCAYO	15	46,81	--	--
4	RUMIÑAHUI	13	2,41	--	--
5	MEJIA	13	1,84	--	--
6	PUERTO QUITO	1	4,50	--	--
	Total general	322	1.163,46	1	1

Fuente: Unidades de Monitoreo SNGR - Instituciones del SNGIRD. 18/01/2026 19:00

5. Incendios forestales distribuidos por niveles de afectación

De acuerdo a la tabla por niveles de Incendios forestales se establece en orden recurrencia y afectación de la siguiente manera: **Nivel 1** con 297 eventos con una superficie de 52,47 ha. afectadas, **Nivel 2** con 16 eventos con una superficie de 117,60 ha. afectadas y el **Nivel 3** con 9 eventos con una superficie de 993,40 ha. afectadas.

No.	Cantón	Nivel 1		Nivel 2		Nivel 3	
		INF	Ha. Afec.	INF	Ha. Afec.	INF	Ha. Afec.
1	QUITO	228	33,25	9	46,1	1	77,80
2	CAYAMBE	29	10,17	6	67	7	873,60
3	PEDRO MONCAYO	14	4,81	0	0	1	42,00
4	MEJIA	13	1,84	0	0	0	0,00
5	RUMIÑAHUI	13	2,41	0	0	0	0,00
6	PUERTO QUITO	0	0,00	1	4,5	0	0,00
	TOTAL	297	52,47	16	117,6	9	993,4

Fuente: Unidades de Monitoreo SNGR - Instituciones del SNGIRD. 18/01/2026 19:00

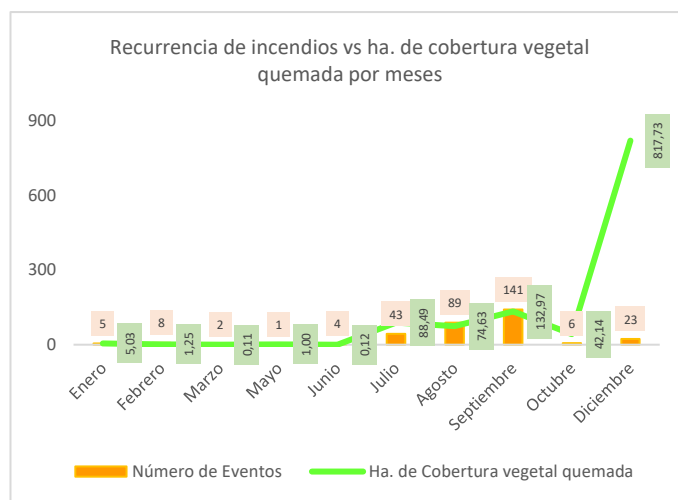


Nivel 1: Afectación hasta 2 hectáreas
Nivel 2: Afectación mayor a 2 y menor o igual a 30 hectáreas
Nivel 3: Afectación mayor a 30 hectáreas

6. Incendios forestales distribuidos por meses de afectación

En el año 2025, el mes de **diciembre** presentó la mayor afectación de cobertura vegetal quemada con 817,73 hectáreas y 23 eventos reportados; seguido del mes de **septiembre** en el que se reportaron 141 eventos con 132,97 hectáreas afectadas.

Mes	Número de Eventos	% Porcentaje de Eventos	Ha. de Cobertura Quemada	% Porcentaje de Ha. De Cobertura Quemada
Enero	5	1,55%	5,03	0,43%
Febrero	8	2,48%	1,25	0,11%
Marzo	2	0,62%	0,11	0,01%
Mayo	1	0,31%	1,00	0,09%
Junio	4	1,24%	0,12	0,01%
Julio	43	13,35%	88,49	7,60%
Agosto	89	27,84%	74,63	6,41%
Septiembre	141	43,79%	132,97	11,43%
Octubre	6	1,86%	42,14	3,62%
Diciembre	23	7,14%	817,73	70,28%
Total general	322	100,00%	1.163,47	100,00%



Fuente: Unidades de Monitoreo SNGR - Instituciones del SNDGIRD. 18/01/2026 19:00

7. Recursos aéreos movilizados

Durante el año 2025 se realizaron **8 intervenciones** aéreas entre sobrevuelos de reconocimiento y extinción de flagelos, llevadas a cabo en los meses de **septiembre y diciembre** de la siguiente manera:

Nº	Mes	Misión	Institución	Nombre Aeronave	Intervenciones	Descargas	Total Litros Descargados
1	Septiembre -03	Extinción de Incendio	Cuerpo de Bomberos DMQ	Argus	1	3	1.350
2	Septiembre -12	Extinción de Incendio	Cuerpo de Bomberos DMQ	Argus	1	9	4.050
3	Septiembre -13	Extinción de Incendio	Cuerpo de Bomberos DMQ	Argus	1	8	3.600
4	Septiembre -14	Extinción de Incendio	Cuerpo de Bomberos DMQ	Argus	1	7	3.150
5	Septiembre- 23	Sobrevuelo de Reconocimiento	Cuerpo de Bomberos DMQ	Argus	1	---	---
6	Diciembre -04	Extinción de Incendio	Policia Nacional	Fénix 1	1	3	2700
7	Diciembre -07	Sobrevuelo de Reconocimiento	Cuerpo de Bomberos DMQ	Argus	1	---	---
8	Diciembre -11	Sobrevuelo de Reconocimiento	Cuerpo de Bomberos DMQ	Argus	1	---	---
Total					8	30	14.850

Fuente: Unidades de Monitoreo SNGR - Instituciones del SNDGIRD. 18/01/2026 19:00

8. Casos representativos y acciones de respuesta

Entre los casos más representativos ocurridos en el año 2025 en relación al nivel 3 de afectación, se pueden mencionar los siguientes que presentan los 3 con mayor afectación en cobertura vegetal quemada:

Cayambe:

- **Cangahua, Paramos de Moras Gaulimburo Alto** El 04/12/2025, debido a una quema agrícola que se salió de control se produjo un incendio forestal.
 - 350 ha de vegetación de páramo quemada

El 04 y 05/12/2026, la SNGR CZ9 coordinó con el Cuerpo de Bomberos de Cayambe y del cantón El Chaco (provincia de Napo) las tareas de sofocación a la que se sumaron el apoyo de guardaparques del Ministerio del Ambiente, del Fondo Nacional del Agua (FONAG) y de los comuneros del sector; además, la Policía Nacional, con la aeronave Fénix, realizó tres descargas de agua mediante el dispositivo Bambi Bucket.

Coordinación Zonal 9 SNGR

Dirección: Avenida 6 de Diciembre N44 - 125 y Avenida Río Coca

Teléfono: (593 2) 2 469 009 - (593 2) 3 343 506

Quito- Ecuador

www.gestionderiesgos.gob.ec

- **Cangahua, Ñukanchik Urku** El 05/12/2025, suscitó un incendio forestal de gran magnitud que fue liquidado en totalidad.
 - 173,6 ha de vegetación seca quemadaEntre el 5 y el 6 de diciembre de 2025, el Cuerpo de Bomberos de Cayambe, el Ministerio del Ambiente, FONAG y la comunidad realizaron trabajos de sofocación, logrando controlar y liquidar el incendio. Estas acciones fueron coordinadas previamente en una reunión desarrollada en el Municipio de Cayambe, en la cual participaron la SNGR y las demás instituciones involucradas.
- **Cangahua, Comunidad Pisambilla, páramos de moras** El 04/12/2025, suscitó un incendio forestal en una zona de páramo y de difícil acceso.
 - 150 ha de pajonal seco quemadoCuerpo de Bomberos de Cayambe, Cuerpo de Bomberos del cantón El Chaco (provincia de Napo) con el apoyo de guardaparques del Ministerio del Ambiente, Fondo Nacional del Agua (FONAG) y comuneros liquidaron el flagelo.

SitRep generado por la Dirección de Monitoreo de Eventos Adversos de la Secretaría Nacional de Gestión de Riesgos.

SitRep elaborado por:

Nombre: Verónica Analuisa Operador de Sala de Monitoreo Pichincha
Correo electrónico: veronica.analuisa@gestionderiesgos.gob.ec
Teléfono: 023800870 cabina 8142

SitRep aprobado por:

Nombre: Javier Sarango - Analista Dirección de Monitoreo
Correo electrónico: jose.sarango@gestionderiesgos.gob.ec
Teléfono: 042583500

Para ser agregado o removido de esta lista de SitRep, por favor envíe un correo electrónico a sala.nacional@gestionderiesgos.gob.ec
Para más información, visite nuestro sitio Web: <https://www.gestionderiesgos.gob.ec/informes-de-situacion-actual-por-eventos-adversos-ecuador/>