



## REPORTE DE MONITOREO DE AMENAZAS Y EVENTOS ADVERSOS - No. 0045






Fecha y Hora de actualización: viernes, 23 de enero de 2026 - 08:56:19 / Página 1 de 6

Periodo de Monitoreo: Desde: 21:00 22/01/2026 Hasta: 09:00 23/01/2026

### 1. Monitoreo de amenazas

- Amenaza en desarrollo, posible desencadenamiento de eventos adversos.
- Amenaza en incremento y probable materialización inminente.
- Amenaza dentro de los parámetros normales.

#### PELIGRO VOLCÁNICO:

Ubicación	Nivel de alerta declarada	Situación actual	Valoración actual
 Volcán Reventador Napo	NARANJA	08:05 IGAIInstante Mediante reportes de la comunidad, durante las primeras horas de la mañana, se registra caída de ceniza leve al suroriente del volcán El Reventador, en la Provincia de Napo, sector San Rafael. Este fenómeno ha sido persistente en los últimos meses.	●
 Volcán Chiles-Cerro Negro Carchi	AMARILLA	07:00 Sin reporte de actividad superficial.	●
 Volcán Sangay Morona Santiago	AMARILLA	07:35 Sangay para la Comunidad, emisión de gases y ceniza, una con una altura de la nube igual a 800 metros sobre el nivel del cráter con dirección Oeste-Sur-Oeste.	●
 Volcán Cotopaxi		07:00 Se viusaliza el sector despejado.	●
 Volcán Guagua Pichincha		07:00 Sin reporte de actividad superficial.	●

#### PELIGRO POR DESBORDAMIENTO DE CUERPOS HÍDRICOS:

##### 00 cuerpos hídricos desbordados:

Provincia	Cantón	Parroquia	Sector	Nombre
---	---	---	---	--

##### 00 cuerpo hídrico contendencia a subir de nivel:

Provincia	Cantón	Parroquia	Sector	Nombre
--	--	--	--	--

#### PELIGRO POR INCENDIOS FORESTALES:

##### 00 incendios activos:

Provincia	Cantón	Parroquia	Sector	Afectación (Ha)	Fecha de inicio
---	---	---	---	---	---

##### 00 incendios controlados:

Provincia	Cantón	Parroquia	Sector	Afectación (Ha)	Fecha de inicio
---	---	---	---	-	--

#### PELIGRO POR APERTURA O COLAPSO DE PRESAS Y REPRESAS:

Recurso	Cota mínima	Cota Actual	Cota máxima	Hora de corte	Valoración
Molino, Azuay	1990.95	1988.5	1991.00	07:00	●
Mazar, Azuay	2138.05	2138.72	2153.45	07:00	●
Daule Peripa, Guayas	70.00	71.59	85.00	08:00	●

## REPORTE DE MONITOREO DE AMENAZAS Y EVENTOS ADVERSOS - No. 0045

Fecha y Hora de actualización: viernes, 23 de enero de 2026 - 08:56:19 / Página 2 de 6

Central Baba, Los Ríos	115.00	116.00	116.00	08:00	●
Chongón, Guayas	44.50	--	55.15	--	--
El Azúcar, Santa Elena	40.00	--	45.09	--	--
San Vicente, Santa Elena	50.00	--	58.00	--	--
La Esperanza, Manabí	53.40	56.41	66.00	08:24	●
Poza Honda, Manabí	104.29	98.76	106.51	08:24	●
Multipropósito Chone, Manabí	48.00	53.03	68.50	08:24	●
Agoyán, Tungurahua	1645.00	--	1651.00	--	--
Pucará-Pisayambo, Tungurahua	3541.00	--	3565.00	--	--

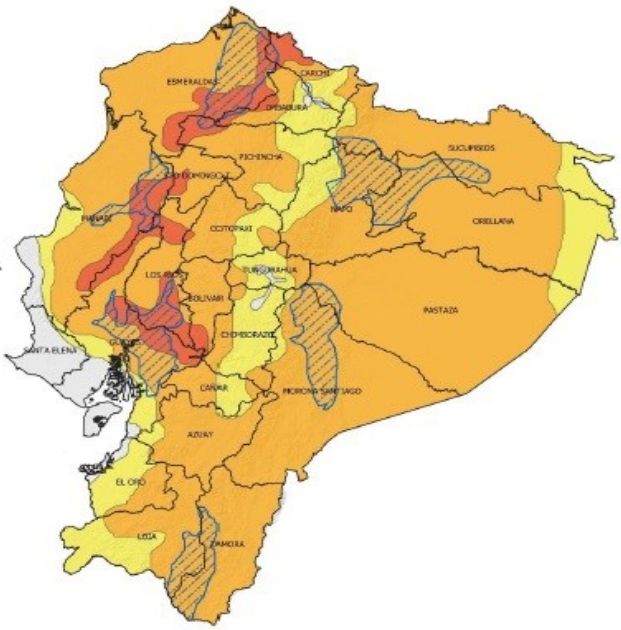
\* Medición dentro del rango aceptable en referencia a la cota máxima. existen planes de liberación de caudales que se van regulando de manera progresiva. Las instituciones responsables garantizan que no es una apertura súbita que pueda causar inundaciones en otras zonas.

**DECLARATORIAS DE NIVELES DE ALERTA VIGENTES POR AMENAZAS Y/O EVENTOS ADVERSOS, VISITAR LA PÁGINA WEB:**

<https://www.gestionderiesgos.gob.ec/niveles-de-alertas-y-declaratorias-vigentes-establecidas-por-la->



### SITUACIÓN HIDROMETEOROLÓGICA:



● ADVERTENCIA # 04

**AMENAZA: LLUVIAS Y TORMENTAS ELÉCTRICAS.**

**VIGENCIA:** desde 13H00 del 20 hasta las 13H00 del 24 de enero de 2026.

**DESCRIPCIÓN:** En los próximos días incrementará la intensidad y distribución de precipitaciones, acompañadas de tormentas y ráfagas de viento, **con mayor énfasis en la zona interior del norte y centro del Litoral, de manera dispersa en la Amazónica, así como zona norte y sur de la Sierra.** Los días de mayor relevancia tienden a enfocarse entre el 21 y 22 de enero.

**Zonas Afectadas:**

- Región Litoral: **muy alta intensidad** en Esmeraldas, Santo Domingo de los Tsáchilas, Manabí, Los Ríos y Guayas.
- Región Amazónica: **eventos entre moderadas y ocasional altos** en gran parte de la región.
- Región Interandina: **mayor intensidad y persistencia** en Pichincha, Bolívar, occidente de Imbabura y de Cotopaxí, así como zonas de cordillera oriental del sur de la región.

**FUENTE:** INAMHI/SNGR

### PELIGRO SÍSMICO:

Fecha - Hora Local	Magnitud	Profundidad	Cercano a	Sentido por la población
--	--	--	--	--

## REPORTE DE MONITOREO DE AMENAZAS Y EVENTOS ADVERSOS – No. 0045

Fecha y Hora de actualización: viernes, 23 de enero de 2026 – 08:56:19 / Página 3 de 6

### 2. Monitoreo de eventos adversos (emergencias y desastres)

#### ZONA 1



#### SISMO

<b>Localización:</b>	Esmeraldas/Varios Cantones
<b>Antecedentes:</b>	<p>El 25/04/2025, se registró un sismo de magnitud 6,1 MLv, con epicentro a 8.4km de Esmeraldas y una profundidad de 30 km, que se sintió en todos los cantones de la provincia, de manera muy fuerte en el cantón Esmeraldas, de manera fuerte en Eloy Alfaro, Atacames, Muisne, Quinindé, Rioverde y San Lorenzo.</p> <p>Asimismo, el sismo fue percibido de manera moderada en cantones de las provincias de Manabí y Guayas, y de forma leve en cantones de Santo Domingo de Los Tsáchilas, Los Ríos, Imbabura, Cotopaxi y Tungurahua.</p> <p>El COE Provincial sesionó el 01/05/2025 a las 17:00.</p>
<b>Situación actual:</b>	<p>De acuerdo al levantamiento de información realizado por el Miduvi se registró un incremento de viviendas afectadas en el cantón de Esmeraldas.</p> <p>Actualmente, se registran 7 familias (27 personas) ubicadas en el alojamiento temporal Ex Escuela Guillermina Díaz de Plaza. El COE Provincial Esmeraldas, así como los COEs Cantonales de Esmeraldas, Atacames, Rioverde y Muisne continúan activos.</p> <p>Se ha reportado 510 atenciones de las cuales 53 son cubiertas por brigadas de establecimientos de salud, 235 por atenciones extramurales, 210 en el Alojamiento temporal y el Servicio de Atención de Salud Móvil registró 12 llamadas de emergencia, mismas que fueron solventadas por soporte telefónico, traslados hacia establecimientos de salud y atenciones en el sitio.</p>
<b>Afectaciones:</b>	<p><b>Cantón Esmeraldas</b></p> <ul style="list-style-type: none"><li>- 510 personas atendidas (atención en centros de salud).</li><li>- 1661 familias afectadas (8920 personas) (evaluación preliminar).</li><li>- 4809 viviendas afectadas (evaluación preliminar).</li><li>- 1.007 familias damnificadas (2.310 personas)</li><li>- 49 personas heridas (heridas en la cabeza y golpes).</li><li>- 45 bienes públicos afectados.</li><li>- 90% de energía eléctrica afectada (restablecida 100%)</li><li>- 90% del servicio de telecomunicaciones afectado (restablecida 100%)</li><li>- 4 bienes privados afectados (1. Edificio de La Mutualista, 2. Edificio de Cruz Roja Ecuatoriana, 3. Hotel Colón, 4. Edificio Particular en las calles Espejo y Sucre)</li><li>- 24 establecimientos turísticos afectados.</li><li>- 25 bienes patrimoniales afectados (CCE Esmeraldas y Museo Esmeraldas)</li><li>- 21 Unidades Educativas afectadas</li><li>- 1 puente a desnivel afectado (parroquia 5 de Agosto)</li><li>- 7 Centros de Salud afectados</li><li>- 20 metros de vía afectada de segundo orden (sector Libertad) habilitada.</li><li>- 20 metros de vía afectada de tercer orden (sector El Tigre) habilitada.</li></ul> <p><b>Cantón Muisne</b></p> <ul style="list-style-type: none"><li>- 32 familias damnificadas (81 personas) (evaluación preliminar)</li><li>- 21 familias afectadas (92 personas)</li><li>- 37 viviendas afectadas (evaluación preliminar)</li><li>- 4 bienes públicos afectados (GAD C Muisne, Camal Municipal, Coliseo, Oficina de Turismo)</li><li>- 6 Unidades Educativas afectadas</li><li>- 20 metros de vía afectada tercer orden (El Salto – Muisne)</li><li>- 1 puente peatonal afectado</li></ul> <p><b>Cantón Rioverde</b></p> <ul style="list-style-type: none"><li>- 40 familias afectadas (160 personas) (evaluación preliminar)</li><li>- 270 viviendas afectadas (evaluación preliminar)</li><li>- 1 Unidad Educativa afectada</li><li>- 2 establecimientos turísticos afectados.</li></ul> <p><b>Cantón Quinindé</b></p> <ul style="list-style-type: none"><li>- 1 familia afectada (4 personas) (evaluación preliminar)</li><li>- 32 viviendas afectadas (evaluación preliminar)</li><li>- 1 puente afectado.</li></ul> <p><b>Cantón Atacames</b></p> <ul style="list-style-type: none"><li>- 52 familias afectadas (208 personas) (evaluación preliminar)</li></ul>



## REPORTE DE MONITOREO DE AMENAZAS Y EVENTOS ADVERSOS – No. 0045

Fecha y Hora de actualización: viernes, 23 de enero de 2026 – 08:56:19 / Página 4 de 6

	<ul style="list-style-type: none"><li>- 40 viviendas afectadas (evaluación preliminar)</li><li>- 80% de energía eléctrica afectada (restablecido)</li><li>- 8 Unidades Educativas afectadas</li></ul> <p><b>Cantón Eloy Alfaro</b></p> <ul style="list-style-type: none"><li>- 37 familias afectadas (123 personas) (evaluación preliminar)</li><li>- 172 viviendas afectadas (evaluación preliminar)</li></ul> <p>El 22/07/2025</p> <p><b>MTT2:</b> Ministerio de Salud Pública (MSP) continúa activo, se encuentra al pendiente a solicitudes de atención médica en el AT “Escuela General Guillermina Díaz de Plaza”.</p> <p><b>MTT4:</b> SNGR realizó la entrega de Asistencia Humanitaria en el cantón Eloy Alfaro, en la parroquia Pampanal de Bolívar. Ministerio de Inclusión Económica y Social.</p> <p>SNGR realiza seguimiento al Alojamiento Temporal “Escuela General Guillermina Díaz de Plaza”.</p> <p><b>MTT7:</b> El Ministerio de Desarrollo Urbano y Vivienda (Miduvi) se mantiene activa realizando evaluaciones de infraestructuras afectadas por el evento.</p> <p><b>GT2:</b> PPNN, brinda seguridad en los sectores afectados y en el alojamiento temporal activo.</p>
<b>Acciones de respuesta:</b>	
<b>Fuentes de información:</b>	SNGR CZ1 Umeva Imbabura – Carchi – Esmeraldas/SIS ECU 911/SNDGIRD

### ZONA 2



#### Erosión Hídrica

<b>Localización:</b>	Napo/El Chaco/Gonzalo Díaz De Pineda (El Bombón)/San Rafael, Piedra Fina 2, San Luis, San Carlos, vía Y de Baeza-Lago Agrio [E45].
<b>Antecedentes:</b>	Debido al proceso erosivo desarrollado desde febrero del 2020, el río Quijos (Alto Coca) mantiene en riesgo a varias viviendas y sectores estratégicos, tales como: la Red Estatal Vial [E45], Hidroeléctrica Coca Codo Sinclair, tuberías de SOTE, Poliducto Shushufindi – Quito y OCP. Se mantiene la declaratoria emitida mediante resolución SGR-058-2021 de cambiar el nivel de alerta Naranja a Roja. El 11/02/2023, MTOP declaró emergencia la RVE E45, afectada por la erosión regresiva del río. EL COE Chaco está activo.
<b>Situación actual:</b>	El frente de erosión se encuentra en la abscisa 3+600, durante 141 días (21/12/2025). Por precaución, ante el avance de la erosión hídrica en San Luis, varias familias se encuentran en proceso de evacuación. Estas serán acogidas por otras familias o trasladadas a propiedades de las mismas familias ubicadas en las provincias de Sucumbios, Orellana y Pichincha. La vía Chaco – Lago Agrio esta cerrada. Ruta alterna: Sucumbios-Orellana-Y de Narupa-Tena-Puyo Ambato-Quito o viceversa. Las clases se desarrollan de forma no presencial en San Luis.
<b>Afectaciones:</b>	Desde el 2020 a la fecha las afectaciones son las siguientes: <ul style="list-style-type: none"><li>- 988 Personas Afectadas indirectas.</li><li>- 61 Personas Damnificadas.</li><li>- 77 Personas Afectadas.</li><li>- 74 Personas Evacuadas.</li><li>- 6 familias en proceso de evacuación</li><li>- 5 Viviendas destruidas.</li><li>- 18 Viviendas afectadas. (con grietas)</li><li>- 1290 Metros de vía afectadas.</li><li>- 1 escuela afectada de manera estructural (fisuras) y funcional.</li><li>- 1 Centro de Salud afectado. (tiene fisuras) (no esta operativo por la perdida de la vía en San Carlos)</li><li>- 6 Bienes públicos afectados: 3 corresponden al fenómeno de erosión (rotura de tuberías: SOTE, Poliducto y OCP por el hundimiento ocurrido el 07/04/2020); 1 tubería de agua potable de San Luis y 1 Torre de soporte de tubería tipo H e infraestructura eléctrica. (02/07/2025)</li><li>- 6 Puentes destruidos: Puente sobre el río Montana, Puente Ventana 2, Puente Piedra Fina 2, Puente sobre el río Marker, Puente colgante San Carlos y puente sobre el río Loco (11/08/2025).</li><li>- 6 Bienes privados afectados: fueron afectados al intentar cruzar el río Marker un bus interprovincial (trans Esmeraldas) (05/09/2023), un camión (10/09/2023), bus interprovincial (Zaracay)(14/09/2023), camioneta (30/10/2023), tráiler y un bus de la Cooperativa Putumayo (24/11/2023)</li><li>- 100,03 ha de Cultivo perdido</li><li>- 3448 Animales de granja afectados y muertos</li></ul>
<b>Acciones de respuesta:</b>	MIT, SNGR, ANT, Gobernación de Napo, Gobernación de Sucumbios, GADM de Gpnzalo Pizarro y Prefectura de Sucumbios realizaron un recorrido para inspeccionar la variante provisional previa la reunión del COE M de El Chaco convocada el 23/12/2025 para identificar si la vía reúne las condiciones para habilitar al tráfico vehicular. Comisión Ejecutora Río Coca de CELEC EP continúa con la construcción de las obras temporales y permanentes como en dique permeable que reporta con fecha 21/12/2025, un avance del 82,90%; esta estructura se esta desarrollando conjuntamente por CELEC EP y el Cuerpo de Ingenieros del Ejército de los Estados Unidos (USACE).

## REPORTE DE MONITOREO DE AMENAZAS Y EVENTOS ADVERSOS - No. 0045

Fecha y Hora de actualización: viernes, 23 de enero de 2026 - 08:56:19 / Página 5 de 6

	MIT junto con OCP Ecuador, Petroecuador, CELEC EP y apoyo de la Prefectura de Sucumbios y GAD Municipal de Gonzalo Pizarro continúan con los trabajos de terraceo y armado de alcantarillas para habilitar la nueva variante. Policía Nacional realiza el control vehicular SNGR realiza el monitoreo del evento y junto a GAD Municipal de El Chaco gestionarán los bonos para las familias damnificadas.
<b>Fuentes de información:</b>	SNGR CZ2 Umeva Napo-Orellana/SNGR CZ2/UGR GAD El Chaco/MDG/Comunidad/CELEC EP/ECU 911/Cuerpo de Bomberos El Chaco

### 3. Monitoreo de estado de vías afectadas por eventos adversos

#### 02 VÍAS DE PRIMER ORDEN CERRADAS:

No.	Provincia	Cantón	Parroquia	Sector/Vía	Evento adverso	Afectación (mts lineales)	Fecha del evento	Vías alternas
1	Carchi	Carchi	Maldonado	Chilma Alto, vía Tufiño - Maldonado - Chical.	DESLIZAMIENTO	15	22/01/2026	Ninguna
2	Napo	El Chaco	Gonzalo Díaz de Pineda	Puente sobre el río Loco, vía El Chaco - Lago Agrio [E45]	EROSIÓN HIDRICA	250	01/07/2025	Lago Agrio - Coca - Narupa - Tena - Ambato - Quito.

#### 15 VÍAS DE PRIMER ORDEN PARCIALMENTE HABILITADAS:

No.	Provincia	Cantón	Parroquia	Sector/Vía	Evento adverso	Afectación (mts lineales)	Fecha del evento	Vías alternas
1	Azuay	Girón	Girón	km 29, vía Cuenca-Girón-Pasaje [E-59]	DESLIZAMIENTO	15	22/01/2026	Ninguna
2	Imbabura	Ibarra	Lita	Ingreso a Lita, Cachaco, vía Salinas - Lita [E10]	DESLIZAMIENTO	30	21/01/2026	Ninguna
3	Sucumbios	Gonzalo Pizarro	El Reventador	La Libertad - El Reventador km 93 - [E 45]	DESLIZAMIENTO	45	16/06/2025	Ninguna
4	Azuay	Cuenca	Molleturo	Km 53, vía Cuenca-Molleturo [E-582]	SOCAVAMIENTO	25	02/01/2025	vía Cuenca-Girón-Pasaje.
5	Napo	El Chaco	Gonzalo Díaz de Pineda	Piedra Fina, vía El Chaco-Reventador [E45]	SOCAVAMIENTO	--	20/05/2024	Ninguna
6	Imbabura	Ibarra	Carolina	San Jerónimo-Guadalupe; vía Salinas - Lita km 114 [E10]	DESLIZAMIENTO	125	22/12/2023	Ninguna
7	Esmeraldas	Quinindé	Malimpia	Malimpia, E20 pasando el basurero a mano derecha	SOCAVAMIENTO	30	03/04/2023	Ninguna
8	Morona Santiago	Limón Indanza	Yunganza (Cab. En el rosario)	Km 35, El Rosario, vía Bella Unión - Limón [E45]	DESLIZAMIENTO	30	04/03/2023	Ninguna
9	Manabí	Puerto López	Salango	La Rinconada 5 Cerros, vía Puerto López - Santa Elena [E15]	HUNDIMIENTO	4	28/08/2022	Ninguna
10	Manabí	Sucre	Leonidas Plaza	Km 19, San Agustín-Tosagua [E-383]	SUBSIDENCIA	150	14/08/2022	Ninguna
11	Pichincha	Mejía	Manuel Cornejo A.	km 38 + 600, vía Alóag - Unión del Toachi [E20]	HUNDIMIENTO	15	25/02/2022	Ninguna
12	Esmeraldas	Quinindé	Rosa Zarate (Quinindé)	Km 68 Los Vergeles, vía Esmeraldas - Quinindé [E20]	HUNDIMIENTO	40	8/02/2022	Ninguna
13	Imbabura	Ibarra	Carolina	San Jerónimo; vía Salinas - Lita [E 10]	DESLIZAMIENTO	225	22/12/2021	1.- Ruta desde la E10 Guallupe - San Juan de Lachas (Carchi) - por la E 182 Gualchan - Chical - Maldonado - Tulcán - Ibarra , 2.- Para vehículos livianos, E10 desde San Jerónimo - Buenos Aires - Cahuasquí - Tumbabiro.
14	Cañar	Cañar	Ingapirca	Vía El tambo - Ingapirca - Honorato Vásquez km 8+100, km 15	DESLIZAMIENTO	100	24/11/2021	Ninguna
15	Napo	El Chaco	Gonzalo Díaz De Pineda (El Bombón)	San Rafael, Piedra Fina, San Luis, San Carlos, Vía Y de Baeza-Lago Agrio [E45]	SOCAVAMIENTO	1040	2/02/2020	Lago Agrio - Coca - Y de Narupa - Tena - Ambato - Quito

## REPORTE DE MONITOREO DE AMENAZAS Y EVENTOS ADVERSOS - No. 0045

Fecha y Hora de actualización: viernes, 23 de enero de 2026 - 08:56:19 / Página 6 de 6

### 04 VÍAS DE SEGUNDO ORDEN CERRADAS:

No.	Provincia	Cantón	Parroquia	Sector/Vía	Evento Adverso	Afectación (mts lineales)	Fecha del evento	Vías alternas
1	Santa Elena	Salinas	Anconcito	Vía al Puerto Pesquero	SOCAVAMIENTO	5	14/03/2023	Ninguna
2	Pichincha	Quito	Conocoto	Calles Hermano Miguel y Panzaleo, cruce de vías	SOCAVAMIENTO	30	28/02/2022	Ninguna
3	Azuay	Nabón	Nabón	Rosas, Bellavista, Tamboloma, Chunazana	DESPLAZAMIENTO	50	14/03/2021	Corraleja-Yasudel-Susudel
4	Imbabura	Pimampiro	Pimampiro, Cabecera Cantonal	San José de Aloburo	DESPLAZAMIENTO	500	09/11/2021	Vía Narchimbuela - Pimampiro

### 01 VÍAS DE SEGUNDO ORDEN PARCIALMENTE HABILITADAS:

No	Provincia	Cantón	Parroquia	Sector/Vía	Evento Adverso	Afectación (mts lineales)	Fecha del evento	Vías alternas
1	Napo	Tena	Ahuano	Ahuano, vía Ahuano-Campana Cocha	SOCAVAMIENTO	150	02/07/2024	Ninguna

### 06 VÍAS DE TERCER ORDEN CERRADAS:

No.	Provincia	Cantón	Parroquia	Sector/Vía	Evento Adverso	Afectación (mts lineales)	Fecha del evento	Vías alternas
1	Morona Santiago	Pablo Sexto	Pablo Sexto	Rio Namakim	EROSIÓN HÍDRICA	--	22/01/2026	Namakim-Huamboya-Pablo Sexto.
2	Los Ríos	Ventanas	Zapotal	cerca a la entrada de CTE - UREM	HUNDIMIENTO	20	13/01/2026	Ninguna
3	Pichincha	Mejía	Tambillo	Ushco, vía Tambillo - Panamericana Sur	INUNDACIÓN	20	10/04/2022	Ninguna
4	Pichincha	Mejía	Manuel Cornejo Astorga (Tandapi)	Vía de ingreso a las Comunidades Peñas Blancas, El Paraiso, El Mirador y San Francisco	DESPLAZAMIENTO	140	08/02/2022	Ninguna
5	Morona Santiago	Morona	Sinai	Playas de San Luis, vía Santa María Tunants-Playas de San Luis-Quinta Cooperativa	INUNDACIÓN	3884	02/05/2021	Ninguna
6	Azuay	Cuenca	Nulti	Pasto Romero, vía al centro Parroquial	DESPLAZAMIENTO	30	16/04/2021	Ninguna

### 04 VÍAS DE TERCER ORDEN PARCIALMENTE HABILITADAS:

No.	Provincia	Cantón	Parroquia	Sector/Vía	Evento Adverso	Afectación (mts lineales)	Fecha del evento	Vías alternas
1	El Oro	Piñas	La Bocana	El Rosal, vía La Bocana - El Ingenio.	DESPLAZAMIENTO	15	21/01/2026	Ninguna
2	Morona Santiago	Limón Indanza	San Antonio	A 200 m. del puente sobre el río Zamora, vía General Leonidas Plaza-Warints	HUNDIMIENTO	15	09/01/2026	Ninguna
3	Orellana	La Joya de los Sachas	San Sebastián del Coca	Sardinas, vía Sardinas - Lumbaqui	EROSIÓN HÍDRICA	--	09/01/2026	Ninguna
4	Cotopaxi	Pujilí	Pujilí	La Quesera, Cuturivi Chico - El Batán, vía Isinche La Gloria - Cuturivi Chico	HUNDIMIENTO	150	02/06/2025	Ninguna

Reporte generado por la Dirección de Monitoreo de Eventos Adversos de la Secretaría Nacional de Gestión de Riesgos.

#### Reporte elaborado por:

Nombre: Joao Aspiazu. - Digitador Nacional de Eventos Adversos  
Correo electrónico: [luis.aspiazu@gestionderiesgos.gob.ec](mailto:luis.aspiazu@gestionderiesgos.gob.ec)  
Teléfono: 042593500 ext. 1630

#### Reporte revisado por:

Nombre: - Analista de Monitoreo de Eventos Adversos  
Correo electrónico: [@gestionderiesgos.gob.ec](mailto:@gestionderiesgos.gob.ec)  
Teléfono: 042593500 ext. 1603

Para ser agregado o removido de esta lista de destinatarios, por favor envíe un correo electrónico a [sala.nacional@gestionderiesgos.gob.ec](mailto:sala.nacional@gestionderiesgos.gob.ec)

Para más información, visite nuestro sitio web: <https://www.gestionderiesgos.gob.ec/reportes-de-monitoreo-de-amenazas-y-eventos-peligrosos/>