



REPORTE DE MONITOREO DE AMENAZAS Y EVENTOS ADVERSOS - No. 0019






Fecha y Hora de actualización: sábado, 10 de enero de 2026 - 10:28:34 / Página 1 de 6

Periodo de Monitoreo: Desde: 21:00 09/01/2026 Hasta: 09:00 10/01/2026

1. Monitoreo de amenazas

- Amenaza en desarrollo, posible desencadenamiento de eventos adversos.
- Amenaza en incremento y probable materialización inminente.
- Amenaza dentro de los parámetros normales.

PELIGRO VOLCÁNICO:

| Ubicación | Nivel de alerta declarada | Situación actual | Valoración actual |
|---|---------------------------|----------------------------|-------------------|
|  Volcán Reventador Napó | NARANJA | Sin reporte de novbedades. | ● |
|  Volcán Chiles-Cerro Negro Carchí | AMARILLA | Sin reporte de novbedades. | ● |
|  Volcán Sangay Morona Santiago | AMARILLA | Sin reporte de novbedades. | ● |
|  Volcán Cotopaxi | | Sin reporte de novbedades. | ● |
|  Volcán Guagua Pichincha | | Sin reporte de novbedades. | ● |

PELIGRO POR DESBORDAMIENTO DE CUERPOS HÍDRICOS:

00 cuerpos hídricos desbordados:

| Provincia | Cantón | Parroquia | Sector | Nombre |
|-----------|--------|-----------|--------|--------|
| --- | --- | --- | --- | --- |

02 cuerpos hídricos contendencia a subir de nivel:

| Provincia | Cantón | Parroquia | Sector | Nombre |
|-----------|-----------------------|------------------------|----------------------|----------|
| Orellana | La Joya De Los Sachas | San Sebastián del Coca | Sardinas | Coca |
| Orellana | Loreto | San José de Payamino | San José de Payamino | Payamino |

PELIGRO POR INCENDIOS FORESTALES:

00 incendio activo:

| Provincia | Cantón | Parroquia | Sector | Afectación (Ha) | Fecha de inicio |
|-----------|--------|-----------|--------|-----------------|-----------------|
| --- | --- | --- | --- | --- | --- |

00 incendio controlado:

| Provincia | Cantón | Parroquia | Sector | Afectación (Ha) | Fecha de inicio |
|-----------|--------|-----------|--------|-----------------|-----------------|
| --- | --- | --- | --- | --- | --- |

PELIGRO POR APERTURA O COLAPSO DE PRESAS Y REPRESAS:

| Recurso | Cota mínima | Cota Actual | Cota máxima | Hora de corte | Valoración |
|--------------------------|-------------|-------------|-------------|---------------|------------|
| Molino, Azuay | 1990.95 | 1988.14 | 1991.00 | 08:00 | ● |
| Mazar, Azuay | 2138.05 | 2136.81 | 2153.45 | 08:00 | ● |
| Daule Peripa, Guayas | 70.00 | 71.49 | 85.00 | 09:12 | ● |
| Central Baba, Los Ríos | 114.00 | 115.35 | 116.00 | 09:12 | ● |
| Chongón, Guayas | 44.50 | 44.66 | 55.15 | 08:25 | ● |
| El Azúcar, Santa Elena | 40.00 | 40.98 | 45.09 | 08:25 | ● |
| San Vicente, Santa Elena | 50.00 | 55.96 | 58.00 | 08:25 | ● |
| La Esperanza, Manabí | 53.40 | 56.48 | 66.00 | 08:25 | ● |



REPORTE DE MONITOREO DE AMENAZAS Y EVENTOS ADVERSOS – No. 0019

Fecha y Hora de actualización: sábado, 10 de enero de 2026 – 10:28:34 / Página 2 de 6

| | | | | | |
|------------------------------|---------|-------|---------|-------|----|
| Poza Honda, Manabí | 104.29 | 99.39 | 106.51 | 08:25 | ● |
| Multipropósito Chone, Manabí | 48.00 | 52.99 | 68.50 | 08:25 | ● |
| Agoyán, Tungurahua | 1645.00 | -- | 1651.00 | -- | -- |
| Pucará-Pisayambo, Tungurahua | 3541.00 | -- | 3565.00 | -- | -- |

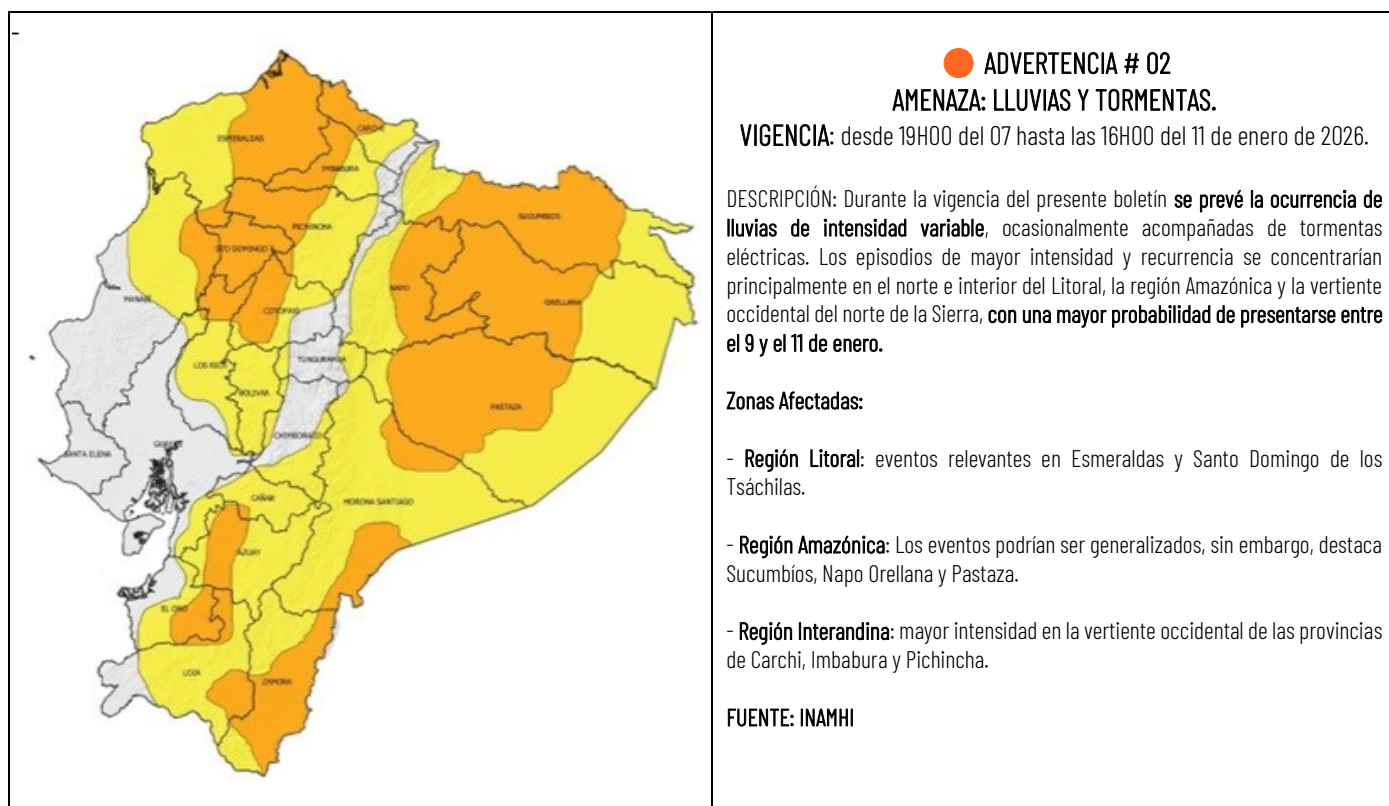
* Medición dentro del rango aceptable en referencia a la cota máxima. existen planes de liberación de caudales que se van regulando de manera progresiva. Las instituciones responsables garantizan que no es una apertura súbita que pueda causar inundaciones en otras zonas.

DECLARATORIAS DE NIVELES DE ALERTA VIGENTES POR AMENAZAS Y/O EVENTOS ADVERSOS, VISITAR LA PÁGINA WEB:

<https://www.gestionderiesgos.gob.ec/niveles-de-alertas-y-declaratorias-vigentes-establecidas-por-la->



SITUACIÓN HIDROMETEOROLÓGICA:



PELIGRO SÍSMICO:

| Fecha - Hora Local | Magnitud | Profundidad | Cercano a | Sentido por la población |
|--------------------|----------|-------------|-----------|--------------------------|
| --- | --- | --- | --- | --- |

2. Monitoreo de eventos adversos (emergencias y desastres)

ZONA 1



SISMO

| | |
|----------------------|--|
| Localización: | Esmeraldas/Varios Cantones |
| Antecedentes: | El 25/04/2025, se registró un sismo de magnitud 6,1 MLv, con epicentro a 8.4km de Esmeraldas y una profundidad de 30 km, que se sintió en todos los cantones de la provincia, de manera muy fuerte en el cantón Esmeraldas, de manera fuerte Eloy Alfaro, Atacames, Muisne, Quinindé, Rioverde y San Lorenzo. Asimismo, el sismo fue percibido de manera moderada en cantones de las provincias de Manabí y Guayas, y de forma leve en cantones de Santo Domingo de Los Tsáchilas, Los Ríos, Imbabura, Cotopaxi y Tungurahua. |



REPORTE DE MONITOREO DE AMENAZAS Y EVENTOS ADVERSOS – No. 0019

Fecha y Hora de actualización: sábado, 10 de enero de 2026 – 10:28:34 / Página 3 de 6

| | |
|-------------------------------|--|
| Situación actual: | <p>El COE Provincial sesionó el 01/05/2025 a las 17:00.</p> <p>De acuerdo al levantamiento de información realizado por el Miduvi se registró un incremento de viviendas afectadas en el cantón de Esmeraldas.</p> <p>Actualmente, se registran (7 familias, 27 personas) alojadas en el alojamiento temporal Ex Escuela Guillermina Díaz de Plaza. El COE Provincial Esmeraldas, así como los COEs Cantonales de Esmeraldas, Atacames, Rioverde y Muisne continúan activos.</p> <p>Se ha reportado 510 atenciones de las cuales 53 son cubiertas por brigadas de establecimientos de salud, 235 por atenciones extramurales, 210 en el Alojamiento temporal y el Servicio de Atención de Salud Móvil registró 12 llamadas de emergencia, mismas que fueron solventadas por soporte telefónico, traslados hacia establecimientos de salud y atenciones en el sitio.</p> |
| Afectaciones: | <p>Cantón Esmeraldas</p> <ul style="list-style-type: none">- 510 personas atendidas (atención en centros de salud).- 1661 familias afectadas (8920 personas)(evaluación preliminar).- 4809 viviendas afectadas (evaluación preliminar).- 1.007 familias damnificadas (2.310 personas)- 49 personas heridas (heridas en la cabeza y golpes).- 45 bienes públicos afectados.- 90% de energía eléctrica afectada (restablecida 100%)- 90% del servicio de telecomunicaciones afectado (restablecida 100%)- 4 bienes privados afectados (1. Edificio de La Mutualista, 2. Edificio de Cruz Roja Ecuatoriana, 3. Hotel Colón, 4. Edificio Particular en las calles Espejo y Sucre)- 24 establecimientos turísticos afectados.- 25 bienes patrimoniales afectados (CCE Esmeraldas y Museo Esmeraldas)- 21 Unidades Educativas afectadas- 1 puente a desnivel afectado (parroquia 5 de Agosto)- 7 Centros de Salud afectados- 20 metros de vía afectada de segundo orden (sector Libertad) habilitada.- 20 metros de vía afectada de tercer orden (sector El Tigre) habilitada. <p>Cantón Muisne</p> <ul style="list-style-type: none">- 32 familias damnificadas (81 personas) (evaluación preliminar)- 21 familias afectadas (92 personas)- 37 viviendas afectadas (evaluación preliminar)- 4 bienes públicos afectados (GAD C Muisne, Camal Municipal, Coliseo, Oficina de Turismo)- 6 Unidades Educativas afectadas- 20 metros de vía afectada tercer orden (El Salto – Muisne)- 1 puente peatonal afectado <p>Cantón Rioverde</p> <ul style="list-style-type: none">- 40 familias afectadas (160 personas)(evaluación preliminar)- 270 viviendas afectadas (evaluación preliminar)- 1 Unidad Educativa afectada- 2 establecimientos turísticos afectados. <p>Cantón Quinindé</p> <ul style="list-style-type: none">- 1 familia afectada (4 personas)(evaluación preliminar)- 32 viviendas afectadas (evaluación preliminar)- 1 puente afectado. <p>Cantón Atacames</p> <ul style="list-style-type: none">- 52 familias afectadas (208 personas)(evaluación preliminar)- 40 viviendas afectadas (evaluación preliminar)- 80% de energía eléctrica afectada (restablecido)- 8 Unidades Educativas afectadas <p>Cantón Eloy Alfaro</p> <ul style="list-style-type: none">- 37 familias afectadas (123 personas)(evaluación preliminar)- 172 viviendas afectadas (evaluación preliminar) |
| Acciones de respuesta: | <p>El 22/07/2025</p> <p>MTT2: Ministerio de Salud Pública (MSP) continúa activo, se encuentra al pendiente a solicitudes de atención médica en el AT “Escuela General Guillermina Díaz de Plaza”.</p> <p>MTT4: SNGR realizó la entrega de Asistencia Humanitaria en el cantón Eloy Alfaro, en la parroquia Pampanal de Bolívar. Ministerio de Inclusión Económica y Social.</p> <p>SNGR realiza seguimiento al Alojamiento Temporal “Escuela General Guillermina Díaz de Plaza”.</p> <p>MTT7: El Ministerio de Desarrollo Urbano y Vivienda (Miduvi) se mantiene activa realizando evaluaciones de infraestructuras afectadas por el evento.</p> |



REPORTE DE MONITOREO DE AMENAZAS Y EVENTOS ADVERSOS – No. 0019

Fecha y Hora de actualización: sábado, 10 de enero de 2026 – 10:28:34 / Página 4 de 6

| | |
|--------------------------------|---|
| Fuentes de información: | GT2: PPNN, brinda seguridad en los sectores afectados y en el alojamiento temporal activo. SNGR CZ1 Umeva Imbabura – Carchi – Esmeraldas/SIS ECU 911/SNDGIRD |
|--------------------------------|---|

ZONA 2



Erosión Hídrica

| | |
|--------------------------------|---|
| Localización: | Napo/El Chaco/Gonzalo Díaz De Pineda (El Bombón)/San Rafael, Piedra Fina 2, San Luis, San Carlos, vía Y de Baeza-Lago Agrio [E45]. |
| Antecedentes: | Debido al proceso erosivo desarrollado desde febrero del 2020, el río Quijos (Alto Coca) mantiene en riesgo a varias viviendas y sectores estratégicos, tales como: la Red Estatal Vial [E45], Hidroeléctrica Coca Codo Sinclair, tuberías de SOTE, Poliducto Shushufindi – Quito y OCP. Se mantiene la declaratoria emitida mediante resolución SGR-058-2021 de cambiar el nivel de alerta Naranja a Roja. El 11/02/2023, MTOP declaró emergencia la RVE E45, afectada por la erosión regresiva del río. EL COE Chaco está activo. |
| Situación actual: | El frente de erosión se encuentra en la abscisa 3+600, durante 141 días (21/12/2025). Por precaución, ante el avance de la erosión hídrica en San Luis, varias familias se encuentran en proceso de evacuación. Estas serán acogidas por otras familias o trasladadas a propiedades de las mismas familias ubicadas en las provincias de Sucumbios, Orellana y Pichincha. La vía Chaco - Lago Agrio esta cerrada. Ruta alterna: Sucumbios-Orellana-Y de Narupa-Tena-Puyo Ambato-Quito o viceversa. Las clases se desarrollan de forma no presencial en San Luis. |
| Afectaciones: | Desde el 2020 a la fecha las afectaciones son las siguientes: - 988 Personas Afectadas indirectas. - 61 Personas Damnificadas. - 77 Personas Afectadas. - 74 Personas Evacuadas. - 6 familias en proceso de evacuación - 5 Viviendas destruidas. - 18 Viviendas afectadas. (con grietas) - 1290 Metros de vía afectadas. - 1 escuela afectada de manera estructural (fisuras) y funcional. - 1 Centro de Salud afectado. (tiene fisuras) (no esta operativo por la perdida de la vía en San Carlos) - 6 Bienes públicos afectados: 3 corresponden al fenómeno de erosión (rotura de tuberías: SOTE, Poliducto y OCP por el hundimiento ocurrido el 07/04/2020); 1 tubería de agua potable de San Luis y 1 Torre de soporte de tubería tipo H e infraestructura eléctrica. (02/07/2025) - 6 Puentes destruidos: Puente sobre el río Montana, Puente Ventana 2, Puente Piedra Fina 2, Puente sobre el río Marker, Puente colgante San Carlos y puente sobre el río Loco (11/08/2025). - 6 Bienes privados afectados: fueron afectados al intentar cruzar el río Marker un bus interprovincial (trans Esmeraldas) (05/09/2023), un camión (10/09/2023), bus interprovincial (Zaracay) (14/09/2023), camioneta (30/10/2023), tráiler y un bus de la Cooperativa Putumayo (24/11/2023) - 100,03 ha de Cultivo perdido - 3448 Animales de granja afectados y muertos |
| Acciones de respuesta: | MIT, SNGR, ANT, Gobernación de Napo, Gobernación de Sucumbios, GADM de Gpnzalo Pizarro y Prefectura de Sucumbios realizaron un recorrido para inspeccionar la variante provisional previa la reunión del COE M de El Chaco convocada el 23/12/2025 para identificar si la vía reúne las condiciones para habilitar al tráfico vehicular. Comisión Ejecutora Río Coca de CELEC EP continúan con la construcción de las obras temporales y permanentes como en dique permeable que reporta con fecha 21/12/2025, un avance del 82,90%; esta estructura se esta desarrollado conjuntamente por CELEC EP y el Cuerpo de Ingenieros del Ejército de los Estados Unidos (USACE). MIT junto con OCP Ecuador, Petroecuador, CELEC EP y apoyo de la Prefectura de Sucumbios y GAD Municipal de Gonzalo Pizarro continúan con los trabajos de terraceo y armado de alcantarillas para habilitar la nueva variante. Policía Nacional realiza el control vehicular SNGR realiza el monitoreo del evento y junto a GAD Municipal de El Chaco gestionarán los bonos para las familias damnificadas. |
| Fuentes de información: | SNGR CZ2 Umeva Napo-Orellana/SNGR CZ2/UGR GAD El Chaco/MDG/Comunidad/CELEC EP/ECU 911/Cuerpo de Bomberos El Chaco |

REPORTE DE MONITOREO DE AMENAZAS Y EVENTOS ADVERSOS – No. 0019

Fecha y Hora de actualización: sábado, 10 de enero de 2026 – 10:28:34 / Página 5 de 6

ZONA 5



Contaminación

| | |
|--------------------------------|---|
| Localización: | Santa Elena/Santa Elena/Santa Elena/comuna San Pablo |
| Antecedentes: | El 27/12/2025, Por causas desconocidas se visualiza un presunto derivado de hidrocarburo en la playa. |
| Situación actual: | GAD Santa Elena informó que se tiene un 60% del avance en la limpieza de lo puntos afectados. El acceso a la playa se mantiene restringido a bañistas y labores de pesca. |
| Afectaciones: | 15 kilómetros lineales de playa afectados aproximadamente. |
| Acciones de respuesta: | UPREA informó que personal que colabora con la limpieza manual se encuentran desplegados desde el sector Punta 7 (Punta Blanca) hasta el sector de Agripac (vía a la comuna Monteverde) en diferentes tramos donde existe mayor presencia del presunto derivado de hidrocarburo. Jóvenes en Acción del MIT, MSP, SNGR empresas municipales EMASA y EMUVIAL continúan con labores de limpieza de la playa. GAD Santa Elena colabora con la limpieza de playa con 01 bobcat, 01 gallineta y 02 volquetas. SNGR brinda asesoría técnica. MTT1, MTT2, MTT3, GT1, GT3 cantonales se mantienen activas. |
| Fuentes de información: | SNGR CZ1 Umeva Santa Elena/SNGR UPREA/UGR Cantonal/MIT |

3. Monitoreo de estado de vías afectadas por eventos adversos

01 VÍA DE PRIMER ORDEN CERRADA:

| No. | Provincia | Cantón | Parroquia | Sector/Vía | Evento adverso | Afectación (mts lineales) | Fecha del evento | Vías alternas |
|-----|-----------|----------|------------------------|---|-----------------|---------------------------|------------------|---|
| 1 | Napo | El Chaco | Gonzalo Díaz de Pineda | Puente sobre el río Loco, vía El Chaco - Lago Agrio [E45] | EROSIÓN HIDRICA | 250 | 01/07/2025 | Lago Agrio - Coca - Narupa - Tena - Ambato - Quito. |

13 VÍAS DE PRIMER ORDEN PARCIALMENTE HABILITADAS:

| No. | Provincia | Cantón | Parroquia | Sector/Vía | Evento adverso | Afectación (mts lineales) | Fecha del evento | Vías alternas |
|-----|-----------------|-----------------|------------------------------------|--|----------------|---------------------------|------------------|---|
| 1 | Sucumbios | Gonzalo Pizarro | El Reventador | La Libertad - El Reventador km 93 - [E 45] | DESPLAZAMIENTO | 45 | 16/06/2025 | Baeza - Y de Dayuma - Loreto - Coca - Lago Agrio. |
| 2 | Azuay | Cuenca | Molleturo | Km 53, vía Cuenca-Molleturo [E-582] | SOCAVAMIENTO | 25 | 02/01/2025 | vía Cuenca-Girón-Pasaje. |
| 3 | Napo | El Chaco | Gonzalo Díaz de Pineda | Piedra Fina, vía El Chaco-Reventador [E45] | SOCAVAMIENTO | -- | 20/05/2024 | Ninguna |
| 4 | Imbabura | Ibarra | Carolina | San Jerónimo-Guadalupe; vía Salinas - Lita km 114 [E10] | DESPLAZAMIENTO | 125 | 22/12/2023 | Ninguna |
| 5 | Esmeraldas | Quinindé | Malimpia | Malimpia, E20 pasando el basurero a mano derecha | SOCAVAMIENTO | 30 | 03/04/2023 | Ninguna |
| 6 | Morona Santiago | Limón Indanza | Yunganza (Cab. En el rosario) | Km 35, El Rosario, vía Bella Unión - Limón [E45] | DESPLAZAMIENTO | 30 | 04/03/2023 | Ninguna |
| 7 | Manabí | Puerto López | Salango | La Rinconada 5 Cerros, vía Puerto López - Santa Elena [E15] | HUNDIMIENTO | 4 | 28/08/2022 | Ninguna |
| 8 | Manabí | Sucre | Leonidas Plaza | Km 19, San Agustín-Tosagua [E-383] | SUBSIDENCIA | 150 | 14/08/2022 | Ninguna |
| 9 | Pichincha | Mejía | Manuel Cornejo A. | km 38 + 600, vía Alóag - Unión del Toachi [E20] | HUNDIMIENTO | 15 | 25/02/2022 | Ninguna |
| 10 | Esmeraldas | Quinindé | Rosa Zarate (Quinindé) | Km 68 Los Vergeles, vía Esmeraldas - Quinindé [E20] | HUNDIMIENTO | 40 | 8/02/2022 | Ninguna |
| 11 | Imbabura | Ibarra | Carolina | San Jerónimo; vía Salinas - Lita [E 10] | DESPLAZAMIENTO | 225 | 22/12/2021 | 1.- Ruta desde la E10 Guallupe - San Juan de Lachas (Carchi) - por la E 182 Gualchan - Chical - Maldonado - Tulcán - Ibarra , 2.- Para vehículos livianos, E10 desde San Jerónimo - Buenos Aires - Cahuasquí - Tumbabiro. |
| 12 | Cañar | Cañar | Ingapirca | Vía El tambo - Ingapirca - Honorato Vásquez km 8+100, km 15 | DESPLAZAMIENTO | 100 | 24/11/2021 | Ninguna |
| 13 | Napo | El Chaco | Gonzalo Díaz De Pineda (El Bombón) | San Rafael, Piedra Fina, San Luis, San Carlos, Vía Y de Baeza-Lago Agrio [E45] | SOCAVAMIENTO | 1040 | 2/02/2020 | Lago Agrio - Coca - Y de Narupa - Tena - Ambato - Quito |

REPORTE DE MONITOREO DE AMENAZAS Y EVENTOS ADVERSOS - No. 0019

Fecha y Hora de actualización: sábado, 10 de enero de 2026 - 10:28:34 / Página 6 de 6

04 VÍAS DE SEGUNDO ORDEN CERRADAS:

| No. | Provincia | Cantón | Parroquia | Sector/Vía | Evento Adverso | Afectación (mts lineales) | Fecha del evento | Vías alternas |
|-----|-------------|-----------|------------------------------|---|----------------|---------------------------|------------------|------------------------------|
| 1 | Santa Elena | Salinas | Anconcito | Vía al Puerto Pesquero | SOCAVAMIENTO | 5 | 14/03/2023 | Ninguna |
| 2 | Pichincha | Quito | Conocoto | Calles Hermano Miguel y Panzaleo, cruce de vías | SOCAVAMIENTO | 30 | 28/02/2022 | Ninguna |
| 3 | Azuay | Nabón | Nabón | Rosas, Bellavista, Tamboloma, Chunazana | DESPLAZAMIENTO | 50 | 14/03/2021 | Corraleja-Yasudel-Susudel |
| 4 | Imbabura | Pimampiro | Pimampiro, Cabecera Cantonal | San José de Aloburo | DESPLAZAMIENTO | 500 | 09/11/2021 | Vía Narchimbuela - Pimampiro |

01 VÍA DE SEGUNDO ORDEN PARCIALMENTE HABILITADA:

| No | Provincia | Cantón | Parroquia | Sector/Vía | Evento Adverso | Afectación (mts lineales) | Fecha del evento | Vías alternas |
|----|-----------|--------|-----------|----------------------------------|----------------|---------------------------|------------------|---------------|
| 1 | Napo | Tena | Ahuano | Ahuano, vía Ahuano-Campana Cocha | SOCAVAMIENTO | 150 | 02/07/2024 | Ninguna |

04 VÍAS DE TERCER ORDEN CERRADAS:

| No. | Provincia | Cantón | Parroquia | Sector/Vía | Evento Adverso | Afectación (mts lineales) | Fecha del evento | Vías alternas |
|-----|-----------------|--------|----------------------------------|--|----------------|---------------------------|------------------|---------------|
| 1 | Pichincha | Mejía | Tambillo | Ushco, vía Tambillo - Panamericana Sur | INUNDACIÓN | 20 | 10/04/2022 | Ninguna |
| 2 | Pichincha | Mejía | Manuel Cornejo Astorga (Tandapi) | Vía de ingreso a las Comunidades Peñas Blancas, El Paraíso, El Mirador y San Francisco | DESPLAZAMIENTO | 140 | 08/02/2022 | Ninguna |
| 3 | Morona Santiago | Morona | Sinai | Playas de San Luis, vía Santa María Tunants-Playas de San Luis-Quinta Cooperativa | INUNDACIÓN | 3884 | 02/05/2021 | Ninguna |
| 4 | Azuay | Cuenca | Nulti | Pasto Romero, vía al centro Parroquial | DESPLAZAMIENTO | 30 | 16/04/2021 | Ninguna |

02 VÍAS DE TERCER ORDEN PARCIALMENTE HABILITADAS:

| No. | Provincia | Cantón | Parroquia | Sector/Vía | Evento Adverso | Afectación (mts lineales) | Fecha del evento | Vías alternas |
|-----|-----------|--------|------------|---|----------------|---------------------------|------------------|---|
| 1 | Cotopaxi | Pujilí | Pujilí | La Quesera, Cuturivi Chico - El Batán, vía Isinche La Gloria - Cuturivi Chico | HUNDIMIENTO | 150 | 02/06/2025 | Ninguna |
| 2 | Cañar | Cañar | Gualleturo | Comunidad de Enén | DESPLAZAMIENTO | 120 | 22/02/2025 | paso alternativo a la vía San Antonio-Gualleturo. |

Reporte generado por la Dirección de Monitoreo de Eventos Adversos de la Secretaría Nacional de Gestión de Riesgos.

Reporte elaborado por:

Nombre: Saulo Murillo - Digitador Nacional de Eventos Adversos
Correo electrónico: saulo.murillo@gestionderiesgos.gob.ec
Teléfono: 042593500 ext. 1630

Reporte revisado por:

Nombre: Jose Sarango. - Analista de Monitoreo de Eventos Adversos
Correo electrónico: jose.sarango@gestionderiesgos.gob.ec
Teléfono: 042593500 ext. 1603

Para ser agregado o removido de esta lista de destinatarios, por favor envíe un correo electrónico a sala.nacional@gestionderiesgos.gob.ec

Para más información, visite nuestro sitio web: <https://www.gestionderiesgos.gob.ec/reportes-de-monitoreo-de-amenazas-y-eventos-peligrosos/>