



REPORTE DE MONITOREO DE AMENAZAS Y EVENTOS ADVERSOS - No. 0004

Fecha y Hora de actualización: viernes, 02 de enero de 2026 - 20:48:34 / Página 1 de 7

Periodo de Monitoreo:

Desde:

09:00

02/01/2026

Hasta:






21:00

02/01/2026

1. Monitoreo de amenazas

- **Amenaza en desarrollo, posible desencadenamiento de eventos adversos.**
- **Amenaza en incremento y probable materialización inminente.**
- **Amenaza dentro de los parámetros normales.**

PELIGRO VOLCÁNICO:

Ubicación	Nivel de alerta declarada	Situación actual	Valoración actual
 Volcán Reventador Napo	NARANJA	20:40 Emisión de gases y ceniza, con una altura de la nube igual a 800 metros sobre el nivel del cráter con dirección Oeste.	●
 Volcán Chiles-Cerro Negro Carchi	AMARILLA	Sin reporte de actividad superficial.	●
 Volcán Sangay Morona Santiago	AMARILLA	Se visualiza el sector despejado.	●
 Volcán Cotopaxi		Se visualiza el sector despejado.	●
 Volcán Guagua Pichincha		Sin reporte de actividad superficial.	●

PELIGRO POR DESBORDAMIENTO DE CUERPOS HÍDRICOS:

00 cuerpos hídricos desbordados:

Provincia	Cantón	Parroquia	Sector	Nombre
--	--	--	--	--

00 cuerpos hídricos contendencia a subir de nivel:

Provincia	Cantón	Parroquia	Sector	Nombre
--	--	--	--	--

PELIGRO POR INCENDIOS FORESTALES:

01 incendio activo:

Provincia	Cantón	Parroquia	Sector	Afectación (Ha)	Fecha de inicio
Guayas	Guayaquil	Pascuales	El Chorrillo como referencia a la altura del antiguo County Club	--	02/01/2026

00 incendios controlados:

Provincia	Cantón	Parroquia	Sector	Afectación (Ha)	Fecha de inicio
--	--	--	--	--	--

PELIGRO POR APERTURA O COLAPSO DE PRESAS Y REPRESAS:

Recurso	Cota mínima	Cota Actual	Cota máxima	Hora de corte	Valoración
Molino, Azuay	1990.95	1987.80	1991	20:00	●
Mazar, Azuay	2138.05	2140.51	2153.45	20:00	●
Daule Peripa, Guayas	70.00	72.70	85.00	13:34	●
Central Baba, Los Ríos	114.00	115.03	115.18	13:34	●
Chongón, Guayas	44.50	44.67	55.15	13:34	●
El Azúcar, Santa Elena	40.00	41.29	45.09	13:34	●



REPORTE DE MONITOREO DE AMENAZAS Y EVENTOS ADVERSOS - No. 0004

Fecha y Hora de actualización: viernes, 02 de enero de 2026 - 20:48:34 / Página 2 de 7

San Vicente, Santa Elena	50.00	56.03	58.00	13:34	●
La Esperanza, Manabí	53.40	56.72	66.00	13:34	●
Poza Honda, Manabí	104.29	99.90	106.51	13:34	●
Multipropósito Chone, Manabí	48.00	52.98	68.50	13:34	●
Agoyán, Tungurahua	1645.00	--	1651.00	--	--
Pucará-Pisayambo, Tungurahua	3541.00	--	3565.00	--	--

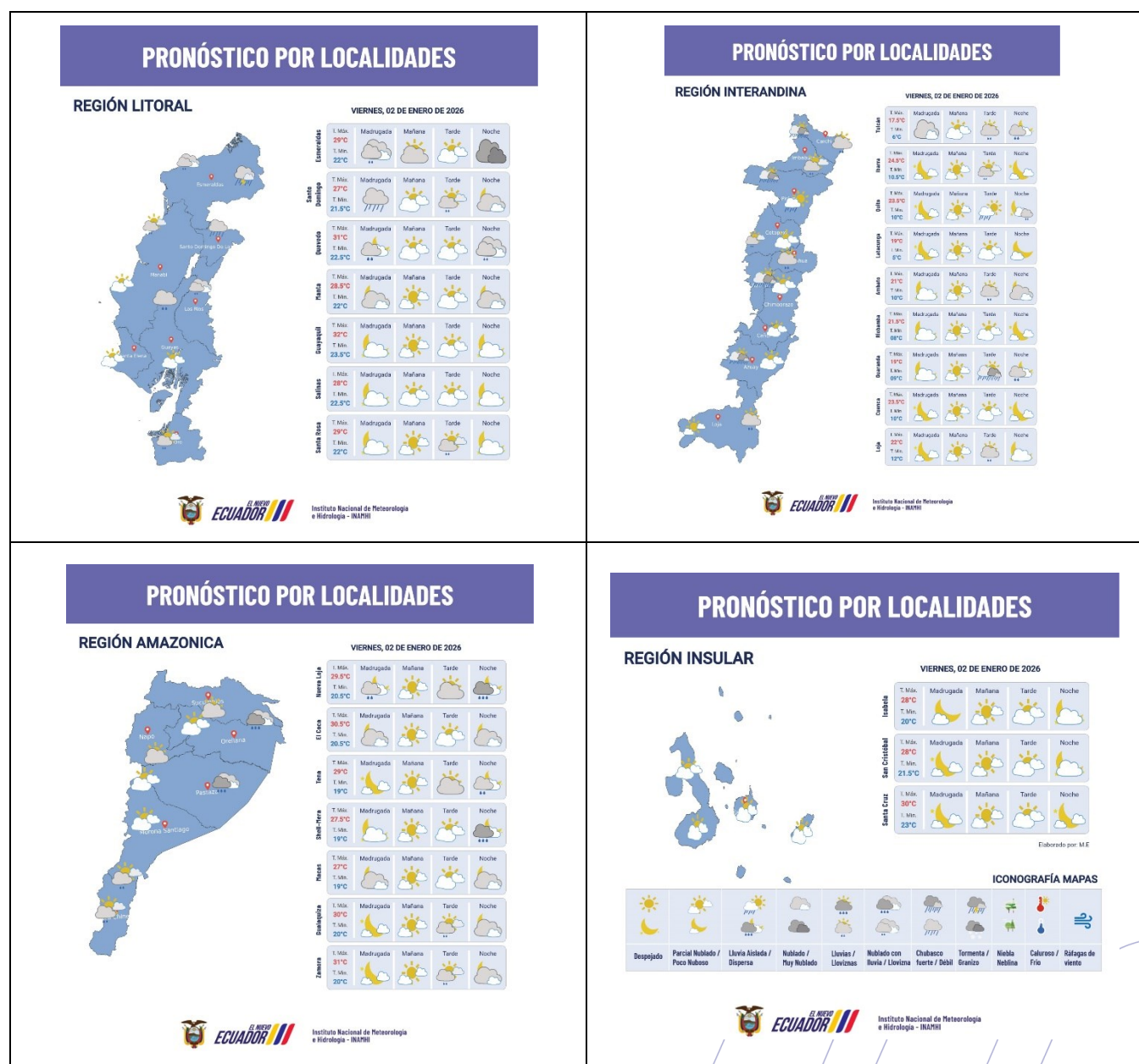
* Medición dentro del rango aceptable en referencia a la cota máxima. existen planes de liberación de caudales que se van regulando de manera progresiva. Las instituciones responsables garantizan que no es una apertura súbita que pueda causar inundaciones en otras zonas.

DECLARATORIAS DE NIVELES DE ALERTA VIGENTES POR AMENAZAS Y/O EVENTOS ADVERSOS, VISITAR LA PÁGINA WEB:

[https://www.gestionderiesgos.gob.ec/niveles-de-alertas-y-declaratorias-vigentes-establecidas-por-la-](https://www.gestionderiesgos.gob.ec/niveles-de-alertas-y-declaratorias-vigentes-establecidas-por-la)



SITUACIÓN HIDROMETEOROLÓGICA:





REPORTE DE MONITOREO DE AMENAZAS Y EVENTOS ADVERSOS - No. 0004

Fecha y Hora de actualización: viernes, 02 de enero de 2026 - 20:48:34 / Página 3 de 7

PELIGRO SÍSMICO:

Fecha - Hora Local	Magnitud	Profundidad	Cercano a	Sentido por la población
2026-01-02 15:59:12	3.6 MLv	166.0 km	a 43.55 km de Puyo, Pastaza	NO

2. Monitoreo de eventos adversos (emergencias y desastres)

ZONA 1



SISMO

Localización:	Esmeraldas/Varios Cantones
Antecedentes:	<p>El 25/04/2025, se registró un sismo de magnitud 6,1 MLv, con epicentro a 8.4km de Esmeraldas y una profundidad de 30 km, que se sintió en todos los cantones de la provincia, de manera muy fuerte en el cantón Esmeraldas, de manera fuerte Eloy Alfaro, Atacames, Muisne, Quinindé, Rioverde y San Lorenzo.</p> <p>Asimismo, el sismo fue percibido de manera moderada en cantones de las provincias de Manabí y Guayas, y de forma leve en cantones de Santo Domingo de Los Tsáchilas, Los Ríos, Imbabura, Cotopaxi y Tungurahua.</p> <p>El COE Provincial sesionó el 01/05/2025 a las 17:00.</p>
Situación actual:	<p>De acuerdo al levantamiento de información realizado por el Miduvi se registró un incremento de viviendas afectadas en el cantón de Esmeraldas.</p> <p>Actualmente, se registran (7 familias, 27 personas) alojadas en el alojamiento temporal Ex Escuela Guillermina Díaz de Plaza. El COE Provincial Esmeraldas, así como los COEs Cantonales de Esmeraldas, Atacames, Rioverde y Muisne continúan activos.</p> <p>Se ha reportado 510 atenciones de las cuales 53 son cubiertas por brigadas de establecimientos de salud, 235 por atenciones extramurales, 210 en el Alojamiento temporal y el Servicio de Atención de Salud Móvil registró 12 llamadas de emergencia, mismas que fueron solventadas por soporte telefónico, traslados hacia establecimientos de salud y atenciones en el sitio.</p>
Afectaciones:	<p>Cantón Esmeraldas</p> <ul style="list-style-type: none">- 510 personas atendidas (atención en centros de salud).- 1661 familias afectadas (8920 personas) (evaluación preliminar).- 4809 viviendas afectadas (evaluación preliminar).- 1.007 familias damnificadas (2.310 personas)- 49 personas heridas (heridas en la cabeza y golpes).- 45 bienes públicos afectados.- 90% de energía eléctrica afectada (restablecida 100%)- 90% del servicio de telecomunicaciones afectado (restablecida 100%)- 4 bienes privados afectados (1. Edificio de La Mutualista, 2. Edificio de Cruz Roja Ecuatoriana, 3. Hotel Colón, 4. Edificio Particular en las calles Espejo y Sucre)- 24 establecimientos turísticos afectados.- 25 bienes patrimoniales afectados (CCE Esmeraldas y Museo Esmeraldas)- 21 Unidades Educativas afectadas- 1 puente a desnivel afectado (parroquia 5 de Agosto)- 7 Centros de Salud afectados- 20 metros de vía afectada de segundo orden (sector Libertad) habilitada.- 20 metros de vía afectada de tercer orden (sector El Tigre) habilitada. <p>Cantón Muisne</p> <ul style="list-style-type: none">- 32 familias damnificadas (81 personas) (evaluación preliminar)- 21 familias afectadas (92 personas)- 37 viviendas afectadas (evaluación preliminar)- 4 bienes públicos afectados (GAD C Muisne, Camal Municipal, Coliseo, Oficina de Turismo)- 6 Unidades Educativas afectadas- 20 metros de vía afectada tercer orden (El Salto - Muisne)- 1 puente peatonal afectado <p>Cantón Rioverde</p> <ul style="list-style-type: none">- 40 familias afectadas (160 personas) (evaluación preliminar)- 270 viviendas afectadas (evaluación preliminar)- 1 Unidad Educativa afectada- 2 establecimientos turísticos afectados. <p>Cantón Quinindé</p>



REPORTE DE MONITOREO DE AMENAZAS Y EVENTOS ADVERSOS – No. 0004

Fecha y Hora de actualización: viernes, 02 de enero de 2026 – 20:48:34 / Página 4 de 7

	<ul style="list-style-type: none">- 1 familia afectada (4 personas)(evaluación preliminar)- 32 viviendas afectadas (evaluación preliminar)- 1 puente afectado. <p>Cantón Atacames</p> <ul style="list-style-type: none">- 52 familias afectadas (208 personas)(evaluación preliminar)- 40 viviendas afectadas (evaluación preliminar)- 80% de energía eléctrica afectada (restablecido)- 8 Unidades Educativas afectadas <p>Cantón Eloy Alfaro</p> <ul style="list-style-type: none">- 37 familias afectadas (123 personas) (evaluación preliminar)- 172 viviendas afectadas (evaluación preliminar)
Acciones de respuesta:	<p>El 22/07/2025</p> <p>MTT2: Ministerio de Salud Pública (MSP) continúa activo, se encuentra al pendiente a solicitudes de atención médica en el AT “Escuela General Guillermina Díaz de Plaza”.</p> <p>MTT4: SNGR realizó la entrega de Asistencia Humanitaria en el cantón Eloy Alfaro, en la parroquia Pampanal de Bolívar. Ministerio de Inclusión Económica y Social.</p> <p>SNGR realiza seguimiento al Alojamiento Temporal “Escuela General Guillermina Díaz de Plaza”.</p> <p>MTT7: El Ministerio de Desarrollo Urbano y Vivienda (Miduvi) se mantiene activa realizando evaluaciones de infraestructuras afectadas por el evento.</p> <p>GT2: PPNN, brinda seguridad en los sectores afectados y en el alojamiento temporal activo.</p>
Fuentes de información:	SNGR CZ1 Umeva Imbabura – Carchi – Esmeraldas/SIS ECU 911/SNDGIRD

ZONA 2



Erosión Hídrica

Localización:	Napo/El Chaco/Gonzalo Díaz De Pineda (El Bombón)/San Rafael, Piedra Fina 2, San Luis, San Carlos, vía Y de Baeza-Lago Agrio [E45].
Antecedentes:	<p>Debido al proceso erosivo desarrollado desde febrero del 2020, el río Quijos (Alto Coca) mantiene en riesgo a varias viviendas y sectores estratégicos, tales como: la Red Estatal Vial [E45], Hidroeléctrica Coca Codo Sinclair, tuberías de SOTE, Poliducto Shushufindi – Quito y OCP.</p> <p>Se mantiene la declaratoria emitida mediante resolución SGR-058-2021 de cambiar el nivel de alerta Naranja a Roja.</p> <p>El 11/02/2023, MTOP declaró emergencia la RVE E45, afectada por la erosión regresiva del río. EL COE Chaco está activo.</p>
Situación actual:	<p>El frente de erosión se encuentra en la abscisa 3+600, durante 141 días (21/12/2025). Por precaución, ante el avance de la erosión hídrica en San Luis, varias familias se encuentran en proceso de evacuación. Estas serán acogidas por otras familias o trasladadas a propiedades de las mismas familias ubicadas en las provincias de Sucumbios, Orellana y Pichincha. La vía Chaco - Lago Agrio esta cerrada. Ruta alterna: Sucumbios-Orellana-Y de Narupa-Tena-Puyo Ambato-Quito o viceversa. Las clases se desarrollan de forma no presencial en San Luis.</p>
Afectaciones:	<p>Desde el 2020 a la fecha las afectaciones son las siguientes:</p> <ul style="list-style-type: none">- 988 Personas Afectadas indirectas.- 61 Personas Damnificadas.- 77 Personas Afectadas.- 74 Personas Evacuadas.- 6 familias en proceso de evacuación- 5 Viviendas destruidas.- 18 Viviendas afectadas. (con grietas)- 1290 Metros de vía afectadas.- 1 escuela afectada de manera estructural (fisuras) y funcional.- 1 Centro de Salud afectado. (tiene fisuras) (no esta operativo por la perdida de la vía en San Carlos)- 6 Bienes públicos afectados: 3 corresponden al fenómeno de erosión (rotura de tuberías: SOTE, Poliducto y OCP por el hundimiento ocurrido el 07/04/2020); 1 tubería de agua potable de San Luis y 1 Torre de soporte de tubería tipo H e infraestructura eléctrica. (02/07/2025)- 6 Puentes destruidos: Puente sobre el río Montana, Puente Ventana 2, Puente Piedra Fina 2, Puente sobre el río Marker, Puente colgante San Carlos y puente sobre el río Loco (11/08/2025).- 6 Bienes privados afectados: fueron afectados al intentar cruzar el río Marker un bus interprovincial (trans Esmeraldas) (05/09/2023), un camión (10/09/2023), bus interprovincial (Zaracay)(14/09/2023), camioneta (30/10/2023), tráiler y un bus de la Cooperativa Putumayo (24/11/2023)- 100,03 ha de Cultivo perdido- 3448 Animales de granja afectados y muertos



REPORTE DE MONITOREO DE AMENAZAS Y EVENTOS ADVERSOS - No. 0004

Fecha y Hora de actualización: viernes, 02 de enero de 2026 - 20:48:34 / Página 5 de 7

Acciones de respuesta:	MIT, SNGR, ANT, Gobernación de Napo, Gobernación de Sucumbios, GADM de Gnzalo Pizarro y Prefectura de Sucumbios realizaron un recorrido para inspeccionar la variante provisional previa la reunión del COE M de El Chaco convocada el 23/12/2025 para identificar si la vía reúne las condiciones para habilitar al tráfico vehicular. Comisión Ejecutora Río Coca de CELEC EP continúan con la construcción de las obras temporales y permanentes como en dique permeable que reporta con fecha 21/12/2025, un avance del 82,90%; esta estructura se esta desarrollando conjuntamente por CELEC EP y el Cuerpo de Ingenieros del Ejército de los Estados Unidos (USACE). MIT junto con OCP Ecuador, Petroecuador, CELEC EP y apoyo de la Prefectura de Sucumbios y GAD Municipal de Gonzalo Pizarro continúan con los trabajos de terrazo y armado de alcantarillas para habilitar la nueva variante. Policía Nacional realiza el control vehicular SNGR realiza el monitoreo del evento y junto a GAD Municipal de El Chaco gestionarán los bonos para las familias damnificadas.
Fuentes de información:	SNGR CZ2 Umeva Napo-Orellana/SNGR CZ2/UGR GAD El Chaco/MDG/Comunidad/CELEC EP/ECU 911/Cuerpo de Bomberos El Chaco

ZONA 9



Granizada

Localización:	Pichincha/Cayambe/Cangahua/Cangahua, Quinchucaja, San Vicente, Pucará, Cochapamba, Pitana Alto, Lote 2 , Lote 3 y Pingulmí
Antecedentes:	El 14/10/2025, por condiciones atmosféricas se presentaron lluvias fuertes y granizada, que provocó acumulación de 10 cm. de granizo en techos de viviendas, invernaderos vía y cultivos.
Situación actual:	Se entregó productos de bioinsumos (presentación de sacos y litros) y fertilizantes naturales con acompañamiento técnico para los productores afectados de cultivos en cebollas, rosas entre otros. En referencia a reporte de afectaciones agropecuarias se actualizan las afectaciones agrícolas y pecuarias.
Afectaciones:	1 persona herida (caída en un invernadero) -279 familias afectadas (343 personas) -561 familias damnificadas (734 personas) -127.23 has de cultivos afectados (Flores, cebollas, pastizales y otros) -17.200,3 has de cultivos perdidos (Flores, cebollas, pastizales y otros) -228 animales de granja afectados -116 animales de granja muertos -58 viviendas afectadas (habitables) -7 viviendas destruidas -2% afectación a la distribución de agua de consumo humano -15% afectación al sistema de alcantarillado pluvial -1 bien público afectado (servicio electricidad: líneas de transmisión, transformadores y fusibles) -23.700 metros lineales de vías afectadas (habilitada) -138 has bienes privados afectados (invernaderos) -3 unidades educativas afectadas (IE Padre Juan De Velasco, IE Luis Humberto Salgado, IE José Francisco Aigaje)
Acciones de respuesta:	Ministerio de Agricultura y Ganadería remitió reporte de afectaciones por el evento. SNGR realizó registro respectivo para seguimiento.
Fuentes de información:	SNGR CZ9 Umeva Pichincha GAD Pichincha/GAD Cantonal UGR Cayambe/SNGR Unidad de Respuesta

3. Monitoreo de estado de vías afectadas por eventos adversos

01 VÍA DE PRIMER ORDEN CERRADA:

No.	Provincia	Cantón	Parroquia	Sector/Vía	Evento adverso	Afectación (mts lineales)	Fecha del evento	Vías alternas
1	Napo	El Chaco	Gonzalo Díaz de Pineda	Puente sobre el río Loco, vía El Chaco - Lago Agrio(E45)	EROSIÓN HIDRICA	250	01/07/2025	Lago Agrio - Coca - Narupa - Tena- Ambato- Quito.



REPORTE DE MONITOREO DE AMENAZAS Y EVENTOS ADVERSOS - No. 0004

Fecha y Hora de actualización: viernes, 02 de enero de 2026 - 20:48:34 / Página 6 de 7

14 VÍAS DE PRIMER ORDEN PARCIALMENTE HABILITADAS:

No.	Provincia	Cantón	Parroquia	Sector/Vía	Evento adverso	Afectación (mts lineales)	Fecha del evento	Vías alternas
1	Pichincha	Quito	Puéllaro	Vía Culebrillas	DESPLAZAMIENTO	--	17/12/2025	Ninguna
2	Sucumbios	Gonzalo Pizarro	El Reventador	La Libertad - El Reventador km 93 - [E 45]	DESPLAZAMIENTO	45	16/06/2025	Baeza - Y de Dayuma - Loreto - Coca - Lago Agrio.
3	Azuay	Cuenca	Molleturo	Km 53, vía Cuenca-Molleturo [E-582]	SOCAVAMIENTO	25	02/01/2025	vía Cuenca-Girón-Pasaje.
4	Napo	El Chaco	Gonzalo Díaz de Pineda	Piedra Fina, vía El Chaco-Reventador [E45]	SOCAVAMIENTO	--	20/05/2024	Ninguna
5	Imbabura	Ibarra	Carolina	San Jerónimo-Guadual; vía Salinas - Lita km 114 [E10]	DESPLAZAMIENTO	125	22/12/2023	Ninguna
6	Esmeraldas	Quinindé	Malimpia	Malimpia, E20 pasando el basurero a mano derecha	SOCAVAMIENTO	30	03/04/2023	Ninguna
7	Morona Santiago	Limón Indanza	Yunganza (Cab. En el rosario)	Km 35, El Rosario, vía Bella Unión - Limón [E45]	DESPLAZAMIENTO	30	04/03/2023	Ninguna
8	Manabí	Puerto López	Salango	La Rinconada 5 Cerros, vía Puerto López - Santa Elena [E15]	HUNDIMIENTO	4	28/08/2022	Ninguna
9	Manabí	Sucre	Leonidas Plaza	Km 19, San Agustín-Tosagua [E-383]	SUBSIDENCIA	150	14/08/2022	Ninguna
10	Pichincha	Mejía	Manuel Cornejo A.	km 38 + 600, vía Alóag - Unión del Toachi [E20]	HUNDIMIENTO	15	25/02/2022	Ninguna
11	Esmeraldas	Quinindé	Rosa Zarate (Quinindé)	Km 68 Los Vergeles, vía Esmeraldas - Quinindé [E20]	HUNDIMIENTO	40	8/02/2022	Ninguna
12	Imbabura	Ibarra	Carolina	San Jerónimo; vía Salinas - Lita [E 10]	DESPLAZAMIENTO	225	22/12/2021	1.- Ruta desde la E10 Guallupe - San Juan de Lachas (Carchi) - por la E 182 Gualchan - Chical - Maldonado - Tulcán - Ibarra, 2.- Para vehículos livianos, E10 desde San Jerónimo - Buenos Aires - Cahuasqui - Tumbabiro.
13	Cañar	Cañar	Ingapirca	Vía El tambo - Ingapirca - Honorato Vásquez km 8+100, km 15	DESPLAZAMIENTO	100	24/11/2021	Ninguna
14	Napo	El Chaco	Gonzalo Díaz De Pineda (El Bombón)	San Rafael, Piedra Fina, San Luis, San Carlos, Vía Y de Baeza-Lago Agrio [E45]	SOCAVAMIENTO	1040	2/02/2020	Lago Agrio - Coca - Y de Narupa - Tena - Ambato - Quito

04 VÍAS DE SEGUNDO ORDEN CERRADAS:

No.	Provincia	Cantón	Parroquia	Sector/Vía	Evento Adverso	Afectación (mts lineales)	Fecha del evento	Vías alternas
1	Santa Elena	Salinas	Anconito	Vía al Puerto Pesquero	SOCAVAMIENTO	5	14/03/2023	Ninguna
2	Pichincha	Quito	Conocoto	Calles Hermano Miguel y Panzaleo, cruce de vías	SOCAVAMIENTO	30	28/02/2022	Ninguna
3	Azuay	Nabón	Nabón	Rosas, Bellavista, Tamboloma, Chunazana	DESPLAZAMIENTO	50	14/03/2021	Corraleja-Yasudel-Susudel
4	Imbabura	Pimampiro	Pimampiro, Cabecera Cantonal	San José de Aloburo	DESPLAZAMIENTO	500	09/11/2021	Vía Narchimbuela - Pimampiro

01 VÍA DE SEGUNDO ORDEN PARCIALMENTE HABILITADA:

No	Provincia	Cantón	Parroquia	Sector/Vía	Evento Adverso	Afectación (mts lineales)	Fecha del evento	Vías alternas
1	Napo	Tena	Ahuano	Ahuano, vía Ahuano-Campana Cocha	SOCAVAMIENTO	150	02/07/2024	Ninguna

04 VÍAS DE TERCER ORDEN CERRADAS:

No.	Provincia	Cantón	Parroquia	Sector/Vía	Evento Adverso	Afectación (mts lineales)	Fecha del evento	Vías alternas
1	Pichincha	Mejía	Tambillo	Ushco, vía Tambillo - Panamericana Sur	INUNDACIÓN	20	10/04/2022	Ninguna
2	Pichincha	Mejía	Manuel Cornejo Astorga (Tandapi)	Vía de ingreso a las Comunidades Peñas Blancas, El Paraíso, El Mirador y San Francisco	DESPLAZAMIENTO	140	08/02/2022	Ninguna
3	Morona Santiago	Morona	Sinai	Playas de San Luis, vía Santa María Tunants-Playas de San Luis-Quinta Cooperativa	INUNDACIÓN	3884	02/05/2021	Ninguna



REPORTE DE MONITOREO DE AMENAZAS Y EVENTOS ADVERSOS - No. 0004

Fecha y Hora de actualización: viernes, 02 de enero de 2026 - 20:48:34 / Página 7 de 7

4	Azuay	Cuenca	Nulti	Pasto Romero, vía al centro Parroquial	DESGLIZAMIENTO	30	16/04/2021	Ninguna
---	-------	--------	-------	--	----------------	----	------------	---------

02 VÍAS DE TERCER ORDEN PARCIALMENTE HABILITADAS:

No.	Provincia	Cantón	Parroquia	Sector/Vía	Evento Adverso	Afectación (mts lineales)	Fecha del evento	Vías alternas
1	Cotopaxi	Pujilí	Pujilí	La Quesera, Cuturivi Chico - El Batán, vía Isínche La Gloria - Cuturivi Chico	HUNDIMIENTO	150	02/06/2025	Ninguna
2	Cañar	Cañar	Gualleturo	Comunidad de Enén	DESGLIZAMIENTO	120	22/02/2025	paso alternativo a la vía San Antonio-Gualleturo.

Reporte generado por la Dirección de Monitoreo de Eventos Adversos de la Secretaría Nacional de Gestión de Riesgos.

Reporte elaborado por:

Nombre: Saulo Murillo - Digitador Nacional de Eventos Adversos

Correo electrónico: saulo.murillo@gestionderiesgos.gob.ec

Teléfono: 042593500 ext. 1630

Reporte revisado por:

Nombre: Víctor Sánchez Parker - Analista de Monitoreo de Eventos Adversos

Correo electrónico: victor.sanchez@gestionderiesgos.gob.ec

Teléfono: 042593500 ext. 1603

Para ser agregado o removido de esta lista de destinatarios, por favor envíe un correo electrónico a sala.nacional@gestionderiesgos.gob.ec

Para más información, visite nuestro sitio web: <https://www.gestionderiesgos.gob.ec/reportes-de-monitoreo-de-amenazas-y-eventos-peligrosos/>