

SitRep No. 63 – Incendios Forestales, del 01 de enero de 2025 a la fecha

INFORME DE SITUACIÓN NACIONAL

Este Informe cubre el período de 01/01/2025 al 24/12/2025 - 17:00

El próximo SITREP será emitido en caso de generarse nueva actividad relevante

1. Puntos importantes

- Desde el 1 de enero de 2025 hasta la presente fecha, se han registrado **2.037 incendios forestales** en **22 provincias**, afectando a **139 cantones** y **497 parroquias**, ocasionando la pérdida de **16.454,28 hectáreas** de cobertura vegetal.
- Las provincias con mayores pérdidas en cobertura vegetal son: Imbabura, Guayas, Tungurahua, Loja, Napo, Pichincha, Chimborazo, El Oro, Cotopaxi, Azuay, Cañar, Carchi, Manabí y Santa Elena.
- En lo que va del año 2025, el mes de diciembre registra la mayor afectación, lo que representa el **44,69% de cobertura vegetal quemada** y al momento el **20,08% de recurrencia** con respecto al total anual, dejando al mes de agosto en segundo lugar con el **22 % de la cobertura vegetal quemada** y una recurrencia del **18,26% con respecto al total anual**.
- La SNGR: El día **08/12/2025** se activó la BRIF Ambato para brindar apoyo en el sector de Juan Benigno Vela en Tungurahua; el **05/12/2025** se activó BRIF Riobamba y el **03/12/2025** activó la BRIF de Latacunga para el apoyo en la liquidación del incendio en la zona de amortiguamiento de las áreas protegidas de Parque Nacional Antisana, Parque Nacional Cotopaxi y reserva Biológica Colonso Chalupas; el **03/09/2025** activó el BRIF de Bomberos Austral (Girón, Santa Isabel y Saraguro) para el control del incendio forestal en Cañar; el **19/08/2025** activó a la BRIF de Bomberos Quito en apoyo a la sofocación del flagelo en la zona de protección del Parque Nacional Cotacachi Cayapas en la provincia de Imbabura.
- Se activó el PMU el **09/12/2025** y el **08/12/2025** el GT1 Cantonal Ambato para coordinar la entrega de vituallas a las Instituciones que están realizando las labores de sofocación y liquidación del incendio en el sector de Caserío San Luis de Chibuleo, parroquia Juan Benigno Vela del cantón Ambato.
- Se activó el COE Cantonal de Chilla en la provincia de El Oro, para articular acciones de respuesta por el evento del 28 de agosto de 2025, también el 03 de septiembre de 2025, se activó el COE Cantonal de Cañar en la provincia de Cañar, para articular acciones de respuesta por el evento del 27 de agosto, en sector la Carbonería.

NIVEL DE AFECTACIÓN

3

Calificación realizada con base al Manual del COE 2017
El nivel de evento hace referencia a un evento súbito que requiere la atención de los entes competentes. En el caso de un macro evento progresivo como es la temporada de INF y su nivel de impacto, hace referencia a las estadísticas que se van acumulando durante el tiempo.

2. Situación Hidrometeorológica actual

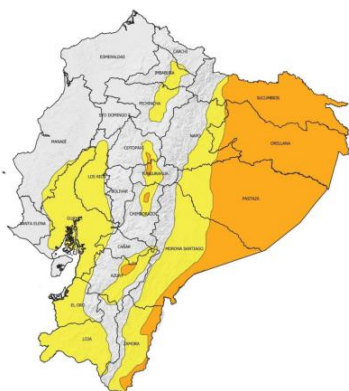


Fig. 1: Mapa de nivel de amenaza: Incremento de temperatura durante el día/tarde

De acuerdo al Boletín Meteorológico Nro 69 estatus advertencia **vigente desde 14H00 del 21 hasta las 19H00 del 25 de diciembre de 2025.**

Se incrementa la probabilidad de altas temperaturas diurnas y radiación ultravioleta, con mayor intensidad en la región Amazónica y con menor intensidad en el Litoral e Interandina. **Los días con mayores registros se presentarían el domingo 21 y martes 23 de diciembre de 2025.** Adicionalmente se presentarán índices ultravioletas (IUV) extremadamente altos y muy altos en las localidades que presenten menor cobertura de nubes.

Estimación de Máxima Temperatura Diurna

REGIÓN	Temperatura máxima diurna (°C)	
	Nivel Medio	Nivel Alto
Litoral	30° – 33°C	–
Interandina	21° – 24°C	24° – 26°C
Amazonía	29° – 32°C	32° – 34°C

3. Incendios Activos y Controlados.

Mediante monitoreo realizado con los puntos focales del Sistema Nacional Descentralizado de Gestión Integral de Riesgo de Desastres a nivel nacional, a la hora de corte de este informe, **se reporta 1 incendio forestal activo.**

1 incendio forestal activo

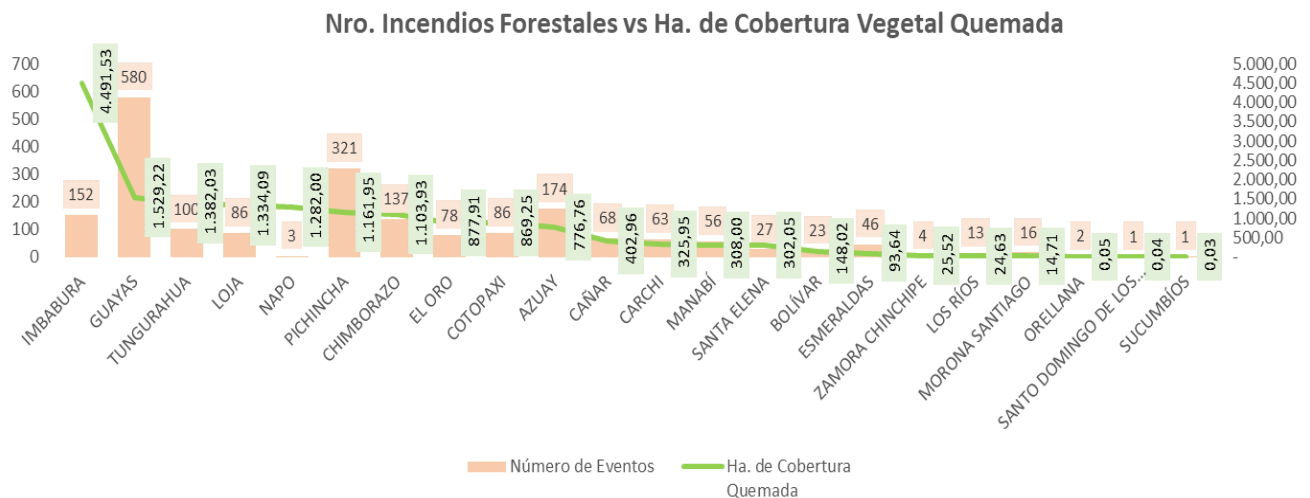
Eventos de alto impacto	No.	Provincia	Cantón	Parroquia	Sector	Afectación (ha)	Fecha del evento	Observaciones
	01	Chimborazo	Chambo	Chambo	Páramos de Titaycum	--	24/12/2025	Cuerpo de Bomberos Chambo mantiene el monitoreo permanente del evento, se continuará con el seguimiento del evento y se activará el contingente operativo para ejecutar las labores correspondientes el día 25/12/2025, a primera hora.

4. Eventos Adversos y Afectaciones – Resumen.

Desde el 01 de enero del 2025 a la presente fecha, se han registrado **2.037 incendios forestales** con un total **16.454,28 ha. afectadas**, distribuidos de la siguiente manera:

No.	Provincia	Número de Eventos	Porcentaje de Eventos	Ha. de Cobertura Quemada	Porcentaje de Ha. De Cobertura Quemada
1	IMBABURA	152	7,46%	4.491,53	27,30%
2	GUAYAS	580	28,47%	1.529,22	9,29%
3	TUNGURAHUA	100	4,91%	1.382,03	8,40%
4	LOJA	86	4,22%	1.334,09	8,11%
5	NAPO	3	0,15%	1.282,00	7,79%
6	PICHINCHA	321	15,76%	1.161,95	7,06%
7	CHIMBORAZO	137	6,73%	1.103,93	6,71%
8	EL ORO	78	3,83%	877,91	5,34%
9	COTOPAXI	86	4,22%	869,25	5,28%
10	AZUAY	174	8,54%	776,76	4,72%
11	CAÑAR	68	3,34%	402,96	2,45%
12	CARCHI	63	3,09%	325,95	1,98%
13	MANABÍ	56	2,75%	308,00	1,87%
14	SANTA ELENA	27	1,33%	302,05	1,84%
15	BOLÍVAR	23	1,13%	148,02	0,90%
16	ESMERALDAS	46	2,26%	93,64	0,57%
17	ZAMORA CHINCHIPE	4	0,20%	25,52	0,16%
18	LOS RÍOS	13	0,64%	24,63	0,15%
19	MORONA SANTIAGO	16	0,79%	14,71	0,09%
20	ORELLANA	2	0,10%	0,05	0,00%
21	SANTO DOMINGO DE LOS TSÁCHILAS	1	0,05%	0,04	0,00%
22	SUCUMBÍOS	1	0,05%	0,03	0,00%
Total general		2037	100%	16454,28	100%

Fuente: Unidades de Monitoreo SNGR – Instituciones del SNDGIRD. 24/12/2025 – 15h00



Fuente: Unidades de Monitoreo SNGR – Instituciones del SNDGIRD. 24/12/2025 – 15h00

Por los eventos detallados en la tabla anterior, se han registrado las siguientes afectaciones:

Afectación a Personas:

- Personas fallecidas:**
- Riobamba / Punin / Cachaton, via Cachaton - Bashalan: El 01/09/2025, el Teniente Político de Cacha informó sobre el hallazgo de una persona calcinada en el área afectada por el incendio.
 - Pichincha / Quito / San José de Minas / Barrio San Rafael: el 10/12/2025 CBQ realizando el talonamiento encuentra una persona calcinada
- Personas afectadas:**
- Quito/ Nayón /: 1 persona afectada (asfixia);
 - El Oro/Chilla/Chilla, cabecera cantonal/Pacay, via a Chilla: 1 persona afectada (inhalación de humo)
- Personas Damnificadas**

- Personas heridas:**
- El Oro/Zaruma/Guizhaguina/Quebrada Onda: 1 persona de la comunidad herida.
 - El Oro/Pinas/CAPIRO (CAB. EN LA CAPILLA DE CAPIRO): 3 personas heridas del sector
 - Azua/Cuenca/Victoria del Portete/Irquis: 1 persona herida bombero
- Familias Afectadas**
- Familias Damnificadas**
- Guayas / Isidro Ayora / Isidro Ayora / Recinto Rosa de Oro: 01 familia damnificada (2 personas)

Afectación a Viviendas:



Viviendas afectadas:

1



Viviendas destruidas:

2

-Guayas / Isidro Ayora / Isidro Ayora / Recinto Rosa de Oro: 1 vivienda destruida.
-El Oro/Chilla/Chilla, cabecera cantonal/Pacay, vía a Chilla: 1 vivienda destruida.

Afectación a servicios básicos esenciales e infraestructura:



Bienes privados afectados:

318



Bienes públicos afectados:

2

Poste de alumbrado público (2)



Bienes privados destruidos:

7

-El Oro/Arenillas/Chacras/Aduana Control de Chacras: vehículos (7)

Afectaciones a medios de vida



Ha. Hectáreas de Cobertura Vegetal
Quemadas:

16.454,28



Ha. Cultivo Perdidos:

3,57



Animales afectados

41

-Guayas / Guayaquil / Pascuales/ Puente Guayaquil - Daule: 1 animal
afectado (silvestre).
-Imbabura/Cotacachi (animales silvestres 40).



Animales Muertos

61

-El Oro/Chilla/Chilla, cabecera cantonal/Pacay, vía a Chilla: 1 animal de granja muerto
-Guayas / Guayaquil / Pascuales/ Puente Guayaquil - Daule: 4 animales de fauna
silvestre (1 conejo, 1 iguana y 2 zarigüeyas).
-Guayaquil/Tarqui/Bosque Protector: 1 animal de fauna silvestre
-Imbabura/Cotacachi (animales silvestres 55).

Fuente: Unidades de Monitoreo SNGR - Instituciones del SNDGIRD. 24/12/2025 - 15h00

Nota aclaratoria: Toda la información de cifras mostradas en el presente Informe, está sujeta a variación en virtud del levantamiento continuo de información.

5. Detalle de afectaciones por provincias.

En la siguiente tabla se evidencia que las provincias con mayor afectación es Imbabura con 4.491,53 hectáreas afectadas y la provincia con mayor recurrencia es Guayas con 580 eventos.

No.	Provincia	Número de Eventos	Ha. de Cobertura Quemada	Personas Fallecidas	Personas Heridas	Personas Afectadas	Personas Damnificadas	Familias Damnificadas	Viviendas Afectadas	Viviendas Destruídas	Bienes Públicos Afectados	Bienes Privados Afectados	Bienes Privados Destruídos	Ha. Cultivo Perdidos	Animales Afectados	Animales Muertos
1	IMBABURA	152	4491,53	0	0	0	0	0	0	0	1	0	0	2	40	55
2	GUAYAS	580	1529,22	0	0	0	2	1	0	1	0	0	0	1,07	1	5
3	TUNGURAHUA	100	1382,03	0	0	0	0	0	0	0	0	0	0	0	0	0
4	LOJA	86	1334,09	0	0	0	0	0	0	0	0	0	0	0	0	0
5	NAPO	3	1282,00	0	0	0	0	0	0	0	0	0	0	0	0	0
6	PICHINCHA	321	1161,95	1	0	1	0	0	0	0	0	0	0	0	0	0
7	CHIMBORAZO	137	1103,93	1	0	0	0	0	0	0	0	0	0	0	0	0
8	EL ORO	78	877,91	0	4	1	0	0	0	1	1	18	7	0	0	1
9	COTOPAXI	86	869,25	0	0	0	0	0	0	0	0	0	0	0	0	0
10	AZUAY	174	776,76	0	1	0	0	0	0	0	0	0	0	0	0	0
11	CAÑAR	68	402,96	0	0	0	0	0	1	0	0	0	0	0	0	0
12	CARCHI	63	325,95	0	0	0	0	0	0	0	0	0	0	0	0	0
13	MANABÍ	56	308,00	0	0	0	0	0	0	0	0	0	0	0	0	0
14	SANTA ELENA	27	302,05	0	0	0	0	0	0	0	0	0	0	0	0	0
15	BOLÍVAR	23	148,02	0	0	0	0	0	0	0	0	0	0	0	0	0
16	ESMERALDAS	46	93,64	0	0	0	0	0	0	0	0	0	0	0	0	0
17	ZAMORA CHINCHIPE	4	25,52	0	0	0	0	0	0	0	0	0	0	0	0	0
18	LOS RÍOS	13	24,63	0	0	0	0	0	0	0	0	0	0	0	0	0
19	MORONA SANTIAGO	16	14,71	0	0	0	0	0	0	0	0	0	0	0	0	0
20	ORELLANA	2	0,05	0	0	0	0	0	0	0	0	0	0	0,5	0	0
21	SANTO DOMINGO DE LOS TSÁCHILAS	1	0,04	0	0	0	0	0	0	0	0	0	0	0	0	0
22	SUCUMBÍOS	1	0,03	0	0	0	0	0	0	0	0	300	0	0	0	0
Total general		2037	16454,28	2	5	2	2	1	1	2	2	318	7	3,57	41	61

Fuente: Unidades de Monitoreo SNGR - Instituciones del SNDGIRD. 24/12/2025 - 15h00

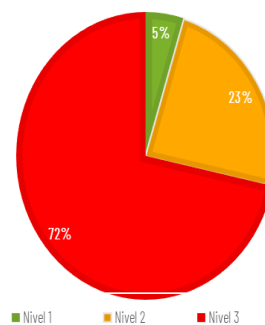
6. Incendios forestales distribuidos por niveles de afectación

Estableciendo la tabla por niveles de Incendios forestales se establece de la siguiente manera: **Nivel 1** con 1.476 eventos con una superficie de 787,43 ha. afectadas, **Nivel 2** con 494 eventos con una superficie de 3.876,42 ha. afectadas y el **Nivel 3** con 67 eventos con una superficie de 11.790,43 ha. afectadas.

No.	Provincia	Nivel 1		Nivel 2		Nivel 3	
		INF	Ha. Afec.	INF	Ha. Afec.	INF	Ha. Afec.
1	IMBABURA	108	55,17	35	296,12	9	4140,24
2	GUAYAS	425	220,02	152	1149,20	3	160,00
3	TUNGURAHUA	87	30,62	7	103,00	6	1248,41
4	LOJA	31	37,09	41	385,00	14	912,00
5	NAPO	1	0,00	0	0,00	2	1282,00
6	PICHINCHA	296	50,95	16	117,60	9	993,40
7	CHIMBORAZO	96	61,93	36	341,00	5	701,00
8	EL ORO	47	55,41	29	212,50	2	610,00
9	COTOPAXI	64	31,75	18	148,40	4	689,10
10	AZUAY	124	90,38	46	286,60	4	399,78
11	CAÑAR	51	45,46	15	63,50	2	294,00
12	CARCHI	41	22,95	19	182,50	3	120,50
13	MANABÍ	18	24,00	38	284,00	0	0,00
14	SANTA ELENA	4	5,05	21	172,00	2	125,00
15	BOLÍVAR	17	18,02	4	15,00	2	115,00
16	ESMERALDAS	37	26,64	9	67,00	0	0,00
17	ZAMORA CHINCHIPE	2	0,52	2	25,00	0	0,00
18	LOS RÍOS	10	6,63	3	18,00	0	0,00
19	MORONA SANTIAGO	13	4,71	3	10,00	0	0,00
20	ORELLANA	2	0,05	0	0,00	0	0,00
21	SANTO DOMINGO DE LOS TSÁCHILAS	1	0,04	0	0,00	0	0,00
22	SUCUMBÍOS	1	0,03	0	0,00	0	0,00
Total general		1476	787,43	494	3876,42	67	11790,43

Fuente: Unidades de Monitoreo SNGR - Instituciones del SNDGIRD. 24/12/2025 - 15h00

% HECTÁREAS DE COBERTURA VEGETAL QUEMADA POR NIVEL DE INF



Nivel 1: Afectación hasta 2 hectáreas
Nivel 2: Afectación mayor a 2 y menor o igual a 30 hectáreas
Nivel 3: Afectación mayor a 30 hectáreas

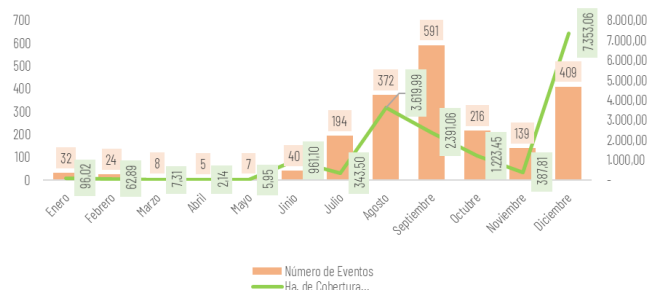
7. Incendios forestales distribuidos por meses de afectación

En lo que va del año 2025, **diciembre registra la mayor superficie de cobertura vegetal afectada por incendios, con 7.353,06 hectáreas quemadas y 409 eventos.** Le sigue el mes de **agosto, con 3.619,99 hectáreas afectadas y 372 eventos, y septiembre, con 2.391,06 hectáreas afectadas y 591 eventos** registrados.

Mes	Número de Eventos	Porcentaje de Eventos	Ha. de Cobertura Quemada	Porcentaje de Ha. De Cobertura Quemada
Enero	32	1,57%	96,02	0,58%
Febrero	24	1,18%	62,89	0,38%
Marzo	8	0,39%	7,31	0,04%
Abril	5	0,25%	2,14	0,01%
Mayo	7	0,34%	5,95	0,04%
Junio	40	1,96%	961,10	5,84%
Julio	194	9,52%	343,50	2,09%
Agosto	372	18,26%	3619,99	22,00%
Septiembre	591	29,01%	2391,06	14,53%
Octubre	216	10,60%	1223,45	7,44%
Noviembre	139	6,82%	387,81	2,36%
Diciembre	409	20,08%	7353,06	44,69%
Total	2037	100%	16454,28	100%

Fuente: Unidades de Monitoreo SNGR - Instituciones del SNDGIRD. 24/12/2025 - 15h00

Recurrencia de incendios vs ha. de cobertura vegetal quemada por meses



8. Recursos aéreos movilizados

Durante el año 2025 se han realizado **9 intervenciones aéreas** para la extinción de flagelos, distribuidos de la siguiente manera:

Fecha	Misión	Institución	Provincia	No. de intervenciones	Descargas	Total, Litros Descarga
Septiembre	Extinción de Incendio	Cuerpo De Bomberos	PICHINCHA	4	27	12150
	Sobrevuelo de Reconocimiento	Cuerpo De Bomberos	PICHINCHA	2	0	0
Diciembre	Extinción de Incendio	Policía Nacional	PICHINCHA	2	3	2700
	Sobrevuelo de Reconocimiento	Cuerpo De Bomberos	PICHINCHA	1	0	0
Total general				9	30	14850

Fuente: Unidades de Monitoreo SNGR - Instituciones del SNDGIRD. 24/12/2025 - 15h00

9. Brigadas de Respuesta a Incendios Forestales (BRIF) activadas

Durante el año 2025, se han realizado 5 activaciones de BRIF para atender los siguientes eventos:

Provincia	Cantón	Parroquia	Sector	Fecha Evento	BRIF	Fecha de Activación	Fecha de Cierre
Tungurahua	Ambato	Juan Benigno Vela	Caserío San Luis de Chibuleo.	07/12/2025	Ambato	08/12/2025	08/12/2025
Napo	Archidona	Cotundo	Hacienda Yanahurco	03/12/2025	Riobamba	05/12/2025	06/12/2025
Napo	Archidona	Cotundo	Hacienda Yanahurco	03/12/2025	Latacunga	03/12/2025	06/12/2025
Cañar	Cañar	Cañar	La Carbonería	27/08/2025	Austral	03/09/2025	06/09/2025
Imbabura	Cotacachi	San Miguel de Urcuquí	Apuela, Imantag, Buenos Aires/Purafo, Piñan, Pantaví, Pilavo, Chinchivi -zona de protección del Parque Nacional Cotacachi Cayapas (PNCC)	18/08/2025	Quito	19/08/2025	23/08/2025

* Ministerio de Ambiente y Energía activó 2 Brigadas Especialistas en Manejo Integral del Fuego, BREMIF, del Colonso y Cotopaxi para continuar con las actividades de reconocimiento.
Fuente: Unidades de Monitoreo SNGR - Instituciones del SNDGIRD. 24/12/2025 - 15h00

10. Asistencia Humanitaria

Por incendios forestales, desde el 01/01/2025 a la fecha, por parte del Sistema Nacional Descentralizado de Gestión Integral del Riesgos de Desastres, se ha entregado un total de 1.735 bienes por fortalecimiento institucional:

Provincia	Tipo	KPRH (para 3 días)	Seguridad Alimentaria	Refrigerio	Agua en Recipiente no Retornable (gal)	Kit de Aseo	Kit de Hidratación	Para albergue o refugio	Bidón para Agua	Rehabilitación e Infraestructura *	Total, de bienes
Imbabura	Fortalecimiento Institucional	--	--	618	--	--	503	--	146	20	1287
Guayas	Humanitaria	1	--	--	--	--	--	7	--	--	8
Napo	Humanitaria	--	50	--	40	260	24	--	--	--	374
Tungurahua	Humanitaria	--	--	--	66	--	--	--	--	--	66
Total General		1	50	618	106	260	527	7	146	20	1735

* Otros en Fortalecimiento Institucional se refiere a kits de hidratación (agua, Gatorade, galleta, atún, chocolate) y en Rehabilitación e Infraestructura se refiere a batefuegos, rastrillos.
Fuente: Unidades de Monitoreo SNGR - Instituciones del SNDGIRD. 24/12/2025 - 15h00

11. Declaratoria de Emergencias y COE activados

Durante el año 2025, por incendios forestales se han activado 2 COES cantonales, conforme el siguiente detalle:

COE Cantonal				
Nro.	Provincia	Cantón	Fecha Activación	Estado
1	Cañar	Cañar	03/09/2025	No activo
2	El Oro	Chilla	28/08/2025	Activo

12. Casos representativos y acciones de respuesta

Entre los casos más relevantes ocurridos durante los últimos 15 días podemos mencionar los siguientes:

Zona 3

- Cotopaxi / Salcedo / San Miguel / Entrada al Parque Nacional Llanganates, ref. ingresando por Salcedo**, el 19/12/2025 se reportó un incendio forestal en el sector. El incendio se encuentra **liquidado**.
 - 4 ha de pajonales**
MAE con su equipo L-BREMIF/ BREMIF Guardaparques realizó el monitoreo del incendio y manifiesta que por la presencia de precipitaciones en el lugar este se liquidó de manera natural. SNGR monitoreó el evento y coordinó la información con personal del MAE.
- Chimborazo / Riobamba / San Juan / Santa Marianita de Tambohuasha**. El 10/12/2025 se suscitó un incendio forestal en el sector. Al momento el incendio se encuentra **liquidado** en su totalidad.
 - 406 hectáreas de pajonal y vegetación nativa de la zona.**
Cuerpo de Bomberos de Riobamba y MAE con su equipo L-BREMIF/ BREMIF Guardaparques realizaron las labores de sofocación y liquidación del flagelo.

Zona 7

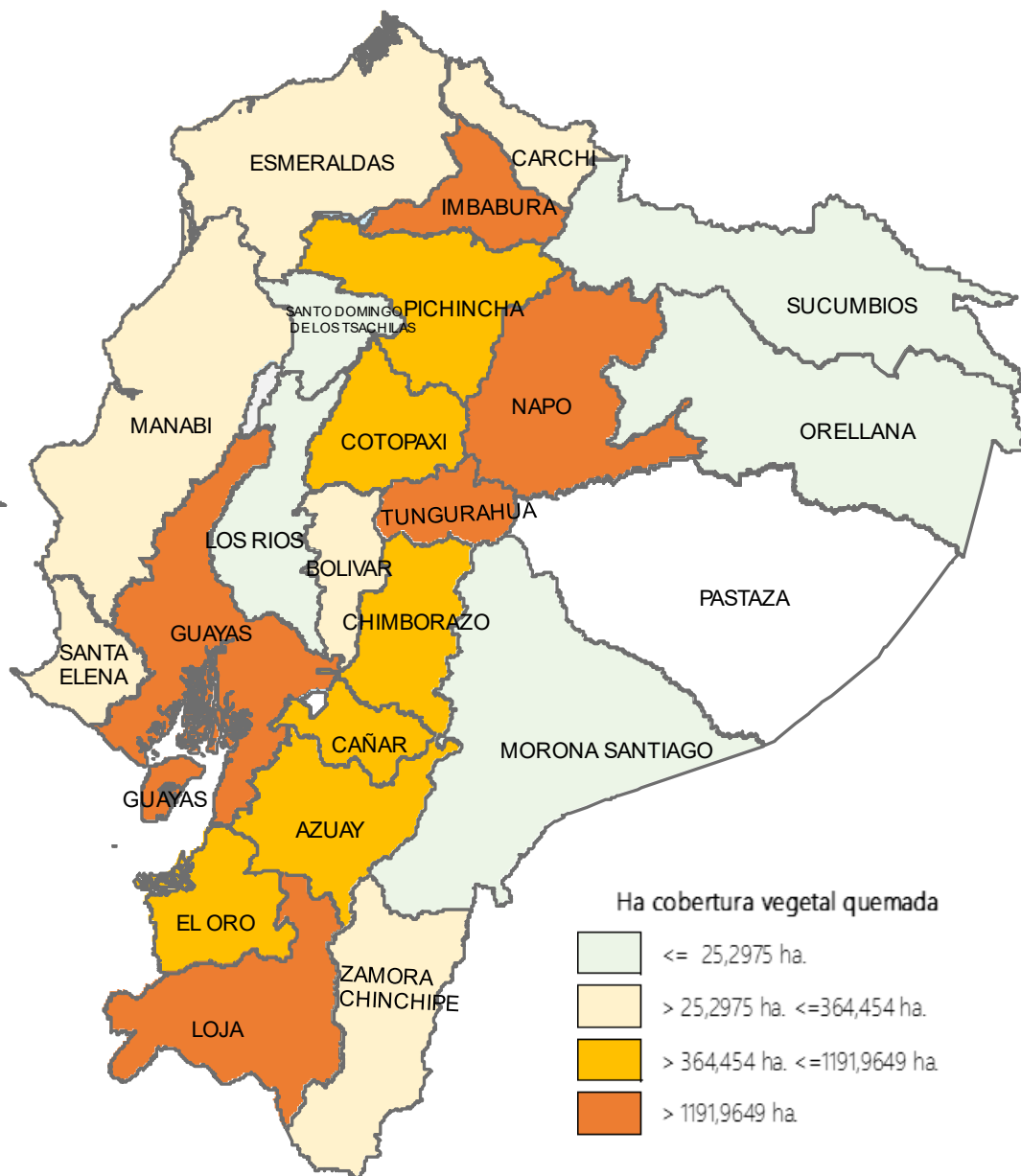
- El Oro/Arenillas/Arenillas/Referencia: Cdl. 25 de Diciembre**, el 20/12/2025 por causas desconocidas se registró un incendio forestal. Incendio **liquidado**.
 - 15 hectáreas de pastizal seco**
Cuerpo de Bomberos de Arenillas liquidó el flagelo. SNGR realizó monitoreo a las acciones de respuesta al evento.

Zona 9

- **Pichincha / Quito / Pintag/ Parque Nacional Antisana.** El 11/12/2025 Por causas desconocidas se produjo un incendio forestal. Se realizó monitoreo por el lugar afectado y se informó que el incendio se encuentra totalmente **liquidado**.
 - 5 hectáreas afectadas
 Cuerpo de Bomberos Quito liquidó el flagelo y realizó monitoreo, posteriormente realizó el talonamiento del área afectado.

13. Mapa de afectación por Incendios Forestales

Mapa de calor de hectáreas de cobertura vegetal quemada a nivel provincia:



SitRep generado por la Dirección de Monitoreo de Eventos Adversos de la Secretaría Nacional de Gestión de Riesgos.

SitRep elaborado por:

Nombre: Javier Sarango - Analista de Eventos Adversos
Correo electrónico: jose.sarango@gestionderiesgos.gob.ec
Teléfono: 042593500 ext. 1603

SitRep aprobado por:

Nombre: Stalin Jiménez. - Director de Monitoreo de Eventos Adversos
Correo electrónico: director.monitoreo@gestionderiesgos.gob.ec
Teléfono: 042593500 ext. 1631

Para ser agregado o removido de esta lista de SitRep, por favor envíe un correo electrónico a sala.nacional@gestionderiesgos.gob.ec
o para más información, visite nuestro sitio Web: <https://www.gestionderiesgos.gob.ec/informes-de-situacion-actual-por-eventos-adversos-ecuador/>