

SitRep No. 60 – Incendios Forestales, del 01 de enero de 2025 a la fecha

INFORME DE SITUACIÓN NACIONAL

Este Informe cubre el período de 01.01.2025 al 15.12.2025 - 15:00

El próximo SITREP será emitido en caso de generarse nueva actividad relevante

1. Puntos importantes

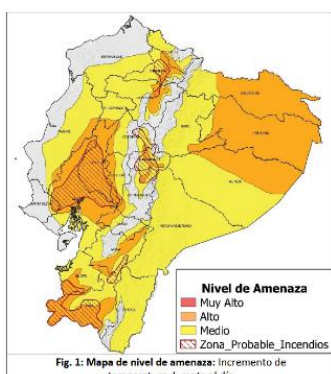
- Desde el 1 de enero de 2025 hasta la presente fecha, se han registrado **1.934 incendios forestales** en **22 provincias**, afectando a **135 cantones** y **480 parroquias**, ocasionando la pérdida de **15.051,98 hectáreas** de cobertura vegetal.
- Las provincias con mayores pérdidas en cobertura vegetal son: Imbabura, Guayas, Tungurahua, Loja, Napo, Pichincha, Chimborazo, El Oro, Cotopaxi, Azuay, Cañar, Carchi, Manabí y Santa Elena.
- En lo que va del año 2025, **el mes de diciembre va registrando la mayor afectación, lo que representa el 39,53% de cobertura vegetal quemada** y al momento **el 15,82% de recurrencia con respecto al total anual**, dejando al mes de agosto en segundo lugar con el **24,05% de la cobertura vegetal quemada** y una recurrencia del **19,23% con respecto al total anual**.
- La SNGR: El día **08/12/2025 se activó la BRIF Ambato** para brindar apoyo en el sector de **Juan Benigno Vela en Tungurahua**; el **05/12/2025 se activó BRIF Riobamba** y el **03/12/2025 activó la BRIF de Latacunga** para el apoyo en la liquidación del incendio en la zona de amortiguamiento de las áreas protegidas de **Parque Nacional Antisana, Parque Nacional Cotopaxi y reserva Biológica Colonso Chalupas**; el **03/09/2025 activó el BRIF de Bomberos Austral** (Girón, Santa Isabel y Saraguro) para el control del incendio forestal en Cañar; el **19/08/2025 activó a la BRIF de Bomberos Quito en apoyo a la sofocación del flagelo en la zona de protección del Parque Nacional Cotacachi Cayapas** en la provincia de Imbabura.
- Se activo el PMU el **09/12/2025 y el 08/12/2025 el GT1 Cantonal Ambato** para coordinar la entrega de vituallas a las Instituciones que están realizando las labores de sofocación y liquidación del incendio en el sector de **Caserío San Luis de Chibuleo, parroquia Juan Benigno Vela del cantón Ambato**.
- Se activó el COE Cantonal de Chilla en la provincia de El Oro, para articular acciones de respuesta por el evento del 28 de agosto de 2025, también el 03 de septiembre de 2025, se activó el COE Cantonal de Cañar en la provincia de Cañar, para articular acciones de respuesta por el evento del 27 de agosto, en sector la Carbonería.

NIVEL DE AFECTACIÓN

3

Calificación realizada con base al Manual del COE 2017
El nivel de evento hace referencia a un evento súbito que requiere la atención de los entes competentes. En el caso de un macro evento progresivo como es la temporada de INF y su nivel de impacto, hace referencia a las estadísticas que se van acumulando durante el tiempo.

2. Situación Hidrometeorológica actual



De acuerdo al Boletín Meteorológico Nro. 67 **estatus Advertencia INCREMENTO DE TEMPERATURA DIURNA Y PROBABILIDAD DE INCENDIOS FORESTALES**, desde 10H00 del 11 hasta las 16H00 del 15 de diciembre de 2025. Continuarán presentándose muy altas temperaturas diurnas y radiación ultravioleta, con mayor énfasis en gran parte del callejón Interandino, región Amazónica y centro-interior del Litoral. Esta situación, combinada con la paulatina disminución de humedad, la baja probabilidad de lluvia y algunas ráfagas de viento, generarán condiciones favorables para la ocurrencia de incendios forestales, (zonas delimitadas de color rojo en el mapa de amenaza).

Adicionalmente se presentarán índices ultravioletas (IUV) extremadamente altos y muy altos en las localidades que presenten menor cobertura de nubes, especialmente en la región Interandina.

Estimación de Máxima Temperatura Diurna

REGIÓN	Temperatura máxima diurna (°C)	
	Nivel Medio	Nivel Alto
Litoral	30° – 32°C	32° – 34°C
Interandina	21° – 23°C	24° – 26°C
Amazonia	29° – 31°C	32° – 34°C

ZONAS AFECTADAS

- **Región Litoral:** Guayas y los Ríos
- **Región Interandina:** Especialmente Imbabura, Pichincha, Tungurahua, Chimborazo, Azuay y Loja.
- **Región Amazónica:** Sucumbios, Orellana, y Napo.

3. Incendios Activos y Controlados.

Mediante monitoreo realizado con los puntos focales del Sistema Nacional Descentralizado de Gestión Integral de Riesgo de Desastres a nivel nacional, a la hora de corte de este informe, **se reportan 2 incendios forestales activos**.

02 incendios forestales activos

Eventos de alto impacto	No.	Provincia	Cantón	Parroquia	Sector	Afectación (ha)	Fecha del evento	Observaciones
	1	Bolívar	Guaranda	Guanujo	Vuelta del Key, vía Guaranda - Ambato	--	15/12/2025	Por causas desconocidas se encuentra en curso un incendio forestal. Cuerpo de Bomberos de Guaranda avanzó al lugar a realizar trabajos de sofocación del flagelo.
	2	Guayas	El Empalme	El Empalme	Recinto Las Mercedes	--	15/12/2025	Por causas desconocidas se encuentra en curso un incendio forestal, el cual se encuentra activo. Cuerpo de Bomberos EL Empalme realizan trabajos de extinción del flagelo.

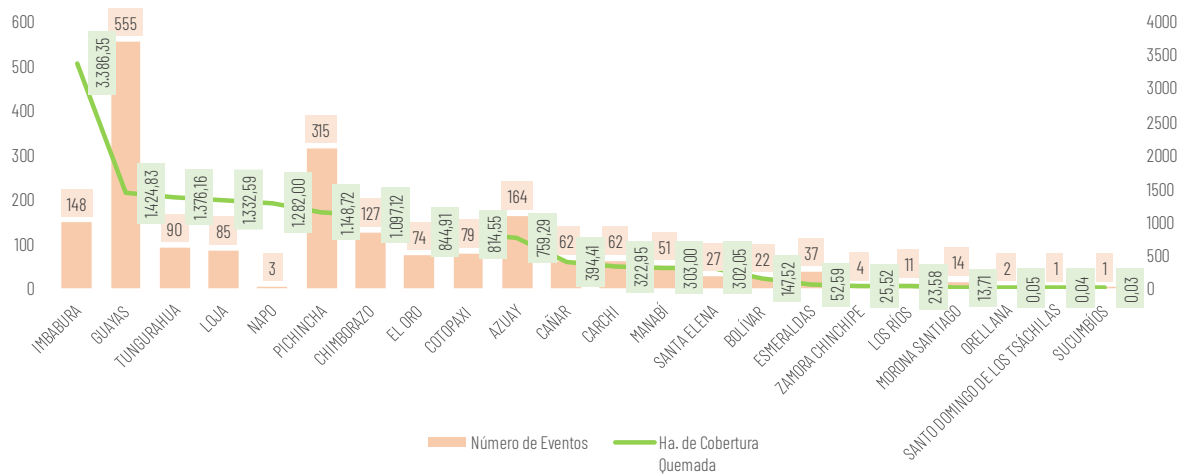
4. Eventos Adversos y Afectaciones – Resumen.

Desde el 01 de enero del 2025 a la presente fecha, se han registrado **1.934 incendios forestales** con un total **15.051,98 ha. afectadas**, distribuidos de la siguiente manera:

No.	Provincia	Número de Eventos	Porcentaje de Eventos	Ha. de Cobertura Quemada	Porcentaje de Ha. De Cobertura Quemada
1	IMBABURA	148	7,65%	3.386,35	22,50%
2	GUAYAS	555	28,70%	1.424,83	9,47%
3	TUNGURAHUA	90	4,65%	1.376,16	9,14%
4	LOJA	85	4,40%	1.332,59	8,85%
5	NAPO	3	0,16%	1.282,00	8,52%
6	PICHINCHA	315	16,29%	1.148,72	7,63%
7	CHIMBORAZO	127	6,57%	1.097,12	7,29%
8	EL ORO	74	3,83%	844,91	5,61%
9	COTOPAXI	79	4,08%	814,55	5,41%
10	AZUAY	164	8,48%	759,29	5,04%
11	CANAR	62	3,21%	394,41	2,62%
12	CARCHI	62	3,21%	322,95	2,15%
13	MANABÍ	51	2,64%	303,00	2,01%
14	SANTA ELENA	27	1,40%	302,05	2,01%
15	BOLÍVAR	22	1,14%	147,52	0,98%
16	ESMERALDAS	37	1,91%	52,59	0,35%
17	ZAMORA CHINCHIPE	4	0,21%	25,52	0,17%
18	LOS RÍOS	11	0,57%	23,58	0,16%
19	MORONA SANTIAGO	14	0,72%	13,71	0,09%
20	ORELLANA	2	0,10%	0,05	0,00%
21	SANTO DOMINGO DE LOS TSÁCHILAS	1	0,05%	0,04	0,00%
22	SUCUMBÍOS	1	0,05%	0,03	0,00%
		1.934	100,00%	15.051,98	100,00%

Fuente: Unidades de Monitoreo SNGR – Instituciones del SNDGIRD. 15/12/2025 – 15h00


Nro. Incendios Forestales vs Ha de Cobertura Vegetal Quemada



Fuente: Unidades de Monitoreo SNGR – Instituciones del SNDGIRD. 15/12/2025 – 15h00


Por los eventos detallados en la tabla anterior, se han registrado las siguientes afectaciones:

Afectación a Personas:




Personas fallecidas:

- Riobamba / Punin / Cachaton, via Cachaton - Bashalan: El 01/09/2025, el Teniente Político de Cachá informó sobre el hallazgo de una persona calcinada en el área afectada por el incendio.
- Pichincha / Quito / San José de Minas / Barrio San Rafael: el 10/12/2025 CBQ realizando el talonamiento encuentra una persona calcinada




Personas heridas:

- El Oro/Zaruma/Buizhaguíña/Quebrada Onda: 1 persona de la comunidad herida.
- El Oro/Piñas/CAPIRO (CAB. EN LA CAPILLA DE CAPIRO): 3 personas heridas del sector
- Azúay/Cuenca/Victoria del Portete/Irquis: 1 persona herida bombero




Personas afectadas:


- Quito/ Náyón /: 1 persona afectada (asfixia);
- El Oro/Chilla/Chilla, cabecera cantonal/Pacay, via a Chilla: 1 persona afectada (inhalación de humo)



Familias Afectadas



Personas Damnificadas



Familias Damnificadas

- Guayas / Isidro Ayora / Isidro Ayora / Recinto Rosa de Oro: 01 familia damnificada (2 personas)

Afectación a Viviendas:



Viviendas afectadas:

1



Viviendas destruidas:

2

-Guayas / Isidro Ayora / Isidro Ayora / Recinto Rosa de Oro: 1 vivienda destruida.
-El Oro/Chilla/Chilla, cabecera cantonal/Pacay, vía a Chilla: 1 vivienda destruida.

Afectación a servicios básicos esenciales e infraestructura:



Bienes privados afectados:

318



Bienes públicos afectados:

2

Poste de alumbrado público (2)



Bienes privados destruidos:

7

-El Oro/Arenillas/Chacras/Aduana Control de Chacras: vehículos (7)

Afectaciones a medios de vida



Ha. Hectáreas de Cobertura Vegetal Quemadas:

15.051,98



Ha. Cultivo Perdidos:

3,57



Animales afectados

41



Animales Muertos

61

-Guayas / Guayaquil / Pascuales/ Puente Guayaquil - Daule: 1 animal afectado (silvestre).
-Imbabura/Cotacachi (animales silvestres 40).

-El Oro/Chilla/Chilla, cabecera cantonal/Pacay, vía a Chilla: 1 animal de granja muerto
-Guayas / Guayaquil / Pascuales/ Puente Guayaquil - Daule: 4 animales de fauna silvestre (1 conejo, 1 iguana y 2 zarigüeyas).
-Guayaquil/Tarqui/Bosque Protector: 1 animal de fauna silvestre
-Imbabura/Cotacachi (animales silvestres 55).

Fuente: Unidades de Monitoreo SNGR - Instituciones del SNDGIRD. 15/12/2025 - 15h00

Nota aclaratoria: Toda la información de cifras mostradas en el presente Informe, está sujeta a variación en virtud del levantamiento continuo de información.

5. Detalle de afectaciones por provincias.

En la siguiente tabla se evidencia que las provincias con **mayor afectación es Imbabura con 3.386,35 hectáreas afectadas** y la provincia con **mayor recurrencia es Guayas con 555 eventos**.

No.	Provincia	Número de Eventos	Ha. de Cobertura Quemada	Personas Fallecidas	Personas Heridas	Personas Afectadas	Personas Damnificadas	Familias Damnificadas	Viviendas Afectadas	Viviendas Destruídas	Bienes Públicos Afectados	Bienes Privados Afectados	Bienes Privados Destruídos	Ha. Cultivo Perdidos	Animales Afectados	Animales Muertos
1	IMBABURA	148	3386,35	0	0	0	0	0	0	0	1	0	0	2	40	55
2	GUAYAS	555	1424,83	0	0	0	2	1	0	1	0	0	0	1,07	1	5
3	TUNGURAHUA	90	1376,16	0	0	0	0	0	0	0	0	0	0	0	0	0
4	LOJA	85	1332,59	0	0	0	0	0	0	0	0	0	0	0	0	0
5	NAPO	3	1282,00	0	0	0	0	0	0	0	0	0	0	0	0	0
6	PICHINCHA	315	1148,72	1	0	1	0	0	0	0	0	0	0	0	0	0
7	CHIMBORAZO	127	1097,12	1	0	0	0	0	0	0	0	0	0	0	0	0
8	EL ORO	74	844,91	0	4	1	0	0	0	1	1	18	7	0	0	1
9	COTOPAXI	79	814,55	0	0	0	0	0	0	0	0	0	0	0	0	0
10	AZUAY	164	759,29	0	1	0	0	0	0	0	0	0	0	0	0	0
11	CAÑAR	62	394,41	0	0	0	0	0	1	0	0	0	0	0	0	0
12	CARCHI	62	322,95	0	0	0	0	0	0	0	0	0	0	0	0	0
13	MANABÍ	51	303,00	0	0	0	0	0	0	0	0	0	0	0	0	0
14	SANTA ELENA	27	302,05	0	0	0	0	0	0	0	0	0	0	0	0	0
15	BOLÍVAR	22	147,52	0	0	0	0	0	0	0	0	0	0	0	0	0
16	ESMERALDAS	37	52,59	0	0	0	0	0	0	0	0	0	0	0	0	0
17	ZAMORA CHINCHIPE	4	25,52	0	0	0	0	0	0	0	0	0	0	0	0	0
18	LOS RÍOS	11	23,58	0	0	0	0	0	0	0	0	0	0	0	0	0
19	MORONA SANTIAGO	14	13,71	0	0	0	0	0	0	0	0	0	0	0	0	0
20	ORELLANA	2	0,05	0	0	0	0	0	0	0	0	0	0	0,5	0	0
21	SANTO DOMINGO DE LOS TSÁCHILAS	1	0,04	0	0	0	0	0	0	0	0	0	0	0	0	0
22	SUCUMBÍOS	1	0,03	0	0	0	0	0	0	0	0	300	0	0	0	0
Total general		1934	15051,98	2	5	2	2	1	1	2	2	318	7	3,57	41	61

Fuente: Unidades de Monitoreo SNGR - Instituciones del SNDGIRD. 15/12/2025 - 15h00

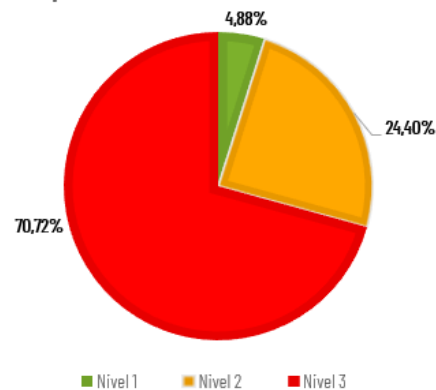
6. Incendios forestales distribuidos por niveles de afectación

Estableciendo la tabla por niveles de Incendios forestales se establece de la siguiente manera: **Nivel 1** con 1.403 eventos con una superficie de 735,12 ha. afectadas, **Nivel 2** con 466 eventos con una superficie de 3.672,52 ha. afectadas y el **Nivel 3** con 65 eventos con una superficie de 10.644,34 ha. afectadas.

No.	Provincia	Nivel 1		Nivel 2		Nivel 3	
		INF	Ha. Afec.	INF	Ha. Afec.	INF	Ha. Afec.
1	IMBABURA	105	53,08	35	296,12	8	3.037,15
2	GUAYAS	413	211,53	139	1.053,30	3	160,00
3	TUNGURAHUA	78	27,75	6	100,00	6	1.248,41
4	LOJA	30	35,59	41	385,00	14	912,00
5	NAPO	1	0,00	0	0,00	2	1.282,00
6	PICHINCHA	292	47,72	14	107,60	9	993,40
7	CHIMBORAZO	87	58,12	35	338,00	5	701,00
8	EL ORO	46	53,41	26	181,50	2	610,00
9	COTOPAXI	60	29,05	16	139,40	3	646,10
10	AZUAY	116	86,91	44	272,60	4	399,78
11	CAÑAR	45	36,91	15	63,50	2	294,00
12	CARCHI	41	22,95	18	179,50	3	120,50
13	MANABÍ	13	19,00	38	284,00	0	0,00
14	SANTA ELENA	4	5,05	21	172,00	2	125,00
15	BOLÍVAR	16	17,52	4	15,00	2	115,00
16	ESMERALDAS	31	20,59	6	32,00	0	0,00
17	ZAMORA CHINCHIPE	2	0,52	2	25,00	0	0,00
18	LOS RÍOS	8	5,58	3	18,00	0	0,00
19	MORONA SANTIAGO	11	3,71	3	10,00	0	0,00
20	ORELLANA	2	0,05	0	0,00	0	0,00
21	SANTO DOMINGO DE LOS TSÁCHILAS	1	0,04	0	0,00	0	0,00
22	SUCUMBÍOS	1	0,03	0	0,00	0	0,00
Total		1.403	735,12	466	3.672,52	65	10.644,34

Fuente: Unidades de Monitoreo SNGR - Instituciones del SNDGIRD. 15/12/2025 - 15h00

% HECTÁREAS DE COBERTURA VEGETAL QUEMADA POR NIVEL DE INF



Nivel 1: Afectación hasta 2 hectáreas
Nivel 2: Afectación mayor a 2 y menor o igual a 30 hectáreas
Nivel 3: Afectación mayor a 30 hectáreas

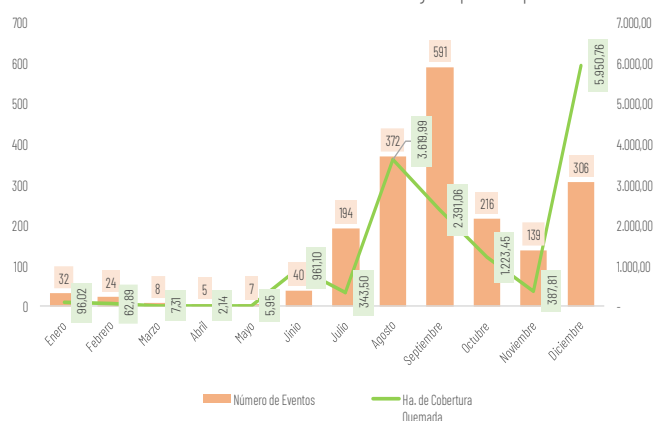
7. Incendios forestales distribuidos por meses de afectación

En lo que va del año 2025, en lo que va diciembre es el mes con la mayor cobertura vegetal quemada de 5.950,76 hectáreas, con 306 eventos; seguido del mes de agosto en el que se reporta 3.619,99 hectáreas afectadas y 372 eventos, y en el mes de septiembre tenemos 2.391,06 hectáreas afectadas con 591 eventos registrados

Mes	Número de Eventos	% Porcentaje de Eventos	Ha. de Cobertura Quemada	% Porcentaje de Ha. De Cobertura Quemada
Enero	32	1,65%	96,02	0,64%
Febrero	24	1,24%	62,89	0,42%
Marzo	8	0,41%	7,31	0,05%
Abril	5	0,26%	2,14	0,01%
Mayo	7	0,36%	5,95	0,04%
Junio	40	2,07%	961,10	6,39%
Julio	194	10,03%	343,50	2,28%
Agosto	372	19,23%	3.619,99	24,05%
Septiembre	591	30,56%	2.391,06	15,89%
Octubre	216	11,17%	1.223,45	8,13%
Noviembre	139	7,19%	387,81	2,58%
Diciembre	306	15,82%	5.950,76	39,53%
Total	1.934	100,00%	15.051,98	100,00%

Fuente: Unidades de Monitoreo SNGR - Instituciones del SNDGIRD. 15/12/2025 - 15h00

Recurrencia de incendios vs ha. de cobertura vegetal quemada por meses



8. Recursos aéreos movilizados

Durante el año 2025 se han realizado **9 intervenciones aéreas** para la extinción de flagelos, distribuidos de la siguiente manera:

Fecha	Misión	Institución	Provincia	No. de intervenciones	Descargas	Total, Litros Descarga
Septiembre	Extinción de Incendio	Cuerpo De Bomberos	PICHINCHA	4	27	12150
	Sobrevuelo de Reconocimiento	Cuerpo De Bomberos	PICHINCHA	2	0	0
Diciembre	Extinción de Incendio	Policia Nacional	PICHINCHA	2	3	2700
	Sobrevuelo de Reconocimiento	Cuerpo De Bomberos	PICHINCHA	1	0	0
Total general				9	30	14850

Fuente: Unidades de Monitoreo SNGR - Instituciones del SNDGIRD. 15/12/2025 - 15h00

9. Brigadas de Respuesta a Incendios Forestales (BRIF) activadas

Durante el año 2025, se han realizado 5 activaciones de BRIF para atender los siguientes eventos:

Provincia	Cantón	Parroquia	Sector	Fecha Evento	BRIF	Fecha de Activación	Fecha de Cierre
Tungurahua	Ambato	Juan Benigno Vela	Caserío San Luis de Chibuleo.	07/12/2025	Ambato	08/12/2025	08/12/2025
Napo	Archidona	Cotundo	Hacienda Yanahurco	03/12/2025	Riobamba	05/12/2025	06/12/2025
Napo	Archidona	Cotundo	Hacienda Yanahurco	03/12/2025	Latacunga	03/12/2025	06/12/2025
Cañar	Cañar	Cañar	La Carbonería	27/08/2025	Austral	03/09/2025	06/09/2025
Imbabura	Cotacachi	San Miguel de Urcuquí	Apuela, Imantag, Buenos Aires/Purafo, Piñan, Pantaví, Pílavo, Chinchivi -zona de protección del Parque Nacional Cotacachi Cayapas (PNCC)	18/08/2025	Quito	19/08/2025	23/08/2025

* Ministerio de Ambiente y Energía activó 2 Brigadas Especialistas en Manejo Integral del Fuego, BREMIF, del Colonso y Cotopaxí para continuar con las actividades de reconocimiento.

Fuente: Unidades de Monitoreo SNGR - Instituciones del SNDGIRD. 15/12/2025 - 15h00

10. Asistencia Humanitaria

Por incendios forestales, desde el 01/01/2025 a la fecha, por parte del Sistema Nacional Descentralizado de Gestión Integral del Riesgos de Desastres, se ha entregado un total de 1.360 bienes por fortalecimiento institucional:

Provincia	Tipo	KPRH (para 3 días)	Seguridad Alimentaria	Refrigerio	Agua en Recipiente no Retornable (gal)	Kit de Aseo	Kit de Hidratación	Para albergue o refugio	Bidón para Agua	Rehabilitación e Infraestructura *	Total, de bienes
Imbabura	Fortalecimiento Institucional	--	--	618	--	--	503	--	146	20	1287
Guayas	Humanitaria	1	--	--	--	--	--	7	--	--	8
Napo	Humanitaria	--	50	--	40	260	24	--	--	--	374
Tungurahua	Humanitaria	--	--	--	66	--	--	--	--	--	66
Total General		1	50	618	106	260	527	7	146	20	1735

* Otros en Fortalecimiento Institucional se refiere a kits de hidratación (agua, Gatorade, galleta, atún, chocolate) y en Rehabilitación e Infraestructura se refiere a batefuegos, rastrillos.

Fuente: Unidades de Monitoreo SNGR - Instituciones del SNDGIRD. 15/12/2025 - 15h00

11. Declaratoria de Emergencias y COE activados

Durante el año 2025, por incendios forestales se han activado 2 COES **cantonales**, conforme el siguiente detalle:

COE Cantonal				
Nro.	Provincia	Cantón	Fecha Activación	Estado
1	Cañar	Cañar	03/09/2025	No activo
2	El Oro	Chilla	28/08/2025	Activo

12. Casos representativos y acciones de respuesta

Entre los casos más relevantes ocurridos durante los últimos 15 días podemos mencionar los siguientes:

Zona 1

- Imbabura/Cotacachi/Imantag/Laguna de Piñan - zona de amortiguamiento del Parque Nacional Cotacachi Cayapas (PNCC)**, Por causas desconocidas se registró un incendio forestal en un sitio de difícil acceso en la zona de amortiguamiento del Parque Nacional Cotacachi Cayapas el cual fue liquidado el viernes 05/12/2025, Guardaparques confirmaron que en horas de la mañana del 07/12/2025 se produjo la reactivación del incendio.
El incendio se encuentra **liquidado**.
 - 350 hectáreas aproximadamente de vegetación de páramo (pajonal) (evaluación preliminar).

El 10/12/2025 - En las Instalaciones del SIS ECU 911 Ibarra se llevó a cabo una reunión de trabajo entre CZ 1- SNGR, Cuerpo de Bomberos Ibarra, Cuerpo de Bomberos Urcuquí, Guardaparques PNCC, director Zonal de MAE, responsable Técnico MAE, UGR Cantón Urcuquí, para determinar los recursos que cuenta cada institución en caso de una reactivación del flagelo. Cuerpo de Bomberos Urcuquí realizaron una verificación del estado del incendio el 10/12/2025, donde confirmaron que se encuentra liquidado en su totalidad. CZ 1- SNGR UAR realizará el levantamiento del área afectada en conjunto con las instituciones competentes.

Zona 2

- **Pichincha/Cayambe / Cangahua / Paramos de Moras Gaulimburo Alto**, el 04/12/2025, debido a una quema agrícola que se salió de control se produjo un incendio forestal. El flagelo nuevamente se encuentra **liquidado**.
 - **350 has de vegetación quemada (preliminar)**Cuerpo de Bomberos de Cayambe realizó las tareas de liquidación del incendio. La SNGR mantiene el monitoreo del evento y coordina las acciones interinstitucionales correspondientes.
- **Pichincha / Cayambe / Cangahua / Comunidad de Pisambilla**, EL 04/12/2025, debido a una quema agrícola que se salió de control se produjo un incendio forestal.

El incendio forestal fue **liquidado** en su totalidad.

 - **150 has de vegetación quemada**Cuerpo de Bomberos de Cayambe, El Chaco con el apoyo de guardaparques del Ministerio del Ambiente, Fondo Nacional del Agua (FONAG) y comuneros liquidaron el flagelo.
- **Napo/Archidona/Cotundo/Hacienda Yanahurco**, el 03/12/2025, se registró un incendio forestal. El incendio se produce en una zona de difícil acceso y muy alejada a zonas pobladas, la afectación directa es al ecosistema de páramo (pajonales). Se encuentra en la zona de amortiguamiento de las áreas protegidas de Parque Nacional Antisana, Parque Nacional Cotopaxi y reserva Biológica Colonso Chalupas.

El incendio se encuentra **liquidado**

 - **1032 ha afectadas**La BRIF de Latacunga se desmovilizó el 06/12/2025 en la mañana y entrega el mando al Cuerpo de Bomberos de Archidona. La BRIF Riobamba brindó el acompañamiento hasta la tarde del 06/12/2025, cumpliendo el monitoreo y evaluación de la liquidación en su totalidad del incendio forestal. La BRIF Riobamba avanzó con equipo de drones, que colaboraron para el levantamiento del hectareaje total de quema y monitoreo periódico con Archidona. SNGR CZ 2 y CZ 3 realizan monitoreo y seguimiento del evento
- **Napo/El Chaco/Oyacachi/Yurak Fakcha, Parque Nacional Cayambe Coca**, el 03/12/2025, debido a una quema de maleza que se salió de control se produjo un incendio forestal. Ministerio de Ambiente y Energía informa que el incendio está **liquidado**.
 - **250 ha de chaparro y pajonal.**GAD Parroquial de Oyacachi, Tenencia Política de Oyacachi, Policía Nacional y Gobierno Comunitario kichwa Oyacachi, intervinieron en la liquidación del incendio. **Cuerpo de Bomberos Quijos** realizó labores de extinción del incendio desde el 03/12/2025 hasta la madrugada del 04/12/2025. **SNGR** se mantiene en monitoreo. **MAE** realizará la evaluación del evento. **Cuerpo de Bomberos El Chaco** se dirige a la zona. **Gobernación de Napo** se activó para gestionar recursos con otros Cuerpos de Bomberos más cercanos al sitio. **Ministerio de Ambiente y Energía** a través de sus Guardaparques monitorea el evento. **SNGR** coordinó el apoyo con **Cuerpo de Bomberos de Chaco**. **Cuerpo de Bomberos de Cayambe** controló el incendio. **Policía Nacional** apoyó las labores de sofocación del incendio. **Ministerio de Ambiente** confirmó el evento, se encuentra realizando los informes para determinar la afectación y causas específicas del incendio.

Zona 3

- **Chimborazo / Riobamba / San Juan / Santa Marianita de Tambohuasha**. El 10/12/2025 se suscitó un incendio forestal en el sector.

Al momento el incendio se encuentra **liquidado** en su totalidad.

 - **406 hectáreas de pajonal y vegetación nativa de la zona.**Cuerpo de Bomberos de Riobamba y MAE con su equipo L-BREMIF/ BREMIF Guardaparques realizaron las labores de sofocación y liquidación del flagelo.
- **Tungurahua/ Ambato / Juan Benigno Vela / Caserío San Luis de Chibuleo**. En horas de la tarde del 07/12/2025 se suscitó un incendio forestal en el sitio.

MAE informa que al momento el incendio forestal se encuentra **liquidado** en su totalidad.

 - **250 ha aproximado de vegetación herbácea (Pajonal).**Cuerpo de Bomberos Ambato, 20 personas de apoyo de las áreas protegidas Chimborazo, Boliche, Sangay y Cotopaxi del MAE y 20 comuneros del sector, realizaron las labores de liquidación de pequeños focos de calor que existen en el lugar del evento. SNGR CZ3 en coordinación con Gobernadora, Prefecto, PPNN, Fuerzas Armadas, MAE, Cuerpos de bomberos activaron el PMU Provincial en el Salón 2 de la Gobernación para la toma de decisiones y acciones ante los incendios forestales presentados en la provincia. SNGR monitorea el evento. El 09/12/2025 se activó el PMU para la toma de decisiones y acciones ante los incendios forestales presentados en la provincia. SNGR monitorea el evento.
- **Tungurahua / Pillaro / San José de Pooló/ Parque Nacional Llanganates, sector Talag-Pisayambo**. En horas de la tarde del 07/12/2025 se suscitó un incendio forestal.

Al momento el incendio forestal se encuentra **liquidado** en su totalidad.

 - **600 ha de pajonales y plantas nativas de la zona.**

Cuerpo de Bomberos Tisaleo, en coordinación con los Guardaparques del MAE, realizaron el monitoreo en el sector y confirmaron que, gracias a las lluvias leves registradas en la zona, los focos activos se extinguieron, quedando el incendio liquidado en su totalidad. CZ3 asesoró en el Puesto de Comando. SNGR monitoreo el evento

Zona 6

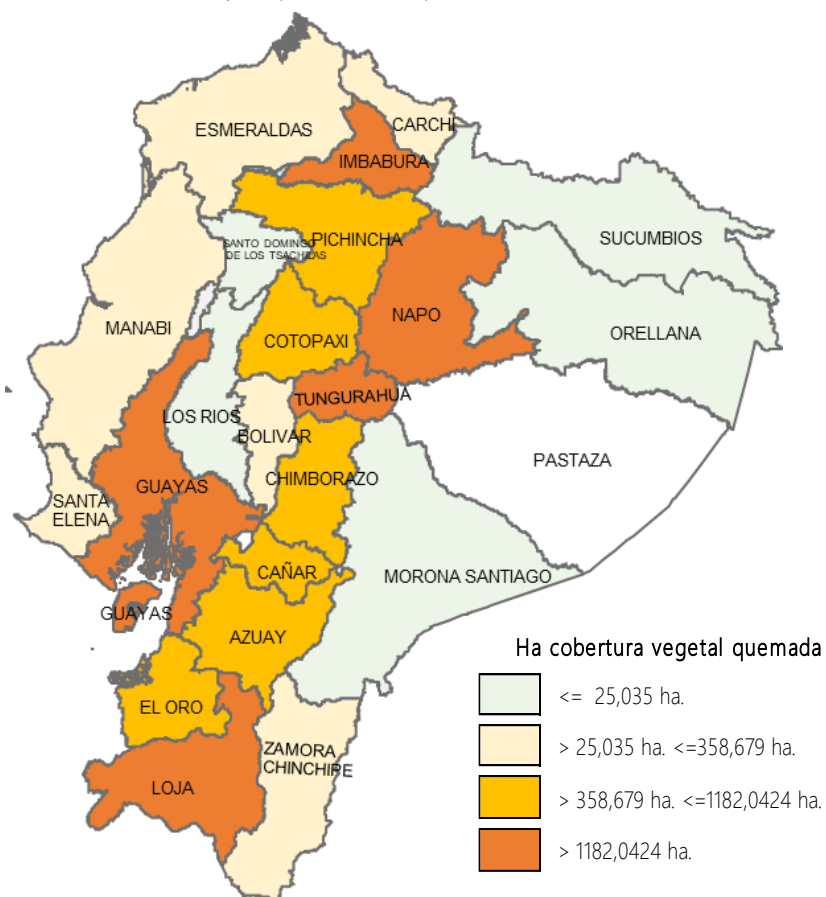
- **Azuay/Sigsig/Sigsig/Chobshi.** El 07/12/2025 por causas desconocidas se suscitó un incendio forestal.
El incendio forestal se encuentra **liquidado**.
- 120 ha vegetación propia del lugar
Cuerpo de Bomberos Sigsig realizó inspección en la zona.
- **Azuay/San Fernando/San Fernando/ Yucauta - Yuracrumi.** El 07/12/2025 por causas desconocidas se suscitó un incendio forestal.
El incendio forestal se encuentra **liquidado**.
- 171.78 ha de pajonal
Bomberos San Fernando realizó inspección en la zona.

Zona 9

- **Pichincha / Quito / Pintag/ Parque Nacional Antisana.** El 11/12/2025 Por causas desconocidas se produjo un incendio forestal en el sector mencionado
Se realizó monitoreo por el lugar afectado y se informó que el incendio se encuentra totalmente **liquidado**.
Afectaciones: se encuentra en evaluación
Cuerpo de Bomberos Quito liquidó el flagelo y realizó monitoreo, posteriormente realizará el talonamiento del área afectado.

13. Mapa de afectación por Incendios Forestales

Mapa de calor de hectáreas de cobertura vegetal quemada a nivel provincia:



SitRep generado por la Dirección de Monitoreo de Eventos Adversos de la Secretaría Nacional de Gestión de Riesgos.

SitRep elaborado por:

Nombre: Victor Sánchez Parker - Analista de Eventos Adversos
Correo electrónico: victor.sanchez@gestionderiesgos.gob.ec
Teléfono: 042593500 ext. 1603

SitRep aprobado por:

Nombre: Stalin Jiménez - Director de Monitoreo de Eventos Adversos
Correo electrónico: director.monitoreo@gestionderiesgos.gob.ec
Teléfono: 042593500 ext. 1631

Para ser agregado o removido de esta lista de SitRep, por favor envíe un correo electrónico a sala.nacional@gestionderiesgos.gob.ec o para más información, visite nuestro sitio Web: <https://www.gestionderiesgos.gob.ec/informes-de-situacion-actual-por-eventos-adversos-ecuador/>