

SitRep No. 57 – Incendios Forestales, del 01 de enero de 2025 a la fecha

INFORME DE SITUACIÓN NACIONAL

Este Informe cubre el período de 01.01.2025 al 10.12.2025 - 17:00
El próximo SITREP será emitido en caso de generarse nueva actividad relevante

1. Puntos importantes

- Desde el 1 de enero de 2025 hasta la presente fecha, se han registrado **1.860 incendios forestales** en **22 provincias**, **afectando a 134 cantones** y **468 parroquias**, ocasionando la **pérdida de 13.621,90 hectáreas** de cobertura vegetal.
- Las provincias con mayores pérdidas en cobertura vegetal son: Imbabura, Guayas, Loja, Napo, Pichincha, Tungurahua, El Oro, Azuay, Cotopaxi, Chimborazo, Cañar, Carchi, Santa Elena y Manabí.
- En lo que va del año 2025, **el mes de diciembre va registrando la mayor afectación**, lo que representa el **33,19% de cobertura vegetal quemada** y al momento el **12,47% de recurrencia** con respecto al total anual, dejando al mes de agosto en segundo lugar con el **26,57% de la cobertura vegetal quemada** y una **recurrencia del 20,00%** con respecto al total anual.
- La SNGR: El día **08/12/2025 se activó la BRIF Ambato** para brindar apoyo en el sector de **Juan Benigno Vela en Tungurahua**; el **03/12/2025 activó la BRIF de Latacunga** y el **05/12/2025 se activó BRIF Riobamba** para el apoyo en la liquidación del incendio en la zona de amortiguamiento de las áreas protegidas de **Parque Nacional Antisana, Parque Nacional Cotopaxi y reserva Biológica Colonso Chalupas**; el **03/09/2025 activó el BRIF de Bomberos Austral** (Girón, Santa Isabel y Saraguro) para el control del incendio forestal en Cañar; el **19/08/2025 activó a la BRIF de Bomberos Quito** en apoyo a la sofocación del flagelo en la zona de protección del Parque Nacional Cotacachi Cayapas en la provincia de Imbabura.
- Se activo el PMU Provincial el **09/12/2025** y el **08/12/2025 el GT1 Cantonal Ambato** para coordinar la entrega de vituallas a las Instituciones que están realizando las labores de sofocación y liquidación del incendio en el sector de **Caserío San Luis de Chibuleo, parroquia Juan Benigno Vela del cantón Ambato**.
- Se activó el COE Cantonal de **Chilla en la provincia de El Oro**, para articular acciones de respuesta por el evento del 28 de agosto de 2025, también el 03 de septiembre de 2025, **se activó el COE Cantonal de Cañar en la provincia de Cañar**, para articular acciones de respuesta por el evento del 27 de agosto, en sector la Carbonería.

NIVEL DE AFECTACIÓN

3

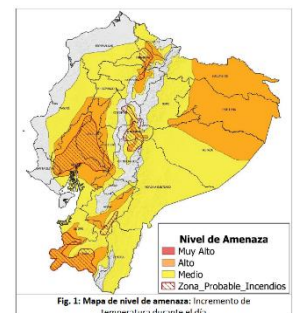
Calificación realizada con base al Manual del COE 2017
El nivel de evento hace referencia a un evento súbito que requiere la atención de los entes competentes. En el caso de un macro evento progresivo como es la temporada de INF y su nivel de impacto, hace referencia a las estadísticas que se van acumulando durante el tiempo.

2. Situación Hidrometeorológica actual

De acuerdo al Boletín Meteorológico Nro. 67 **estatus Advertencia INCREMENTO DE TEMPERATURA DIURNA Y PROBABILIDAD DE INCENDIOS FORESTALES**, desde 10H00 del 11 hasta las 16H00 del 15 de diciembre de 2025. Continuarán presentándose muy altas temperaturas diurnas y radiación ultravioleta, con mayor énfasis en gran parte del callejón Interandino, región Amazónica y centro-interior del Litoral. Esta situación, combinada con la paulatina disminución de humedad, la baja probabilidad de lluvia y algunas ráfagas de viento, generarán condiciones favorables para la ocurrencia de incendios forestales, (zonas delimitadas de color rojo en el mapa de amenaza). **Adicionalmente se presentarán índices ultravioletas (IUV) extremadamente altos y muy altos en las localidades que presenten menor cobertura de nubes, especialmente en la región Interandina.**

ZONAS AFECTADAS

- **Región Litoral:** Guayas y los Ríos
- **Región Interandina:** Especialmente Imbabura, Pichincha, Tungurahua, Chimborazo, Azuay y Loja.
- **Región Amazónica:** Sucumbios, Orellana, y Napo.



Estimación de Máxima Temperatura Diurna

REGIÓN	Temperatura máxima diurna (°C)	
	Nivel Medio	Nivel Alto
Litoral	30° - 32°C	32° - 34°C
Interandina	21° - 23°C	24° - 26°C
Amazonia	29° - 31°C	32° - 34°C

3. Incendios Activos y Controlados.

Mediante monitoreo realizado con los puntos focales del Sistema Nacional Descentralizado de Gestión Integral de Riesgo de Desastres a nivel nacional, a la hora de corte de este informe, se reportan **11 incendios forestales activos** y **06 incendios forestal controlado**.

11 incendios forestales activos								
Eventos de alto impacto	No.	Provincia	Cantón	Parroquia	Sector	Afectación (ha)	Fecha del evento	Observaciones
	1	Guayas	Guayaquil	Chongón	Km 35 Vía a la Costa, como referencia a la altura del Bosque de la China	--	10/12/2025	Cuerpo de Bomberos de Guayaquil informa que s eleva a ALARMA 2 siguen con las tareas de sofocación.
	2	Bolívar	Guaranda	San Lorenzo	Comunidad de Tambillo	--	10/12/2025	Cuerpo de Bomberos de Guaranda realizan trabajos de extinción del flagelo.
	3	Azuay	Cuenca	Victoria del Portete	Irquis	--	10/12/2025	Cuerpo de bomberos Cuenca realiza las labores de liquidación del flagelo.
	4	Chimborazo	Guano	San Andrés	Sanjapamba sendero de los hieleros	---	10/12/2025	Cuerpo de bomberos Guano realiza las labores de liquidación del flagelo.
	5	Chimborazo	Riobamba	San Juan	Ganquis Cuinguiloma La Chorrera	--	10/12/2025	Cuerpo de Bomberos de Riobamba continúa con las labores de sofocación y liquidación del flagelo.
	6	Pichincha	Quito	Calderón	Oyacoto	--	10/12/2025	Cuerpo de Bomberos Quito trabaja en la sofocación del flagelo
	7	Loja	Pindal	Milagros	Pailitas	--	10/12/2025	Cuerpo de Bomberos Pindal realizan labores de sofocación y liquidación del flagelo.
	8	Tungurahua	Píllaro	San José de Poaló	Salcocha - Santo Cristo	200	09/12/2025	Cuerpo de Bomberos de Salcedo las labores de sofocación del flagelo.
	9	Cotopaxi	Sigchos	Isinlivi	Cerro Guingopana	15	09/12/2025	Cuerpo de Bomberos de Sigchos realiza las labores de liquidación del flagelo.
	10	Loja	Saraguro	Urdaneta	Urdaneta	86	08/12/20225	Cuerpo de Bomberos Saraguro realiza labores de sofocación y liquidación del flagelo.
●	11	Cotopaxi	Latacunga	Toacaso	En los Páramos de Rasuyacu zona de protección	22.5	08/12/2025	Guardaparques de los Ilinizas en coordinación con Unidad de Ambiente de GADP Toacaso y tres juntas de agua de la parroquia Toacaso realizaron labores de sofocación y liquidación del incendio.

Eventos de alto impacto	06 incendios forestales controlados							
	No.	Provincia	Cantón	Parroquia	Sector	Afectación (ha)	Fecha del evento	Observaciones
	12	Chimborazo	Alausí	Huigra	Huigra con dirección a Chismay	0.4	09/12/2025	Cuerpo de Bomberos Huigra realizó las labores de liquidación.
	13	Tungurahua	Pillaro	San José de Poaló	Patojapina	--	08/12/2025	Cuerpo de Bomberos Pillaro mantiene controlado el incendio.
	14	Tungurahua	Pillaro	San José de Poaló	Quillopaccha	1	08/12/2025	Cuerpo de Bomberos Pillaro mantiene controlado el incendio.
●	15	Imbabura	San Miguel de Urququí	Buenos Aires	Timbala - Zona de Amortiguamiento del Parque Nacional Cotacachi Cayapas (PNCC)	350	04/12/2025	SNGR-C21, Cuerpo de Bomberos: Urququí, CB Ibarra y el señor Alcalde del cantón Urququí, Fuerzas Armadas realizaron un sobrevuelo especial (helicóptero) informando que ya no existen columnas de humo en toda el área localizado el INF. C.B. Urququí, Guardaparques PNCC y personal del MAE arribará el día de mañana para intervenir por vía terrestre a realizar tareas de enfriamiento por si existieran cortezas activas de calor, de igual manera georreferenciar el área afectada.
●	16	Tungurahua	Pillaro	San José de Poaló	Parque Nacional Llanganates, sector Talalag-Pisayambo	250	07/12/2025	Cuerpo de Bomberos Pillaro y MAE realizaron las labores de sofocación y liquidación del flagelo, informan que Guardaparques el 09/12/2025 a las 04h00 saldrán a verificar el estado del incendio forestal.
	17	El Oro	Piñas	Capiro	Guerras, vía Balsas - Río Pindo	15	05/11/2025	Cuerpo de Bomberos de Piñas realizó remoción y enfriamiento logrando controlar la mayor parte del incendio

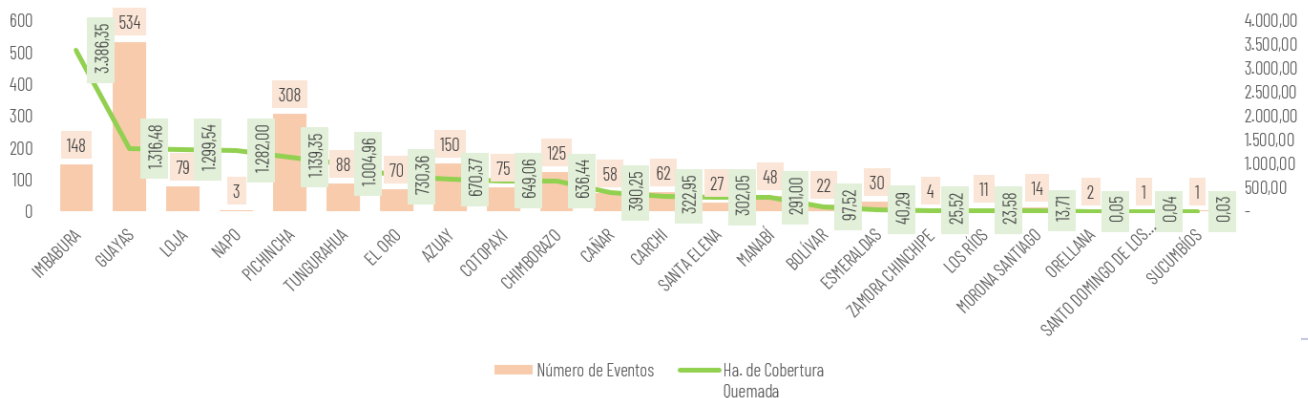
4. Eventos Adversos y Afectaciones – Resumen.

Desde el 01 de enero del 2025 a la presente fecha, se han registrado **1.860 incendios forestales con un total 13.621,90 ha. afectadas**, distribuidos de la siguiente manera:

No.	Provincia	Número de Eventos	Porcentaje de Eventos	Ha. de Cobertura Quemada	Porcentaje de Ha. De Cobertura Quemada
1	IMBABURA	148	7,96%	3.386,35	24,86%
2	GUAYAS	534	28,71%	1.316,48	9,66%
3	LOJA	79	4,25%	1.299,54	9,54%
4	NAPO	3	0,16%	1.282,00	9,41%
5	PICHINCHA	308	16,56%	1.139,35	8,36%
6	TUNGURAHUA	88	4,73%	1.004,96	7,38%
7	EL ORO	70	3,76%	730,36	5,36%
8	AZUAY	150	8,06%	670,37	4,92%
9	COTOPAXI	75	4,03%	649,06	4,76%
10	CHIMBORAZO	125	6,72%	636,44	4,67%
11	CAÑAR	58	3,12%	390,25	2,86%
12	CARCHI	62	3,33%	322,95	2,37%
13	SANTA ELENA	27	1,45%	302,05	2,22%
14	MANABÍ	48	2,58%	291,00	2,14%
15	BOLÍVAR	22	1,18%	97,52	0,72%
16	ESMERALDAS	30	1,61%	40,29	0,30%
17	ZAMORA CHINCHIPE	4	0,22%	25,52	0,19%
18	LOS RÍOS	11	0,59%	23,58	0,17%
19	MORONA SANTIAGO	14	0,75%	13,71	0,10%
20	ORELLANA	2	0,11%	0,05	0,00%
21	SANTO DOMINGO DE LOS TSÁCHILAS	1	0,05%	0,04	0,00%
22	SUCUMBÍOS	1	0,05%	0,03	0,00%
Total general		1860	100%	13.621,90	100%

Fuente: Unidades de Monitoreo SNGR - Instituciones del SNDGIRD. 10/12/2025 - 11h00

Nro. Incendios Forestales vs Ha. de Cobertura Vegetal Quemada



Fuente: Unidades de Monitoreo SNGR - Instituciones del SNDGIRD. 10/12/2025 - 11h00

Por los eventos detallados en la tabla anterior, se han registrado las siguientes afectaciones:

Afectación a Personas:					
	Personas fallecidas: Riobamba / Punin / Cachaton, via Cachaton - Bashalan: El 01/09/2025, el Teniente Politico de Cacha informó sobre el hallazgo de una persona calcinada en el área afectada por el incendio.	1		Personas heridas: El Oro/Zaruma/Guizhaguina/Quebrada Onda: 1 persona de la comunidad herida. El Oro/Piñas/CAPIRO (CAB. EN LA CAPILLA DE CAPIRO): 3 personas heridas del sector	4
	Personas afectadas: Quito/ Nayón /: 1 persona afectada (asfixia); El Oro/Chilla/Chilla, cabecera cantonal/Pacay, via a Chilla: 1 persona afectada (inhalación de humo)	2		Familias Afectadas	--
	Personas Damnificadas	2		Familias Damnificadas Guayas / Isidro Ayora / Isidro Ayora / Recinto Rosa de Oro: 01 familia damnificada (2 personas)	1
Afectación a Viviendas:					
	Viviendas afectadas:	1		Viviendas destruidas: -Guayas / Isidro Ayora / Isidro Ayora / Recinto Rosa de Oro: 1 vivienda destruida. -El Oro/Chilla/Chilla, cabecera cantonal/Pacay, via a Chilla: 1 vivienda destruida.	2
Afectación a servicios básicos esenciales e infraestructura:					
	Bienes privados afectados: - Sucumbios/Lago Agrio/Nueva Loja/Comando de Policía: 300 vehiculos tipo motocicletas afectadas. -El Oro/Arenillas/Chacras/Aduana Control de Chacras: 18 vehiculos.	318		Bienes públicos afectados: Poste de alumbrado público (2)	2
	Bienes privados destruidos: -El Oro/Arenillas/Chacras/Aduana Control de Chacras: vehiculos (7)	7			
Afectaciones a medios de vida					
	Ha. Hectáreas de Cobertura Vegetal Quemadas:	13.621,90		Ha. Cultivo Perdidos:	3,57
	Animales afectados -Guayas / Guayaquil /Pascuales/ Puente Guayaquil - Daule: 1 animal afectado (silvestre). -Imbabura/Cotacachi (animales silvestres 40).	41		Animales Muertos -El Oro/Chilla/Chilla, cabecera cantonal/Pacay, via a Chilla: 1 animal de granja muerto -Guayas / Guayaquil /Pascuales/ Puente Guayaquil - Daule: 4 animales de fauna silvestre (1 conejo, 1 iguana y 2 zarigüeyas). -Guayaquil/Tarqui/Bosque Protector: 1 animal de fauna silvestre -Imbabura/Cotacachi (animales silvestres 55).	61

Fuente: Unidades de Monitoreo SNGR - Instituciones del SNOGIRD. 10/12/2025 - 11h00

Nota aclaratoria: Toda la información de cifras mostradas en el presente Informe, está sujeta a variación en virtud del levantamiento continuo de información.

5. Detalle de afectaciones por provincias.

En la siguiente tabla se evidencia que las provincias con **mayor afectación es Imbabura con 3.386,35 hectáreas afectadas** y la provincia con **mayor recurrencia es Guayas con 534 eventos**.

No.	Provincia	Número de Eventos	Ha. de Cobertura Quemada	Personas Fallecidas	Personas Heridas	Personas Afectadas	Personas Damnificadas	Familias Damnificadas	Viviendas Afectadas	Viviendas Destruídas	Bienes Públicos Afectados	Bienes Privados Afectados	Bienes Privados Destruídos	Ha. Cultivo Perdidos	Animales Afectados	Animales Muertos
1	IMBABURA	148	3.386,35	0	0	0	0	0	0	0	1	0	0	2	40	55
2	GUAYAS	534	1.316,48	0	0	0	2	1	0	1	0	0	0	1,07	1	5
3	LOJA	79	1.299,54	0	0	0	0	0	0	0	0	0	0	0	0	0
4	NAPO	3	1.282,00	0	0	0	0	0	0	0	0	0	0	0	0	0
5	PICHINCHA	308	1.139,35	0	0	1	0	0	0	0	0	0	0	0	0	0
6	TUNGURAHUA	88	1.004,96	0	0	0	0	0	0	0	0	0	0	0	0	0
7	EL ORO	70	730,36	0	4	1	0	0	0	1	1	18	7	0	0	1
8	AZUAY	150	670,37	0	0	0	0	0	0	0	0	0	0	0	0	0
9	COTOPAXI	75	649,06	0	0	0	0	0	0	0	0	0	0	0	0	0
10	CHIMBORAZO	125	636,44	1	0	0	0	0	0	0	0	0	0	0	0	0
11	CAÑAR	58	390,25	0	0	0	0	0	1	0	0	0	0	0	0	0
12	CARCHI	62	322,95	0	0	0	0	0	0	0	0	0	0	0	0	0
13	SANTA ELENA	27	302,05	0	0	0	0	0	0	0	0	0	0	0	0	0
14	MANABÍ	48	291,00	0	0	0	0	0	0	0	0	0	0	0	0	0
15	BOLÍVAR	22	97,52	0	0	0	0	0	0	0	0	0	0	0	0	0
16	ESMERALDAS	30	40,29	0	0	0	0	0	0	0	0	0	0	0	0	0
17	ZAMORA CHINCHIPE	4	25,52	0	0	0	0	0	0	0	0	0	0	0	0	0
18	LOS RÍOS	11	23,58	0	0	0	0	0	0	0	0	0	0	0	0	0
19	MORONA SANTIAGO	14	13,71	0	0	0	0	0	0	0	0	0	0	0	0	0
20	ORELLANA	2	0,05	0	0	0	0	0	0	0	0	0	0	0,5	0	0
21	SANTO DOMINGO DE LOS TSÁCHILAS	1	0,04	0	0	0	0	0	0	0	0	0	0	0	0	0
22	SUCUMBÍOS	1	0,03	0	0	0	0	0	0	0	0	300	0	0	0	0
Total general		1.860	13.621,90	1	4	2	2	1	1	2	2	318	7	3,57	41	61

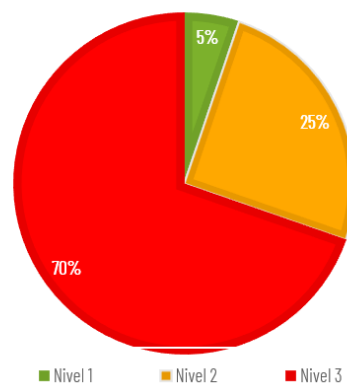
Fuente: Unidades de Monitoreo SNGR - Instituciones del SNOGIRD. 10/12/2025 - 11h00

6. Incendios forestales distribuidos por niveles de afectación

Estableciendo la tabla por niveles de Incendios forestales se establece de la siguiente manera: **Nivel 1** con 1.358 eventos con una superficie de 707,80 ha. afectadas, **Nivel 2** con 443 eventos con una superficie de 3.422,02 ha. afectadas y el **Nivel 3** con 59 eventos con una superficie de 9.492,08 ha. afectadas.

No.	Provincia	Nivel 1		Nivel 2		Nivel 3	
		INF	Ha. Afec.	INF	Ha. Afec.	INF	Ha. Afec.
1	IMBABURA	105	53,08	35	296,12	8	3037,15
2	GUAYAS	399	208,18	132	948,30	3	160,00
3	LOJA	27	32,54	38	369,00	14	898,00
4	NAPO	1	0,00	0	0,00	2	1282,00
5	PICHINCHA	286	46,35	13	99,60	9	993,40
6	TUNGURAHUA	77	26,55	5	80,00	6	898,41
7	EL ORO	44	52,86	25	177,50	1	500,00
8	AZUAY	107	77,49	40	224,10	3	368,78
9	COTOPAXI	57	27,82	17	166,40	1	454,84
10	CHIMBORAZO	89	58,44	32	283,00	4	295,00
11	CAÑAR	42	35,75	14	60,50	2	294,00
12	CARCHI	41	22,95	18	179,50	3	120,50
13	SANTA ELENA	4	5,05	21	172,00	2	125,00
14	MANABÍ	12	18,00	36	273,00	0	0,00
15	BOLÍVAR	17	17,52	4	15,00	1	65,00
16	ESMERALDAS	25	15,29	5	25,00	0	0,00
17	ZAMORA CHINCHIPE	2	0,52	2	25,00	0	0,00
18	LOS RÍOS	8	5,58	3	18,00	0	0,00
19	MORONA SANTIAGO	11	3,71	3	10,00	0	0,00
20	ORELLANA	2	0,05	0	0,00	0	0,00
21	SANTO DOMINGO DE LOS TSÁCHILAS	1	0,04	0	0,00	0	0,00
22	SUCUMBÍOS	1	0,03	0	0,00	0	0,00
Total general		1358	707,80	443	3422,02	59	9492,08

% HECTÁREAS DE COBERTURA VEGETAL QUEMADA POR NIVEL DE INF



Nivel 1: Afectación hasta 2 hectáreas
Nivel 2: Afectación mayor a 2 y menor o igual a 30 hectáreas
Nivel 3: Afectación mayor a 30 hectáreas

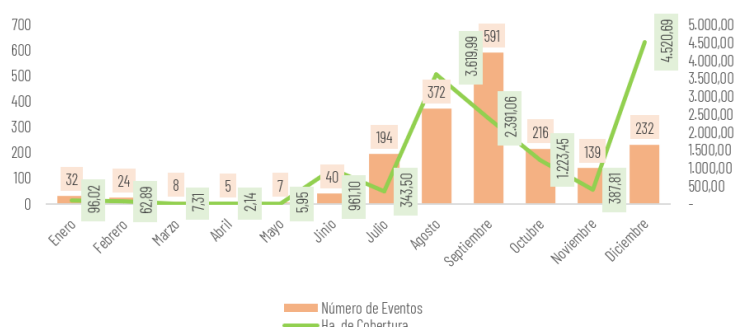
Fuente: Unidades de Monitoreo SNGR - Instituciones del SNDGIRD. 10/12/2025 - 11h00

7. Incendios forestales distribuidos por meses de afectación

En lo que va del año 2025, en lo que va diciembre es el mes con la mayor cobertura vegetal quemada de 4.520,69 hectáreas, con 232 eventos; seguido del mes de agosto en el que se reporta 3.619,99 hectáreas afectadas y 372 eventos, y en el mes de septiembre tenemos 2.391,06 hectáreas afectadas con 591 eventos registrados

Mes	Número de Eventos	% Porcentaje de Eventos	Ha. de Cobertura Quemada	% Porcentaje de Ha. De Cobertura Quemada
Enero	32	1,72%	96,02	0,70%
Febrero	24	1,29%	62,89	0,46%
Marzo	8	0,43%	7,31	0,05%
Abril	5	0,27%	2,14	0,02%
Mayo	7	0,38%	5,95	0,04%
Junio	40	2,15%	961,10	7,06%
Julio	194	10,43%	343,50	2,52%
Agosto	372	20,00%	3619,99	26,57%
Septiembre	591	31,77%	2391,06	17,55%
Octubre	216	11,61%	1223,45	8,98%
Noviembre	139	7,47%	387,81	2,85%
Diciembre	232	12,47%	4520,69	33,19%
Total	1860	100%	13621,90	100%

Recurrencia de incendios vs ha. de cobertura vegetal quemada por meses



Fuente: Unidades de Monitoreo SNGR - Instituciones del SNDGIRD. 10/12/2025 - 11h00

8. Recursos aéreos movilizados

Durante el año 2025 se han realizado **8 intervenciones aéreas** para la extinción de flagelos, distribuidos de la siguiente manera:

Fecha	Misión	Institución	Provincia	No. de intervenciones	Descargas	Total, Litros Descarga
Septiembre	Extinción de Incendio	Cuerpo De Bomberos	PICHINCHA	4	27	12150
	Sobrevuelo de Reconocimiento	Cuerpo De Bomberos	PICHINCHA	2	0	0
Diciembre	Extinción de Incendio	Policia Nacional	PICHINCHA	2	3	2700
Total general				8	30	14850

Fuente: Unidades de Monitoreo SNGR - Instituciones del SNDGIRD. 10/12/2025 - 11h00

9. Brigadas de Respuesta a Incendios Forestales (BRIF) activadas

Durante el año 2025, se han realizado 5 activaciones de BRIF para atender los siguientes eventos:

Provincia	Cantón	Parroquia	Sector	Fecha Evento	BRIF	Fecha de Activación	Fecha de Cierre
Tungurahua	Ambato	Juan Benigno Vela	Caserío San Luis de Chibuleo.	07/12/2025	Ambato	08/12/2025	--
Napo	Archidona	Cotundo	Hacienda Yanahurco	03/12/2025	Riobamba	05/12/2025	06/12/2025
Napo	Archidona	Cotundo	Hacienda Yanahurco	03/12/2025	Latacunga	03/12/2025	06/12/2025
Cañar	Cañar	Cañar	La Carbonería	27/08/2025	Austral	03/09/2025	06/09/2025
Imbabura	Cotacachi	San Miguel de Urcuquí	Apuela, Imantag, Buenos Aires/Purafo, Piñan, Pantavi, Pilavo, Chinchivi -zona de protección del Parque Nacional Cotacachi Cayapas (PNCC)	18/08/2025	Quito	19/08/2025	23/08/2025

* Ministerio de Ambiente y Energía activó 2 Brigadas Especialistas en Manejo Integral del Fuego, BREMIF, del Colonso y Cotopaxi para continuar con las actividades de reconocimiento.

Fuente: Unidades de Monitoreo SNGR - Instituciones del SNDGIRD. 10/12/2025 - 11h00

10. Asistencia Humanitaria

Por incendios forestales, desde el 01/01/2025 a la fecha, por parte del Sistema Nacional Descentralizado de Gestión Integral del Riesgos de Desastres, se ha entregado un total de 1.360 bienes por fortalecimiento institucional:

Provincia	Tipo	KPRH (para 3 días)	Refrigerio	Agua en Recipiente no Retornable (gal)	Kit de Hidratación	Para albergue o refugio	Bidón para Agua	Rehabilitación e Infraestructura *	Total, de bienes
Imbabura	Fortalecimiento Institucional	--	618	--	503	--	146	20	1287
Guayas	Humanitaria	1	--	--	--	7	--	--	8
Napo	Fortalecimiento Institucional	--	--	40	25	--	--	--	65
Total General		1	618	40	503	7	146	20	1360

* Otros en Fortalecimiento Institucional se refiere a kits de hidratación (agua, Gatorade, galleta, atún, chocolate) y en Rehabilitación e Infraestructura se refiere a batefuegos, rastrillos.

Fuente: Unidades de Monitoreo SNGR - Instituciones del SNDGIRD. 10/12/2025 - 11h00

11. Declaratoria de Emergencias y COE activados

Durante el año 2025, por incendios forestales se han activado 2 COES **cantonales**, conforme el siguiente detalle:

COE Cantonal				
Nro.	Provincia	Cantón	Fecha Activación	Estado
1	Cañar	Cañar	03/09/2025	No activo
2	El Oro	Chilla	28/08/2025	Activo

12. Casos representativos y acciones de respuesta

Entre los casos más relevantes ocurridos durante los últimos 15 días podemos mencionar los siguientes:

Zona 1

- Imbabura/Cotacachi/Imantag/Laguna de Piñan - zona de amortiguamiento del Parque Nacional Cotacachi Cayapas (PNCC)**, el 4/12/2025 Por causas desconocidas se registró un incendio forestal en un sitio de difícil acceso en la zona de amortiguamiento del Parque Nacional Cotacachi Cayapas el cual fue liquidado el viernes 05/12/2025, Guardaparques confirmaron que en horas de la mañana del 07/12/2025 se produjo la reactivación del incendio. El incendio se **encuentra controlado**.
 - 350 hectáreas aproximadamente de vegetación de páramo (pajonal) (evaluación preliminar).

SNGR-CZ1, Cuerpo de Bomberos: Urcuquí, Cuerpo de Bomberos Ibarra y el señor Alcalde del cantón Urcuquí, Fuerzas Armadas realizaron un sobrevuelo especial (helicóptero) informando que ya no existen columnas de humo en toda el área localizado el incendio forestal.

Cuerpo de Bomberos de Urcuquí, Guardaparques PNCC y personal del MAE intervinieron por vía terrestre para realizar tareas de enfriamiento por si existieran cortezas activas de calor, de igual manera georreferenciar el área afectada.

El PMU se mantiene activo con las instituciones de CZ1-SNGR, Cuerpo de Bomberos de: Ibarra, Urcuquí, Guardaparques PNCC, Director Zonal de MAE.

Zona 2

- **Pichincha/Cayambe / Cangahua / Paramos de Moras Gaulimburo Alto**, el 04/12/2025, debido a una quema agrícola que se salió de control se produjo un incendio forestal. El flagelo nuevamente se encuentra **liquidado**.

- **350 has de vegetación quemada (preliminar)**

Cuerpo de Bomberos de Cayambe realizó las tareas de liquidación del incendio. La SNGR mantiene el monitoreo del evento y coordina las acciones interinstitucionales correspondientes.

- **Pichincha / Cayambe / Cangahua / Comunidad de Pisambilla**, EL 04/12/2025, debido a una quema agrícola que se salió de control se produjo un incendio forestal.

El incendio forestal fue **liquidado** en su totalidad.

- **150 has de vegetación quemada**

Cuerpo de Bomberos de Cayambe, El Chaco con el apoyo de guardaparques del Ministerio del Ambiente, Fondo Nacional del Agua (FONAG) y comuneros liquidaron el flagelo.

- **Napo/Archidona/Cotundo/Hacienda Yanahurco**, el 03/12/2025, se registró un incendio forestal. El incendio se produce en una zona de difícil acceso y muy alejada a zonas pobladas, la afectación directa es al ecosistema de páramo (pajonales). Se encuentra en la zona de amortiguamiento de las áreas protegidas de Parque Nacional Antisana, Parque Nacional Cotopaxi y reserva Biológica Colonso Chalupas.

El incendio se encuentra **liquidado**

- **1032 ha afectadas**

La BRIF de Latacunga se desmovilizó el 06/12/2025 en la mañana y entrega el mando al Cuerpo de Bomberos de Archidona. La BRIF Riobamba brindó el acompañamiento hasta la tarde del 06/12/2025, cumpliendo el monitoreo y evaluación de la liquidación en su totalidad del incendio forestal. La BRIF Riobamba avanzó con equipo de drones, que colaboraron para el levantamiento del hectareaje total de quema y monitoreo periódico con Archidona. SNGR CZ 2 y CZ 3 realizan monitoreo y seguimiento del evento

- **Napo/El Chaco/Oyacachi/Yurak Fakcha, Parque Nacional Cayambe Coca**, el 03/12/2025, debido a una quema de maleza que se salió de control se produjo un incendio forestal. Ministerio de Ambiente y Energía informa que el incendio está **liquidado**.

- **250 ha de chaparro y pajonal.**

GAD Parroquial de Oyacachi, Tenencia Política de Oyacachi, Policía Nacional y Gobierno Comunitario kichwa Oyacachi, intervinieron en la liquidación del incendio. **Cuerpo de Bomberos Quijos** realizó labores de extinción del incendio desde el 03/12/2025 hasta la madrugada del 04/12/2025. **SNGR** se mantiene en monitoreo. **MAE** realizará la evaluación del evento. **Cuerpo de Bomberos El Chaco** se dirige a la zona.

Gobernación de Napo se activó para gestionar recursos con otros Cuerpos de Bomberos más cercanos al sitio. **Ministerio de Ambiente y Energía** a través de sus Guardaparques monitorea el evento. **SNGR** coordinó el apoyo con **Cuerpo de Bomberos de Chaco**.

Cuerpo de Bomberos de Cayambe controló el incendio. **Policía Nacional** apoyó las labores de sofocación del incendio. **Ministerio de Ambiente** confirmó el evento, se encuentra realizando los informes para determinar la afectación y causas específicas del incendio.

Zona 3

- **Cotopaxi / Latacunga / Toacaso / En los páramos de Rasuyacu Zona de Protección**. En horas de la madrugada del 08/12/2025 se suscitó un incendio forestal en la zona de protección.

Al momento el incendio se **encuentra activo**.

- **22.5 ha aproximadamente de pajonales y plantas nativas de la zona.**

Cuerpo de Bomberos Latacunga se movilizó en horas de la mañana al sitio, al momento se encuentran realizando las labores de liquidación del flagelo.

Guardaparques de los Ilinizas se movilizan al sitio para continuar con las labores de liquidación del flagelo.

SNGR monitorea el evento.

- **Tungurahua/ Ambato / Juan Benigno Vela / Caserío San Luis de Chibuleo**. En horas de la tarde del 07/12/2025 se suscitó un incendio forestal en el sitio.

MAE informa que al momento el incendio forestal se **encuentra controlado**.

- **250 ha aproximado de vegetación herbácea (Pajonal).**

Cuerpo de Bomberos Ambato, 20 personas de apoyo de las áreas protegidas Chimborazo, Boliche, Sangay y Cotopaxi del MAE y 20 comuneros del sector, realizan las labores de liquidación de pequeños focos de calor que existen en el lugar del evento.

MAE mediante su equipo técnico se encuentra actualizando el área flagelada.

El 09/12/2025 se activó el PMU Provincial para la toma de decisiones y acciones ante los incendios forestales presentados en la provincia.

SNGR monitorea el evento.

- **Tungurahua / Pillaro / San José de Pooló/ Parque Nacional Llanganates, sector Talalag-Pisayambo**. En horas de la tarde del 07/12/2025 se suscitó un incendio forestal.

Al momento el incendio forestal se encuentra controlado

- 260 ha de pajonales y platas nativas de la zona.

Cuerpo de Bomberos Tisaleo junto a los Guardaparques de MAE realizaron el monitoreo y la verificación de posibles focos activos. Debido a que la zona es de difícil acceso, mañana se movilizarán nuevamente al punto para confirmar que los focos queden totalmente liquidados y evitar una posible reactivación.

CZ3 asesoró en el Puesto de Comando.

SNGR monitorea el evento

Zona 6

- **Azuay/Sigsig/Sigsig/Chobshi.** El 07/12/2025 por causas desconocidas se suscitó un incendio forestal.

El incendio forestal se encuentra liquidado.

- 120 ha vegetación propia del lugar

Cuerpo de Bomberos Sigsig realizó inspección en la zona.

- **Azuay/San Fernando/San Fernando/ Yucauta - Yuracrumi.** El 07/12/2025 por causas desconocidas se suscitó un incendio forestal.

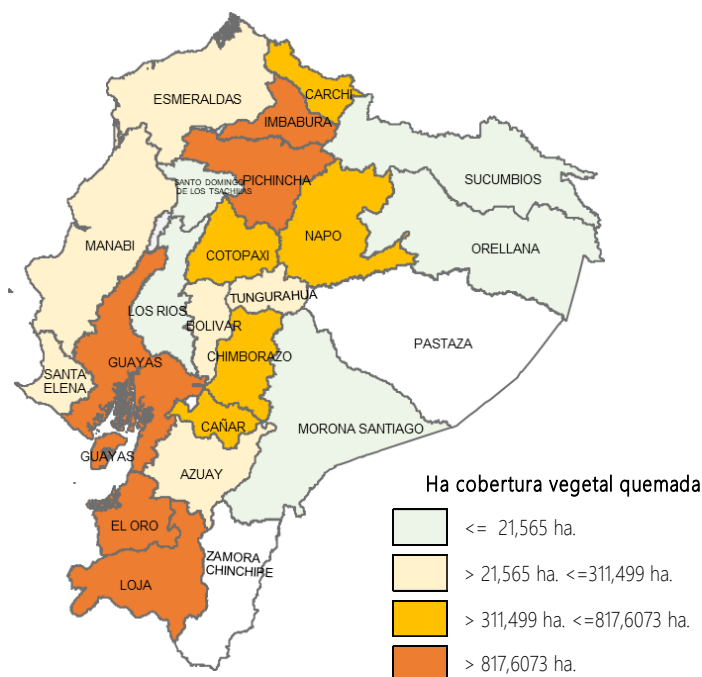
El incendio forestal se encuentra liquidado.

- 171.78 ha de pajonal

Bomberos San Fernando realizó inspección en la zona.

13. Mapa de afectación por Incendios Forestales

Mapa de calor de hectáreas de cobertura vegetal quemada a nivel provincia:



SitRep generado por la Dirección de Monitoreo de Eventos Adversos de la Secretaría Nacional de Gestión de Riesgos.

SitRep elaborado por:

Nombre: Cristian Mazorra - Analista de Eventos Adversos
Correo electrónico: cristian.mazorra@gestionderiesgos.gob.ec
Teléfono: 042583500 ext. 1603

SitRep aprobado por:

Nombre: Stalin Jiménez. - Director de Monitoreo de Eventos Adversos
Correo electrónico: director.monitoreo@gestionderiesgos.gob.ec
Teléfono: 042583500 ext. 1631

Para ser agregado o removido de esta lista de SitRep, por favor envíe un correo electrónico a sala.nacional@gestionderiesgos.gob.ec
Para más información, visite nuestro sitio Web: <https://www.gestionderiesgos.gob.ec/informes-de-situacion-actual-por-eventos-adversos-ecuador/>