

SitRep No. 56 – Incendios Forestales, del 01 de enero de 2025 a la fecha

INFORME DE SITUACIÓN NACIONAL

Este Informe cubre el período de 01.01.2025 al 08.12.2025 - 13:00

El próximo SITREP será emitido en caso de generarse nueva actividad relevante

1. Puntos importantes

- Desde el 1 de enero de 2025 hasta la presente fecha, se han registrado **1.813 incendios forestales** en **22 provincias**, afectando a **130 cantones** y **456 parroquias**, ocasionando la pérdida de **12.923,03 hectáreas** de cobertura vegetal.
- Las provincias con mayores pérdidas en cobertura vegetal son: Imbabura, Guayas, Napo, Pichincha, Loja, El Oro, Tungurahua, Azuay, Cotopaxi, Chimborazo, Cañar, Carchi, Santa Elena y Manabí.
- En lo que va del año 2025, **el mes de diciembre va registrando la mayor afectación**, lo que representa el **29,57% de cobertura vegetal quemada** y al momento el **10,20% de recurrencia con respecto al total anual**, dejando al mes de agosto en segundo lugar con el **28,01% de la cobertura vegetal quemada** y una recurrencia del **20,52% con respecto al total anual**.
- La SNGR: El día **08/12/2025 se activó la BRIF Ambato** para brindar apoyo en el sector de **Juan Benigno Vela en Tungurahua**; el **03/12/2025 activó la BRIF de Latacunga** y el **05/12/2025 se activó BRIF Riobamba** para el apoyo en la liquidación del incendio en la zona de amortiguamiento de las áreas protegidas de **Parque Nacional Antisana, Parque Nacional Cotopaxi y reserva Biológica Colonso Chalupas**; el **03/09/2025 activó el BRIF de Bomberos Austral** (Girón, Santa Isabel y Saraguro) para el control del incendio forestal en Cañar; el **19/08/2025 activó a la BRIF de Bomberos Quito en apoyo a la sofocación del flagelo en la zona de protección del Parque Nacional Cotacachi Cayapas** en la provincia de Imbabura.
- Se activo el día de hoy el GT1 Cantonal Ambato** para coordinar la entrega de vituallas a las Instituciones que están realizando las labores de sofocación y liquidación del incendio.
- Se activó el COE Cantonal de Chilla en la provincia de El Oro**, para articular acciones de respuesta por el evento del 28 de agosto de 2025, también el 03 de septiembre de 2025, **se activó el COE Cantonal de Cañar en la provincia de Cañar**, para articular acciones de respuesta por el evento del 27 de agosto, en sector la Carbonería.

NIVEL DE AFECTACIÓN

3

Calificación realizada con base al Manual del COE 2017
El nivel de evento hace referencia a un evento súbito que requiere la atención de los entes competentes. En el caso de un macro evento progresivo como es la temporada de INF y su nivel de impacto, hace referencia a las estadísticas que se van acumulando durante el tiempo.

2. Situación Hidrometeorológica actual

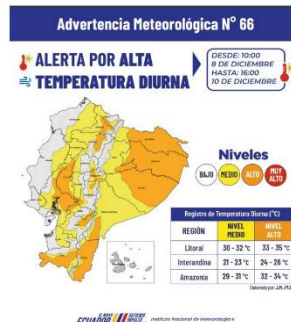
De acuerdo al Boletín Meteorológico Nro. 66 **estatus Advertencia INCREMENTO DE TEMPERATURA DIURNA**, desde 10H00 del 8 hasta las 16H00 del 10 de diciembre de 2025

Se prevé el incremento de las temperaturas diurnas los días 8 y 9 de diciembre.

Este escenario responde, entre otros factores, el ingreso de masas de aire secas que se dirigen desde el océano Pacífico por los niveles altos y medios de la troposfera poco contenido de humedad en el ambiente durante horas de la mañana.

ZONAS AFECTADAS

- Región Litoral:** Guayas y los Ríos
- Región Interandina:** Especialmente Imbabura, Pichincha, Cotopaxi, Tungurahua, Chimborazo, Azuay y Loja.
- Región Amazónica:** Sucumbios, Orellana, Napo y Zamora Chinchipe.



3. Incendios Activos y Controlados.

Mediante monitoreo realizado con los puntos focales del Sistema Nacional Descentralizado de Gestión Integral de Riesgo de Desastres a nivel nacional, a la hora de corte de este informe, se reportan **14 incendios forestales activos** y **3 incendios forestal controlado**.

14 incendios forestales activos								
Eventos de alto impacto	No.	Provincia	Cantón	Parroquia	Sector	Afectación (ha)	Fecha del evento	Observaciones
	1	Tungurahua	Baños de Agua Santa	Baños	Caserío Illuchi Bajo.	--	09/12/2025	Cuerpo de Bomberos de Baños realiza las labores de liquidación del flagelo.
	2	Tungurahua	Pillaro	San José de Poaló	Salcocha	--	09/12/2025	Cuerpo de Bomberos de Salcedo las labores de sofocación del flagelo.
	3	Tungurahua	Pillaro	San José de Poaló	Filo Verde	--	09/12/2025	Cuerpo de Bomberos Pillaro confirmó el evento y conjuntamente con el MAE realizan las labores de sofocación del flagelo.
	4	Chimborazo	Guamote	Palmira	Atapo	--	09/12/2025	Cuerpo de Bomberos de Guamote realiza las labores de liquidación del flagelo.
	5	Guayas	Guayaquil	Pascuales	Mi Lote, como referencia atrás de Disensa Express	--	09/12/2025	Cuerpo de Bomberos de Guayaquil realiza trabajos de extinción del flagelo.
	6	Azuay	Cuenca	Monay	El Aquacate	--	09/12/2025	Cuerpo de Bomberos Cuenca realiza labores de sofocación del flagelo
	7	Azuay	Sigsig	Jima	Morire	--	09/12/2025	Cuerpo de Bomberos Sigsig realiza las tareas de sofocación del incendio
	8	Bolívar	Chillanes	Chillanes	Tiquibuzo - Cerro Negro	--	09/12/2025	Cuerpo de Bomberos de Chillanes avanza al lugar a realizar trabajos de sofocación del flagelo.
	9	Cotopaxi	Sigchos	Isinlivi	Cerro Guingopana	--	09/12/2025	Cuerpo de Bomberos de Sigchos realiza las labores de liquidación del flagelo.
●	10	Cotopaxi	Latacunga	Toacaso	En los Páramos de Rasuyacu zona de protección	22,5	08/12/2025	Guardaparques de los Ilinizas en coordinación con Unidad de Ambiente de GADP Toacaso y tres juntas de agua de la parroquia Toacaso realizaron labores de sofocación y liquidación del incendio, las operaciones de control y liquidación se retomarán en hoy 09/12/2025.
	11	Loja	Saraguro	San Pablo de Tenta	Pishanga	--	08/12/2025	Cuerpo de Bomberos Saraguro continuará labores de sofocación y liquidación del flagelo en la mañana del 09/12/2025.
	12	Loja	Saraguro	Urdaneta	Urdaneta	--	08/12/2025	Cuerpo de Bomberos Saraguro realizó labores de sofocación y liquidación del flagelo y continuarán en la mañana del martes 09/12/2025
	13	Tungurahua	Ambato	Pasa	Caserío Guangusig Alto	---	08/12/2025	Cuerpo de Bomberos Ambato se desplazó a sitio y realizó inspección en el lugar, se realizará una nueva inspección en horas de la mañana del 09/12/2025 para evaluar condiciones y definir intervenciones.
●	14	Imbabura	San Miguel de Urcuquí	Buenos Aires	Timbala - Zona de Amortiguamiento del Parque Nacional Cotacachi Cayapas (PNCC)	350	04/12/2025	Mediante Oficio Nro. SNGR-SGR-2025-1402-0 la SNGR solicita al Ministerio de Defensa la activación de un recurso especial (helicóptero) para realizar un sobrevuelo en el área de difícil acceso donde se encuentra el incendio. 09/12/2025 Cuerpo de Bomberos y Guardaparques del PNCC se mantienen a la espera de la activación del recurso especial para realizar el monitoreo y conocer el avance del incendio.

03 incendios forestales controlados								
Eventos de alto impacto	No.	Provincia	Cantón	Parroquia	Sector	Afectación (ha)	Fecha del evento	Observaciones
●	15	Tungurahua	Ambato	Juan Benigno Vela	Caserío San Luis de Chibuleo	250	07/12/2025	Cuerpo de Bomberos Ambato liderado por el SBOF Edwin Chaglla, Cia. X2 avanza al sitio para continuar con las labores de liquidación del flagelo
●	16	Tungurahua	Píllaro	San José de Poaló	Parque Nacional Llanganates, sector Talalag-Pisayambo	250	07/12/2025	SNGR Coordinador Zonal 3 se traslada al lugar del evento para verificar la afectación reportada y requerimientos. Cuerpo de Bomberos Píllaro y MAE realizaron las labores de sofocación y liquidación del flagelo, informan que Guardaparques el 09/12/2025 a las 04h00 saldrán a verificar el estado del incendio forestal.
	17	El Oro	Piñas	Capiro	Guerras, vía Balsas - Río Pindo	15	05/11/2025	Cuerpo de Bomberos de Piñas retomará acciones en la mañana del 09/12/2025, SNGR realiza monitoreo al evento.

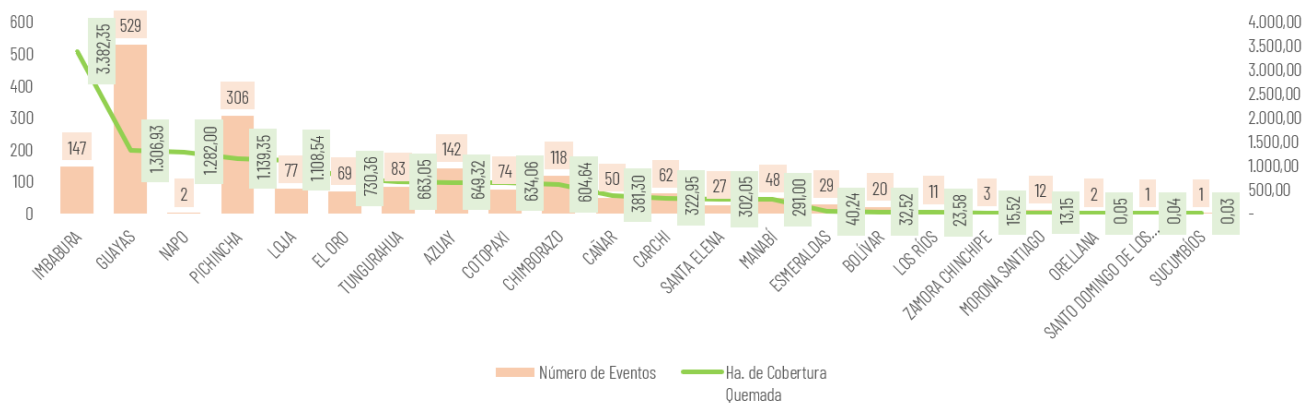
4. Eventos Adversos y Afectaciones – Resumen.

Desde el 01 de enero del 2025 a la presente fecha, se han registrado **1.813 incendios forestales con un total 12.923,03 ha. afectadas**, distribuidos de la siguiente manera:

No.	Provincia	Número de Eventos	Porcentaje de Eventos	Ha. de Cobertura Quemada	Porcentaje de Ha. De Cobertura Quemada
1	IMBABURA	147	8,11%	3.382,35	26,17%
2	GUAYAS	529	29,18%	1.306,93	10,11%
3	NAPO	2	0,11%	1.282,00	9,92%
4	PICHINCHA	306	16,88%	1.139,35	8,82%
5	LOJA	77	4,25%	1.108,54	8,58%
6	EL ORO	69	3,81%	730,36	5,65%
7	TUNGURAHUA	83	4,58%	663,05	5,13%
8	AZUAY	142	7,83%	649,32	5,02%
9	COTOPAXI	74	4,08%	634,06	4,91%
10	CHIMBORAZO	118	6,51%	604,64	4,68%
11	CAÑAR	50	2,76%	381,30	2,95%
12	CARCHI	62	3,42%	322,95	2,50%
13	SANTA ELENA	27	1,49%	302,05	2,34%
14	MANABÍ	48	2,65%	291,00	2,25%
15	ESMERALDAS	29	1,60%	40,24	0,31%
16	BOLÍVAR	20	1,10%	32,52	0,25%
17	LOS RÍOS	11	0,61%	23,58	0,18%
18	ZAMORA CHINCHIPE	3	0,17%	15,52	0,12%
19	MORONA SANTIAGO	12	0,66%	13,15	0,10%
20	ORELLANA	2	0,11%	0,05	0,00%
21	SANTO DOMINGO DE LOS TSÁCHILAS	1	0,06%	0,04	0,00%
22	SUCUMBIOS	1	0,06%	0,03	0,00%
Total general		1813	100%	12.923,03	100%

Fuente: Unidades de Monitoreo SNGR - Instituciones del SNDGIRD. 09/12/2025 - 11h00

Nro. Incendios Forestales vs Ha. de Cobertura Vegetal Quemada



Fuente: Unidades de Monitoreo SNGR - Instituciones del SNDGIRD. 09/12/2025 - 11h00

Por los eventos detallados en la tabla anterior, se han registrado las siguientes afectaciones:

Afectación a Personas:



Personas fallecidas:

Riobamba / Punin / Cachaton, vía Cachaton - Bashalan: El 01/09/2025, el Teniente Político de Cacha informó sobre el hallazgo de una persona calcinada en el área afectada por el incendio.














1



Personas heridas:

El Oro/Zaruma/Guizhaguina/Quebrada Onda: 1 persona de la comunidad herida, El Oro/Piñas/CAPIRO (CAB. EN LA CAPILLA DE CAPIRO): 3 personas heridas del sector

4

	Personas afectadas: Quito/ Nayón /: 1 persona afectada (asfíxia); El Oro/Chilla/Chilla, cabecera cantonal/Pacay, vía a Chilla: 1 persona afectada (inhalación de humo)	2		Familias Afectadas	--
	Personas Damnificadas	2		Familias Damnificadas Guayas / Isidro Ayora / Isidro Ayora / Recinto Rosa de Oro: 01 familia damnificada (2 personas)	1
Afectación a Viviendas:					
	Viviendas afectadas:	1		Viviendas destruidas: -Guayas / Isidro Ayora / Isidro Ayora / Recinto Rosa de Oro: 1 vivienda destruida. -El Oro/Chilla/Chilla, cabecera cantonal/Pacay, vía a Chilla: 1 vivienda destruida.	2
Afectación a servicios básicos esenciales e infraestructura:					
	Bienes privados afectados: - Sucumbios/ Lago Agrio/ Nueva Loja/ Comando de Policía: 300 vehículos tipo motocicletas afectados. -El Oro/ Arenillas/ Chacras/ Aduana Control de Chacras: 18 vehículos.	318		Bienes públicos afectados: Poste de alumbrado público (2)	2
	Bienes privados destruidos: -El Oro/ Arenillas/ Chacras/ Aduana Control de Chacras: vehículos (7)	7			
Afectaciones a medios de vida					
	Ha. Hectáreas de Cobertura Vegetal Quemadas:	12.923,03		Ha. Cultivo Perdidos:	3,60
	Animales afectados -Guayas / Guayaquil / Pascuales/ Puente Guayaquil - Daule: 1 animal afectado (silvestre). - Imbabura/ Cotacachi (animales silvestres 40).	41		Animales Muertos -El Oro/Chilla/Chilla, cabecera cantonal/Pacay, vía a Chilla: 1 animal de granja muerto -Guayas / Guayaquil / Pascuales/ Puente Guayaquil - Daule: 4 animales de fauna silvestre (1 conejo, 1 iguana y 2 zarigüeyas). -Guayaquil/ Tarqui/ Bosque Protector: 1 animal de fauna silvestre - Imbabura/ Cotacachi (animales silvestres 55).	61

Fuente: Unidades de Monitoreo SNGR - Instituciones del SNDGIRD. 09/12/2025 - 11h00

Nota aclaratoria: Toda la información de cifras mostradas en el presente Informe, está sujeta a variación en virtud del levantamiento continuo de información.

5. Detalle de afectaciones por provincias.

En la siguiente tabla se evidencia que las provincias con mayor afectación es Imbabura con 3.382,35 hectáreas afectadas y la provincia con mayor recurrencia es Guayas con 529 eventos.

No.	Provincia	Número de Eventos	Ha. de Cobertura Quemada	Personas Fallecidas	Personas Heridas	Personas Afectadas	Personas Damnificadas	Familias Damnificadas	Viviendas Afectadas	Viviendas Destruídas	Bienes Público Afectados	Bienes Privados Afectados	Bienes Privados Destruídos	Ha. Cultivo Perdidos	Animales Afectados	Animales Muertos
1	IMBABURA	147	3.382,35	0	0	0	0	0	0	0	1	0	0	2	40	55
2	GUAYAS	529	1.306,93	0	0	0	2	1	0	1	0	0	0	1,07	1	5
3	NAPO	2	1.282,00	0	0	0	0	0	0	0	0	0	0	0	0	0
4	PICHINCHA	306	1.139,35	0	0	1	0	0	0	0	0	0	0	0	0	0
5	LOJA	77	1.108,54	0	0	0	0	0	0	0	0	0	0	0	0	0
6	EL ORO	69	730,36	0	4	1	0	0	0	1	1	18	7	0	0	1
7	TUNGURAHUA	83	663,05	0	0	0	0	0	0	0	0	0	0	0	0	0
8	AZUAY	142	649,32	0	0	0	0	0	0	0	0	0	0	0	0	0
9	COTOPAXI	74	634,06	0	0	0	0	0	0	0	0	0	0	0	0	0
10	CHIMBORAZO	118	604,64	1	0	0	0	0	0	0	0	0	0	0	0	0
11	CAÑAR	50	381,30	0	0	0	0	0	1	0	0	0	0	0	0	0
12	CARCHI	62	322,95	0	0	0	0	0	0	0	0	0	0	0	0	0
13	SANTA ELENA	27	302,05	0	0	0	0	0	0	0	0	0	0	0	0	0
14	MANABÍ	48	291,00	0	0	0	0	0	0	0	0	0	0	0	0	0
15	ESMERALDAS	29	40,24	0	0	0	0	0	0	0	0	0	0	0	0	0
16	BOLÍVAR	20	32,52	0	0	0	0	0	0	0	0	0	0	0	0	0
17	LOS RÍOS	11	23,58	0	0	0	0	0	0	0	0	0	0	0	0	0
18	ZAMORA CHINCHIPE	3	15,52	0	0	0	0	0	0	0	0	0	0	0	0	0
19	MORONA SANTIAGO	12	13,15	0	0	0	0	0	0	0	0	0	0	0	0	0
20	ORELLANA	2	0,05	0	0	0	0	0	0	0	0	0	0	0,5	0	0
21	SANTO DOMINGO DE LOS TSÁCHILAS	1	0,04	0	0	0	0	0	0	0	0	0	0	0	0	0
22	SUCUMBÍOS	1	0,03	0	0	0	0	0	0	0	0	300	0	0	0	0
Total general		1.813	12.923,03	1	4	2	2	1	1	2	2	318	7	3,6	41	61

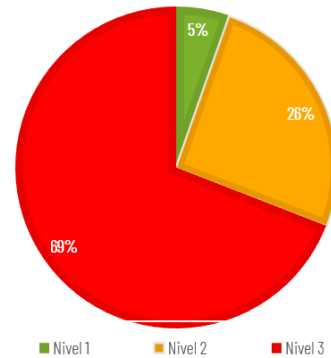
Fuente: Unidades de Monitoreo SNGR - Instituciones del SNDGIRD. 09/12/2025 - 11h00

6. Incendios forestales distribuidos por niveles de afectación

Estableciendo la tabla por niveles de Incendios forestales se establece de la siguiente manera: **Nivel 1** con 1.328 eventos con una superficie de 692,84 ha. afectadas, **Nivel 2** con 432 eventos con una superficie de 3.299,52 ha. afectadas y el **Nivel 3** con 53 eventos con una superficie de 8.930,67 ha. afectadas.

No.	Provincia	Nivel 1		Nivel 2		Nivel 3	
		INF	Ha. Afec.	INF	Ha. Afec.	INF	Ha. Afec.
1	IMBABURA	105	53,08	34	292,12	8	3037,15
2	GUAYAS	396	208,13	130	938,80	3	160,00
3	NAPO	0	0,00	0	0,00	2	1282,00
4	PICHINCHA	284	46,35	13	99,60	9	993,40
5	LOJA	29	32,54	37	366,00	11	710,00
6	EL ORO	43	52,86	25	177,50	1	500,00
7	TUNGURAHUA	75	23,05	4	50,00	4	590,00
8	AZUAY	101	74,44	38	206,10	3	368,78
9	COTOPAXI	57	27,82	16	151,40	1	454,84
10	CHIMBORAZO	83	56,64	31	253,00	4	295,00
11	CAÑAR	35	29,80	13	57,50	2	294,00
12	CARCHI	41	22,95	18	179,50	3	120,50
13	SANTA ELENA	4	5,05	21	172,00	2	125,00
14	MANABÍ	12	18,00	36	273,00	0	0,00
15	ESMERALDAS	24	15,24	5	25,00	0	0,00
16	BOLÍVAR	16	17,52	4	15,00	0	0,00
17	LOS RÍOS	8	5,58	3	18,00	0	0,00
18	ZAMORA CHINCHIPE	2	0,52	1	15,00	0	0,00
19	MORONA SANTIAGO	9	3,15	3	10,00	0	0,00
20	ORELLANA	2	0,05	0	0,00	0	0,00
21	SANTO DOMINGO DE LOS TSÁCHILAS	1	0,04	0	0,00	0	0,00
22	SUCUMBÍOS	1	0,03	0	0,00	0	0,00
Total general		1328	692,84	432	3299,52	53	8930,67

% HECTÁREAS DE COBERTURA VEGETAL QUEMADA POR NIVEL DE INF



Nivel 1: Afectación hasta 2 hectáreas
Nivel 2: Afectación mayor a 2 y menor o igual a 30 hectáreas
Nivel 3: Afectación mayor a 30 hectáreas

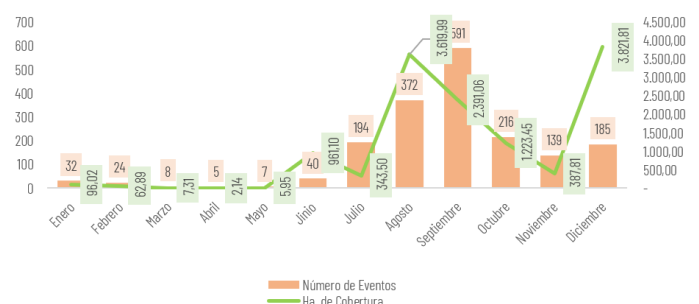
Fuente: Unidades de Monitoreo SNGR - Instituciones del SNDGIRD. 09/12/2025 - 11h00

7. Incendios forestales distribuidos por meses de afectación

En lo que va del año 2025, en lo que va diciembre es el mes con la mayor cobertura vegetal quemada de 3.821,81 hectáreas, con 185 eventos; seguido del mes de agosto en el que se reporta 3.619,99 hectáreas afectadas y 372 eventos, y en el mes de septiembre tenemos 2.391,06 hectáreas afectadas con 591 eventos registrados

Mes	Número de Eventos	% Porcentaje de Eventos	Ha. de Cobertura Quemada	% Porcentaje de Ha. De Cobertura Quemada
Enero	32	1,77%	96,02	0,74%
Febrero	24	1,32%	62,89	0,49%
Marzo	8	0,44%	7,31	0,06%
Abril	5	0,28%	2,14	0,02%
Mayo	7	0,39%	5,95	0,05%
Junio	40	2,21%	961,10	7,44%
Julio	194	10,70%	343,50	2,66%
Agosto	372	20,52%	3619,99	28,01%
Septiembre	591	32,60%	2391,06	18,50%
Octubre	216	11,91%	1223,45	9,47%
Noviembre	139	7,67%	387,81	3,00%
Diciembre	185	10,20%	3821,81	29,57%
Total	1813	100%	12923,03	100%

Recurrencia de incendios vs ha. de cobertura vegetal quemada por meses



Fuente: Unidades de Monitoreo SNGR - Instituciones del SNDGIRD. 09/12/2025 - 11h00

8. Recursos aéreos movilizados

Durante el año 2025 se han realizado **8 intervenciones aéreas** para la extinción de flagelos, distribuidos de la siguiente manera:

Fecha	Misión	Institución	Provincia	No. de intervenciones	Descargas	Total, Litros Descarga
Septiembre	Extinción de Incendio	Cuerpo De Bomberos	PICHINCHA	4	27	12150
	Sobrevuelo de Reconocimiento	Cuerpo De Bomberos	PICHINCHA	2	0	0
Diciembre	Extinción de Incendio	Policia Nacional	PICHINCHA	2	3	2700
Total general				8	30	14850

Fuente: Unidades de Monitoreo SNGR - Instituciones del SNDGIRD. 09/12/2025 - 11h00

9. Brigadas de Respuesta a Incendios Forestales (BRIF) activadas

Durante el año 2025, se han realizado 5 activaciones de BRIF para atender los siguientes eventos:

Provincia	Cantón	Parroquia	Sector	Fecha Evento	BRIF	Fecha de Activación	Fecha de Cierre
Tungurahua	Ambato	Juan Benigno Vela	Caserío San Luis de Chibuleo.	07/12/2025	Ambato	08/12/2025	--
Napo	Archidona	Cotundo	Hacienda Yanahurco	03/12/2025	Riobamba	05/12/2025	--
Napo	Archidona	Cotundo	Hacienda Yanahurco	03/12/2025	Latacunga	03/12/2025	08/12/2025
Cañar	Cañar	Cañar	La Carbonería	27/08/2025	Austral	03/09/2025	06/09/2025
Imbabura	Cotacachi	San Miguel de Urcuquí	Apuela, Imantag, Buenos Aires/Purafo, Piñan, Pantaví, Pilavo, Chinchivi -zona de protección del Parque Nacional Cotacachi Cayapas (PNCC)	18/08/2025	Quito	19/08/2025	23/08/2025

* Ministerio de Ambiente y Energía activó 2 Brigadas Especialistas en Manejo Integral del Fuego, BREMIF, del Colonso y Cotopaxi para continuar con las actividades de reconocimiento.

Fuente: Unidades de Monitoreo SNGR - Instituciones del SNDGIRD. 09/12/2025 - 11h00

10. Asistencia Humanitaria

Por incendios forestales, desde el 01/01/2025 a la fecha, por parte del Sistema Nacional Descentralizado de Gestión Integral del Riesgos de Desastres, se ha entregado un total de 1.360 bienes por fortalecimiento institucional:

Provincia	Tipo	KPRH (para 3 días)	Refrigerio	Agua en Recipiente no Retornable (gal)	Kit de Hidratación	Para albergue o refugio	Bidón para Agua	Rehabilitación e Infraestructura *	Total, de bienes
Imbabura	Fortalecimiento Institucional	--	618	--	503	--	146	20	1287
Guayas	Humanitaria	1	--	--	--	7	--	--	8
Napo	Fortalecimiento Institucional	--	--	40	25	--	--	--	65
Total General		1	618	40	503	7	146	20	1360

* Otros en Fortalecimiento Institucional se refiere a kits de hidratación (agua, Gatorade, galleta, atún, chocolate) y en Rehabilitación e Infraestructura se refiere a batefuegos, rastrillos.

Fuente: Unidades de Monitoreo SNGR - Instituciones del SNDGIRD. 09/12/2025 - 11h00

11. Declaratoria de Emergencias y COE activados

Durante el año 2025, por incendios forestales se han activado 2 COES cantonales, conforme el siguiente detalle:

COE Cantonal				
Nro.	Provincia	Cantón	Fecha Activación	Estado
1	Cañar	Cañar	03/09/2025	No activo
2	El Oro	Chilla	28/08/2025	Activo

12. Casos representativos y acciones de respuesta

Entre los casos más relevantes ocurridos durante los últimos 15 días podemos mencionar los siguientes:

Zona 1

- Imbabura/Cotacachi/Imantag/Laguna de Piñan - zona de amortiguamiento del Parque Nacional Cotacachi Cayapas (PNCC), el 4/12/2025 se suscitó un incendio forestal en un sitio de difícil acceso en la zona de amortiguamiento del Parque Nacional Cotacachi Cayapas el cual fue liquidado el viernes 05/12/2025.

El incendio se encuentra activo en tres frentes en el sector de la Hda. Chinchivi y por las condiciones climáticas, las ráfagas de viento de 45km/h y la distancia del incendio no se pueden realizar un monitoreo con dron.

- 350 hectáreas aproximadamente de vegetación de páramo (pajonal) (evaluación preliminar).

El 09/12/25 la SNGR solicita al Ministerio de Defensa la activación de un recurso especial (helicóptero) para realizar un sobrevuelo en el área de difícil acceso donde se encuentra el incendio.

El 09/12/2025 El PMU se mantiene activo con las instituciones de CZ1-SNGR, Cuerpo de Bomberos de: Ibarra, Urcuquí, Guardaparques PNCC, Director Zonal de MAE. El 09/12/2025 Cuerpo de Bomberos y Guardaparques del PNCC se mantienen a la espera de la activación del recurso especial para realizar el monitoreo y conocer el avance del incendio. El 08/12/2025 - Cuerpo de Bomberos Ibarra y Urcuquí se encuentran en el sitio del incendio levantando el área afectada con un equipo no tripulado (dron) y posterior monitorear la cabeza del incendio y estado del mismo, si las condiciones del viento permiten. La SNGR mantiene el monitoreo permanente del evento.

Zona 2

- **Pichincha/Cayambe / Cangahua / Paramos de Moras Gaulimburgo Alto**, el 04/12/2025, debido a una quema agrícola que se salió de control se produjo un incendio forestal. El flagelo nuevamente se encuentra **liquidado**.

- **350 has de vegetación quemada (preliminar)**

Cuerpo de Bomberos de Cayambe realizó las tareas de liquidación del incendio. La SNGR mantiene el monitoreo del evento y coordina las acciones interinstitucionales correspondientes.

- **Pichincha / Cayambe / Cangahua / Comunidad de Pisambilla**, EL 04/12/2025, debido a una quema agrícola que se salió de control se produjo un incendio forestal.

El incendio forestal fue **liquidado** en su totalidad.

- **150 has de vegetación quemada**

Cuerpo de Bomberos de Cayambe, El Chaco con el apoyo de guardaparques del Ministerio del Ambiente, Fondo Nacional del Agua (FONAG) y comuneros liquidaron el flagelo.

- **Napo/Archidona/Cotundo/Hacienda Yanahurco**, el 03/12/2025, se registró un incendio forestal. El incendio se produce en una zona de difícil acceso y muy alejada a zonas pobladas, la afectación directa es al ecosistema de páramo (pajonales). Se encuentra en la zona de amortiguamiento de las áreas protegidas de Parque Nacional Antisana, Parque Nacional Cotopaxi y reserva Biológica Colonso Chalupas.

El incendio se encuentra **liquidado**

- **1032 ha afectadas**

La BRIF de Latacunga se desmovilizará el día hoy y entrega el mando al Cuerpo de Bomberos de Archidona. La BRIF Riobamba brindará el acompañamiento hasta mañana cumpliendo el monitoreo y evaluación de la liquidación en su totalidad del incendio forestal, y las 24 horas de monitoreo. La BRIF de Riobamba se debe mantener 24 horas en vigilancia con el Cuerpo de Bomberos de Archidona por si se reactiva el incendio forestal. La BRIF Riobamba avanzó con equipo de drones, que colaboraran para el levantamiento del hectareaje total de quema y monitoreo periódico con Archidona hasta mañana medio día. SNGR CZ 2 y CZ 3 realizan monitoreo y seguimiento del evento

- **Napo/El Chaco/Oyacachi/Yurak Fakcha, Parque Nacional Cayambe Coca**, el 03/12/2025, debido a una quema de maleza que se salió de control se produjo un incendio forestal. Ministerio de Ambiente y Energía informa que el incendio está **liquidado**.

- **250 ha de chaparro y pajonal**

Guardaparques realizó el corrido por la zona y no existen focos de calor

SNGR CZ 2 realizó monitoreo del evento

GAD Parroquial de Oyacachi, Tenencia Política de Oyacachi, Policía Nacional y Gobierno Comunitario kichwa Oyacachi, intervinieron en la liquidación del incendio. **Cuerpo de Bomberos Quijos** realizó labores de extinción del incendio desde el 03/12/2025 hasta la madrugada del 04/12/2025. **SNGR** se mantiene en monitoreo. **MAE** realizará la evaluación del evento. **Cuerpo de Bomberos El Chaco** se dirige a la zona.

Gobernación de Napo se activó para gestionar recursos con otros Cuerpos de Bomberos más cercanos al sitio. **Ministerio de Ambiente y Energía** a través de sus Guardaparques monitorea el evento. **SNGR** coordinó el apoyo con **Cuerpo de Bomberos de Chaco**.

Cuerpo de Bomberos de Cayambe controló el incendio. **Policía Nacional** apoyó las labores de sofocación del incendio. **Ministerio de Ambiente** confirmó el evento, se encuentra realizando los informes para determinar la afectación y causas específicas del incendio.

Zona 3

- **Tungurahua/ Ambato / Juan Benigno Vela / Caserío San Luis de Chibuleo**. En horas de la tarde del 07/12/2025 se suscitó un incendio forestal en el sitio.

MAE informa que al momento el incendio forestal se **encuentra controlado**.

- **250 ha aproximado de vegetación herbácea (Pajonal).**

Cuerpo de Bomberos Ambato, 20 personas de apoyo de las áreas protegidas Chimborazo, Boliche, Sangay y Cotopaxi del MAE y 20 comuneros del sector, realizan las labores de liquidación de pequeños focos de calor que existen en el lugar del evento.

MAE mediante su equipo técnico se encuentra actualizando el área flagelada.

El día de hoy se reunirá el COE Provincial para la toma de decisiones y acciones ante los incendios forestales presentados en la provincia.

SNGR monitorea el evento.

- **Tungurahua / Pillaro / San José de Poaló/ Parque Nacional Llanganates, sector Talalag-Pisayambo**. El 07/12/2025 se suscitó un incendio forestal. Al momento el incendio forestal se **encuentra controlado en un 98%**.

- **250 ha de pajonales**

Cuerpo de Bomberos Pillaro junto a los Guardaparques de MAE se encuentran en el sitio realizando inspección y verificando si existen focos aún activos y procediendo a su debida liquidación.

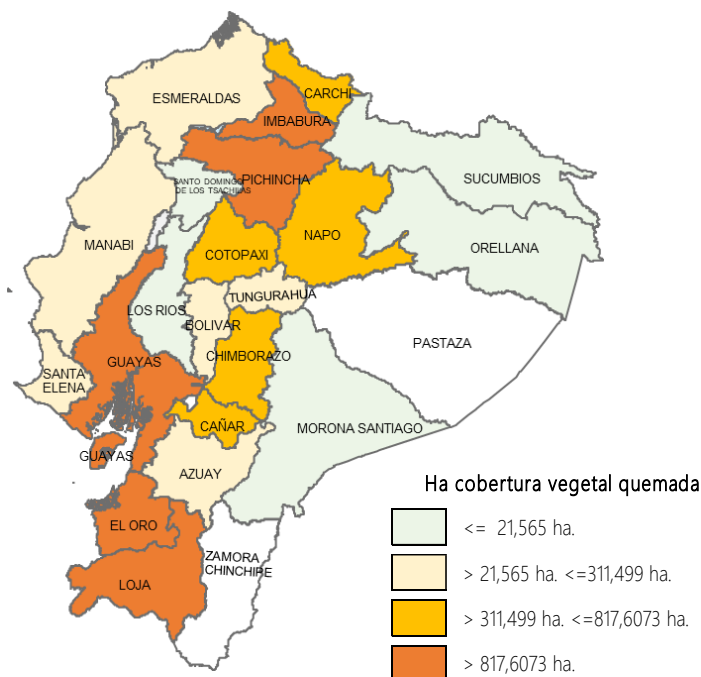
SNGR monitorea el evento y asesoró en el Puesto de Comando.

Zona 6

- **Azuay/Sigsig/Sigsig/Chobshi.** El 07/12/2025 por causas desconocidas se suscitó un incendio forestal.
El incendio forestal se encuentra liquidado.
- 120 ha vegetación propia del lugar
Cuerpo de Bomberos Sigsig realizó inspección en la zona.
- **Azuay/San Fernando/San Fernando/ Yucauta - Yuracrumi.** El 07/12/2025 por causas desconocidas se suscitó un incendio forestal.
El incendio forestal se encuentra liquidado.
- 171.78 ha de pajonal
Bomberos San Fernando realizó inspección en la zona.

13. Mapa de afectación por Incendios Forestales

Mapa de calor de hectáreas de cobertura vegetal quemada a nivel provincia:



SitRep generado por la Dirección de Monitoreo de Eventos Adversos de la Secretaría Nacional de Gestión de Riesgos.

SitRep elaborado por:

Nombre: Cristian Mazorra - Analista de Eventos Adversos
Correo electrónico: cristian.mazorra@gestionderiesgos.gob.ec
Teléfono: 042583500 ext. 1603

SitRep aprobado por:

Nombre: Stalin Jiménez - Director de Monitoreo de Eventos Adversos
Correo electrónico: director.monitoreo@gestionderiesgos.gob.ec
Teléfono: 042583500 ext. 1631

Para ser agregado o removido de esta lista de SitRep, por favor envíe un correo electrónico a sala.nacional@gestionderiesgos.gob.ec
para más información, visite nuestro sitio Web: <https://www.gestionderiesgos.gob.ec/informes-de-situacion-actual-por-eventos-adversos-ecuador/>