

SitRep No. 53 – Incendios Forestales, del 01 de enero de 2025 a la fecha

INFORME DE SITUACIÓN NACIONAL

Este Informe cubre el período de 01.01.2025 al 04.12.2025 - 18h00

El próximo SITREP será emitido en caso de generarse nueva actividad relevante

1. Puntos importantes

- Desde el 1 de enero de 2025 hasta la presente fecha, se han registrado **1.673 incendios forestales** en 21 provincias, afectando a **123 cantones** y **422 parroquias**, ocasionando la pérdida de **9.938,75 hectáreas** de cobertura vegetal.
- Las provincias con mayores pérdidas en cobertura vegetal son: Imbabura, Guayas, Loja, El Oro, Napo, Cotopaxi, Chimborazo, Pichincha, Cañar, Carchi, Santa Elena, Manabí y Azuay.
- En lo que va del año 2025, el mes de agosto se registró la mayor afectación, lo que representa el **36,42% de cobertura vegetal quemada** y el **22,24% de recurrencia** con respecto al total anual, dejando al mes de septiembre en segundo lugar con el **24,06% de la cobertura vegetal quemada** y una recurrencia del **35,33%** con respecto al total anual.
- La SNGR: el **03/12/2025** activó la **BRIF de Latacunga** para el apoyo en la liquidación del incendio en la zona de amortiguamiento de las áreas protegidas de **Parque Nacional Antisana, Parque Nacional Cotopaxi y reserva Biológica Colonso Chalupas**; el **03/09/2025** activó el **BRIF de Bomberos Austral** (Girón, Santa Isabel y Saraguro) para el control del incendio forestal en Cañar; el **19/08/2025** activó a la **BRIF de Bomberos Quito** en apoyo a la sofocación del flagelo en la zona de protección del Parque Nacional Cotacachi Cayapas en la provincia de Imbabura.
- Se activó el **COE Cantonal de Chilla** en la provincia de El Oro, para articular acciones de respuesta por el evento del 28 de agosto de 2025, también el 03 de septiembre de 2025, se activó el **COE Cantonal de Cañar** en la provincia de Cañar, para articular acciones de respuesta por el evento del 27 de agosto, en sector la Carbonería.

NIVEL DE AFECTACIÓN

3

Calificación realizada con base al Manual del COE 2017
El nivel de evento hace referencia a un evento súbito que requiere la atención de los entes competentes. En el caso de un macro evento progresivo como es la temporada de INF y su nivel de impacto, hace referencia a las estadísticas que se van acumulando durante el tiempo.

2. Situación Hidrometeorológica actual

De acuerdo al Boletín Meteorológico Nro. 64 **estatus Advertencia**, vigente: desde 10H00 del 3 hasta las 16H00 del 7 de diciembre de 2025, con nivel de amenaza meteorológica Medio y Alto.

Se prevé el incremento de las **temperaturas diurnas** y **radiación ultravioleta**, con mayor probabilidad en el **callejón Interandino especialmente en los valles, zona norte y oriente de la región Amazónica** y las provincias de **Guayas y sur de Los Ríos**. Los días con mayor intensidad del fenómeno se espera que ocurra el **miércoles 3 y sábado 6 de diciembre de 2025**.

Adicionalmente se presentarán índices ultravioletas (IUV) extremadamente altos y muy altos en las localidades que presenten menor cobertura de nubes, especialmente en la región Interandina.

Estimación de Máxima Temperatura Diurna

REGIÓN	Temperatura máxima diurna (°C)	
	Nivel Medio	Nivel Alto
Litoral	30° – 32°C	33° – 35°C
Interandina	21° – 23°C	24° – 26°C
Amazonia	29° – 31°C	32° – 34°C



Fig. 1: Mapa de nivel de amenaza: incremento de temperatura durante el día

3. Incendios Activos y Controlados.

Mediante monitoreo realizado con los puntos focales del Sistema Nacional Descentralizado de Gestión Integral de Riesgo de Desastres a nivel nacional, a la hora de corte de este informe, se reportan **6 incendios forestales activos** y **2 incendios forestales controlados**.

07 incendios forestales activos

Eventos de alto impacto	No.	Provincia	Cantón	Parroquia	Sector	Afectación (ha)	Fecha del evento	Observaciones
	1	Loja	Loja	Malacatos	Chorrillos	--	04/12/2025	Cuerpo de Bomberos Loja verificó la novedad y atiende la emergencia
	2	Loja	Quilanga	Quilanga	Anganuma	--	04/12/2025	Cuerpo de Bomberos Loja verificó la novedad y atiende la emergencia
	3	Loja	Loja	Malacatos	Tres Leguas	--	04/12/2025	Cuerpo de Bomberos Loja verificó la novedad y atiende la emergencia
	4	Carchi	Bolivar	San Rafael	San Rafael.	--	04/12/2025	Cuerpo de Bomberos Bolivar realizan tareas de control y sofocación del flagelo.
●	5	Imbabura	Cotacachi	Imantag	Timbala - Parque Nacional Cotacachi Cayapas	5	04/12/2025	MAE - Guardaparques del Parque Nacional Cotacachi Cayapas realiza los trabajos de sofocación y liquidación del flagelo. Además coordinan con el GAD Cantonal Cotacachi para la activación del Plan Rupay y con el Cuerpo de Bomberos Cotacachi y Cuerpo de Bomberos Urcuquí para el ingreso.
	6	El Oro	Piñas	Capiro	Guerras, vía Balsas - Río Pindo	15	05/11/2025	Cuerpo de Bomberos de Piñas conjuntamente con teniente político de Capiro, realizan trabajos de liquidación al flagelo.

02 incendio forestal controlado

Eventos de alto impacto	No.	Provincia	Cantón	Parroquia	Sector	Afectación (ha)	Fecha del evento	Observaciones
●	7	Pichincha	Cayambe	Cangahua	Comunidad Pisambilla	120	04/12/2025	Cuerpo de Bomberos Cayambe trabaja en la sofocación del flagelo.
●	8	Napo	Archidona	Cotundo	Hacienda Yanahurco	667	03/12/2025	Se establece el Puesto de Mando Unificado, PMU, en la hacienda Yanahurco. El incendio se encuentra controlado. Debido a que el incendio superó en nivel 3 de alerta, una Brigada de Refuerzo de Incendios Forestales, BRIF de Latacunga se movilizó sitio y confirmó el estado del mismo.

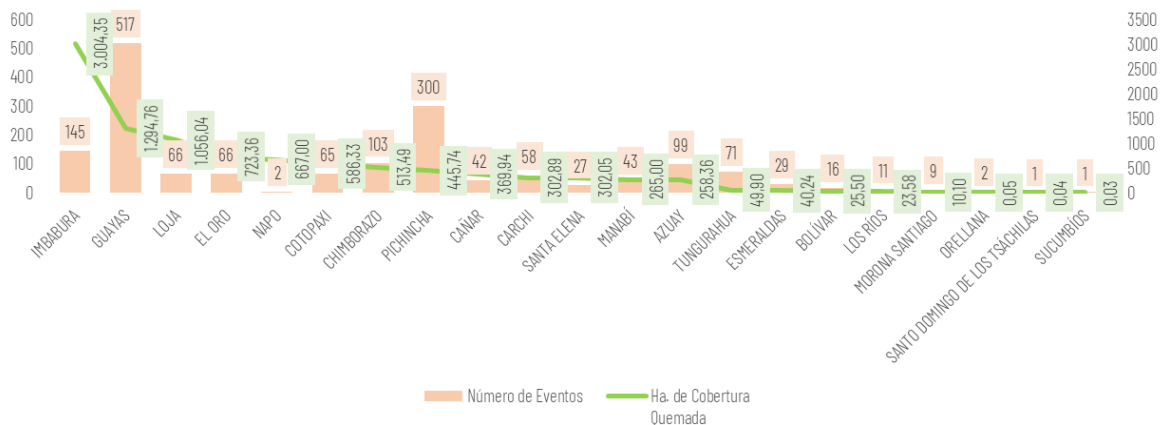
4. Eventos Adversos y Afectaciones – Resumen.

Desde el 01 de enero del 2025 a la presente fecha, se han registrado **1.673 incendios forestales con un total 9.938,75 ha. afectadas**, distribuidos de la siguiente manera:

No.	Provincia	Número de Eventos	Porcentaje de Eventos	Ha. de Cobertura Quemada	Porcentaje de Ha. De Cobertura Quemada
1	IMBABURA	145	8,67%	3.004,35	30,23%
2	GUAYAS	517	30,90%	1.294,76	13,03%
3	LOJA	66	3,95%	1.056,04	10,63%
4	EL ORO	66	3,95%	723,36	7,28%
5	NAPO	2	0,12%	667,00	6,71%
6	COTOPAXI	65	3,89%	586,33	5,90%
7	CHIMBORAZO	103	6,16%	513,49	5,17%
8	PICHINCHA	300	17,93%	445,74	4,48%
9	CAÑAR	42	2,51%	369,94	3,72%
10	CARCHI	58	3,47%	302,89	3,05%
11	SANTA ELENA	27	1,61%	302,05	3,04%
12	MANABÍ	43	2,57%	265,00	2,67%
13	AZUAY	99	5,92%	258,36	2,60%
14	TUNGURAHUA	71	4,24%	49,90	0,50%
15	ESMERALDAS	29	1,73%	40,24	0,40%
16	BOLÍVAR	16	0,96%	25,50	0,26%
17	LOS RÍOS	11	0,66%	23,58	0,24%
18	MORONA SANTIAGO	9	0,54%	10,10	0,10%
19	ORELLANA	2	0,12%	0,05	0,00%
20	SANTO DOMINGO DE LOS TSÁCHILAS	1	0,06%	0,04	0,00%
21	SUCUMBÍOS	1	0,06%	0,03	0,00%
Total general		1.673	100%	9.938,75	100%

Fuente: Unidades de Monitoreo SNGR – Instituciones del SNDGIRD. 04/12/2025 – 14h00

Nro. Incendios Forestales vs Ha. de Cobertura Vegetal Quemada



Fuente: Unidades de Monitoreo SNGR – Instituciones del SNDGIRD. 04/12/2025 – 14h00

Por los eventos detallados en la tabla anterior, se han registrado las siguientes afectaciones:

Afectación a Personas:



Personas fallecidas:

Riobamba / Punin / Cachaton, vía Cachaton - Bashalan: El 01/09/2025, el Teniente Político de Cacha informó sobre el hallazgo de una persona calcinada en el área afectada por el incendio.

1



Personas heridas:

El Oro/Zaruma/Guizhaguina/Quebrada Onda: 1 persona de la comunidad herida.

1

	Personas afectadas: Quito/ Náyón : 1 persona afectada (asfixia); El Oro/Chilla/Chilla, cabecera cantonal/Pacay, vía a Chilla: 1 persona afectada (inhalación de humo)	2		Familias Afectadas	--
	Personas Damnificadas	2		Familias Damnificadas Guayas / Isidro Ayora / Isidro Ayora / Recinto Rosa de Oro: 01 familia damnificada (2 personas)	1
Afectación a Viviendas:					
	Viviendas afectadas:	1		Viviendas destruidas: -Guayas / Isidro Ayora / Isidro Ayora / Recinto Rosa de Oro: 1 vivienda destruida. -El Oro/Chilla/Chilla, cabecera cantonal/Pacay, vía a Chilla: 1 vivienda destruida.	2
Afectación a servicios básicos esenciales e infraestructura:					
	Bienes privados afectados: - Sucumbios/Lago Agrio/Nueva Loja/Comando de Policía: 300 vehículos tipo motocicletas afectadas. -El Oro/Arenillas/Chacras/Aduana Control de Chacras: 18 vehículos.	318		Bienes públicos afectados: Poste de alumbrado público (2)	2
	Bienes privados destruidos: -El Oro/Arenillas/Chacras/Aduana Control de Chacras: vehículos (7)	7			
Afectaciones a medios de vida					
	Ha. Hectáreas de Cobertura Vegetal Quemadas:	9.938,75		Ha. Cultivo Perdidos:	3,57
	Animales afectados -Guayas / Guayaquil /Pascuales/ Puente Guayaquil - Daule: 1 animal afectado (silvestre). - Imbabura/Cotacachi (animales silvestres 40).	41		Animales Muertos -El Oro/Chilla/Chilla, cabecera cantonal/Pacay, vía a Chilla: 1 animal de granja muerto -Guayas / Guayaquil /Pascuales/ Puente Guayaquil - Daule: 4 animales de fauna silvestre (1 conejo, 1 iguana y 2 zariquieyas). -Guayaquil/Tarqui/Bosque Protector: 1 animal de fauna silvestre - Imbabura/Cotacachi (animales silvestres 55).	61

Fuente: Unidades de Monitoreo SNGR - Instituciones del SNDGIRD. 04/12/2025 - 14h00

Nota aclaratoria: Toda la información de cifras mostradas en el presente Informe, está sujeta a variación en virtud del levantamiento continuo de información.

5. Detalle de afectaciones por provincias.

En la siguiente tabla se evidencia que las provincias con mayor afectación es Imbabura con 3.004,35 hectáreas afectadas y la provincia con mayor recurrencia es Guayas con 517 eventos.

No.	Provincia	Número de Eventos	Ha. de Cobertura Quemada	Personas Fallecidas	Personas Heridas	Personas Afectadas	Personas Damnificadas	Familias Damnificadas	Viviendas Afectadas	Viviendas Destruídas	Bienes Públicos Afectados	Bienes Privados Afectados	Bienes Privados Destruídos	Ha. Cultivo Afectados	Ha. Cultivo Perdidos	Animales Afectados	Animales Muertos
1	IMBABURA	145	3004,35	0	0	0	0	0	0	0	1	0	0	0	2	40	55
2	GUAYAS	517	1294,76	0	0	0	2	1	0	1	0	0	0	0	1,07	1	5
3	LOJA	66	1056,04	0	0	0	0	0	0	0	0	0	0	0	0	0	0
4	EL ORO	66	723,36	0	1	1	0	0	0	1	1	18	7	0	0	0	1
5	NAPO	2	667,00	0	0	0	0	0	0	0	0	0	0	0	0	0	0
6	COTOPAXI	65	586,33	0	0	0	0	0	0	0	0	0	0	0	0	0	0
7	CHIMBORAZO	103	513,49	1	0	0	0	0	0	0	0	0	0	0	0	0	0
8	PICHINCHA	300	445,74	0	0	1	0	0	0	0	0	0	0	0	0	0	0
9	CAÑAR	42	369,94	0	0	0	0	0	1	0	0	0	0	0	0	0	0
10	CARCHI	58	302,89	0	0	0	0	0	0	0	0	0	0	0	0	0	0
11	SANTA ELENA	27	302,05	0	0	0	0	0	0	0	0	0	0	0	0	0	0
12	MANABÍ	43	265,00	0	0	0	0	0	0	0	0	0	0	0	0	0	0
13	AZUAY	99	258,36	0	0	0	0	0	0	0	0	0	0	0	0	0	0
14	TUNGURAHUA	71	49,90	0	0	0	0	0	0	0	0	0	0	0	0	0	0
15	ESMERALDAS	29	40,24	0	0	0	0	0	0	0	0	0	0	0	0	0	0
16	BOLÍVAR	16	25,50	0	0	0	0	0	0	0	0	0	0	0	0	0	0
17	LOS RÍOS	11	23,58	0	0	0	0	0	0	0	0	0	0	0	0	0	0
18	MORONA SANTIAGO	9	10,10	0	0	0	0	0	0	0	0	0	0	0	0	0	0
19	ORELLANA	2	0,05	0	0	0	0	0	0	0	0	0	0	0	0,5	0	0
20	SANTO DOMINGO DE LOS TSÁCHILAS	1	0,04	0	0	0	0	0	0	0	0	0	0	0	0	0	0
21	SUCUMBÍOS	1	0,03	0	0	0	0	0	0	0	0	300	0	0	0	0	0
22	Total general	1.673	9938,75	1	1	2	2	1	1	2	2	318	7	0	3,57	41	61

Fuente: Unidades de Monitoreo SNGR - Instituciones del SNDGIRD. 04/12/2025 - 14h00

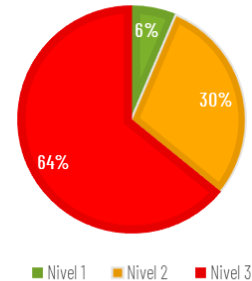
6. Incendios forestales distribuidos por niveles de afectación

Estableciendo la tabla por niveles de Incendios forestales se establece de la siguiente manera: **Nivel 1** con 1.245 eventos con una superficie de 634,94 ha. afectadas, **Nivel 2** con 388 eventos con una superficie de 2.933,52 ha. afectadas y el **Nivel 3** con 40 eventos con una superficie de 6.370,29 ha. afectadas.

No.	Provincia	Nivel 1		Nivel 2		Nivel 3	
		INF	Ha. Afec.	INF	Ha. Afec.	INF	Ha. Afec.
1	IMBABURA	105	53,08	33	264,12	7	2687,15
2	GUAYAS	386	204,96	128	929,8	3	160
3	LOJA	22	25,04	33	321	11	710
4	EL ORO	42	51,86	23	171,5	1	500
5	NAPO	1	0	0	0	1	667
6	COTOPAXI	53	27,09	11	104,4	1	454,84
7	CHIMBORAZO	73	45,49	27	213	3	255
8	PICHINCHA	283	46,34	12	79,6	5	319,8
9	CAÑAR	28	23,44	12	52,5	2	294
10	CARCHI	38	20,89	17	161,5	3	120,5
11	SANTA ELENA	4	5,05	21	172	2	125
12	MANABÍ	12	18	31	247	0	0
13	AZUAY	74	56,26	24	125,1	1	77
14	TUNGURAHUA	68	19,9	3	30	0	0
15	ESMERALDAS	24	15,24	5	25	0	0
16	BOLÍVAR	13	13,5	3	12	0	0
17	LOS RÍOS	8	5,58	3	18	0	0
18	MORONA SANTIAGO	7	3,1	2	7	0	0
19	ORELLANA	2	0,05	0	0	0	0
20	SANTO DOMINGO DE LOS TSÁCHILAS	1	0,04	0	0	0	0
21	SUCUMBÍOS	1	0,03	0	0	0	0
Total general		1.245	634,94	388	2.933,52	40	6.370,29

Fuente: Unidades de Monitoreo SNGR - Instituciones del SNDGIRD. 04/12/2025 - 14h00

% HECTÁREAS DE COBERTURA VEGETAL QUEMADA POR NIVEL DE INF



Nivel 1: Afectación hasta 2 hectáreas
Nivel 2: Afectación mayor a 2 y menor o igual a 30 hectáreas
Nivel 3: Afectación mayor a 30 hectáreas

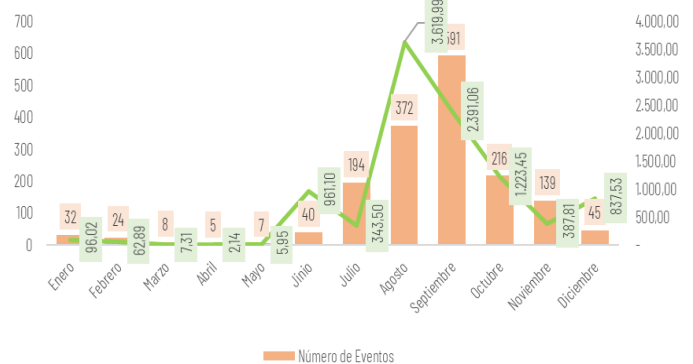
7. Incendios forestales distribuidos por meses de afectación

En lo que va del año 2025, agosto es el mes con la mayor cobertura vegetal quemada de 3.619,99 hectáreas, con 372 eventos; seguido del mes de septiembre en el que se reporta 2.391,06 hectáreas afectadas y 591 eventos.

Mes	Número de Eventos	% Porcentaje de Eventos	Ha. de Cobertura Quemada	% Porcentaje de Ha. De Cobertura Quemada
Enero	32	1,91%	96,02	0,97%
Febrero	24	1,43%	62,89	0,63%
Marzo	8	0,48%	7,31	0,07%
Abril	5	0,30%	2,14	0,02%
Mayo	7	0,42%	5,95	0,06%
Junio	40	2,39%	961,10	9,67%
Julio	194	11,60%	343,50	3,46%
Agosto	372	22,24%	3619,99	36,42%
Septiembre	591	35,33%	2391,06	24,06%
Octubre	216	12,91%	1223,45	12,31%
Noviembre	139	8,31%	387,81	3,90%
Diciembre	45	2,69%	837,53	8,43%
Total	1.673	100%	9.938,75	100%

Fuente: Unidades de Monitoreo SNGR - Instituciones del SNDGIRD. 04/12/2025 - 14h00

Recurrencia de incendios vs ha. de cobertura vegetal quemada por meses



8. Recursos aéreos movilizados

Durante el año 2025 se han realizado 6 intervenciones aéreas para la extinción de flagelos, distribuidos de la siguiente manera:

Mes	Misión	Institución	Provincia	No. de intervenciones	Descargas	Total, Litros Descarga
Septiembre	Extinción de Incendio	Cuerpo de Bomberos	Pichincha	4	27	12150
	Sobrevuelo de reconocimiento	Cuerpo de Bomberos	Pichincha	2	0	--
Total general				6	27	12150

Fuente: Unidades de Monitoreo SNGR - Instituciones del SNDGIRD. 04/12/2025 - 14h00

9. Brigadas de Respuesta a Incendios Forestales (BRIF) activadas

Durante el año 2025, se han realizado 3 activaciones de BRIF para atender los siguientes eventos:

Provincia	Cantón	Parroquia	Sector	Fecha Evento	BRIF	Fecha de Activación	Fecha de Cierre
Napo	Archidona	Cotundo	Hacienda Yanahurco	03/12/2025	Latacunga	03/12/2025	--
Cañar	Cañar	Cañar	La Carbonería	27/08/2025	Austral	03/09/2025	06/09/2025
Imbabura	Cotacachi	San Miguel de Urququí	Apuela, Imantag, Buenos Aires/Purafo, Piñan, Pantaví, Pilavo, Chinchivi -zona de protección del Parque Nacional Cotacachi Cayapas (PNCC)	18/08/2025	Quito	19/08/2025	23/08/2025

* Ministerio de Ambiente y Energía activó 2 Brigadas Especialistas en Manejo Integral del Fuego, BREMIF, del Colonso y Cotopaxi para continuar con las actividades de reconocimiento.

10. Asistencia Humanitaria

Por incendios forestales, desde el 01/01/2025 a la fecha, por parte del Sistema Nacional Descentralizado de Gestión Integral del Riesgos de Desastres, se ha entregado un total de 1.257 bienes por fortalecimiento institucional:

Provincia	Tipo	KPRH (para 3 días)	Refrigerio	Kit de Hidratación	Para albergue o refugio	Bidón para Agua	Rehabilitación e Infraestructura *	Total, de bienes
Imbabura	Fortalecimiento Institucional	--	588	503	--	146	20	1257
Guayas	Humanitaria	1	--	--	7	--	--	8
Total General		1	588	503	7	146	20	1265

* Otros en Fortalecimiento Institucional se refiere a kits de hidratación (agua, Gatorade, galleta, atún, chocolate) y en Rehabilitación e Infraestructura se refiere a batefuegos, rastrillos.

Fuente: Unidades de Monitoreo SNGR - Instituciones del SNGIRD. 04/12/2025 - 14h00

11. Declaratoria de Emergencias y COE activados

Durante el año 2025, por incendios forestales se han activado 2 COES cantonales, conforme el siguiente detalle:

COE Cantonal				
Nro.	Provincia	Cantón	Fecha Activación	Estado
1	Cañar	Cañar	03/09/2025	No activo
2	El Oro	Chilla	28/08/2025	Activo

12. Casos representativos y acciones de respuesta

Entre los casos más relevantes ocurridos durante los últimos 15 días podemos mencionar los siguientes:

Zona 1

- Imbabura/Cotacachi/Imantag/Timbala - zona de amortiguamiento del Parque Nacional Cotacachi Cayapas (PNCC)**, el 4/12/2025, por causas desconocidas se encuentra en curso un incendio forestal en un sitio de difícil acceso. Por la presencia de fuertes vientos, el incendio se extiende rápidamente se visualiza 2 frentes **activos**.
 - 5 hectáreas de vegetación de páramo (pajonal) (evaluación preliminar)

MAE - Guardaparques del Parque Nacional Cotacachi Cayapas realiza los trabajos de sofocación y liquidación del flagelo, además, realizaron la coordinaron con el GAD Cantonal Cotacachi para la activación del Plan Rupay y con el Cuerpo de Bomberos Cotacachi y Cuerpo de Bomberos Urququí para el ingreso el día de mañana en horas de la madrugada.

Zona 2

- Pichincha / Cayambe / Cangahua / Comunidad Pisambilla, páramos de moras**, el 04/12/2025 por causas desconocidas se produjo un Incendio Forestal en una zona de difícil acceso. Se mantienen los trabajos de sofocación del incendio forestal.

Al momento el incendio se encuentra **controlado**.

- 120 has de pajonal y bosque primario (preliminar)

Se ejecutaron acciones de sofocación y contención para evitar la propagación del fuego. PPNN coordinó la activación del helicóptero FENIX el cual realizó tres descargas en el sector; las instituciones siguen trabajando para sofocar el incendio con personal del **Cuerpo de Bomberos de Cayambe, Cuerpo de Bomberos de Quijos, Cuerpo de Bomberos Cotacachi y Cuerpo de Bomberos Urququí, guardaparques del Ministerio del Ambiente y personal del FONAG**, para evitar la propagación del fuego. **Coordinador Zonal de SNGR** coordinó el apoyo, para atención de la emergencia. **SNGR** monitorea el evento.

- Napo/Archidona/Cotundo/Hacienda Yanahurco**, el 03/12/2025, se reportó un incendio forestal. El incendio se produce en una zona de difícil acceso y muy alejada a zonas pobladas, la afectación directa es al ecosistema de páramo (pajonales), en la zona de amortiguamiento de las áreas protegidas de Parque Nacional Antisana, Parque Nacional Cotopaxi y reserva Biológica Colonso Chalupas. Se estableció el Puesto de Mando Unificado, PMU, en la hacienda Yanahurco. El incendio se encuentra **controlado**. Debido a que el incendio supera en nivel 3 de alerta, se activó una Brigada de Refuerzo de Incendios Forestales, BRIF Latacunga.

- 667 ha pajonales (ecosistema de páramo) quemados - dato preliminar

La **BRIF Latacunga** se encuentra en el sitio, se implementó en el PMU con apoyo de **SNGR, MAE**, entre otros, entre las principales acciones es realizar la termografía y evaluación, determinar estrategias de combate y solicitar recursos de apoyo. Fondo para la Protección del Agua, **FONAG** con Aves y Conservación, controlaron focos activos. Coordinador Zonal 3 de Gestión de Riesgos se encuentra en el PMU para apoyar la coordinación de la respuesta. Además, la **SNGR gestionó con Cuerpo de Bomberos de Latacunga la activación de la BRIF. Cuerpo de Bomberos Archidona** coordinó con **Bomberos Latacunga** la atención del incendio por la cercanía al evento. **Cuerpo de Bomberos Latacunga** realizó actividades de reconocimiento. **Ministerio de Ambiente y Energía** activó 2 Brigadas Especialistas en Manejo Integral del Fuego, **BREMIF**, del **Colonso** y **Cotopaxi** para continuar con las actividades de reconocimiento.

- **Napo/El Chaco/Oyacachi/Yurak Fakcha, Parque Nacional Cayambe Coca**, el 03/12/2025, debido a una quema de maleza que se salió de control se produjo un incendio forestal. Ministerio de Ambiente y Energía informa que el incendio está **liquidado**.

- 200 ha de chaparro y pajonal (dato preliminar)

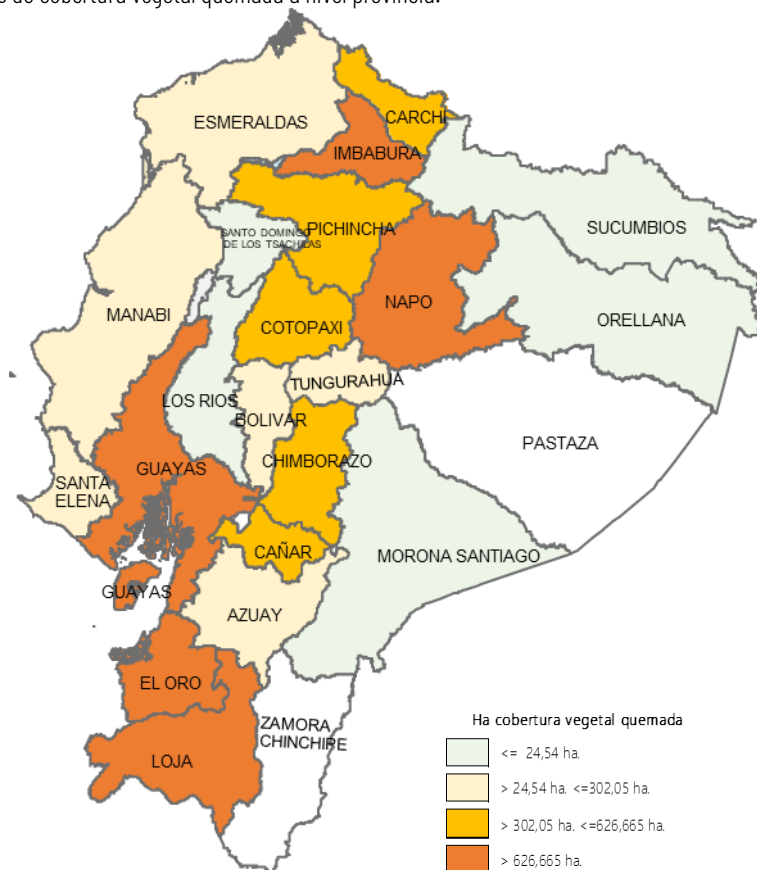
GAD Parroquial de Oyacachi, Tenencia Política de Oyacachi, Policía Nacional y Gobierno Comunitario kichwa Oyacachi, intervinieron en la liquidación del incendio. **Cuerpo de Bomberos Quijos** realizó labores de extinción del incendio desde el 03/12/2025 hasta la madrugada del 04/12/2025. **SNGR** se mantiene en monitoreo. **MAE** realizará la evaluación del evento. **Cuerpo de Bomberos El Chaco** se dirige a la zona.

Gobernación de Napo se activó para gestionar recursos con otros Cuerpos de Bomberos más cercanos al sitio. **Ministerio de Ambiente y Energía** a través de sus Guardaparques monitorea el evento. **SNGR** coordinó el apoyo con **Cuerpo de Bomberos de Chaco**.

Cuerpo de Bomberos de Cayambe controló el incendio. **Policía Nacional** apoyó las labores de sofocación del incendio. **Ministerio de Ambiente** confirmó el evento, se encuentra realizando los informes para determinar la afectación y causas específicas del incendio.

13. Mapa de afectación por Incendios Forestales

Mapa de calor de hectáreas de cobertura vegetal quemada a nivel provincia:



SitRep generado por la Dirección de Monitoreo de Eventos Adversos de la Secretaría Nacional de Gestión de Riesgos.

SitRep elaborado por:

Nombre: Victor Sánchez Parker - Analista de Eventos Adversos
Correo electrónico: victor.sanchez@gestionderiesgos.gob.ec
Teléfono: 042583500 ext. 1603

SitRep aprobado por:

Nombre: Mariana Quispillo - Directora de Monitoreo de Eventos Adversos
Correo electrónico: director.monitoreo@gestionderiesgos.gob.ec
Teléfono: 042583500 ext. 1631

Para ser agregado o removido de esta lista de SitRep, por favor envíe un correo electrónico a sala.nacional@gestionderiesgos.gob.ec para más información, visite nuestro sitio Web: <https://www.gestionderiesgos.gob.ec/informes-de-situacion/actual-por-eventos-adversos-ecuador/>