

SitRep No. 144 – Lluvias, del 01 de enero de 2025 a la fecha

INFORME DE SITUACIÓN NACIONAL

Este Informe cubre el período desde el 01/01/2025 hasta el 01/12/2025 - 16:00
El próximo SITREP será emitido en caso de generarse nueva actividad relevante

1. Puntos importantes

- ❖ Desde el 1 de enero de 2025 hasta la presente fecha se han registrado **4.389 eventos adversos por lluvias** afectando a **24 provincias, 218 cantones y 964 parroquias**. Los eventos más recurrentes son los siguientes: deslizamientos (41,60%), inundaciones (34,52%), colapsos estructurales (6,04%), vendavales (5,06%), socavamientos (4,81%) y aluviones (4,01%) entre los principales.
- ❖ En los últimos 15 días, la mayor recurrencia de eventos se dio en los días 20 y 28 de noviembre, mientras que el mayor impacto a la población ocurrió en los días 15, 20, 21 y 28 de noviembre. Las provincias con mayor impacto a la población fueron Pichincha (con 104 personas impactadas) y Chimborazo (con 39 personas impactadas).
- ❖ Durante el periodo del año 2025, las provincias con mayor impacto a la población son: Manabí, Guayas, Los Ríos, El Oro, Esmeraldas, Loja, Santa Elena, Sucumbíos, Pichincha, Bolívar, Cotopaxi, Zamora Chinchipe, Pastaza, Chimborazo y Orellana.
- ❖ Mediante RESOLUCIÓN Nro. SNGR-046-2025, emitida por la Secretaría Nacional de Gestión de Riesgos (SNGR), se resolvió: Declarar **ALERTA ROJA**, por aumento de precipitaciones y deslizamientos de tierra en las provincias: El Oro, Esmeraldas, Guayas, Manabí, Los Ríos, Santa Elena. **ALERTA NARANJA**, en las provincias: Azuay, Bolívar, Chimborazo, Cotopaxi, Loja, Santo Domingo de los Tsáchilas. **ALERTA AMARILLA**, en las 12 provincias restantes.
- ❖ Por las precipitaciones desde el 30 de junio, la SNGR mediante resolución Nro. SNGR-234-2025 del 04/07/2025, declaró en emergencia la regional por época lluviosa, debido a la magnitud de los eventos, su alta recurrencia, los impactos generados a las personas, viviendas e infraestructura de la red vial, el OCP y SOTE. Esta declaración permitirá la movilización de fondos y personal adicional en las provincias de Zamora Chinchipe y Napo.
- ❖ Mediante RESOLUCIÓN No. SNGR-050-2025 del 24/02/2025, la SNGR resolvió declarar por el plazo de 60 días, la situación de emergencia regional por época lluviosa, la misma que, el 24/04/2025 fue renovada mediante RESOLUCIÓN No. SNGR-160-2025 por 60 días más y ampliada a las provincias: Pichincha, Bolívar, Chimborazo y Cotopaxi, que se suman a las provincias: Guayas, Los Ríos, Manabí, El Oro, Esmeraldas, Santa Elena, Loja y Azuay. Esta declaratoria y renovación permitirán movilizar fondos y personal para atender dichas provincias.
- ❖ MTOP declara en emergencia vial la Provincia de Napo, el 04/07/2025, además el 01/03/2025 se declaró en emergencia de la red vial estatal del MTOP en las provincias de: Guayas, Los Ríos, Manabí, El Oro, Esmeraldas, Santa Elena, Loja y Azuay.
- ❖ Desde el 17/02/2025, el Gobierno Central, a través del Comité de Operaciones de Emergencia (COE) Nacional, se mantiene activado para la coordinación de acciones frente a las emergencias.
- ❖ En este periodo, se ha declarado 8 provincias en emergencia y se han declarado 78 emergencias locales entre cantones y parroquias. También se emitieron declaratorias de desastre en 2 cantones y 2 parroquias.
- ❖ Para coordinar las acciones de respuesta se han activado: 17 COE provinciales, 128 COE cantonales y 47 COE parroquiales (Para mayor detalle, revisar las secciones 7 y 8 del presente documento).

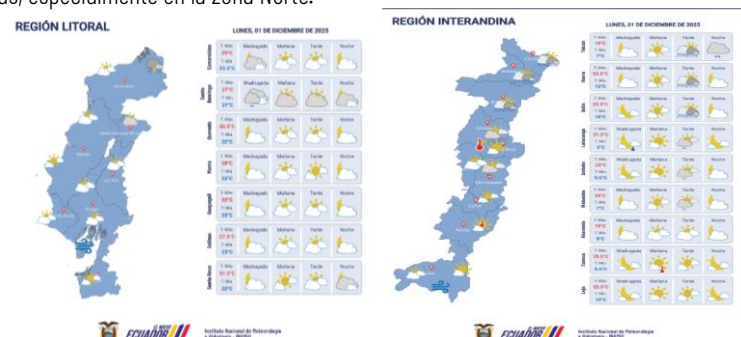
NIVEL DE AFECTACIÓN

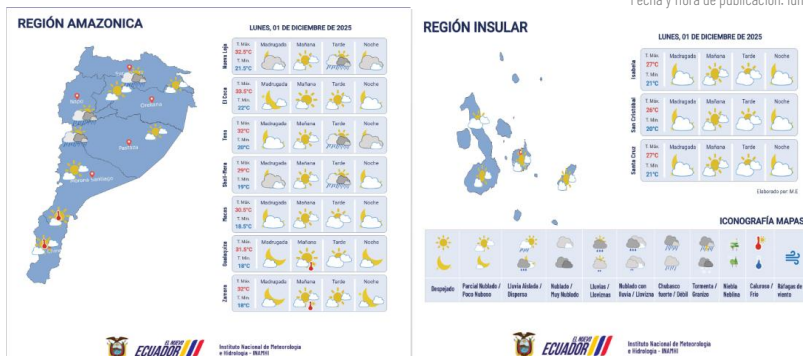
4

Calificación realizada con base al
Manual del COE 2017

2. Situación Hidrometeorológica actual

Según el pronóstico regional emitido por el INAMHI para el 1 de diciembre de 2025, se prevé lo siguiente: En la región Litoral, predominan cielos parcialmente nublados durante la mañana y tarde; en la región Interandina lluvias y tormentas en zonas altas; región Amazónica, se prevé mayor presencia de lluvias y tormentas, especialmente en la zona Norte.





ESTADO DE CUERPOS DE AGUA.

Al momento, en el seguimiento realizado por las Unidades de Monitoreo de la SNGR, se registra **01 cuerpo de agua desbordado**, y **03 cuerpos de agua con tendencia a aumentar de nivel**.

| 01 Cuerpo hídrico desbordado | | | | | | |
|------------------------------|-----------|------------|-------------------------------|-------------------------|----------------|---------------------------------------------------------------------------------------|
| Nro. | Provincia | Cantón | Parroquia | Sector | Cuerpo Hídrico | Fecha de Novedad |
| 01 | Guayas | El Triunfo | El Triunfo, Cabecera Cantonal | Recinto Primero de Mayo | Rio Chilcales | 01/12/2025 |
| | | | | | | El río se encuentra desbordado y la vía hacia Cutuguiy - Alausi se encuentra cerrada. |

| 03 Cuerpos Hídricos con tendencia a subir de nivel | | | | | | |
|----------------------------------------------------|-----------|----------|----------------------------|---------------------|----------------|--------------------------------------------------------------------------------------------|
| Nro. | Provincia | Cantón | Parroquia | Sector | Cuerpo Hídrico | Fecha de Novedad |
| 02 | Los Ríos | Mocache | Mocache, Cabecera Cantonal | Mocache | Rio Mocache | 01/12/2025 |
| 03 | Los Ríos | Vinces | Vinces, Cabecera Cantonal | Vinces | Rio Vinces | 01/12/2025 |
| 04 | Los Ríos | Babahoyo | Caracol | Rcto. Nueva Fortuna | Rio Catarama | 01/12/2025 |
| | | | | | | Cuerpo de Bomberos y UGR de Babahoyo informan que el río Catarama se encuentra en aumento. |





3. Eventos Adversos y Afectaciones – Resumen.

Desde el 01 de enero del 2025 a la fecha, por lluvias se han registrado un total de **4.389** eventos adversos, distribuidos de la siguiente manera:

| No. | Provincia | Deslizamiento | Inundación | Colapso en Infraestructura | Vendaval | Socavamiento | Aluvión (Fujos) | Hundimiento | Granizada | Tormenta Eléctrica | Erosión Hídrica | Subsistencia | Total general |
|---------------|--------------------------------|---------------|------------|----------------------------|----------|--------------|-----------------|-------------|-----------|--------------------|-----------------|--------------|---------------|
| 1 | GUAYAS | 7 | 430 | 51 | 37 | 10 | -- | 1 | -- | 2 | 6 | -- | 544 |
| 2 | PICHINCHA | 258 | 122 | 45 | 12 | 9 | 9 | 13 | 14 | 8 | 1 | -- | 491 |
| 3 | AZUAY | 225 | 72 | 25 | 5 | 12 | 9 | -- | 9 | 2 | 1 | -- | 360 |
| 4 | MANABÍ | 70 | 220 | 13 | 24 | 8 | 18 | 3 | -- | 1 | -- | -- | 357 |
| 5 | EL ORO | 141 | 113 | 11 | 4 | 29 | 22 | 9 | -- | 3 | -- | -- | 332 |
| 6 | LOJA | 231 | 26 | 24 | 5 | 9 | 18 | 17 | -- | -- | -- | 2 | 332 |
| 7 | LOS RÍOS | 8 | 115 | 15 | 47 | 28 | -- | 1 | -- | -- | -- | -- | 214 |
| 8 | BOLÍVAR | 158 | 18 | 5 | 8 | 9 | 9 | 3 | 2 | -- | -- | -- | 212 |
| 9 | NAPO | 99 | 16 | -- | 9 | 16 | 25 | 2 | 2 | -- | 6 | -- | 175 |
| 10 | CHIMBORAZO | 80 | 29 | 5 | 10 | 12 | 31 | 5 | -- | 1 | 1 | -- | 174 |
| 11 | MORONA SANTIAGO | 107 | 20 | 2 | 14 | 18 | 6 | -- | -- | -- | 1 | 3 | 171 |
| 12 | ESMERALDAS | 48 | 79 | 16 | 2 | 10 | 1 | 4 | -- | -- | -- | -- | 160 |
| 13 | IMBABURA | 101 | 20 | 8 | 6 | 5 | 2 | 5 | -- | 1 | -- | -- | 148 |
| 14 | COTOPAXI | 37 | 32 | 7 | 10 | 4 | 6 | 8 | 5 | 1 | -- | -- | 110 |
| 15 | ZAMORA CHINCHIPE | 50 | 30 | 5 | -- | -- | 8 | 2 | -- | -- | -- | -- | 95 |
| 16 | TUNGURAHUA | 54 | 7 | 1 | 3 | 5 | 8 | 9 | 1 | -- | -- | -- | 88 |
| 17 | SANTO DOMINGO DE LOS TSÁCHILAS | 29 | 28 | 15 | 8 | 3 | -- | 2 | -- | -- | -- | -- | 85 |
| 18 | CARCHI | 45 | 11 | 2 | -- | 4 | 2 | -- | 1 | -- | -- | 1 | 66 |
| 19 | CAÑAR | 33 | 21 | 2 | 2 | 2 | -- | -- | 3 | 1 | -- | -- | 64 |
| 20 | PASTAZA | 21 | 23 | 2 | 6 | 7 | 1 | 2 | -- | -- | -- | -- | 62 |
| 21 | SANTA ELENA | 2 | 31 | 11 | 1 | 4 | -- | -- | -- | -- | -- | -- | 49 |
| 22 | SUCUMBÍOS | 18 | 19 | -- | 3 | 2 | 1 | 4 | -- | -- | 1 | -- | 48 |
| 23 | ORELLANA | 3 | 28 | -- | 6 | 5 | -- | -- | -- | -- | 3 | -- | 45 |
| 24 | GALÁPAGOS | 1 | 5 | -- | -- | -- | -- | -- | -- | 1 | -- | -- | 7 |
| Total general | | 1826 | 1515 | 265 | 222 | 211 | 176 | 90 | 37 | 21 | 20 | 6 | 4389 |
| | | 41,60% | 34,52% | 6,04% | 5,06% | 4,81% | 4,01% | 2,05% | 0,84% | 0,48% | 0,46% | 0,14% | |

Fuente: Unidades de Monitoreo SNGR - Instituciones del SNDGIRD. 01/12/2025 - 11:30

Por los eventos detallados en la tabla anterior, se han registrado las siguientes afectaciones:

| Afectación a Personas: | | | | | |
|-----------------------------------------------------------------------------------|--------------------------------|-----------|-----------------------------------------------------------------------------------|----------------------------------------|---------|
|  | Personas Fallecidas: | 55 |  | Heridos: | 150 |
| | Personas afectadas: | 241.119 |  | Personas damnificadas: | 74.029 |
| | Familias afectadas: | 72.924 |  | Familias damnificadas: | 31.421 |
| Afectación a Viviendas: | | | | | |
|  | Viviendas afectadas: | 85.371 |  | Viviendas destruidas: | 1.023 |
| Afectación a servicios básicos esenciales e infraestructura: | | | | | |
| Vías afectadas (kilómetros) | | | Bienes Privados | | |
|  | Primer Orden: | 35,18 |  | Bienes privados afectados: | 545 |
| | Segundo Orden: | 145,53 | | | |
| | Tercer Orden: | 56,01 |  | Bienes privados destruidos: | 49 |
| Total Vías afectadas (kilómetros): | | 236,72 | | | |
| Bienes públicos | | | Puentes | | |
|  | Bienes públicos afectados: | 420 |  | Puentes afectados: | 98 |
|  | Bienes públicos destruidos: | 111 |  | Puentes destruidos: | 62 |
| Infraestructura Educativa | | | | | |
|  | Unidades Educativas afectados: | 207 |  | Unidades Educativas con daño funcional | 934 |
| Afectación a medios de vida: | | | | | |
|  | Ha. Cultivo Afectados | 15.678,35 |  | Animales afectados | 108.225 |
|  | Ha. Cultivo Perdidos | 26.934,44 |  | Animales Muertos | 123.450 |

Fuente: Unidades de Monitoreo SNGR - Instituciones del SNDGIRD. 01/12/2025 - 11:30

Detalle de afectaciones por provincias

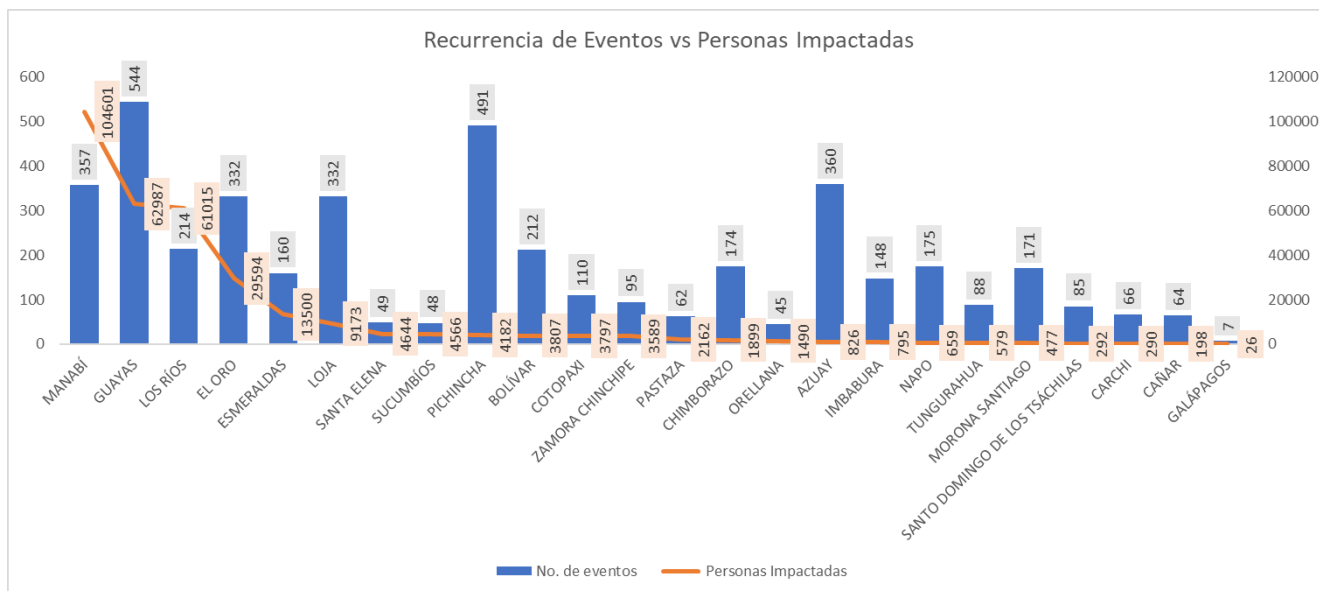
La provincia con mayor impacto a la población es **Manabí** con **104.601** personas impactadas y **357** eventos, seguido de **Guayas** con **62.987** personas impactadas y **544** eventos y **Los Ríos** con **61.015** personas impactadas y **214** eventos.

| No. | Provincia | No de Evento | Personas Fallecidas | Personas Heridas | Personas Impactadas | Personas Afectadas | Familias Afectadas | Personas Damnificadas | Familias Damnificadas | Viviendas Afectadas | Viviendas Destruídas | Est. Educativos Afectados | Est. Educativos Destruídos | Centros De Salud Afectados | Puentes Afectados | Puentes Destruídos | Bienes Públicos Afectados | Bienes Públicos Destruídos | Bienes Privados Afectados | Bienes Privados Destruídos | Km. Líneas De Vías Afectadas | Ha. Cultivo Afectados | Ha. Cultivo Perdidos | Animales Afectados | Animales Muertos |
|-----|--------------------------------|--------------|---------------------|------------------|---------------------|--------------------|--------------------|-----------------------|-----------------------|---------------------|----------------------|---------------------------|----------------------------|----------------------------|-------------------|--------------------|---------------------------|----------------------------|---------------------------|----------------------------|------------------------------|-----------------------|----------------------|--------------------|------------------|
| 1 | MANABÍ | 357 | 10 | 3 | 104601 | 60973 | 18830 | 43628 | 18036 | 34254 | 200 | 143 | 25 | 16 | 1 | 2 | 7 | 0 | 1 | 0 | 8.031 | 4890,45 | 4014,8 | 4144 | 3834 |
| 2 | GUAYAS | 544 | 3 | 0 | 62987 | 57868 | 16428 | 5119 | 1892 | 17269 | 28 | 279 | 30 | 22 | 3 | 1 | 11 | 1 | 3 | 0 | 0,117 | 779,3 | 8877,25 | 360 | 2 |
| 3 | LOS RÍOS | 214 | 1 | 1 | 61015 | 46525 | 15258 | 14490 | 7691 | 18139 | 27 | 89 | 14 | 4 | 3 | 0 | 10 | 2 | 12 | 0 | 2,335 | 2495,7 | 9591,08 | 0 | 7 |
| 4 | EL ORO | 332 | 4 | 86 | 29594 | 24868 | 8194 | 4726 | 1496 | 7282 | 234 | 89 | 10 | 2 | 15 | 12 | 86 | 20 | 69 | 3 | 9,182 | 694,08 | 712,96 | 1048 | 19880 |
| 5 | ESMERALDAS | 160 | 0 | 2 | 13500 | 12977 | 3251 | 523 | 246 | 2559 | 7 | 29 | 3 | 35 | 0 | 1 | 8 | 2 | 1 | 0 | 2,2 | 1672,75 | 197,25 | 320 | 170 |
| 6 | LOJA | 332 | 11 | 10 | 9173 | 8028 | 2240 | 1145 | 320 | 1345 | 364 | 93 | 52 | 9 | 10 | 3 | 36 | 26 | 110 | 16 | 12,321 | 343,64 | 863,86 | 450 | 1290 |
| 7 | SANTA ELENA | 49 | 0 | 0 | 4644 | 4615 | 1153 | 29 | 7 | 545 | 7 | 25 | 4 | 1 | 2 | 0 | 4 | 0 | 0 | 0 | 0,695 | 196,35 | 360,5 | 67 | 50 |
| 8 | SUCUMBÍOS | 48 | 0 | 0 | 4566 | 4538 | 1244 | 28 | 8 | 1138 | 3 | 7 | 1 | 3 | 7 | 4 | 23 | 3 | 1 | 0 | 1,202 | 322,07 | 43,24 | 50900 | 22114 |
| 9 | PICHINCHA | 491 | 5 | 24 | 4182 | 2435 | 921 | 1747 | 884 | 638 | 26 | 20 | 26 | 18 | 2 | 2 | 47 | 0 | 84 | 0 | 102,378 | 1310,78 | 415,61 | 102 | 622 |
| 10 | BOLÍVAR | 212 | 2 | 1 | 3807 | 2836 | 861 | 971 | 304 | 227 | 4 | 3 | 5 | 0 | 6 | 1 | 39 | 8 | 18 | 5 | 7,358 | 1102 | 349,25 | 30 | 2 |
| 11 | COTOPAXI | 110 | 3 | 0 | 3797 | 3743 | 963 | 54 | 17 | 121 | 10 | 49 | 2 | 0 | 3 | 2 | 29 | 2 | 16 | 1 | 2,455 | 141,45 | 820,61 | 218 | 71 |
| 12 | ZAMORA CHINCHIPE | 95 | 5 | 5 | 3589 | 2961 | 1065 | 628 | 243 | 933 | 12 | 16 | 7 | 0 | 8 | 3 | 5 | 0 | 57 | 3 | 29,21 | 785,1 | 217,8 | 45827 | 53897 |
| 13 | PASTAZA | 62 | 0 | 0 | 2162 | 2128 | 707 | 34 | 6 | 81 | 4 | 8 | 0 | 0 | 2 | 2 | 7 | 1 | 5 | 0 | 0,55 | 12 | 4,5 | 0 | 0 |
| 14 | CHIMBORAZO | 174 | 3 | 2 | 1899 | 1834 | 484 | 65 | 20 | 101 | 16 | 4 | 4 | 15 | 2 | 3 | 14 | 14 | 29 | 2 | 19,598 | 148,75 | 115,33 | 4273 | 15143 |
| 15 | ORELLANA | 45 | 0 | 0 | 1490 | 1395 | 355 | 95 | 29 | 83 | 1 | 24 | 1 | 0 | 0 | 0 | 1 | 0 | 0 | 1 | 0,177 | 336,3 | 293,25 | 180 | 60 |
| 16 | AZUAY | 360 | 3 | 7 | 826 | 675 | 205 | 151 | 43 | 174 | 34 | 12 | 9 | 0 | 4 | 2 | 9 | 10 | 37 | 10 | 7,7 | 101,46 | 14,43 | 86 | 0 |
| 17 | IMBABURA | 148 | 2 | 2 | 795 | 628 | 195 | 167 | 64 | 196 | 10 | 12 | 4 | 0 | 8 | 1 | 22 | 12 | 5 | 5 | 8,618 | 66,64 | 20,86 | 0 | 6159 |
| 18 | NAPO | 175 | 2 | 2 | 659 | 332 | 91 | 327 | 92 | 34 | 27 | 12 | 0 | 0 | 14 | 20 | 24 | 0 | 19 | 1 | 5,887 | 4,2 | 14,8 | 50 | 134 |
| 19 | TUNGURAHUA | 88 | 1 | 0 | 579 | 578 | 154 | 1 | 1 | 15 | 1 | 6 | 2 | 1 | 0 | 0 | 3 | 8 | 7 | 0 | 8,236 | 50 | 0,3 | 155 | 2 |
| 20 | MORONA SANTIAGO | 171 | 0 | 0 | 477 | 470 | 114 | 7 | 1 | 51 | 1 | 3 | 6 | 0 | 4 | 2 | 13 | 0 | 58 | 0 | 3,578 | 12,5 | 0 | 15 | 0 |
| 21 | SANTO DOMINGO DE LOS TSÁCHILAS | 85 | 0 | 5 | 292 | 287 | 86 | 5 | 2 | 90 | 0 | 8 | 2 | 2 | 1 | 0 | 3 | 0 | 8 | 1 | 1,833 | 205 | 0 | 0 | 0 |
| 22 | CARCHI | 66 | 0 | 0 | 290 | 250 | 65 | 40 | 8 | 38 | 2 | 2 | 0 | 0 | 1 | 1 | 17 | 1 | 1 | 0 | 1,577 | 7,53 | 6,76 | 0 | 13 |
| 23 | CAÑAR | 64 | 0 | 3 | 198 | 167 | 58 | 31 | 7 | 54 | 5 | 1 | 0 | 2 | 2 | 0 | 1 | 1 | 4 | 1 | 1,485 | 0,3 | 0 | 0 | 0 |

| No. | Provincia | No de Evento | Personas Fallecidas | Personas Heridas | Personas Impactadas | Personas Afectadas | Familias Afectadas | Personas Damnificadas | Familias Damnificadas | Viviendas Afectadas | Viviendas Destruídas | Est. Educativos Afectados Funcional | Est. Educativos Afectados | Centros De Salud Afectados | Puentes Afectados | Puentes Destruídos | Bienes Públicos Afectados | Bienes Públicos Destruídos | Bienes Privados Afectados | Bienes Privados Destruídos | Km. Lineales De Vías Afectadas | Ha. Cultivo Afectados | Ha. Cultivo Perdidos | Animales Afectados | Animales Muertos |
|---------------|-----------|--------------|---------------------|------------------|---------------------|--------------------|--------------------|-----------------------|-----------------------|---------------------|----------------------|-------------------------------------|---------------------------|----------------------------|-------------------|--------------------|---------------------------|----------------------------|---------------------------|----------------------------|--------------------------------|-----------------------|----------------------|--------------------|------------------|
| 24 | GALÁPAGOS | 7 | 0 | 0 | 26 | 8 | 2 | 18 | 4 | 4 | 0 | 0 | 0 | 0 | 0 | 0 | 1 | 0 | 0 | 0 | 0 | 0 | 0 | 0 | 0 |
| Total general | | 4389 | 55 | 153 | 315148 | 24119 | 72924 | 74029 | 31421 | 85371 | 1023 | 934 | 207 | 130 | 98 | 62 | 420 | 111 | 545 | 49 | 236,723 | 15678,35 | 26834,44 | 108225 | 123450 |

Fuente: Unidades de Monitoreo SNGR - Instituciones del SNDGIRD. 01/12/2025 - 11:30

Nota: * Personas impactadas incluye a personas afectadas y damnificadas.



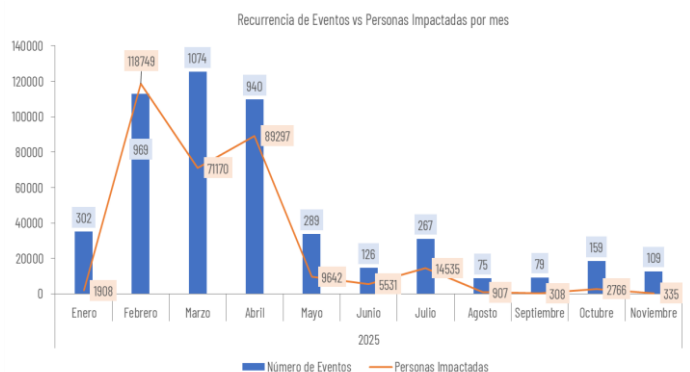
Fuente: Unidades de Monitoreo SNGR - Instituciones del SNDGIRD. 01/12/2025 - 11:30

4.1 Número de eventos vs Personas Impactadas por mes:

Desde el 1 de enero 2025 a la presente fecha, los eventos por lluvias alcanzaron su mayor recurrencia en el mes de marzo registrando el 24,47%, seguido del mes de febrero que registró el 22,08%; sin embargo, el mes de febrero se registra mayor impacto a la población con 37,68%, seguido del mes de abril con 28,33%.

| Mes | Número de Eventos | Personas Impactadas | % de recurrencia Eventos | % de Personas Impactadas |
|------------|-------------------|---------------------|--------------------------|--------------------------|
| Enero | 302 | 1908 | 6,88% | 0,61% |
| Febrero | 969 | 118749 | 22,08% | 37,68% |
| Marzo | 1074 | 71170 | 24,47% | 22,58% |
| Abril | 940 | 89297 | 21,42% | 28,33% |
| Mayo | 289 | 9642 | 6,58% | 3,06% |
| Junio | 126 | 5531 | 2,87% | 1,76% |
| Julio | 267 | 14535 | 6,08% | 4,61% |
| Agosto | 75 | 907 | 1,71% | 0,29% |
| Septiembre | 79 | 308 | 1,80% | 0,10% |
| Octubre | 159 | 2766 | 3,62% | 0,88% |
| Noviembre | 109 | 335 | 2,48% | 0,11% |
| | 4389 | 315148 | 100,00% | 100,00% |

Fuente: Unidades de Monitoreo SNGR - Instituciones del SNDGIRD. 01/12/2025 - 11:30



A continuación, se detallan donde existieron personas fallecidas:

| No. | Provincia | Cantón | Parroquia | Sector | Evento | Fecha Del Evento | Personas Fallecidas | Descripción General De Evento |
|-----|------------------|-----------|-------------------|-------------------------------------------|---------------|------------------|---------------------|--------------------------------------------------------------------------------------------------------------------------------------------------------------------------------|
| 1 | Cotopaxi | Latacunga | Belisario Quevedo | Caserío Chaupi Potrerillo | Deslizamiento | 30/10/2025 | 1 | Debido a las lluvias registradas la tarde del 30/10/2025 se produjo un deslizamiento de tierra que ocasionó el colapso de una vivienda, resultando fallecido una mujer 26 años |
| 2 | Loja | Loja | Santiago | Santiago, junto al colegio Abdón Calderón | Deslizamiento | 11/07/2025 | 2 | Por deslizamiento de tierra que destruyó una vivienda, quedando personas atrapadas dentro de la vivienda. |
| 3 | Napo | Quijos | Papallacta | Tambo | Aluvión | 02/07/2025 | 1 | La persona reportada como desaparecida fue encontrada sin vida en el mismo sitio. |
| 4 | Zamora Chinchipe | Zamora | Sabanilla | Velo de Novia, vía Loja-Zamora [E50] | Deslizamiento | 30/06/2025 | 1 | Producto del deslizamiento |

| No. | Provincia | Cantón | Parroquia | Sector | Evento | Fecha Del Evento | Personas Fallecidas | Descripción General De Evento |
|-------|------------------|-----------------------|----------------------------|------------------------------------------------------------------------|---------------------|------------------|---------------------|-------------------------------------------------------------------------------------------------------------------------------------------------------------------------------------------|
| 5 | Napo | El Chaco | Oyacachi | Patoachi a 9 km del centro poblado de Oyacachi, ref. Ruta de la Virgen | Aluvión | 06/06/2025 | 1 | Por un aluvión sobre una vía de tercer orden, sobre la rivera del río Oyacachi, una persona de sexo masculino que estaba transitando, desapareció y fue encontrada sin vida el 08/06/2025 |
| 6 | Manabí | El Carmen | San Pedro De Suma | Rio Chila | Tormenta Eléctrica | 27/4/2025 | 3 | Caida de rayo ocasionó el fallecimiento de 3 personas que se encontraban debajo de un árbol |
| 7 | Pichincha | Quito | Itchimbia | / Autopista General Rumiñahui altura del Trébol | Deslizamiento | 26/4/2025 | 1 | Deslizamiento de tierra en la vía de segundo orden, sentido Quito Valle. Ambulancia de Peaje confirmó el fallecimiento de una persona. |
| 8 | El Oro | Marcabelli | Marcabelli | Varios sectores | Inundación | 25/04/2025 | 1 | Por desbordamiento de la quebrada "El Caucho" y "El río Marcabelli", una persona fue arrastrada. La persona fue encontrada sin signos vitales a un costado de la represa Tahuín. |
| 9 | Bolívar | Chillanes | Chillanes | El Porvenir Km 39, 44, vía Chillanes- Bucay [E495] | Deslizamiento | 13/4/2025 | 2 | Deslizamiento arrastró a dos personas que se encontraban a bordo de una motocicleta. |
| 10 | Chimborazo | Alausi | Sibambe | Hacienda Sinancumbe, vía Alausi - Huigra - El Triunfo [E-47] | Aluvión | 12/4/2025 | 2 | Un aluvión afectó a la vía de primer orden y un vehículo que circulaba por la zona fue arrastrado con sus ocupantes, fue encontrados sin vida. |
| 11 | Pichincha | Quito | Calderón | Llano Grande Atrás del UPC | Tormenta Eléctrica | 12/4/2025 | 1 | Persona fallecida por caída de rayo. |
| 12 | El Oro | Atahualpa | Cordoncillo | EL SALADO | Deslizamiento | 11/4/2025 | 1 | Deslizamiento destruyó una vivienda con una persona al interior. |
| 13 | Cotopaxi | Salcedo | Cusubamba | Caserío Lagunamaza. | Aluvión | 10/4/2025 | 2 | Aluvión afectó a 2 personas que se reportaron como desaparecidas. |
| 14 | Azuay | Cuenca | San Joaquín | Soldados | Aluvión | 9/4/2025 | 1 | Aluvión afectó una vivienda, dejando una persona herida y persona fallecida. |
| 15 | Pichincha | Quito | San Juan | Calle Condorcunga N1 y Antonio Morgan | Colapso Estructural | 9/4/2025 | 1 | Colapso de muro de una vivienda, una persona se encontraba realizando reparaciones y le cayó encima. |
| 16 | Chimborazo | Guamote | Guamote | Mercedes Cadena por la Guardería. | Tormenta Eléctrica | 5/4/2025 | 1 | Caida de un rayo en el sector, ocasionando el fallecimiento de 1 persona. |
| 17 | Zamora Chinchipe | Palanda | San Francisco Del Vergel | San Juan de Punchis | Deslizamiento | 5/4/2025 | 3 | Deslizamiento de tierra causó afectación de un vehículo tipo ranchera que transportaba pasajeros. |
| 18 | Azuay | Santa Isabel | Santa Isabel (Chaguarurco) | Mina Shyri | Deslizamiento | 4/4/2025 | 2 | Deslizamiento dentro del campamento de la mina Shyri afectó estructura utilizada como cocina y dejó 2 personas fallecidas. |
| 19 | Loja | Paltas | Lauro Guerrero | Lauro Guerrero | Deslizamiento | 4/4/2025 | 3 | Deslizamiento de tierra de gran magnitud que destruyó varias viviendas. |
| 20 | Loja | Quilanga | Quilanga | San Pedro (Quebrada Luzumbi) | Deslizamiento | 4/4/2025 | 1 | Deslizamiento de tierra en vía de segundo orden, dejó 1 persona fallecida. |
| 21 | Loja | Olmedo | Olmedo | Varios Sectores | Aluvión | 3/4/2025 | 2 | Deslizamiento de tierra que destruyó una vivienda. |
| 22 | Guayas | Salitre (Urbina Jado) | Junquillal | Recinto Jovito | Tormenta Eléctrica | 29/3/2025 | 2 | Rayo cayó en una vivienda incendiándola, provocando el fallecimiento de dos personas (madre e hija). |
| 23 | Loja | Olmedo | Olmedo | Barrio Yurusal | Deslizamiento | 14/3/2025 | 1 | Deslizamiento afectó una vivienda de construcción mixta (adobe-teja). Una persona que resultó herida y otra resultó fallecida. |
| 24 | Manabí | Manta | Manta | San Juan | Deslizamiento | 11/3/2025 | 1 | Deslizamiento provocó el colapso de una vivienda con una persona fallecida. |
| 25 | Pichincha | Cayambe | Olmedo (Pesillo) | Sectores: Pablo Urco San Jorge - Barrio San Antonio - Atahualpa | Inundación | 7/3/2025 | 1 | Por lluvias y granizo se reportó el desbordamiento de una acequia. |
| 26 | Guayas | Isidro Ayora | Isidro Ayora | Recinto Las Mercedes, | Tormenta Eléctrica | 6/3/2025 | 1 | Lluvias, vientos y tormenta eléctrica y la caída de rayo ocasionó el fallecimiento de una persona. |
| 27 | Manabí | Flavio Alfaro | Flavio Alfaro | (Varios Sectores) Quiñones, Tripa de pollo | Inundación | 2/3/2025 | 2 | Producto de crecienta de los ríos Quiñones y Tripa de Pollo se reporta el fallecimiento de dos personas. |
| 28 | Loja | Celica | Celica | Celica, vía al Empalme [E68] | Deslizamiento | 1/3/2025 | 2 | Aluvión provocó el colapso de una vivienda con personas al interior. |
| 29 | Los Rios | Buena Fe | 11 De Octubre | COOP. 19 DE OCTUBRE - 13 DE ABRIL - SANTA MARTHA - SAN CAMILO | Inundación | 1/3/2025 | 1 | Por acumulación de aguas lluvias y desfuegos en alcantarillas, 1 persona resultó ahogada. |
| 30 | El Oro | Piñas | Piñas / La Matriz | Varios sectores (Cdl. Daquilema, La Susaya, Cdl. El Cisne) | Aluvión | 28/2/2025 | 2 | Aluvión en el sector provocó el colapso de una vivienda con personas al interior. |
| 31 | Manabí | Portoviejo | Francisco Pacheco | Cdl. Fátima, Calle San Agustín | Deslizamiento | 17/2/2025 | 4 | Deslizamiento en el sector provocó el colapso de una vivienda. |
| 32 | Zamora Chinchipe | Nangaritza | Guayzimi | Las Brisas | Inundación | 6/2/2025 | 1 | Desbordamiento del río se produjo el arrastre de 1 persona. |
| 33 | Imbabura | Antonio Ante | San Roque | Barrio San Miguel | Deslizamiento | 21/1/2025 | 2 | Deslizamiento de tierra sepultó a trabajadores de una empresa contratista realizaban labores de alcantarillado. |
| 34 | Tungurahua | Ambato | San Fernando | San Isidro de Tumbaló, vía San Fernando - San Isidro de Tumbaló | Deslizamiento | 9/1/2025 | 1 | El debilitamiento del talud provocó un deslizamiento que destruyó una vivienda con personas al interior. |
| 35 | Pichincha | Quito | La Argelia | Oriente Quiteño | Tormenta Eléctrica | 7/1/2025 | 1 | Persona fallecida por caída de rayo en una tormenta eléctrica. |
| Total | | | | | | | 55 | |

Fuente: Unidades de Monitoreo SNGR - Instituciones del SNGIRD. 07/12/2025 - 11:30

4. Alojamientos Temporales

Durante este periodo, por lluvias se activaron 96 alojamientos temporales las cuales fueron cerrados.

- Alojamientos temporales **cerrados**:

| Nro. | Provincia | Cantón | Parroquia | Tipo | Nombre del Alojamiento Temporal | Fecha de Apertura | Fecha de Cierre |
|------|-----------|------------|-----------------------------------|-------------------|-------------------------------------------|-------------------|-----------------|
| 1 | Bolívar | San Miguel | Balsapamba | Refugio Temporal | Casa Comunal Chaupiyacu | 15/02/2025 | 21/02/2025 |
| 2 | El Oro | Arenillas | Carcabón | Refugio Temporal | Casa Comunal Quebrada Seca | 03/03/2025 | 06/03/2025 |
| 3 | | | Chacras | Refugio Temporal | Casa Comunal De Balsalito | 27/03/2025 | 07/04/2025 |
| 4 | | Balsas | Balsas | Refugio Temporal | Convento Parroquial San Francisco De Asís | 03/04/2025 | 04/04/2025 |
| 5 | | El Guabo | Tendales (Cab.En Puerto Tendales) | Refugio Temporal | Polideportivo De Tendales | 11/04/2025 | 07/05/2025 |
| 6 | | Huaquillas | Huaquillas | Albergue Temporal | Albergue 8 De Septiembre | 22/02/2025 | 07/05/2025 |
| 7 | | Machala | Machala | Refugio Temporal | Coliseo 3000 | 03/03/2025 | 13/04/2025 |

| Nro. | Provincia | Cantón | Parroquia | Tipo | Nombre del Alojamiento Temporal | Fecha de Apertura | Fecha de Cierre |
|------|-----------|----------------------------------|----------------------------------------------|---------------------|---------------------------------------------------------------|-------------------|-----------------|
| 8 | Guayas | Marcabellí | Marcabellí | Refugio Temporal | Sala De Velaciones Señor Cautivo | 04/04/2025 | 19/05/2025 |
| 9 | | Pasaje | Uzhcurrumi | Refugio Temporal | Centro Comunitario Uzhcurrumi | 11/04/2025 | 28/05/2025 |
| 10 | | Piñas | Capiro (Cab. En La Capilla De Capiro) | Refugio Temporal | Convento De Conchicola | 19/03/2025 | 02/06/2025 |
| 11 | | | | Refugio Temporal | Gad Parroquial | 07/03/2025 | 24/03/2025 |
| 12 | | | Piñas / La Matriz | Albergue Temporal | Albergue San Vicente De Paúl | 01/03/2025 | 18/03/2025 |
| 13 | | | | Albergue Temporal | Coliseo José Gallardo Moscoso | 28/02/2025 | 24/03/2025 |
| 14 | | | | Albergue Temporal | Escuela Fiscomisional San Jose | 01/03/2025 | 03/04/2025 |
| 15 | | | | Refugio Temporal | Compañia De Transporte Pesada Transporgrand S.A | 02/03/2025 | 19/03/2025 |
| 16 | | | | Refugio Temporal | Casa Comunal 12 De Octubre | 18/03/2025 | 26/03/2025 |
| 17 | | | | Albergue Temporal | Casa Del Peregrino | 25/02/2025 | 27/05/2025 |
| 18 | | Santa Rosa | Jumón (Satelite) | Refugio Temporal | Casa Comunal San Francisco | 04/04/2025 | 04/05/2025 |
| 19 | | | Santa Rosa | Albergue Temporal | Casa Comunal Alfonso Grunauer | 03/03/2025 | 07/05/2025 |
| 20 | | | | Albergue Temporal | Escuela De Educación Básica Antonio José De Sucre | 10/03/2025 | 31/03/2025 |
| 21 | | | | Albergue Temporal | Escuela Rosa Aurora García | 10/03/2025 | 21/03/2025 |
| 22 | | | | Refugio Temporal | Reina Del Cisne | 28/02/2025 | 25/03/2025 |
| 23 | | | | Refugio Temporal | Casa Comunal Atahualpa | 10/03/2025 | 16/03/2025 |
| 24 | | | | Refugio Temporal | Refugio Casa Comunal Santa Rosa | 03/03/2025 | 20/04/2025 |
| 25 | | | Victoria | Refugio Temporal | Casa Comunal El Paraíso | 11/04/2025 | 07/05/2025 |
| 26 | | | | Refugio Temporal | Escuela Luis Reinaldo Paredes Zambrano | 11/04/2025 | 20/04/2025 |
| 27 | | Zaruma | Huertas | Refugio Temporal | Unidad Educativa Huertas. | 14/04/2025 | 24/04/2025 |
| 28 | Guayas | Alfredo Baquerizo Moreno (Jujan) | Alfredo Baquerizo Moreno (Jujan) | Albergue Temporal | Convento Parroquia San Agustin | 13/04/2025 | 02/05/2025 |
| 29 | | Balzar | Balzar | Albergue Temporal | Unidad Educativa Luis Godín | 17/04/2025 | 30/04/2025 |
| 30 | | El Triunfo | El Triunfo | Refugio Temporal | Iglesia Evangélica | 17/01/2025 | 23/01/2025 |
| 31 | | Milagro | Milagro Cabecera Cantonal | Albergue Temporal | Unidad Educativa 17 De Septiembre | 03/04/2025 | 15/04/2025 |
| 32 | | | | Albergue Temporal | Unidad Educativa Tnte. Hugo Ortiz | 04/04/2025 | 16/04/2025 |
| 33 | | Playas | General Villamil (Playas) | Campamento Temporal | Centro Recreacional Coliseo Cacique Tumbala | 11/02/2025 | 12/02/2025 |
| 34 | | Salitre (Urbina Jado) | El Salitre (Las Ramas) | Albergue Temporal | Albergue Municipal Salitre | 22/04/2025 | 22/04/2025 |
| 35 | | Samborondon | Tarifa | Refugio Temporal | Coliseo Rio Seco | 03/04/2025 | 05/05/2025 |
| 36 | | Santa Lucía | Santa Lucía | Albergue Temporal | Albergue Municipal Santa Rosa | 01/04/2025 | 02/06/2025 |
| 37 | | | | Refugio Temporal | Escuela La Saiba | 01/04/2025 | 10/04/2025 |
| 38 | | | | Refugio Temporal | Cdi San Pablo | 11/04/2025 | 18/04/2025 |
| 39 | | Simon Bolivar | Simon Bolivar | Refugio Temporal | Institución Educativa Padre Daniel Diez | 10/04/2025 | 15/04/2025 |
| 40 | | | | Refugio Temporal | Liga Cantonal De Simón Bolívar | 10/04/2025 | 10/04/2025 |
| 41 | Imbabura | Pimampiro | Chuga | Albergue Temporal | Gad Parroquial Chugá | 06/07/2025 | 29/07/2025 |
| 42 | | | San Francisco De Sigsipamba | Albergue Temporal | Coliseo De Sigsipamba | 11/03/2025 | 12/03/2025 |
| 43 | Loja | Calvas | San Vicente | Refugio Temporal | Casa Comunal Maccacanza | 11/04/2025 | 20/05/2025 |
| 44 | | Celica | Celica | Albergue Temporal | Coliseo De Deportes Ciudad De Celica | 01/03/2025 | 25/03/2025 |
| 45 | | | | Refugio Temporal | Capilla El Pajonal | 06/04/2025 | 17/06/2025 |
| 46 | | Chaguarpamba | Chaguarpamba | Albergue Temporal | Centro Casa Diurna | 14/03/2025 | 28/04/2025 |
| 47 | | | | Refugio Temporal | Casa Comunal Del Barrio Rojas | 14/03/2025 | 12/06/2025 |
| 48 | | | | Refugio Temporal | Salón Del Mercado Municipal | 14/03/2025 | 07/04/2025 |
| 49 | | | | Refugio Temporal | Escuela Juan José Castillo Celi | 10/04/2025 | 12/06/2025 |
| 50 | | | | Refugio Temporal | Centro Gerontológico | 04/04/2025 | 07/04/2025 |
| 51 | | Loja | Malacatos (Valladolid) | Refugio Temporal | Escuela Manuel Esteban Godoy-Nangora | 11/03/2025 | 12/03/2025 |
| 52 | | | San Pedro De Vilcabamba | Albergue Temporal | Casa Del Adulto Mayor San Pedro De Vilcabamba | 02/03/2025 | 20/03/2025 |
| 53 | | | Yangana (Arsenio Castillo) | Refugio Temporal | Casa Comunal Masanamca | 14/03/2025 | 19/04/2025 |
| 54 | | Paltas | Cangonamá | Albergue Temporal | Escuela De Educación Básica Víctor Manuel Reyes Azanza | 07/04/2025 | 23/05/2025 |
| 55 | | | | Albergue Temporal | Salon Social De Gad De Cangonama | 04/06/2025 | 23/05/2025 |
| 56 | | | Guachanamá | Refugio Temporal | Capilla Del Barrio El Dulce | 06/03/2025 | 12/06/2025 |
| 57 | | | Lauro Guerrero | Refugio Temporal | Unidad Educativa Lauro Guerrero | 04/04/2025 | 12/06/2025 |
| 58 | | | | Refugio Temporal | Casa Comunal De Jatumpamba | 14/04/2025 | 12/06/2025 |
| 59 | | Puyango | Alamor | Albergue Temporal | Coliseo De La Ciudad De Alamor | 07/03/2025 | 10/06/2025 |
| 60 | Los Rios | Baba | Baba | Albergue Temporal | Escuela De Educación Básica Intiraymi | 09/03/2025 | 11/05/2025 |
| 61 | | | | Refugio Temporal | Escuela De Educación Básica Benjamín Rosales Aspiazu | 12/03/2025 | 02/05/2025 |
| 62 | | | | Refugio Temporal | Escuela El Sol Sale Para Todos | 09/03/2025 | 04/04/2025 |
| 63 | | | Guare | Albergue Temporal | Escuela Francisco Campos Coello | 09/03/2025 | 10/04/2025 |
| 64 | | | | Refugio Temporal | Asociación Mercedes Molina El Guayabo | 09/03/2025 | 12/03/2025 |
| 65 | | | Babahoyo | Refugio Temporal | Casa Del Adulto Mayor | 09/03/2025 | 14/03/2025 |
| 66 | | | | Refugio Temporal | Cnh Mies | 10/04/2025 | 21/05/2025 |
| 67 | | | | Refugio Temporal | Iglesia - Casa De Oración Redimidos Por La Sangre Del Cordero | 28/02/2025 | 01/04/2025 |
| 68 | | Vinces | Antonio Sotomayor (Cab. En Playas De Vinces) | Refugio Temporal | At - 2025-03487 - Sebastina Zambrano Aviles | 25/04/2025 | 21/05/2025 |
| 69 | Manabi | Portoviejo | Abdón Calderon (San Francisco) | Albergue Temporal | Escuela Emilio Uzcategui No 171 | 26/02/2025 | 30/04/2025 |
| 70 | | | | Albergue Temporal | Iglesia Evangélica Alianza Cristiana Misionera El Rodeo | 23/02/2025 | 30/04/2025 |

| Nro. | Provincia | Cantón | Parroquia | Tipo | Nombre del Alojamiento Temporal | Fecha de Apertura | Fecha de Cierre |
|------|------------------|----------------------|--------------------------|-------------------|----------------------------------------------|-------------------|-----------------|
| 71 | | | Alhajuela (Bajo Grande) | Albergue Temporal | Casa Comunal 9 De Mayo Agua Blanca | 25/02/2025 | 30/04/2025 |
| 72 | | | Francisco Pacheco | Albergue Temporal | Polideportivo Cevallos | 03/03/2025 | 01/09/2025 |
| 73 | | | Riochico (Rio Chico) | Albergue Temporal | Casa Comunal Chacras Afuera Rio Chico | 23/02/2025 | 06/06/2025 |
| 74 | | | | Albergue Temporal | Unidad Educativa Carlos Montufar Rosa Zarate | 28/02/2025 | 30/04/2025 |
| 75 | | Sucre | Charapoto | Albergue Temporal | Centro De Catequesis Emmanuel | 17/03/2025 | 25/04/2025 |
| 76 | | | | Refugio Temporal | Rt-Man-Sucre-Bebedero2 | 01/03/2025 | 30/04/2025 |
| 77 | | | Leonidas Plaza Gutierrez | Refugio Temporal | At-Man-Sucre-Las Delicias. | 01/03/2025 | 03/04/2025 |
| 78 | Pichincha | Cayambe | Ascázubi | Refugio Temporal | Casa Comunal El Manzano | 21/2/2025 | 6/07/2025 |
| 79 | | | Olmedo (Pesillo) | Refugio Temporal | Iglesia Catolica Olmedo (Curia) | 17/03/2025 | 28/03/2025 |
| 80 | | | | Refugio Temporal | Unidad Educativa José Joaquín De Olmedo | 08/03/2025 | 11/03/2025 |
| 81 | | | | Refugio Temporal | Wawasi De Olmedo | 08/03/2025 | 28/03/2025 |
| 82 | | Quito | El Condado | Albergue Temporal | Cacm "La Delicia" | 19/05/2025 | 16/06/2025 |
| 83 | Santa Elena | | Turubamba | Albergue Temporal | Cacm "Eloy Alfaro" | 09/04/2025 | 07/06/2025 |
| 84 | | Salinas | Anconcito | Refugio Temporal | Sede Barrial Twintza | 16/02/2025 | 07/03/2025 |
| 85 | | Santa Elena | Colonche | Albergue Temporal | Iglesia Santa Rita De Casia | 06/03/2025 | 27/03/2025 |
| 86 | | | | Albergue Temporal | Unidad Educativa Ignacio Alvarado | 03/04/2025 | 21/04/2025 |
| 87 | | | | Refugio Temporal | Sede De Los Jubilados | 21/04/2025 | 22/05/2025 |
| 88 | Sucumbios | Sucumbios | La Bonita | Refugio Temporal | Coliseo La Bonita | 04/07/2025 | 06/07/2025 |
| 89 | Zamora Chinchipe | Centinela Del Cóndor | Panguintza | Refugio Temporal | Coliseo De Deportes Zumbi | 01/07/2025 | 08/07/2025 |
| 90 | | | | Refugio Temporal | Unidad Educativa Latacunga | 01/07/2025 | 05/07/2025 |
| 91 | | El Pangui | El Pangui | Refugio Temporal | Casa Comunal De Shacay | 02/07/2025 | 07/07/2025 |
| 92 | | Paquisha | Nuevo Quito | Refugio Temporal | Casa Comunal De Congüime | 02/07/2025 | 05/07/2025 |
| 93 | | Yantzaza | Yantzaza (Yanzatza) | Albergue Temporal | Coliseo De Deportes Ciudad De Yantzaza | 01/07/2025 | 06/07/2025 |
| 94 | | | | Refugio Temporal | Los Hachos | 01/07/2025 | 04/07/2025 |
| 95 | | Zamora | Cumbaratza | Albergue Temporal | Cancha Cubierta Del Barrio Chamico | 12/05/2025 | 02/06/2025 |
| 96 | | | | Refugio Temporal | Casa De Retiro Juan Xxiii | 02/07/2025 | 12/07/2025 |

Fuente: Unidades de Monitoreo SNGR - Instituciones del SNDGIRD. 01/12/2025 - 11:30

5. Asistencia Humanitaria

Por eventos producidos por lluvias desde el 01 de enero de 2025 a la fecha, se ha entregado la siguiente asistencia humanitaria:

La **SNGR** ha entregado a la población afectada un total de **373.792** bienes de asistencia humanitaria:

| No. | Provincia | KCA (15 días - 4 personas) | KPRH (para 3 días) | RA (24 horas) | Kit de Aseo Personal | Kit de Limpieza) | Camas | Cobijas / Frazadas | Colchones | Kit de Dormir | Kit de Cocina | Kit de Vajilla | Cocinetas | Kit de Limpieza (alberque) | Mosquiteras, Redes de Cama | KMCC AT | Almohada | Juego de Sábanas | Balde de 10 lt | Bidón para Agua | Tanque de 55 Galones / 220 lt | Tanque de 250 lt | Tanque de 2500 lt | Purificador de Agua | Base Metálica para tanques de | Sachet de Cloro | Kit Purificadores de Agua | Otros | Total Bienes | Personas beneficiadas | Familias beneficiadas |
|-----|--------------------------------|----------------------------|--------------------|---------------|----------------------|------------------|-------|--------------------|-----------|---------------|---------------|----------------|-----------|----------------------------|----------------------------|---------|----------|------------------|----------------|-----------------|-------------------------------|------------------|-------------------|---------------------|-------------------------------|-----------------|---------------------------|-------|--------------|-----------------------|-----------------------|
| 1 | AZUAY | 62 | 129 | 0 | 56 | 54 | 0 | 0 | 0 | 73 | 0 | 0 | 0 | 0 | 0 | 0 | 0 | 0 | 0 | 0 | 0 | 0 | 0 | 0 | 0 | 0 | 0 | 0 | 374 | 895 | 327 |
| 2 | BOLÍVAR | 841 | 40 | 0 | 19 | 15 | 0 | 412 | 0 | 108 | 0 | 42 | 0 | 0 | 0 | 0 | 359 | 26 | 0 | 0 | 0 | 0 | 1 | 0 | 0 | 0 | 0 | 0 | 1863 | 3017 | 939 |
| 3 | CAÑAR | 2 | 47 | 0 | 33 | 34 | 0 | 0 | 0 | 27 | 0 | 0 | 0 | 0 | 0 | 0 | 0 | 0 | 0 | 0 | 0 | 0 | 0 | 0 | 0 | 0 | 0 | 0 | 143 | 405 | 89 |
| 4 | CARCHI | 8 | 2 | 0 | 19 | 19 | 0 | 6 | 3 | 2 | 0 | 11 | 2 | 0 | 0 | 0 | 6 | 0 | 0 | 0 | 0 | 0 | 0 | 6 | 0 | 0 | 0 | 0 | 84 | 54 | 13 |
| 5 | CHIMBORAZO | 104 | 22 | 0 | 97 | 93 | 10 | 100 | 0 | 108 | 0 | 29 | 0 | 0 | 0 | 0 | 0 | 0 | 22 | 0 | 0 | 4 | 2 | 0 | 2 | 0 | 0 | 112 | 705 | 1677 | 552 |
| 6 | COTOPAXI | 174 | 588 | 0 | 150 | 162 | 30 | 75 | 0 | 71 | 1 | 114 | 0 | 2 | 0 | 1 | 0 | 0 | 41 | 2 | 0 | 0 | 2 | 2 | 0 | 0 | 0 | 44 | 1459 | 2297 | 1099 |
| 7 | EL ORO | 1129 | 1001 | 0 | 459 | 288 | 308 | 22 | 139 | 433 | 0 | 203 | 4 | 94 | 12 | 1 | 282 | 86 | 0 | 0 | 0 | 0 | 4 | 0 | 0 | 130892 | 0 | 214 | 135571 | 20023 | 6699 |
| 8 | ESMERALDAS | 1229 | 1801 | 0 | 814 | 864 | 11 | 0 | 0 | 340 | 0 | 2007 | 0 | 0 | 0 | 0 | 0 | 0 | 0 | 0 | 0 | 4 | 128 | 0 | 30960 | 236 | 0 | 38394 | 13444 | 3787 | |
| 9 | GUAYAS | 2377 | 9433 | 72 | 2695 | 1945 | 505 | 0 | 0 | 667 | 1 | 31 | 13 | 10 | 0 | 15 | 30 | 0 | 0 | 0 | 44 | 0 | 14 | 0 | 0 | 0 | 155 | 18007 | 32754 | 9539 | |
| 10 | IMBABURA | 170 | 20 | 0 | 86 | 41 | 30 | 2 | 2 | 78 | 0 | 37 | 0 | 0 | 0 | 0 | 4 | 0 | 0 | 0 | 0 | 0 | 1 | 11 | 1 | 0 | 0 | 0 | 483 | 454 | 148 |
| 11 | LOJA | 1457 | 872 | 0 | 151 | 62 | 256 | 0 | 0 | 392 | 2 | 103 | 0 | 2 | 0 | 2 | 0 | 0 | 0 | 0 | 0 | 7 | 4 | 0 | 4 | 0 | 0 | 63 | 3377 | 4667 | 1475 |
| 12 | LOS RÍOS | 1096 | 2389 | 129 | 1765 | 160 | 8 | 0 | 0 | 146 | 0 | 0 | 0 | 789 | 0 | 2 | 0 | 0 | 0 | 0 | 0 | 0 | 16 | 0 | 0 | 47776 | 148 | 35 | 54459 | 14774 | 4738 |
| 13 | MANABÍ | 9085 | 17033 | 0 | 8021 | 11791 | 2337 | 6103 | 574 | 6862 | 0 | 3343 | 0 | 0 | 213 | 0 | 7392 | 134 | 537 | 0 | 0 | 0 | 0 | 8413 | 0 | 24156 | 9 | 2940 | 108943 | 246468 | 77423 |
| 14 | MORONA SANTIAGO | 11 | 8 | 0 | 27 | 10 | 0 | 0 | 0 | 12 | 0 | 0 | 0 | 1 | 0 | 0 | 0 | 0 | 0 | 0 | 0 | 0 | 0 | 0 | 0 | 0 | 0 | 0 | 69 | 209 | 62 |
| 15 | NAPO | 109 | 42 | 0 | 18 | 17 | 0 | 0 | 0 | 27 | 0 | 14 | 0 | 0 | 0 | 0 | 0 | 0 | 0 | 0 | 0 | 0 | 0 | 0 | 0 | 0 | 0 | 0 | 227 | 381 | 115 |
| 16 | ORELLANA | 12 | 56 | 0 | 18 | 2 | 0 | 0 | 0 | 23 | 0 | 12 | 0 | 4 | 0 | 0 | 0 | 0 | 0 | 0 | 0 | 0 | 0 | 0 | 0 | 0 | 0 | 0 | 127 | 210 | 55 |
| 17 | PASTAZA | 311 | 155 | 0 | 2 | 4 | 0 | 0 | 0 | 8 | 0 | 0 | 0 | 0 | 0 | 0 | 0 | 0 | 0 | 0 | 0 | 0 | 0 | 0 | 0 | 0 | 0 | 32 | 512 | 1864 | 577 |
| 18 | PICHINCHA | 643 | 445 | 0 | 62 | 53 | 50 | 0 | 50 | 86 | 0 | 0 | 0 | 9 | 0 | 0 | 0 | 0 | 0 | 1350 | 0 | 0 | 2 | 0 | 0 | 0 | 0 | 0 | 2750 | 10381 | 2861 |
| 19 | SANTA ELENA | 381 | 374 | 0 | 268 | 242 | 0 | 0 | 0 | 58 | 0 | 0 | 0 | 0 | 0 | 0 | 21 | 0 | 0 | 0 | 0 | 0 | 0 | 0 | 0 | 0 | 0 | 0 | 1344 | 4467 | 1131 |
| 20 | SANTO DOMINGO DE LOS TSÁCHILAS | 14 | 36 | 0 | 41 | 29 | 1 | 0 | 0 | 24 | 0 | 8 | 0 | 0 | 0 | 0 | 0 | 0 | 0 | 0 | 0 | 0 | 0 | 0 | 0 | 0 | 0 | 0 | 153 | 169 | 57 |
| 21 | SUCUMBÍOS | 1446 | 4 | 0 | 638 | 732 | 0 | 0 | 0 | 25 | 0 | 0 | 0 | 0 | 0 | 0 | 0 | 0 | 0 | 0 | 0 | 0 | 0 | 2 | 0 | 0 | 0 | 0 | 2847 | 5200 | 1442 |
| 22 | TUNGURAHUA | 303 | 0 | 0 | 2 | 0 | 0 | 2 | 0 | 2 | 0 | 90 | 0 | 0 | 0 | 0 | 0 | 0 | 0 | 0 | 0 | 0 | 6 | 0 | 0 | 0 | 0 | 7 | 412 | 2029 | 539 |
| 23 | ZAMORA CHINCHIPE | 112 | 899 | 0 | 72 | 11 | 0 | 17 | 17 | 237 | 0 | 11 | 0 | 0 | 17 | 0 | 34 | 17 | 0 | 0 | 0 | 0 | 0 | 0 | 0 | 0 | 0 | 45 | 1489 | 3232 | 1074 |
| | Total general | 21076 | 35396 | 201 | 15513 | 16628 | 3546 | 6739 | 785 | 9809 | 4 | 6055 | 19 | 911 | 242 | 21 | 8128 | 263 | 600 | 1352 | 44 | 11 | 56 | 8562 | 7 | 233784 | 393 | 3647 | 373792 | 369071 | 114741 |

Fuente: Unidades de Monitoreo SNGR - Instituciones del SNDGIRD. 01/12/2025 - 11:30

- Desde el 01 de enero, la Instituciones del Sistema Nacional Descentralizado de Gestión Integral de Riesgos y Desastres, han entregado un total de **7838.283** bienes de asistencia humanitaria:

| No. | Provincia | KCA (15 días - 4 personas) | KPRH (para 3 días) | RA (24 horas) | Refrigerio | Kit de Aseo Personal | Kit de Vestir | Pañal Bebé | Toallas de Baño | Botas de Cuero (par) | Kit de Limpieza) | Frazadas | Kit de Bebé | Camas | Cobijas / Frazadas | Colchones | Kit de Dormir | Kit de Cocina | Kit de Vajilla | Cocinetas | Kit de Limpieza (albergue) | Mosquiteras, Redes de Cama | KMCC AT | Almohada | Juego de Sábanas | de S - Mascarillas | Kit Medicamentos | Silla de Ruedas | Féretros | Agua en Recipiente no Retornable (gal) | Agua Distribuida en Tanqueros (gal) No Potable | Agua Distribuida en Tanqueros (gal) Potable | |
|-----|--------------------------------|----------------------------|--------------------|---------------|------------|----------------------|---------------|------------|-----------------|----------------------|------------------|----------|-------------|-------|--------------------|-----------|---------------|---------------|----------------|-----------|----------------------------|----------------------------|---------|----------|------------------|--------------------|------------------|-----------------|----------|----------------------------------------|------------------------------------------------|---------------------------------------------|---|
| 1 | AZUAY | 0 | 32 | 0 | 0 | 0 | 0 | 0 | 0 | 0 | 0 | 0 | 0 | 0 | 0 | 0 | 0 | 0 | 0 | 0 | 0 | 0 | 0 | 0 | 0 | 0 | 0 | 0 | 0 | 0 | 0 | 67800 | |
| 2 | BOLÍVAR | 0 | 0 | 437 | 0 | 13 | 108 | 0 | 0 | 0 | 0 | 0 | 0 | 0 | 0 | 0 | 50 | 0 | 0 | 0 | 0 | 0 | 0 | 0 | 0 | 0 | 0 | 0 | 0 | 0 | 0 | 0 | |
| 3 | CARCHI | 8 | 0 | 4 | 0 | 6 | 7 | 0 | 0 | 0 | 0 | 0 | 0 | 0 | 0 | 0 | 22 | 0 | 0 | 0 | 0 | 0 | 0 | 0 | 0 | 0 | 0 | 0 | 0 | 0 | 0 | 0 | |
| 4 | CHIMBORAZO | 25 | 0 | 0 | 0 | 3 | 44 | 0 | 0 | 0 | 6 | 0 | 0 | 0 | 8 | 0 | 4 | 0 | 8 | 0 | 0 | 0 | 0 | 0 | 0 | 1000 | 0 | 1 | 0 | 0 | 0 | 109836 | |
| 5 | COTOPAXI | 80 | 0 | 4 | 0 | 0 | 0 | 0 | 0 | 0 | 0 | 0 | 0 | 0 | 0 | 0 | 0 | 0 | 0 | 0 | 0 | 0 | 0 | 0 | 0 | 0 | 0 | 0 | 0 | 0 | 0 | 58000 | |
| 6 | EL ORO | 180 | 2 | 125 | 0 | 54 | 310 | 0 | 0 | 0 | 12 | 96 | 0 | 7 | 339 | 90 | 64 | 0 | 0 | 0 | 36 | 90 | 5 | 0 | 0 | 0 | 0 | 0 | 0 | 0 | 0 | 0 | |
| 7 | ESMERALDAS | 0 | 0 | 600 | 400 | 0 | 0 | 0 | 0 | 0 | 0 | 0 | 0 | 0 | 0 | 0 | 0 | 0 | 0 | 0 | 0 | 0 | 0 | 0 | 0 | 0 | 0 | 0 | 0 | 400 | 0 | 0 | |
| 8 | GUAYAS | 888 | 7582 | 475 | 0 | 1043 | 1 | 0 | 0 | 0 | 959 | 0 | 13 | 0 | 534 | 2705 | 1317 | 0 | 43 | 0 | 0 | 998 | 0 | 5 | 1567 | 0 | 0 | 0 | 2 | 0 | 0 | 0 | |
| 9 | IMBABURA | 10 | 0 | 0 | 0 | 2 | 102 | 0 | 0 | 0 | 1 | 0 | 0 | 0 | 0 | 0 | 6 | 2 | 0 | 0 | 0 | 0 | 0 | 0 | 0 | 0 | 0 | 3 | 0 | 0 | 0 | 50713 | |
| 10 | LOJA | 34 | 0 | 0 | 0 | 53 | 60 | 0 | 0 | 0 | 0 | 0 | 0 | 30 | 15 | 0 | 0 | 0 | 0 | 0 | 0 | 0 | 0 | 0 | 0 | 0 | 0 | 0 | 0 | 0 | 0 | 0 | |
| 11 | LOS RÍOS | 1663 | 3947 | 0 | 0 | 627 | 5 | 5 | 0 | 0 | 0 | 3 | 0 | 0 | 0 | 100 | 35 | 0 | 0 | 0 | 0 | 0 | 0 | 0 | 0 | 0 | 0 | 0 | 0 | 120 | 0 | 0 | |
| 12 | MANABÍ | 19 | 1336 | 0 | 0 | 106 | 0 | 0 | 0 | 0 | 12 | 0 | 0 | 0 | 69 | 312 | 44 | 0 | 0 | 0 | 0 | 348 | 0 | 200 | 0 | 0 | 0 | 0 | 0 | 0 | 0 | 0 | |
| 13 | MORONA SANTIAGO | 0 | 69 | 0 | 0 | 0 | 0 | 0 | 0 | 0 | 0 | 0 | 0 | 0 | 65 | 2 | 3 | 0 | 1 | 7 | 0 | 0 | 0 | 12 | 36 | 0 | 0 | 0 | 0 | 0 | 0 | 0 | |
| 14 | NAPO | 61 | 0 | 0 | 0 | 89 | 220 | 0 | 0 | 0 | 35 | 0 | 10 | 0 | 40 | 14 | 70 | 18 | 10 | 0 | 0 | 0 | 0 | 0 | 0 | 0 | 0 | 0 | 0 | 0 | 83000 | 7200 | |
| 15 | ORELLANA | 0 | 0 | 0 | 0 | 0 | 0 | 0 | 0 | 0 | 0 | 0 | 0 | 0 | 0 | 0 | 0 | 0 | 0 | 0 | 0 | 0 | 0 | 0 | 0 | 0 | 0 | 0 | 0 | 0 | 0 | 0 | |
| 16 | PASTAZA | 32 | 97 | 0 | 0 | 5 | 0 | 0 | 0 | 0 | 0 | 0 | 0 | 0 | 0 | 0 | 2 | 3 | 2 | 0 | 0 | 0 | 0 | 0 | 0 | 0 | 0 | 0 | 0 | 0 | 0 | 0 | |
| 17 | PICHINCHA | 194 | 82 | 0 | 135 | 157 | 51 | 0 | 33 | 9 | 0 | 26 | 1 | 30 | 63 | 20 | 16 | 0 | 6 | 0 | 0 | 0 | 0 | 0 | 0 | 0 | 50 | 0 | 0 | 0 | 3628500 | 1925200 | |
| 18 | SANTA ELENA | 0 | 0 | 362 | 0 | 0 | 0 | 0 | 0 | 0 | 0 | 0 | 0 | 0 | 0 | 0 | 0 | 0 | 0 | 0 | 0 | 0 | 0 | 0 | 0 | 0 | 0 | 0 | 0 | 0 | 0 | 0 | |
| 19 | SANTO DOMINGO DE LOS TSÁCHILAS | 1 | 3 | 1 | 0 | 2 | 0 | 0 | 0 | 0 | 0 | 0 | 0 | 5 | 8 | 10 | 0 | 0 | 0 | 0 | 0 | 52 | 0 | 3 | 8 | 0 | 0 | 0 | 0 | 0 | 0 | 0 | 0 |
| 20 | SUCUMBÍOS | 0 | 0 | 0 | 0 | 0 | 0 | 0 | 0 | 0 | 0 | 0 | 0 | 0 | 0 | 0 | 0 | 0 | 0 | 0 | 0 | 65 | 0 | 0 | 0 | 0 | 0 | 0 | 0 | 0 | 0 | 3170 | |
| 21 | TUNGURAHUA | 3 | 2 | 2 | 0 | 4 | 2 | 0 | 0 | 0 | 4 | 0 | 0 | 2 | 0 | 2 | 2 | 0 | 0 | 0 | 0 | 0 | 0 | 0 | 0 | 0 | 0 | 0 | 0 | 0 | 0 | 0 | 0 |
| 22 | GALÁPAGOS | 0 | 0 | 4 | 0 | 0 | 0 | 0 | 0 | 0 | 0 | 0 | 0 | 0 | 0 | 0 | 0 | 0 | 0 | 0 | 0 | 0 | 0 | 0 | 0 | 0 | 0 | 0 | 0 | 0 | 0 | 0 | |
| | Total general | 3198 | 13152 | 2014 | 535 | 2164 | 910 | 5 | 33 | 9 | 1029 | 125 | 24 | 74 | 1141 | 3255 | 1585 | 73 | 70 | 7 | 36 | 1553 | 5 | 220 | 1611 | 1000 | 50 | 4 | 2 | 520 | 3711500 | 2221919 | |

Asistencia Humanitaria entregada por el SNDGIRD (continuación)

| No. | Provincia | Litro de Cloro | Balde de 10 lt | Bidón para Agua | Tanque de 250 lt | Tanque de 2000 lt | Tanque de 2200 lt | Tanque de 2500 lt | Kit Purificadores de Agua | Láminas de Zinc | Techo de Eternit | Paneles Prefabricados | Clavos - Techo - Unidades | Lonas o Plástico de Techo | Cemento | Kit de Alojamiento o herramientas familiar | Bono de Emergencia | Bono de Contingencia por Evento Natural o Antropico | Bono de Programa de Transferencia Monetaria | Bono de Arrendamiento por Emergencia | Sacos de Ensilaje | Semillas | Forraje (45 Kg) | Kit Escolar | Otros | Suma de Total Bienes | Personas beneficiadas | Familias beneficiadas |
|-----|--------------------------------|----------------|----------------|-----------------|------------------|-------------------|-------------------|-------------------|---------------------------|-----------------|------------------|-----------------------|---------------------------|---------------------------|---------|--------------------------------------------|--------------------|-----------------------------------------------------|---------------------------------------------|--------------------------------------|-------------------|----------|-----------------|-------------|-------|----------------------|-----------------------|-----------------------|
| 1 | AZUAY | 0 | 0 | 0 | 0 | 0 | 0 | 0 | 0 | 0 | 0 | 0 | 0 | 0 | 0 | 0 | 0 | 14 | 0 | 0 | 0 | 0 | 0 | 0 | 157 | 68003 | 48329 | 1295 |
| 2 | BOLÍVAR | 0 | 0 | 0 | 0 | 0 | 0 | 0 | 0 | 1600 | 0 | 0 | 0 | 0 | 0 | 0 | 0 | 231 | 0 | 0 | 0 | 0 | 0 | 0 | 292 | 2731 | 4278 | 1237 |
| 3 | CARCHI | 0 | 0 | 0 | 0 | 0 | 0 | 0 | 0 | 0 | 0 | 0 | 0 | 0 | 0 | 0 | 0 | 3 | 0 | 0 | 0 | 0 | 0 | 0 | 0 | 50 | 99 | 20 |
| 4 | CHIMBORAZO | 0 | 1 | 0 | 0 | 0 | 0 | 0 | 0 | 0 | 0 | 0 | 0 | 0 | 0 | 0 | 0 | 0 | 0 | 0 | 74 | 10 | 20 | 0 | 11 | 111051 | 31791 | 7983 |
| 5 | COTOPAXI | 0 | 0 | 0 | 0 | 0 | 0 | 0 | 0 | 0 | 0 | 0 | 0 | 0 | 0 | 0 | 0 | 14 | 0 | 0 | 0 | 0 | 0 | 0 | 43 | 58141 | 625 | 157 |
| 6 | EL ORO | 25 | 0 | 250 | 0 | 0 | 0 | 2 | 0 | 0 | 0 | 0 | 0 | 0 | 0 | 173 | 0 | 62 | 50 | 6 | 0 | 0 | 0 | 0 | 5147 | 7125 | 8175 | 2528 |
| 7 | ESMERALDAS | 0 | 0 | 0 | 0 | 0 | 0 | 0 | 0 | 0 | 0 | 0 | 0 | 0 | 0 | 0 | 0 | 132 | 0 | 0 | 0 | 0 | 0 | 0 | 0 | 1532 | 1972 | 520 |
| 8 | GUAYAS | 0 | 0 | 0 | 120 | 0 | 0 | 0 | 0 | 274 | 0 | 1 | 0 | 0 | 0 | 90 | 226 | 487 | 0 | 0 | 0 | 0 | 0 | 0 | 902 | 20232 | 46287 | 14531 |
| 9 | IMBABURA | 0 | 0 | 0 | 0 | 0 | 0 | 0 | 0 | 0 | 0 | 0 | 0 | 0 | 0 | 0 | 0 | 43 | 0 | 0 | 0 | 0 | 0 | 4 | 308 | 51194 | 8709 | 772 |
| 10 | LOJA | 0 | 0 | 0 | 0 | 0 | 0 | 0 | 0 | 0 | 0 | 0 | 0 | 0 | 0 | 0 | 0 | 0 | 0 | 0 | 0 | 0 | 0 | 0 | 15 | 207 | 12 | 13 |
| 11 | LOS RÍOS | 512 | 0 | 0 | 0 | 0 | 0 | 0 | 95 | 49 | 0 | 0 | 0 | 0 | 11 | 87 | 0 | 8460 | 2244 | 0 | 0 | 0 | 0 | 0 | 1074 | 19037 | 39304 | 15406 |
| 12 | MANABÍ | 0 | 0 | 0 | 0 | 0 | 0 | 0 | 0 | 0 | 0 | 0 | 0 | 0 | 0 | 0 | 0 | 8602 | 0 | 0 | 0 | 0 | 0 | 0 | 22 | 11070 | 39385 | 10757 |
| 13 | MORONA SANTIAGO | 0 | 0 | 0 | 0 | 0 | 0 | 0 | 0 | 232 | 0 | 0 | 8 | 0 | 0 | 0 | 0 | 0 | 0 | 0 | 0 | 0 | 0 | 0 | 591 | 1026 | 817 | 218 |
| 14 | NAPO | 0 | 0 | 0 | 0 | 2400 | 0 | 0 | 0 | 0 | 0 | 0 | 0 | 0 | 0 | 18 | 0 | 60 | 0 | 0 | 0 | 0 | 0 | 0 | 147 | 93392 | 5687 | 1445 |
| 15 | ORELLANA | 0 | 0 | 0 | 0 | 0 | 0 | 0 | 0 | 50 | 0 | 0 | 0 | 0 | 0 | 0 | 0 | 0 | 0 | 0 | 0 | 0 | 0 | 0 | 8 | 58 | 33 | 10 |
| 16 | PASTAZA | 0 | 0 | 0 | 0 | 0 | 0 | 0 | 0 | 0 | 0 | 0 | 0 | 0 | 0 | 0 | 0 | 0 | 0 | 0 | 0 | 0 | 0 | 0 | 0 | 141 | 568 | 145 |
| 17 | PICHINCHA | 0 | 0 | 1112 | 0 | 0 | 1826000 | 11 | 0 | 0 | 10 | 0 | 0 | 1 | 0 | 0 | 99 | 435 | 0 | 2 | 0 | 0 | 0 | 0 | 7202 | 7389445 | 642538 | 134746 |
| 18 | SANTA ELENA | 0 | 0 | 0 | 0 | 0 | 0 | 0 | 0 | 0 | 0 | 0 | 0 | 0 | 0 | 0 | 0 | 0 | 0 | 0 | 0 | 0 | 0 | 0 | 1 | 363 | 1457 | 364 |
| 19 | SANTO DOMINGO DE LOS TSÁCHILAS | 0 | 4 | 42 | 0 | 0 | 0 | 0 | 0 | 0 | 0 | 0 | 0 | 0 | 0 | 0 | 0 | 0 | 0 | 0 | 0 | 0 | 0 | 0 | 79 | 218 | 91 | 23 |
| 20 | SUCUMBÍOS | 0 | 0 | 0 | 0 | 0 | 0 | 0 | 0 | 0 | 0 | 0 | 0 | 0 | 0 | 0 | 0 | 0 | 0 | 0 | 0 | 0 | 0 | 0 | 0 | 3235 | 50 | 46 |
| 21 | TUNGURAHUA | 0 | 0 | 0 | 0 | 0 | 0 | 0 | 0 | 0 | 5 | 0 | 0 | 0 | 0 | 0 | 0 | 0 | 0 | 0 | 0 | 0 | 0 | 0 | 0 | 28 | 42 | 23 |
| 22 | GALÁPAGOS | 0 | 0 | 0 | 0 | 0 | 0 | 0 | 0 | 0 | 0 | 0 | 0 | 0 | 0 | 0 | 0 | 0 | 0 | 0 | 0 | 0 | 0 | 0 | 0 | 4 | 18 | 4 |
| | Total general | 537 | 5 | 1404 | 120 | 2400 | 1826000 | 13 | 95 | ## | 15 | 1 | 8 | 1 | 11 | 368 | 325 | 18543 | 2294 | 8 | 74 | 10 | 20 | 4 | 15999 | 7838283 | 880267 | 192243 |

Fuente: Unidades de Monitoreo SNGR - Instituciones del SNDGIRD. 01/12/2025 - 11:30

6. Declaratorias emitidas y COE activados

Declaratorias de niveles de alertas en todo el país:

| Provincia | Cantón | Parroquia | Fecha de declaratoria | Nivel de Alerta | Descripción |
|-----------------------------------------------------------------------------------------------------------------------------------|----------------------|-----------------|-----------------------|-----------------|-------------------------------------------------------------------------------------------------------------------------------------------------------------------------------------------------------------------------------------------------------------------------------------|
| Chimborazo | - | - | 11/04/2025 | ROJA | DECLARAR en estado de emergencia a la provincia de Chimborazo, con alerta roja por el plazo de 60 días |
| Chimborazo | Colta | - | 09/04/2025 | ROJA | Cantón Colta, provincia de Chimborazo, por el plazo de sesenta días, debido a los fuertes efectos adversos ocasionados por la temporada invernal |
| Pichincha | Quito | Pacto | 14/03/2025 | NARANJA | Por movimientos en masa en el área comprendida en la tabla 1 y 2 correspondientes a los sectores de El Paraíso y Pactoloma, de la parroquia rural de Pacto. |
| Guayas | Isidro Ayora | Isidro Ayora | 28/02/2025 | AMARILLA | Comunidades afectadas ante la amenaza de aislamiento por desbordamiento de ríos. |
| | Lomas de Sargentillo | - | 27/02/2025 | AMARILLA | Declarar el cantón en alerta amarilla |
| | Pedro Carbo | - | 25/02/2025 | ROJA | Declarar el cambio de estado de alerta AMARILLA a ROJA en el cantón |
| | Simón Bolívar | - | 19/02/2025 | AMARILLA | Declarar el de estado de alerta color AMARILLA, al cantón Simón Bolívar. |
| El Oro, Esmeraldas, Guayas, Manabí, Los Ríos y Santa Elena. | - | - | 24/02/2025 | ROJA | Mediante RESOLUCIÓN Nro. SNGR- 046-2025, emitida por la Secretaría Nacional de Gestión de Riesgos se resolvió acoger el Informe Técnico No. SGR-SGIAR-2025-001, A fin de precautelar mayores afectaciones causadas a raíz del aumento de precipitaciones y deslizamientos de tierra |
| Azuay, Bolívar, Chimborazo, Cotopaxi, Loja, Santo Domingo de los Tsáchilas | - | - | 24/02/2025 | NARANJA | |
| Zamora Chinchipe, Pichincha, Napo, Carchi, Imbabura, Morona Santiago, Orellana, Pastaza, Cañar, Tungurahua, Sucumbios y Galápagos | - | - | 24/02/2025 | AMARILLA | |
| Manabí | 24 de Mayo | - | 05/03/2025 | NARANJA | Al Cantón con el objetivo de reforzar las medidas preventivas y operativas necesarias. |
| | Sucre | - | 23/02/2025 | ROJA | A fin de precautelar mayores afectaciones por aumento de precipitaciones y deslizamientos de tierra en la parroquia Leónidas Palza y Charapotó. |
| | Portoviejo | Varios sectores | 18/02/2025 | NARANJA | En la ciudadela Fátima de la ciudad de Portoviejo en un área de 21.9 hectáreas. |

Declaratorias de emergencias regionales:

| No. | Provincia | Fecha de declaratoria | Fecha de Cierre | Estado | Observación |
|-----|-------------------------------------------------------------------------------------------------------------------|-----------------------|-----------------|------------|----------------------------------------------------------------------------------------------------------------------------------------------------------------------------------------------------------------------------------------------------------------------------------------------------------------------------------------------------------------------------------------------------------------------------------------------------------------------------------------------|
| 1 | Zamora Chinchipe y Napo | 04/07/2025 | 18/08/2025 | No Vigente | Emergencia la regional por época lluviosa, por el plazo de cuarenta y cinco (45) días a partir de la emisión de la presente resolución, debido a la magnitud de los eventos, su alta recurrencia, los impactos generados a las personas, viviendas e infraestructura de la red vial, el OCP y SOTE. Esta declaración permitirá la movilización de fondos y personal adicional en las provincias de Zamora Chinchipe y Napo. |
| 2 | Guayas, Los Ríos, Manabí, El Oro, Esmeraldas, Santa Elena, Loja y Azuay | 01/03/2025 | 23/04/2025 | No Vigente | El MTOP se declara en emergencia de la Red Vial Estatal, debido a la magnitud de los eventos, los impactos generados a las personas, viviendas, servicios básicos |
| 3 | Guayas, Los Ríos, Manabí, El Oro, Esmeraldas, Santa Elena, Loja Y Azuay | 24/02/2025 | 23/04/2025 | No Vigente | La SNGR resuelve mediante RESOLUCIÓN No. SNGR-050-2025, declarar en emergencia por el plazo de SESENTA (60) DÍAS, la situación de emergencia regional por época lluviosa, debido a la magnitud de los eventos, su alta recurrencia, los impactos generados a las personas, viviendas, servicios básicos esenciales e infraestructura y el impacto de los eventos registrados a la fecha a nivel nacional. Esta declaratoria permitirá movilizar fondos y personal adicional, en las regiones |
| 4 | Guayas, Los Ríos, Manabí, El Oro, Esmeraldas, Santa Elena, Loja, Azuay, Pichincha, Bolívar, Chimborazo y Cotopaxi | 24/04/2025 | 23/06/2025 | No Vigente | La SNGR resuelve mediante RESOLUCIÓN No. SNGR-160-2025, renovar la declaratoria de emergencia regional por SESENTA (60) DÍAS más, y ampliar dicha declaratoria a las provincias: Pichincha, Bolívar, Chimborazo y Cotopaxi. |

Declaratorias de emergencias provinciales:

Desde el 01/01/2025 hasta la presente fecha se ha declarado en emergencia las siguientes provincias:

| No. | Provincia | Fecha de declaratoria | Fecha de Cierre | Estado | Observación |
|-----|------------------|-----------------------|-----------------|------------|--------------------------------------------------------------------------------------------------------------------------------------------------------------------------------------------------------------------------------------------------|
| 1 | Orellana | 31/10/2025 | 29/12/2025 | Vigente | DECLARAR por 90 días en emergencia provincial al eje vial P228-228, comprendido en el proyecto "Intervención emergente para la estabilización de la vía asfaltada de la parroquia Guayusa, cantón Francisco de Orellana, provincia de Orellana". |
| 2 | Bolívar | 01/05/2025 | 01/07/2025 | No Vigente | DECLARAR en emergencia a la Provincia Bolívar, debido a la época invernal |
| 3 | Carchi | 04/09/2025 | 30/11/2025 | No Vigente | Declarar en emergencia por época lluviosa |
| 4 | Chimborazo | 07/07/2025 | 29/08/2025 | No Vigente | Prefectura de Carchi declaró en emergencia vial para tres Cantones, de San Pedro de Huaca, Montufar y Bolívar. |
| 5 | Los Ríos | 11/04/2025 | 09/06/2025 | No Vigente | DECLARAR en estado de emergencia a la provincia de Chimborazo |
| 6 | Napo | 13/03/2025 | 10/06/2025 | No Vigente | Declarar en emergencia por época lluviosa |
| 7 | Tungurahua | 31/07/2025 | 29/09/2025 | No Vigente | Declarar en emergencia por época lluviosa |
| 8 | Zamora Chinchipe | 04/07/2025 | 02/09/2025 | No Vigente | Declarar la emergencia de la Red Vial Estatal en la provincia de Napo, tendrá una vigencia de 60 días. |
| | | 20/09/2025 | 18/12/2025 | Vigente | Declarar en emergencia por época lluviosa |
| | | 22/07/2025 | 19/09/2025 | No Vigente | Declarar en emergencia por época lluviosa |
| | | 04/07/2025 | 16/08/2025 | No Vigente | Declarar en emergencia por época lluviosa |
| | | 02/07/2025 | | No Vigente | Declarar en emergencia por época lluviosa |

Declaratorias de emergencias cantonales:

Desde el 01/01/2025 hasta la presente fecha se ha declarado en emergencia los siguientes cantones:

| No. | Provincia | Cantón | Fecha de la declaratoria | Fecha de cierre | Estado | Descripción |
|-----|-----------|--------------|--------------------------|-----------------|------------|-----------------------------------------------------------------------------------------------------------------------------------|
| 1 | Azuay | Santa Isabel | 10/4/2025 | 10/5/2025 | No vigente | El 10/04/2025 se resolvió declarar el estado de emergencia en el cantón por el plazo de 30 días. |
| 2 | | Girón | 7/3/2025 | 6/5/2025 | No vigente | Declarar al cantón Girón en emergencia cantonal. |
| 3 | | Guachapala | 11/3/2025 | 09/08/2025 | No vigente | Renovar por sesenta (60) días la declaratoria de situación de emergencia en el cantón Guachapala, por motivo de la época lluviosa |
| 4 | | Pucara | 10/3/2025 | 10/5/2025 | No vigente | Declarar en emergencia a la red vial cantonal por 60 días, por fuerte época lluviosa. |
| 5 | Cotopaxi | Pujilí | 24/4/2025 | 24/06/2025 | No vigente | Declarar en emergencia al cantón Pujilí |

| No. | Provincia | Cantón | Fecha de la declaratoria | Fecha de cierre | Estado | Descripción |
|-----|------------------|----------------------|--------------------------|-----------------|------------|-------------------------------------------------------------------------------------------------------------------------------------------------------------------------------------------------------------------------------------------------------------------------------------------------------------------------------------------------|
| 6 | | Sigchos | 14/3/2025 | 25/4/2025 | No vigente | Con el propósito de viabilizar la canalización de recursos y la ejecución de medidas inmediatas para la atención de la emergencia. |
| 7 | | Chunchi | 05/05/2025 | 05/07/2025 | No vigente | Declarar en situación de emergencia al cantón Chunchi por la fuerte etapa invernal, con la finalidad de prevenir, mitigar y resolver los eventos naturales que ponen en peligro a la población, a la obra pública y demás bienes de uso público por 60 días. |
| 8 | Chimborazo | Colta | 9/4/2025 | 9/6/2025 | No vigente | Declarar en estado de emergencia y alerta roja al cantón Colta, provincia de Chimborazo, por el plazo de sesenta días, debido a los fuertes efectos adversos ocasionados por la temporada invernal |
| 9 | | Guamote | 31/3/2025 | 5/6/2025 | No vigente | -- |
| 10 | | Pallatanga | 19/2/2025 | 4/5/2025 | No vigente | Por lluvias intensas en el cantón Pallatanga. |
| 11 | Bolivar | Chimbo | 9/1/2025 | 9/3/2025 | No vigente | Declarar al cantón Chimbo por el lapso de 60 días, por afectación vial y estructural. |
| 12 | | San Miguel | 19/2/2025 | 19/4/2025 | No vigente | MTT3 sugiere la declaratoria de emergencia al sector. |
| 13 | | Arenillas | 15/3/2025 | 15/3/2025 | No vigente | Emergencia por la época lluviosa |
| 14 | | Atahualpa | 8/4/2025 | 8/6/2025 | No vigente | Declarar en estado de emergencia INSTITUCIONAL al Gobierno Autónomo Descentralizado Municipal de Atahualpa (GADCA) por un periodo de (60) días, a efectos de que se canalicen las contrataciones que tengan relación directa y objetiva con la situación de emergencia, contribuyendo así a superar la emergencia cantonal e institucional. |
| 15 | | Marcabell | 3/4/2025 | 2/6/2025 | No vigente | Declarar al cantón Marcabell en emergencia por la temporada invernal. |
| 16 | | Balsas | 1/4/2025 | 1/6/2025 | No vigente | Declarar al cantón Balsas en emergencia por la temporada invernal. |
| 17 | El Oro | Las Lajas | 3/3/2025 | 18/4/2025 | No vigente | Declarar en estado de emergencia al Gobierno Autónomo Descentralizado Municipal de Las Lajas (GADMLL) por un periodo de cuarenta y cinco (45) días, a efectos de que se canalicen las contrataciones que tengan relación directa y objetiva con la situación de emergencia, contribuyendo así a superar la emergencia cantonal e institucional. |
| 18 | | Pasaje | 8/3/2025 | 08/06/2025 | No vigente | Declarar al cantón Pasaje en emergencia por la temporada invernal. |
| 19 | | Piñas | 25/2/2025 | 25/4/2025 | No vigente | Declarar al cantón Piñas en emergencia por la temporada invernal. |
| 20 | | Portovelo | 24/2/2025 | 24/4/2025 | No vigente | Declarar la emergencia por época invernal. |
| 21 | | Santa Rosa | 28/2/2025 | 3/5/2025 | No vigente | Declarar al cantón Santa Rosa en emergencia por la temporada invernal. |
| 22 | | Zaruma | 3/3/2025 | 3/5/2025 | No vigente | Declarar al cantón Zaruma en emergencia por la temporada invernal. |
| 23 | Guayas | Palestina | 11/4/2025 | 11/6/2025 | No vigente | El Cantón se declaró en emergencia debido a la etapa inverna |
| 24 | | Milagro | 4/4/2025 | 4/6/2025 | No vigente | Declarar al cantón Milagro en emergencia por la temporada invernal. |
| 25 | | Santa Lucía | 11/4/2025 | 11/6/2025 | No vigente | Declarar al cantón Santa Lucía en emergencia por la temporada invernal. |
| 26 | Esmeraldas | Muisne | 10/4/2025 | 9/6/2025 | No vigente | El COE Cantonal Muisne resolvió declarar en emergencia al cantón. |
| 27 | Imbabura | Cotacachi | 24/2/2025 | 24/5/2025 | No vigente | Declarar al cantón Cotacachi en emergencia por la temporada invernal. |
| 28 | | Macará | 6/3/2025 | 5/5/2025 | No vigente | Declarar al cantón Macará en emergencia por la temporada invernal. |
| 29 | | Zapotillo | 2/4/2025 | 1/6/2025 | No vigente | Declarar al cantón Zapotillo en emergencia por la temporada invernal. |
| 30 | | Calvas | 27/2/2025 | 28/4/2025 | No vigente | Declarar al cantón Calvas en emergencia por la temporada invernal. |
| 31 | | Catamayo | 6/3/2025 | 5/5/2025 | No vigente | Declarar emergencia por época de lluvias. |
| 32 | | Celica | 1/3/2025 | 30/4/2025 | No vigente | Declarar al cantón Celica en emergencia por la temporada invernal. |
| 33 | | Chaguarpamba | 5/3/2025 | 4/5/2025 | No vigente | Declarar en estado de emergencia al cantón por las afectaciones en diferentes sectores del cantón. |
| 34 | Loja | Gonzanamá | 28/2/2025 | 29/4/2025 | No vigente | Declarar en emergencia por afectación a las viviendas y sistemas de agua potable y ejes viales. |
| 35 | | Loja | 23/2/2025 | 24/4/2025 | No vigente | Declarar al cantón Loja en emergencia por la fuerte temporada invernal en el territorio local. |
| 36 | | Olmedo | 17/2/2025 | 18/4/2025 | No Vigente | Declarar en emergencia por las lluvias suscitadas en el cantón producto del deslizamiento. |
| 37 | | Paltas | 5/3/2025 | 4/5/2025 | No vigente | Solicitar al MTOP el apoyo en la intervención de las vías estatales. |
| 38 | | Saraguro | 20/2/2025 | 21/4/2025 | No Vigente | Declarar al cantón Saraguro en emergencia por la fuerte temporada invernal en el territorio local. |
| 39 | | Sozoranga | 28/2/2025 | 1/6/2025 | No vigente | Declarar al cantón Sozoranga en emergencia por la fuerte temporada invernal en el territorio local. |
| 40 | | Puyango | 1/3/2025 | 30/4/2025 | No vigente | Declarar al cantón Puyango en emergencia por la fuerte temporada invernal en el territorio local. |
| 41 | Los Rios | Babahoyo | 14/4/2025 | 13/06/2025 | No vigente | El COE Cantonal por medio de la Alcalde de Babahoyo, de manera presencial el 14/04/2025 resuelve Declarar en Emergencia al Cantón, por las afectaciones suscitadas por época lluviosa |
| 42 | | Baba | 28/2/2025 | 28/3/2025 | No Vigente | Declarar al cantón Baba en emergencia por la temporada invernal. |
| 43 | | Mocache | 6/3/2025 | 4/5/2025 | No vigente | Declarar en emergencia al Cantón, por las afectaciones suscitadas por época lluviosa. |
| 44 | | Pueblo viejo | 27/2/2025 | 27/4/2025 | No Vigente | Declarar al cantón en emergencia, por las afectaciones suscitadas por época lluviosa. |
| 45 | | Urdaneta | 6/3/2025 | 31/3/2025 | No Vigente | Declarar al cantón en emergencia cantonal por la fuerte temporada invernal en el territorio local. |
| 46 | | Valencia | 13/3/2025 | 11/5/2025 | No vigente | Declarar en Emergencia al cantón por las afectaciones suscitadas por época lluviosa. |
| 47 | | Ventanas | 7/3/2025 | 5/5/2025 | No Vigente | Declarar en Emergencia al cantón por las afectaciones suscitadas por época lluviosa. |
| 48 | | Vinces | 21/4/2025 | 19/06/2025 | No Vigente | Declarar en Emergencia al cantón por las afectaciones suscitadas por época lluviosa. |
| 49 | Tungurahua | Patate | 13/07/2025 | 10/09/2025 | No Vigente | Declarar en Emergencia al cantón por las afectaciones suscitadas por época lluviosa. |
| 50 | | Santa Ana | 2/4/2025 | 2/6/2025 | No vigente | Declarar en Emergencia al cantón por las afectaciones suscitadas por época lluviosa |
| 51 | | Bolivar | 27/2/2025 | 27/4/2025 | No Vigente | Declarar emergencia por la época de lluvias |
| 52 | Manabi | Portoviejo | 2/3/2025 | 2/5/2025 | No vigente | Declarar al cantón en emergencia cantonal por la fuerte temporada invernal en el territorio local. |
| 53 | | Tosagua | 27/2/2025 | 27/4/2025 | No Vigente | Declarar al cantón en emergencia cantonal por la fuerte temporada invernal en el territorio local. |
| 54 | | Cayambe | 12/3/2025 | 12/6/2025 | No vigente | Declarar en emergencia el cantón. |
| 55 | Pichincha | Quito | 10/07/2025 | - | No vigente | DMQ declaró estado de emergencia el 10/07/2025 en las parroquias de Argelia, Quitumbe, Turubamba, Guamaní, La Ecuatoriana y Chillogallo, con base a la ley orgánica de gestión de riesgos, lo que agiliza los sistemas de respuesta. |
| 56 | | Rumiñahui | 8/4/2025 | 8/6/2025 | No Vigente | Declarar de emergencia por deslizamiento de tierra sobre la captación del Sistema de Agua Potable Molinuco, lo que compromete el suministro de agua potable en un 60% del cantón Rumiñahui. |
| 57 | | Centínela del Cóndor | 9/2/2025 | 15/3/2025 | No vigente | El cantón Centínela del Cóndor se declaró en emergencia. |
| 58 | Zamora Chinchipe | El Pangui | 02/07/2025 | | No vigente | Declarar al cantón en emergencia cantonal por la fuerte temporada invernal en el territorio local. |
| 59 | | Nangaritza | 7/2/2025 | 8/3/2025 | No vigente | Declarar en emergencia grave al sector Las Brisas, parroquia Gunyzimí, cantón Nangaritza. |

Declaratorias de emergencias parroquiales:

| No. | Provincia | Cantón | Parroquia | Fecha de la declaratoria | Fecha de Cierre | Estado | Observación |
|-----|-----------|-----------|-----------------------------|--------------------------|-----------------|------------|----------------------------------------------------------------------------------------------------------------------------------------------------------------------------------------------------------------|
| 1 | Cañar | Cañar | General Morales | 14/4/2025 | 14/06/2025 | No Vigente | Declaratoria de emergencia parroquial por lluvias. |
| 2 | Imbabura | Pimampiro | Chugá | 4/07/2025 | 9/09/2025 | No Vigente | Declarar en estado de emergencia a la parroquia de Chugá debido a los daños ocasionados por las fuertes lluvias. |
| 3 | | | San Francisco de Sigispamba | 13/7/2025 | 13/09/2025 | No Vigente | Declarar la situación de emergencia en la parroquia San Francisco de Sigispamba, por la grave afectación debido al fuerte temporal de lluvias incasantes que han provocado múltiples deslizamientos de tierra. |
| 4 | | | Mariscal Sucre | 22/3/2025 | 22/5/2025 | No Vigente | Declaratoria de emergencia parroquial por lluvias. |
| 5 | Pichincha | Quito | Itchimbia | 22/3/2025 | 22/5/2025 | No Vigente | Declaratoria de emergencia parroquial por lluvias. |
| 6 | El Oro | Pasaje | Cumbayá | 22/3/2025 | 22/5/2025 | No Vigente | Declaratoria de emergencia parroquial por lluvias. |
| 7 | | | Uzhurrumi | 6/2/2025 | 6/4/2025 | No Vigente | Declaratoria de emergencia parroquial por lluvias. |
| 8 | | | Yangana | 14/3/2025 | 13/5/2025 | No Vigente | Se declaró en emergencia la parroquia Yangana por 30 días por lluvias |
| 9 | Loja | Zapotillo | Cazaderos | 4/3/2025 | 3/5/2025 | No vigente | Se declaró en emergencia la parroquia Cazaderos del cantón Zapotillo. |
| 10 | | Quilanga | San Antonio de las Aradas | 6/1/2025 | 6/3/2025 | No Vigente | Se declaró en emergencia la parroquia de San Antonio de las Aradas por un aluvión |
| 11 | | Paltas | Guachanamá | 5/3/2025 | 4/5/2025 | No vigente | Declarar a la Parroquia Guachanamá en emergencia por la fuerte temporada invernal. |
| 12 | | | Lauro Guerrero | 5/3/2025 | 4/5/2025 | No vigente | Declarar a la Parroquia Lauro Guerrero en emergencia por la fuerte temporada invernal. |
| 13 | | | Orianga | 5/3/2025 | 4/5/2025 | No vigente | Declarar a la Parroquia Orianga en emergencia por la fuerte temporada invernal. |
| 14 | | Pindal | Chaquinal | 3/3/2025 | 2/5/2025 | No vigente | Declarar a la Parroquia Chaquinal en emergencia por la fuerte temporada invernal. |
| 15 | | Puyango | El Limo | 3/3/2025 | 2/5/2025 | No vigente | Declarar a la Parroquia El Limo en emergencia por la fuerte temporada invernal. |
| 16 | | | Ciano | 5/3/2025 | 4/5/2025 | No vigente | Declarar a la Parroquia Ciano en emergencia por la fuerte temporada invernal. |
| 17 | Napo | El Chaco | Oyacachi | 12/3/2025 | 11/5/2025 | No vigente | Declarar en emergencia institucional al GAD Parroquial Rural Oyacachi. |
| 18 | | | Gonzalo Díaz de Pineda | 03/07/2025 | | No Vigente | Declaró en emergencia institucional en el Gobierno Autónomo Descentralizado Parroquial Rural de Oyacachi. |
| 19 | | | | 02/07/2025 | | No Vigente | - |
| 19 | Sucumbios | Putumayo | Santa Elena | 04/07/2025 | 04/09/2025 | No Vigente | DECLARAR en Emergencia a la Parroquia Rural de Santa Elena, producto de las intensas lluvias que se han mantenido durante la primera semana del mes de julio del 2025. |

Declaratorias de DESASTRE:

- EL 10/2/2025, el GAD Parroquial García Moreno de cantón Cotacachi, provincia de Imbabura, se declaró en **desastre** por deslizamiento, y debido a la magnitud y el impacto de los eventos registrados.
- El 20/03/2025 se declaró en **desastre** a la parroquia Chaguarpamba de la provincia de Loja.
- El 10/04/2025 se declaró en **desastre** al cantón Atahualpa de la provincia El Oro.
- El 01/05/2025 se declaró en **desastre** el cantón Balsas de la provincia El Oro.

Comités de Operaciones de Emergencias (COE) activados:

Desde el 01/01/2025 hasta la presente fecha se han activado: 17 COE provinciales, 128 COE cantonales y 47 COE parroquiales:

COE PROVINCIALES

| No. | Provincia | Estado | Fecha de Activación |
|---------------|------------------|-----------|---------------------|
| 1 | Orellana | Activo | 7/11/2025 |
| 2 | Azuay | No activo | 27/2/2025 |
| 3 | Bolívar | No activo | 25/2/2025 |
| 4 | Carchi | No activo | 25/2/2025 |
| 5 | Chimborazo | No activo | 11/4/2025 |
| 6 | Cotopaxi | No activo | 28/2/2025 |
| 7 | El Oro | No activo | 28/2/2025 |
| 8 | Esmeraldas | No activo | 28/2/2025 |
| 9 | Guayas | No activo | 24/2/2025 |
| 10 | Loja | No activo | 23/2/2025 |
| 11 | Los Ríos | No activo | 25/2/2025 |
| 12 | Manabí | No activo | 17/2/2025 |
| 13 | Napo | No activo | 2/7/2025 |
| 14 | Pastaza | No activo | 24/2/2025 |
| 15 | Santa Elena | No activo | 13/2/2025 |
| 16 | Tungurahua | Activo | 13/7/2025 |
| 17 | Zamora Chinchipe | No activo | 1/3/2025 |
| Total general | | | |

COE CANTONALES

| No. | Provincia | Cantón | Estado | Fecha de Activación |
|-----|------------|----------------------------------|-----------|---------------------|
| 1 | Azuay | Girón | No activo | 7/3/2025 |
| 2 | | Guachapala | No activo | 11/3/2025 |
| 3 | | Paute | No activo | 12/3/2025 |
| 4 | | Pucara | No activo | 28/2/2025 |
| 5 | | San Fernando | No activo | 11/3/2025 |
| 6 | | Santa Isabel | No activo | 5/4/2025 |
| 7 | Bolívar | Caluma | No activo | 13/3/2025 |
| 8 | | Chillanes | No activo | 12/3/2025 |
| 9 | | Chimbo | No activo | 6/1/2025 |
| 10 | | Echeandia | No activo | 26/2/2025 |
| 11 | | Las Naves | No activo | 17/2/2025 |
| 12 | | San Miguel | No activo | 19/2/2025 |
| 13 | Cañar | Cañar | No activo | 16/3/2025 |
| 14 | | El Tambo | No activo | 11/3/2025 |
| 15 | | La Troncal | No activo | 21/1/2025 |
| 16 | Carchi | Espejo | No activo | 24/2/2025 |
| 17 | | Montúfar | No activo | 7/3/2025 |
| 18 | | San Pedro de Huaca | No activo | 27/2/2025 |
| 19 | Chimborazo | Alausí | No activo | 6/3/2025 |
| 20 | | Chunchi | No activo | 23/4/2025 |
| 21 | | Colta | No activo | 8/4/2025 |
| 22 | | Cumandá | No activo | 19/2/2025 |
| 23 | | Guamote | No activo | 1/4/2025 |
| 24 | | Pallatanga | No activo | 2/3/2025 |
| 25 | Cotopaxi | Riobamba | No activo | 10/1/2025 |
| 26 | | Pujilí | No activo | 25/2/2025 |
| 27 | | Sigchos | No activo | 14/3/2025 |
| 28 | El Oro | Arenillas | No activo | 3/3/2025 |
| 29 | | Atahualpa | No activo | 10/3/2025 |
| 30 | | Balsas | No activo | 21/2/2025 |
| 31 | | Chilla | No activo | 3/3/2025 |
| 32 | | Huaquillas | No activo | 3/3/2025 |
| 33 | | Las Lajas | No activo | 12/3/2025 |
| 34 | | Machala | No activo | 11/4/2025 |
| 35 | | Marcabellí | No activo | 27/2/2025 |
| 36 | | Pasaje | No activo | 28/2/2025 |
| 37 | | Piñas | No activo | 25/2/2025 |
| 38 | | Portovelo | No activo | 24/2/2025 |
| 39 | | Santa Rosa | No activo | 28/2/2025 |
| 40 | Esmeraldas | Zaruma | No activo | 3/3/2025 |
| 41 | | Eloy Alfaro | No activo | 13/2/2025 |
| 42 | | Muisne | No activo | 25/2/2025 |
| 43 | Galápagos | Quinindé | No activo | 25/2/2025 |
| 44 | | San Cristóbal | No activo | 8/4/2025 |
| 45 | Guayas | Alfredo Baquerizo Moreno (Juján) | No activo | 17/2/2025 |
| 46 | | Balao | No activo | 15/4/2025 |
| 47 | | Balzar | No activo | 10/3/2025 |
| 48 | | Colimes | No activo | 24/2/2025 |
| 49 | | Daule | No activo | 24/2/2025 |
| 50 | | El Empalme | No activo | 26/2/2025 |
| 51 | | Guayaquil | No activo | 22/2/2025 |
| 52 | | Isidro Ayora | No activo | 28/2/2025 |
| 53 | | Lomas de Sargentillo | No activo | 27/2/2025 |
| 54 | | Milagro | No activo | 3/4/2025 |
| 55 | | Naranjal | No activo | 18/2/2025 |
| 56 | | Palestina | No activo | 11/4/2025 |
| 57 | | Pedro Carbo | No activo | 21/2/2025 |
| 58 | | Salitre (Urbina Jado) | No activo | 6/3/2025 |
| 59 | | Santa Lucía | No activo | 20/2/2025 |
| 60 | | Simón Bolívar | No activo | 19/2/2025 |
| 61 | | Antonio Ante | No activo | 3/5/2025 |
| 62 | Imbabura | Cotacachi | No activo | 13/2/2025 |
| 63 | | Ibarra | No activo | 17/2/2025 |
| 64 | | Otavalo | No activo | 3/5/2025 |
| 65 | | Pimampiro | No activo | 11/3/2025 |
| 66 | | San Miguel de Urcuquí | No activo | 27/2/2025 |

| No. | Provincia | Cantón | Estado | Fecha de Activación |
|-----|-------------|----------------------|-----------|---------------------|
| 67 | Loja | Calvas | No activo | 27/2/2025 |
| 68 | | Catamayo | No activo | 19/2/2025 |
| 69 | | Celica | No activo | 14/2/2025 |
| 70 | | Chaguarpamba | No activo | 21/2/2025 |
| 71 | | Gonzanamá | No activo | 28/2/2025 |
| 72 | | Loja | No activo | 21/2/2025 |
| 73 | | Macará | No activo | 28/2/2025 |
| 74 | | Olmedo | No activo | 17/2/2025 |
| 75 | | Paltas | No activo | 18/2/2025 |
| 76 | | Pindal | No activo | 9/1/2025 |
| 77 | | Puyango | No activo | 1/3/2025 |
| 78 | | Quilanga | No activo | 8/1/2025 |
| 79 | Los Ríos | Saraguro | No activo | 20/2/2025 |
| 80 | | Sozoranga | No activo | 1/3/2025 |
| 81 | | Zapotillo | No activo | 4/3/2025 |
| 82 | | Baba | No activo | 28/2/2025 |
| 83 | | Babahoyo | No activo | 28/2/2025 |
| 84 | | Buena Fé | No activo | 18/2/2025 |
| 85 | | Mocache | No activo | 6/3/2025 |
| 86 | | Montalvo | No activo | 21/2/2025 |
| 87 | | Palenque | No activo | 21/2/2025 |
| 88 | | Puebloviejo | No activo | 24/2/2025 |
| 89 | | Quevedo | No activo | 20/2/2025 |
| 90 | | Urdaneta | No activo | 24/2/2025 |
| 91 | Manabí | Valencia | No activo | 22/2/2025 |
| 92 | | Ventanas | No activo | 7/3/2025 |
| 93 | | Vinces | No activo | 14/3/2025 |
| 94 | | 24. de Mayo | No activo | 4/3/2025 |
| 95 | | Bolívar | No activo | 17/2/2025 |
| 96 | | El Carmen | No activo | 27/2/2025 |
| 97 | | Jipijapa | No activo | 24/2/2025 |
| 98 | | Manta | No activo | 25/2/2025 |
| 99 | | Montecristi | No activo | 22/2/2025 |
| 100 | | Olmedo | No activo | 17/2/2025 |
| 101 | | Paján | No activo | 24/2/2025 |
| 102 | | Portoviejo | No activo | 18/2/2025 |
| 103 | Napo | Puerto López | No activo | 23/2/2025 |
| 104 | | Rocafuerte | No activo | 23/2/2025 |
| 105 | | Santa Ana | No activo | 17/2/2025 |
| 106 | | SUCRE | No activo | 28/2/2025 |
| 107 | | TOSAGUA | No activo | 23/2/2025 |
| 108 | | El Chaco | No activo | 20/2/2025 |
| 109 | | Quijos | No activo | 30/6/2025 |
| 110 | | Pastaza | No activo | 8/7/2025 |
| 111 | | Cayambe | Activo | 15/10/2025 |
| 112 | | Quito | No activo | 22/3/2025 |
| 113 | | Rumiñahui | No activo | 8/4/2025 |
| 114 | | Salinas | No activo | 13/2/2025 |
| 115 | Santa Elena | Santa Elena | No activo | 21/2/2025 |
| 116 | | Putumayo | No activo | 3/6/2025 |
| 117 | | Sucumbios | Activo | 18/9/2025 |
| 118 | | Ambato | No activo | 28/3/2025 |
| 119 | | Baños de Agua Santa | No activo | 12/7/2025 |
| 120 | | Patate | No activo | 6/7/2025 |
| 121 | | Centinela del Cóndor | No activo | 9/2/2025 |
| 122 | | El Pangui | No activo | 2/7/2025 |
| 123 | | Nangaritza | No activo | 7/2/2025 |
| 124 | | Palanda | No activo | 5/4/2025 |
| 125 | | Paquisha | No activo | 2/7/2025 |
| 126 | Chinchi | Yacuambi | No activo | 12/5/2025 |
| 127 | | Yantzaza | No activo | 12/5/2025 |
| 128 | Zamora | Zamora | No activo | 12/5/2025 |

COE PARROQUIALES

| No. | Provincia | Cantón | Parroquia | Estado | Fecha de Activación |
|-----|--------------|---------------------|-----------------------------|------------------------|---------------------|
| 1 | Azuay | Cuenca | Paccha | No activo | 4/5/2025 |
| 2 | | | Santa Ana | No activo | 30/4/2025 |
| 3 | | | Victoria del Portete | No activo | 12/2/2025 |
| 4 | | Paute | Chicán | No activo | 18/3/2025 |
| 5 | Bolívar | Guaranda | San Luis de Pambil | No activo | 11/3/2025 |
| 6 | Cañar | San Miguel | Balspamaba | No activo | 18/2/2025 |
| 7 | | Cañar | General Morales | No activo | 14/4/2025 |
| 8 | Chimborazo | Riobamba | Calpi | No activo | 10/1/2025 |
| 9 | | | Quimiag | No activo | 21/5/2025 |
| 10 | Cotopaxi | La Maná | Guasaganda | No activo | 17/2/2025 |
| 11 | | | Pucayacu | No activo | 12/2/2025 |
| 12 | | Pangua | Morasungo | No activo | 5/3/2025 |
| 13 | | Pujilí | Zumbahua | No activo | 21/4/2025 |
| 14 | El Oro | Pasaje | Pasaje | No activo | 6/2/2025 |
| 15 | Imbabura | Cotacachi | Cuellaje | No activo | 4/3/2025 |
| 16 | | | García Moreno | No activo | 7/2/2025 |
| 17 | | Pimampiro | Chugá | No activo | 7/7/2025 |
| 18 | | | San Francisco de Sigüipamba | No activo | 12/3/2025 |
| 19 | | | San Miguel de Urcuquí | San Blas | No activo |
| 20 | | Loja | Chaguarpamba | Buenavista | No activo |
| 21 | Santa Rufina | | | No activo | 1/3/2025 |
| 22 | Gonzanamá | | Changaimina | No activo | 15/3/2025 |
| 23 | Loja | | San Lucas | No activo | 23/2/2025 |
| 24 | | | Yangana | No activo | 14/3/2025 |
| 25 | Paltas | | Guachanamá | No activo | 6/3/2025 |
| 26 | Pindal | | Chaquinal | No activo | 3/3/2025 |
| 27 | Quilanga | | San Antonio de las Aradas | No activo | 7/1/2025 |
| 28 | Saraguro | | Paraíso de Celén | No activo | 7/3/2025 |
| 29 | Los Ríos | Baba | Guare | No activo | 1/3/2025 |
| 30 | | | Isla de Bejucal | No activo | 25/2/2025 |
| 31 | | Babahoyo | Febres Cordero | No activo | 10/3/2025 |
| 32 | | | Pimocha | No activo | 6/3/2025 |
| 33 | | Buena Fé | Patricia Pilar | No activo | 7/3/2025 |
| 34 | | Puebloviejo | San Juan | No activo | 27/2/2025 |
| 35 | | Napo | El Chaco | Gonzalo Díaz de Pineda | Activo |
| 36 | Oyacachi | | | No activo | 24/2/2025 |
| 37 | Sardinas | | No activo | 17/2/2025 | |
| 38 | Pichincha | Quijos | Cuyuja | No activo | 3/7/2025 |
| 39 | | Quito | San Antonio de Pichincha | Activo | 24/10/2025 |
| 40 | | Cayambe | Cangahua | No Activo | 16/10/2025 |
| 41 | | Quito | El Quince | No activo | 8/4/2025 |
| 42 | Sucumbíos | Gonzalo Pizarro | Puerto Libre | No activo | 14/7/2025 |
| 43 | | Lago Agrio | General Farfán | Activo | 31/10/2025 |
| 44 | | Sucumbíos | Rosa Florida | No activo | 4/7/2025 |
| 45 | Tungurahua | Baños de Agua Santa | Lligua | No activo | 7/7/2025 |
| 46 | | | Ulba | No activo | 3/7/2025 |
| 47 | | Patate | El Triunfo | No activo | 3/7/2025 |

7. Eventos adversos de alto impacto

A continuación, se detalla los eventos adversos relevantes de los últimos 15 días:

Zona 2

- **Pichincha / Rumiñahui/ Sangolquí/ Redondel del Colibrí – Pelícanos y Frailes**, por las intensas lluvias de la tarde del 21/11/2025, se reportó la inundación de varias viviendas del sector.

Se solicita realizar una variante de drenaje, realizar la limpieza continua del colector.

- 15 familias afectadas (60 personas)
- 15 viviendas afectadas (Conjunto Dolores Vega)
- 1000 metros lineales (**parcialmente habilitada**)

El GAD Cantonal Rumiñahui se reunió con la Misión Social para definir las acciones. Se realizó la evaluación de daños con el propósito de elaborar el informe técnico necesario en caso de requerir la activación de alojamientos temporales. Por su parte, la **Empresa de Agua Potable Municipal** ya ejecutó los trabajos de limpieza correspondientes y llevará a cabo el estudio para adaptar el sistema de drenaje.

- **Pichincha / Cayambe / Juan Montalvo / Comunidad Convalecencia, Centro Educativo Comunitario Intercultural Bilingüe Cayambe y varios sectores**, por lluvias ocurridas la tarde del 19/11/2025 y el desbordamiento de un canal de riego (acequia), se reportó un aluvión que provocó el colapso del cerramiento de una unidad educativa y el cierre parcial de una vía de tercer orden.

Tras la evaluación de la vivienda, se determinó que **no fue necesaria la evacuación de sus ocupantes**. Los propietarios culminaron las tareas de limpieza. La vía de tercer orden quedó habilitada posteriormente a las labores de despeje realizadas.

- 3 familias afectadas (10 personas)
- 3 viviendas afectadas
- 1 unidad educativa afectada
- 18 metros lineales de vía de tercer orden **habilitada**

MINEDEC realizará el informe técnico para la activación del seguro institucional y realizar la reconstrucción del muro en coordinación con el comité central de padres de familia. GAD Cantonal colaboró con la limpieza de la vía con su maquinaria pesada.

- **Orellana/Francisco de Orellana/San José de Guayusa/A 500 m de la entrada de la vía a Guayusa**. El día 31/10/2025, como consecuencia de la erosión en el río Coca, se produjo la pérdida de una parte de la vía de tercer orden que conduce a Guayusa, lo que provocó el cierre temporal de la vía. El COE provincial de Orellana se reunió el 03/11/2025. La **Prefectura de Orellana, mediante Resolución Administrativa del 07/11/2025, declaró el Estado de Emergencia Provincial en el Eje vial P228-228, comprendido en el proyecto "Intervención emergente para la estabilización de la vía asfaltada de la parroquia Guayusa (...)"**. La vía está **habilitada** por medio de una variante temporal; para vehículos pesados la ruta alterna es por el ingreso a la parroquia Nuevo Paraíso. El río Coca por el momento tiene un nivel normal.

- 30 metros de vía afectada.

Gobierno Autónomo Descentralizado Provincial de Orellana continúa con los trabajos en el sitio. GAD Municipal de Francisco de Orellana, mediante los agentes municipales, apoyan en la seguridad y control vehicular.

Zona 3

- **Chimborazo / Guamote / Guamote / Por la plaza de Rastro sector San Juan de Samborondón**, por fuertes lluvias registradas la tarde y noche del 28/11/2025 se produjo una inundación que afectó a varias viviendas del sector con el ingreso de agua lluvia a las mismas. Esto ocasionó daños a enseres domésticos, sin que se registren daños estructurales. Las familias afectadas se encuentran en sus propias viviendas.

- 13 familias 38 personas afectadas
- 8 viviendas afectadas

GAD Cantonal realizó el levantamiento del informe EVIN y recomienda la intervención del Ministerio de Desarrollo Humano (MDH). La SNGR monitorea el evento.

- **Chimborazo / Guamote / Guamote / en el puente los Andes diagonal a la E35 por calle García Moreno**, por fuertes lluvias registradas la tarde y noche del 28/11/2025, se produjo un Aluvión que afectó la vía de tercer. Al momento la vía de tercer orden se encuentra parcialmente **habilitada** por los trabajos que realiza el GADM en la rehabilitación del sistema de recolección de agua.

- 100 metros lineales de vía de tercer orden afectada.
- 1 bien público Afectado (Sistema de recolección de agua)

GAD Guamote realiza labores de reconexión del sistema de recolección de agua. SNGR monitorea el evento.

Zona 6

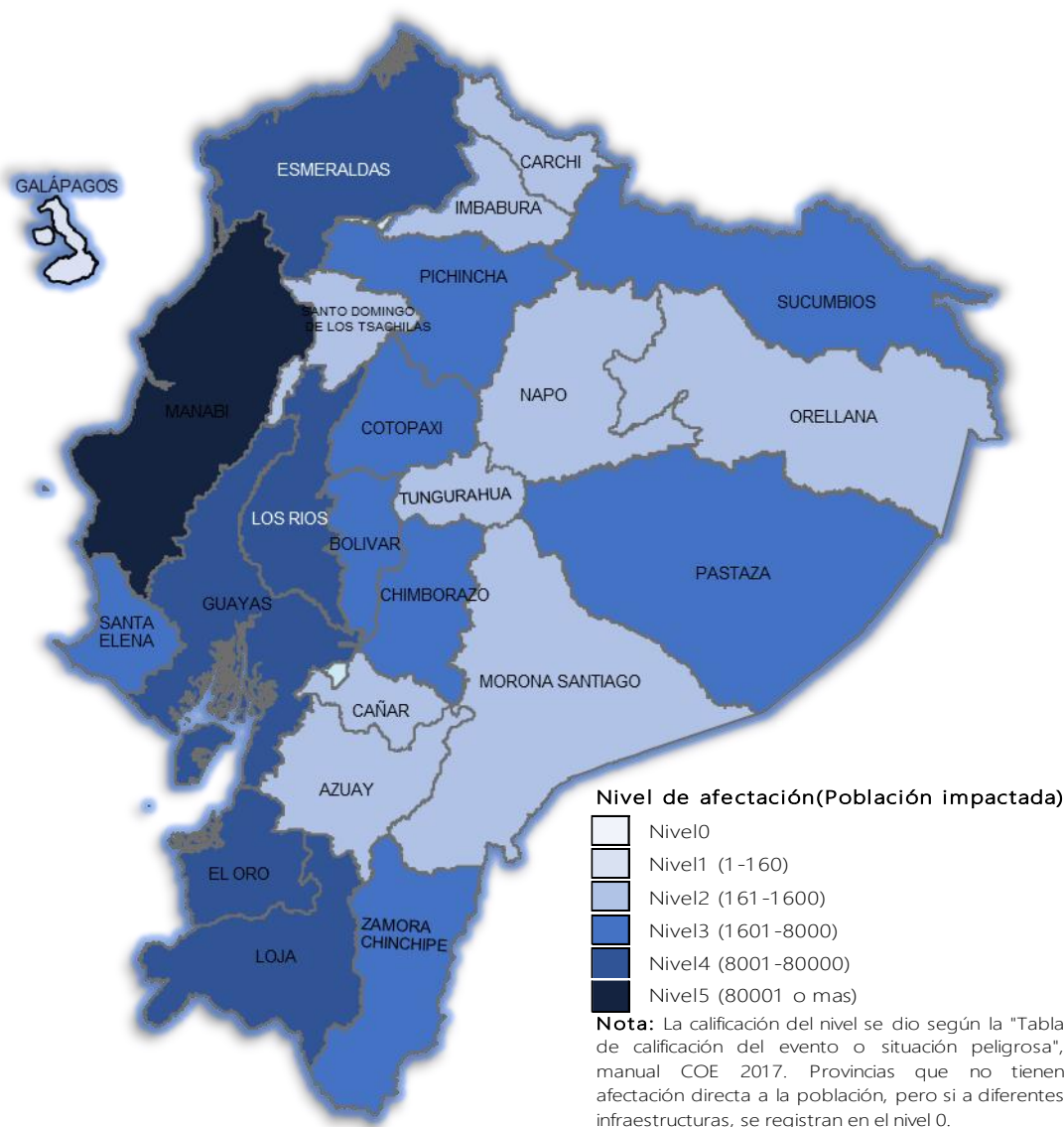
- **Azuay/Cuenca/Checa/Cundursamana Planta de captación Chulco Soroche**, el 29/11/2025 por causa de las lluvias de los días anteriores en la parte alta de la montaña se reportó un deslizamiento que afectó las tuberías de captación de agua que viene desde el Río Chulco hasta el sector Shinglia, y que abastecen a la "planta Chulco Soroche", lo que ocasionó la intermitencia y baja presión en la dotación de agua en las parroquias de: Ricaurte, Octavio Cordero, Llacao y Sidcay, producto de la afectación a la tubería se ven afectadas 16.000 personas por la intermitencia en el suministro de agua y en algunos sectores no llegaría la presión del líquido vital. ETAPA EP informó que la vía de tercer orden, que conduce a la zona de afluencia hídrica (represas Chanlud y Labrados) que se encontraba parcialmente habilitada, al momento se encuentra **cerrada** por trabajos de adecuación de la tubería. ETAPA EP realiza trabajos de adecuación para instalación de una nueva tubería

de hierro dúctil de 250mm en un largo de aproximadamente 70 mts. **En horas de la madrugada de hoy 1/12/2025 se restableció el ingreso de agua cruda hacia la planta con un caudal de 30L/s**, luego del lavado de la conducción, estabilización del ingreso, se realiza las purgas en los puntos estratégicos de la red para estabilizar presiones, recuperación de tanques y reservorios para finalmente la reposición progresiva del servicio en función a la altura, distancia y demanda acumulada. La vía de tercer orden continúa cerrada.

- 16.000 personas afectadas indirectamente.
- 400 familias afectadas indirectamente.
- 70 metros de vía aproximadamente (vía cerrada)
- 1 bien público afectado (tuberías de captación de agua)

Cuerpo de Bomberos Cuenca y ETAPA EP continúan con el plan de contingencia mediante tanqueros, el día de hoy 1/12/2025 realizan la entrega de líquido vital. Además, ETAPA EP continúa con trabajos de estabilización y recuperación de la vía de tercer orden. SNGR se movilizó al lugar del evento para brindar apoyo en acciones. Desde el día 30/11/2025 se activó el plan de contingencia de entrega de agua mediante tanqueros del Cuerpo de Bomberos de Cuenca y del GAD Cantonal. Unidad de Monitoreo realiza monitoreo constante del evento.

8. Mapa de Afectación por llluvias



SitRep generado por la Dirección de Monitoreo de Eventos Adversos de la Secretaría Nacional de Gestión de Riesgos.

SitRep elaborado por:

Nombre: Javier Sarango - Analista de Monitoreo de Eventos Adversos
Correo electrónico: jose.sarango@gestionderiesgos.gob.ec
Teléfono: 042593500 ext. 1603

SitRep aprobado por:

Nombre: Mariana Quispillo - Directora de Monitoreo de Eventos Adversos
Correo electrónico: director.monitoreo@gestionderiesgos.gob.ec
Teléfono: 042593500 ext. 1631

Para ser agregado o removido de esta lista de SitRep, por favor envíe un correo electrónico a sala.nacional@gestionderiesgos.gob.ec
Para más información, visite nuestro sitio Web: <https://www.gestionderiesgos.gob.ec/informes-de-situacion-actual-por-eventos-adversos-ecuador/>