

SitRep No. 143 – Lluvias, del 01 de enero de 2025 a la fecha

INFORME DE SITUACIÓN NACIONAL

Este Informe cubre el período desde el 01/01/2025 hasta el 28/11/2025 - 16:00
El próximo SITREP será emitido en caso de generarse nueva actividad relevante

1. Puntos importantes

- ❖ Desde el 1 de enero de 2025 hasta la presente fecha se han registrado **4.368 eventos adversos por lluvias** afectando a **24 provincias**, **218 cantones** y **961 parroquias**. Los eventos más recurrentes son los siguientes: deslizamientos (41,60%), inundaciones (34,55%), colapsos estructurales (6,07%), vendavales (5,04%), socavamientos (4,85%) y aluviones (3,98%) entre los principales.
- ❖ En los últimos 15 días, la mayor recurrencia de eventos se dio en los días 14, 19, 20 y 21 de noviembre, mientras que el mayor impacto a la población ocurrió en los días 15, 20 y 21 de noviembre. Las provincias con mayor impacto a la población fueron Pichincha (con 74 personas impactadas) y Orellana (con 27 personas impactadas).
- ❖ Durante el periodo del año 2025, las provincias con mayor impacto a la población son: Manabí, Guayas, Los Ríos, El Oro, Esmeraldas, Loja, Santa Elena, Sucumbíos, Pichincha, Bolívar, Cotopaxi, Zamora Chinchipe, Pastaza, Chimborazo y Orellana.
- ❖ Mediante RESOLUCIÓN Nro. SNGR-046-2025, emitida por la Secretaría Nacional de Gestión de Riesgos (SNGR), se resolvió: Declarar **ALERTA ROJA**, por aumento de precipitaciones y deslizamientos de tierra en las provincias: El Oro, Esmeraldas, Guayas, Manabí, Los Ríos, Santa Elena. **ALERTA NARANJA**, en las provincias: Azuay, Bolívar, Chimborazo, Cotopaxi, Loja, Santo Domingo de los Tsáchilas. **ALERTA AMARILLA**, en las 12 provincias restantes.
- ❖ Por las precipitaciones desde el 30 de junio, la SNGR mediante resolución Nro. SNGR-234-2025 del 04/07/2025, declaró en emergencia la regional por época lluviosa, debido a la magnitud de los eventos, su alta recurrencia, los impactos generados a las personas, viviendas e infraestructura de la red vial, el OCP y SOTE. Esta declaración permitirá la movilización de fondos y personal adicional en las provincias de Zamora Chinchipe y Napo.
- ❖ Mediante RESOLUCIÓN No. SNGR-050-2025 del 24/02/2025, la SNGR resolvió declarar por el plazo de 60 días, la situación de emergencia regional por época lluviosa, la misma que, el 24/04/2025 fue renovada mediante RESOLUCIÓN No. SNGR-160-2025 por 60 días más y ampliada a las provincias: Pichincha, Bolívar, Chimborazo y Cotopaxi, que se suman a las provincias: Guayas, Los Ríos, Manabí, El Oro, Esmeraldas, Santa Elena, Loja y Azuay. Esta declaratoria y renovación permitirán movilizar fondos y personal para atender dichas provincias.
- ❖ MTOP declara en emergencia vial la Provincia de Napo, el 04/07/202, además el 01/03/2025 se declaró en emergencia de la red vial estatal del MTOP en las provincias de: Guayas, Los Ríos, Manabí, El Oro, Esmeraldas, Santa Elena, Loja y Azuay.
- ❖ Desde el 17/02/2025, el Gobierno Central, a través del Comité de Operaciones de Emergencia (COE) Nacional, se mantiene activado para la coordinación de acciones frente a las emergencias.
- ❖ En este periodo, se ha declarado 8 provincias en emergencia y se han declarado 78 emergencias locales entre cantones y parroquias. También se emitieron declaratorias de desastre en 2 cantones y 2 parroquias.
- ❖ Para coordinar las acciones de respuesta se han activado: 17 COE provinciales, 128 COE cantonales y 47 COE parroquiales (Para mayor detalle, revisar las secciones 7 y 8 del presente documento).

NIVEL DE AFECTACIÓN

4

Calificación realizada con base al Manual del COE 2017

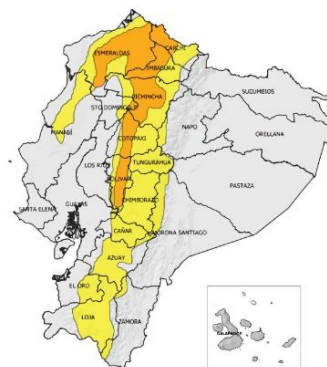
2. Situación Hidrometeorológica actual

Según el Aviso a Corto Plazo N° 29, de Pronóstico para las Próximas Horas emitido por el INAMHI el día 28 de noviembre de 2025, con vigencia desde las 13h00 del 28 hasta las 13h00 del 29 de noviembre.

Fenómeno: Lluvias y Tormentas.

Zonas Afectadas

- **Región Litoral:** Interior de Esmeraldas, Santo Domingo y Manabí.
- **Región Interandina:** En especial en Carchi, Imbabura, Pichincha, Cotopaxi y Bolívar.



Niveles

BAJO MEDIO ALTO MUY ALTO

Cantidad de precipitación diaria (mm/día)		
REGIÓN	NIVEL MEDIO	NIVEL ALTO
Litoral	10 - 18	19 - 41
Interandina	8 - 15	12 - 27
Amazonia	-	-

ESTADO DE CUERPOS DE AGUA.

Al momento, no se registran cuerpos hídricos desbordados ni con tendencia de aumentar de nivel.

3. Eventos Adversos y Afectaciones – Resumen.

Desde el 01 de enero del 2025 a la fecha, por lluvias se han registrado un total de **4.368** eventos adversos, distribuidos de la siguiente manera:

No.	Provincia	Nro. Eventos	Deslizamiento	Inundación	Colapso en Infraestructura	Vendaval	Socavamiento	Aluvión (Flujos)	Hundimiento	Granizada	Tormenta Eléctrica	Erosión Hídrica	Subsidencia
1	Guayas	543	7	430	51	36	10	0	1	0	2	6	0
2	Pichincha	484	256	118	45	11	9	9	13	14	8	1	0
3	Azuay	358	223	72	25	5	13	9	0	9	2	0	0
4	Manabí	357	70	220	13	24	8	18	3	0	1	0	0
5	El Oro	332	141	113	11	4	29	22	9	0	3	0	0
6	Loja	329	229	26	24	5	9	18	16	0	0	0	2
7	Los Rios	214	8	115	15	47	28	0	1	0	0	0	0
8	Bolívar	212	158	18	5	8	9	9	3	2	0	0	0
9	Napo	175	99	16	0	9	16	25	2	2	0	6	0
10	Morona Santiago	171	107	20	2	14	18	6	0	0	0	1	3
11	Chimborazo	171	79	28	5	10	12	30	5	0	1	1	0
12	Esmeraldas	160	48	79	16	2	10	1	4	0	0	0	0
13	Imbabura	148	101	20	8	6	5	2	5	0	1	0	0
14	Cotopaxi	107	35	32	7	10	4	6	8	4	1	0	0
15	Zamora Chinchipe	95	50	30	5	0	0	8	2	0	0	0	0
16	Tungurahua	87	54	7	1	3	5	7	9	1	0	0	0
17	Santo Domingo De Los Tsáchilas	84	29	27	15	8	3	0	2	0	0	0	0
18	Carchi	66	45	11	2	0	4	2	0	1	0	0	1
19	Cañar	64	33	21	2	2	2	0	0	3	1	0	0
20	Pastaza	62	21	23	2	6	7	1	2	0	0	0	0
21	Santa Elena	49	2	31	11	1	4	0	0	0	0	0	0
22	Sucumbios	48	18	19	0	3	2	1	4	0	0	1	0
23	Orellana	45	3	28	0	6	5	0	0	0	0	3	0
24	Galápagos	7	1	5	0	0	0	0	0	0	1	0	0
Total		4368	1817	1509	265	220	212	174	89	36	21	19	6
Porcentaje		100%	41,60%	34,55%	6,07%	5,04%	4,85%	3,98%	2,04%	0,82%	0,48%	0,43%	0,14%



Fuente: Unidades de Monitoreo SNGR – Instituciones del SNDGIRD. 28/11/2025 - 16:00

Por los eventos detallados en la tabla anterior, se han registrado las siguientes afectaciones:

Afectación a Personas:


	Personas Fallecidas:	55		Heridos:	150
	Personas afectadas:	241.040		Personas damnificadas:	74.029
	Familias afectadas:	72.900		Familias damnificadas:	31.421

Afectación a Viviendas:



	Viviendas afectadas:	85.351		Viviendas destruidas:	1.023
---	----------------------	--------	---	-----------------------	-------

Afectación a servicios básicos esenciales e infraestructura:



Vías afectadas (kilómetros)

	Primer Orden:	35,05
	Segundo Orden:	145,35
	Tercer Orden:	55,65
Total Vías afectadas (kilómetros):		236,05



Bienes Privados

	Bienes privados afectados:	545
	Bienes privados destruidos:	49

Bienes públicos

	Bienes públicos afectados:	417
	Bienes públicos destruidos:	111

Puentes

	Puentes afectados:	98
	Puentes destruidos:	62

Infraestructura Educativa

	Unidades Educativas afectados:	207		Unidades Educativas con daño funcional	933
---	--------------------------------	-----	---	--	-----

Afectación a medios de vida:

	Ha. Cultivo Afectados	15.678,35		Animales afectados	108.225
	Ha. Cultivo Perdidos	26.934,44		Animales Muertos	123.450

Fuente: Unidades de Monitoreo SNGR – Instituciones del SNDGIRD. 28/11/2025 - 16:00

4. Detalle de afectaciones por provincias

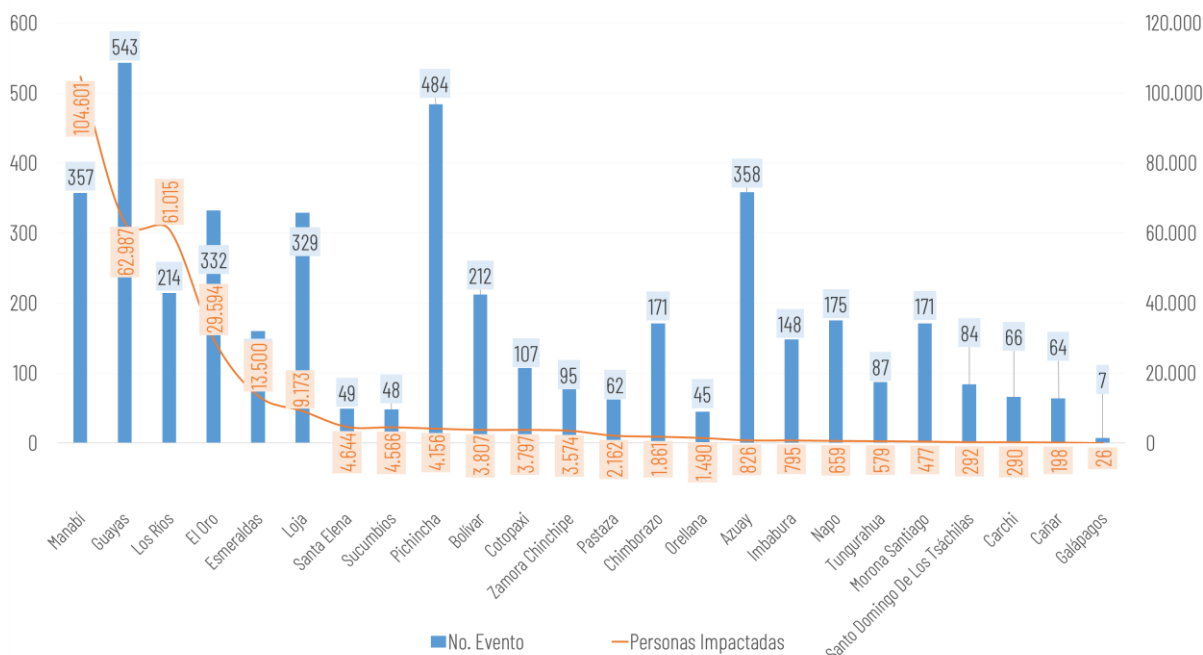
La provincia con mayor impacto a la población es **Manabí** con **104.601** personas impactadas y **357** eventos, seguido de **Guayas** con **62.987** personas impactadas y **543** eventos y **Los Ríos** con **61.015** personas impactadas y **214** eventos.

No.	Provincia	No. Evento	Fallecidos	Heridos	Personas Impactadas	Personas afectadas	Familias afectadas	Personas Damnificadas	Familias Damnificadas	Viviendas Afectadas	Viviendas Destruídas	Establec. Educ. Afectados	Establec. Educ. con Daño Funcional	Centros De Salud Afectados	Puentes Afectados	Puentes Destruídos	Bienes Públicos Afectados	Bienes Públicos Destruídos	Bienes Privados Afectados	Bienes Privados Destruídos	Kilómetros Lineales De Vías Afectadas	Ha Cultivo Afectados	Ha Cultivo Perdidos	Animales Afectados	Animales Muertos
1	Manabí	357	10	3	104.601	60.973	18.830	43.628	18.036	34.254	200	25	143	16	1	2	7	0	1	0	8,03	4.890,45	4.014,80	4.144	3.834
2	Guayas	543	3	0	62.987	57.868	16.428	5.119	1.892	17.269	28	30	279	22	3	1	11	1	3	0	0,12	779,30	8.877,25	360	2
3	Los Ríos	214	1	1	61.015	46.525	15.258	14.490	7.691	18.139	27	14	89	4	3	0	10	2	12	0	2,34	2.495,70	9.591,08	0	7
4	El Oro	332	4	86	29.594	24.868	8.194	4.726	1.496	7.282	234	10	89	2	15	12	86	20	69	3	9,18	694,08	712,96	1.048	19.880
5	Esmeraldas	160	0	2	13.500	12.977	3.251	523	246	2.559	7	3	29	35	0	1	8	2	1	0	2,20	1.672,75	197,25	320	170
6	Loja	329	11	10	9.173	8.028	2.240	1.145	320	1.345	364	52	93	9	10	3	36	26	110	16	12,26	343,64	863,86	450	1.290
7	Santa Elena	49	0	0	4.644	4.615	1.153	29	7	545	7	4	25	1	2	0	4	0	0	0	0,70	196,35	360,50	67	50
8	Sucumbios	48	0	0	4.566	4.538	1.244	28	8	1.138	3	1	7	3	7	4	23	3	1	0	1,20	322,07	43,24	50.900	22.114
9	Pichincha	484	5	21	4.156	2.409	911	1.747	884	627	26	26	20	18	2	2	47	0	84	0	102,28	1.310,78	415,61	102	622
10	Bolívar	212	2	1	3.807	2.836	861	971	304	227	4	5	3	0	6	1	39	8	18	5	7,36	1.102,00	349,25	30	2
11	Cotopaxi	107	3	0	3.797	3.743	962	54	17	120	10	2	49	0	3	2	29	2	16	1	2,46	141,45	820,61	218	71
12	Zamora Chinchipe	95	5	5	3.574	2.946	1.065	628	243	933	12	7	15	0	8	3	4	0	57	3	29,21	785,10	217,80	45.827	53.897
13	Pastaza	62	0	0	2.162	2.128	707	34	6	81	4	0	8	0	2	2	7	1	5	0	0,55	12,00	4,50	0	0
14	Chimborazo	171	3	2	1.861	1.796	471	65	20	93	16	4	4	15	2	3	13	14	29	2	19,39	148,75	115,33	4.273	15.143
15	Orellana	45	0	0	1.490	1.395	355	95	29	83	1	1	24	0	0	0	1	0	0	1	0,18	336,30	293,25	180	60
16	Azuay	358	3	7	826	675	205	151	43	174	34	9	12	0	4	2	8	10	37	10	7,60	101,46	14,43	86	0
17	Imbabura	148	2	2	795	628	195	167	64	196	10	4	12	0	8	1	22	12	5	5	8,62	66,64	20,86	0	6.159
18	Napo	175	2	2	659	332	91	327	92	34	27	0	12	0	14	20	24	0	19	1	5,89	4,20	14,80	50	134
19	Tungurahua	87	1	0	579	578	154	1	1	15	1	2	6	1	0	0	3	8	7	0	8,03	50,00	0,30	155	2
20	Morona Santiago	171	0	0	477	470	114	7	1	51	1	6	3	0	4	2	13	0	58	0	3,58	12,50	0,00	15	0
21	Santo Domingo De Los Tsáchilas	84	0	5	292	287	86	5	2	90	0	2	8	2	1	0	3	0	8	1	1,83	205,00	0,00	0	0
22	Carchi	66	0	0	290	250	65	40	8	38	2	0	2	0	1	1	17	1	1	0	1,58	7,53	6,76	0	13
23	Cañar	64	0	3	198	167	58	31	7	54	5	0	1	2	2	0	1	1	4	1	1,49	0,30	0,00	0	0
24	Galápagos	7	0	0	26	8	2	18	4	4	0	0	0	0	0	0	1	0	0	0	0,00	0,00	0,00	0	0
Total General		4.368	55	150	315.069	241.040	72.900	74.029	31.421	85.351	1.023	207	833	130	98	62	417	111	545	49	236,05	15.678,35	26.834,44	108.225	123.450

Fuente: Unidades de Monitoreo SNGR - Instituciones del SNDGIRD, 28/11/2025 - 16:00

Nota: * Personas impactadas incluye a personas afectadas y damnificadas.

Recurrencia de Eventos vs Personas Impactadas

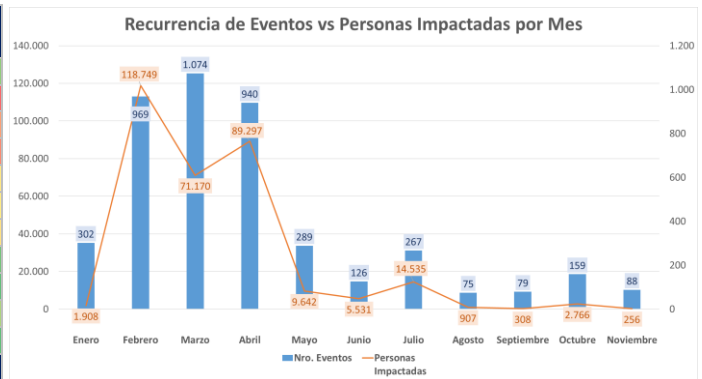


Fuente: Unidades de Monitoreo SNGR - Instituciones del SNDGIRD, 28/11/2025 - 16:00

4.1 Número de eventos vs Personas Impactadas por mes:

Desde el 1 de enero 2025 a la presente fecha, los eventos por lluvias alcanzaron su **mayor recurrencia en el mes de marzo registrando el 24,59%**, seguido del mes de febrero que registró el 22,18%; sin embargo, **el mes de febrero se registra mayor impacto a la población con 37,69%**, seguido del mes de abril con 28,34%.

Mes	Nro. Eventos	Personas Impactadas	% de Recurrencia Eventos	% de Personas Impactadas
Enero	302	1.908	6,91%	0,61%
Febrero	969	118.749	22,18%	37,69%
Marzo	1.074	71.170	24,59%	22,59%
Abril	940	89.297	21,52%	28,34%
Mayo	289	9.642	6,62%	3,06%
Junio	126	5.531	2,88%	1,76%
Julio	267	14.535	6,11%	4,61%
Agosto	75	907	1,72%	0,29%
Septiembre	79	308	1,81%	0,10%
Octubre	159	2.766	3,64%	0,88%
Noviembre	88	256	2,01%	0,08%
Total	4.368	315.069	100,00%	100,00%



Fuente: Unidades de Monitoreo SNGR – Instituciones del SNDGIRD. 28/11/2025 – 16:00

A continuación, se detallan donde existieron personas fallecidas:

No.	Provincia	Cantón	Parroquia	Sector	Evento	Fecha Del Evento	Personas Fallecidas	Descripción General De Evento
1	Cotopaxi	Latacunga	Belisario Quevedo	Caserío Chaupi Potrerillo	Deslizamiento	30/10/2025	1	Debido a las lluvias registradas la tarde del 30/10/2025 se produjo un deslizamiento de tierra que ocasionó el colapso de una vivienda, resultando fallecido una mujer 26 años
2	Loja	Loja	Santiago	Santiago, junto al colegio Abdón Calderón	Deslizamiento	11/07/2025	2	Por deslizamiento de tierra que destruyó una vivienda, quedando personas atrapadas dentro de la vivienda.
3	Napo	Quijos	Papallacta	Tambo	Aluvión	02/07/2025	1	La persona reportada como desaparecida fue encontrada sin vida en el mismo sitio.
4	Zamora Chinchipe	Zamora	Sabanilla	Velo de Novia, vía Loja-Zamora [E50]	Deslizamiento	30/06/2025	1	Producto del deslizamiento
5	Napo	El Chaco	Oyacachi	Patoachi a 9 km del centro poblado de Oyacachi, ref. Ruta de la Virgen	Aluvión	06/06/2025	1	Por un aluvión sobre una vía de tercer orden, sobre la rivera del río Oyacachi, una persona de sexo masculino que estaba transitando, desapareció y fue encontrada sin vida el 08/06/2025
6	Manabí	El Carmen	San Pedro De Suma	Rio Chila	Tormenta Eléctrica	27/4/2025	3	Caida de rayo ocasionó el fallecimiento de 3 personas que se encontraban debajo de un árbol
7	Pichincha	Quito	Itchimbia	/ Autopista General Rumiñahui altura del Trébol	Deslizamiento	26/4/2025	1	Deslizamiento de tierra en la vía de segundo orden, sentido Quito Valle. Ambulancia de Peaje confirmó el fallecimiento de una persona.
8	El Oro	Marcabellí	Marcabellí	Varios sectores	Inundación	25/04/2025	1	Por desbordamiento de la quebrada "El Caucho" y "El rio Marcabellí", una persona fue arrastrada. La persona fue encontrada sin signos vitales a un costado de la represa Tahuín.
9	Bolívar	Chillanes	Chillanes	El Porvenir Km 39, 44, vía Chillanes- Bucay [E495]	Deslizamiento	13/4/2025	2	Deslizamiento arrastró a dos personas que se encontraban a bordo de una motocicleta.
10	Chimborazo	Alausi	Sibambe	Hacienda Sinancumbe, vía Alausi - Huigra - El Triunfo [E-47]	Aluvión	12/4/2025	2	Un aluvión afectó a la vía de primer orden y un vehículo que circulaba por la zona fue arrastrado con sus ocupantes, fue encontrados sin vida.
11	Pichincha	Quito	Calderón	Llano Grande Atrás del UPC	Tormenta Eléctrica	12/4/2025	1	Persona fallecida por caída de rayo.
12	El Oro	Atahualpa	Cordoncillo	EL SALADO	Deslizamiento	11/4/2025	1	Deslizamiento destruyó una vivienda con una persona al interior.
13	Cotopaxi	Salcedo	Cusubamba	Caserío Lagumaza.	Aluvión	10/4/2025	2	Aluvión afectó a 2 personas que se reportaron como desaparecidas.
14	Azuay	Cuenca	San Joaquin	Soldados	Aluvión	9/4/2025	1	Aluvión afectó una vivienda, dejando una persona herida y persona fallecida.
15	Pichincha	Quito	San Juan	Calle Condorcunga N1 y Antonio Morgan	Colapso Estructural	9/4/2025	1	Colapso de muro de una vivienda, una persona se encontraba realizando reparaciones y le cayó encima.
16	Chimborazo	Guamote	Guamote	Mercedes Cadena por la Guardería.	Tormenta Eléctrica	5/4/2025	1	Caida de un rayo en el sector, ocasionando el fallecimiento de 1 persona.
17	Zamora Chinchipe	Palanda	San Francisco Del Vergel	San Juan de Punchis	Deslizamiento	5/4/2025	3	Deslizamiento de tierra causó afectación de un vehículo tipo ranchera que transportaba pasajeros.
18	Azuay	Santa Isabel	Santa Isabel (Chaguarurco)	Mina Shyri	Deslizamiento	4/4/2025	2	Deslizamiento dentro del campamento de la mina Shyri afectó estructura utilizada como cocina y dejó 2 personas fallecidas.
19	Loja	Paltas	Lauro Guerrero	Lauro Guerrero	Deslizamiento	4/4/2025	3	Deslizamiento de tierra de gran magnitud que destruyó varias viviendas.
20	Loja	Quilanga	Quilanga	San Pedro (Quebrada Luzumbi)	Deslizamiento	4/4/2025	1	Deslizamiento de tierra en vía de segundo orden, dejó 1 persona fallecida.
21	Loja	Olmedo	Olmedo	Varios Sectores	Aluvión	3/4/2025	2	Deslizamiento de tierra que destruyó una vivienda.
22	Guayas	Salitre (Urbina Jado)	Junquillal	Recinto Jovito	Tormenta Eléctrica	29/3/2025	2	Rayo cayó en una vivienda incendiándola, provocando el fallecimiento de dos personas (madre e hija).
23	Loja	Olmedo	Olmedo	Barrio Yurusal	Deslizamiento	14/3/2025	1	Deslizamiento afectó una vivienda de construcción mixta (adobe-teja). Una persona que resultó herida y otra resultó fallecida.
24	Manabí	Manta	Manta	San Juan	Deslizamiento	11/3/2025	1	Deslizamiento provocó el colapso de una vivienda con una persona fallecida.
25	Pichincha	Cayambe	Olmedo (Pesillo)	Sectores: Pablo Urco San Jorge - Barrio San Antonio - Atahualpa	Inundación	7/3/2025	1	Por lluvias y granizo se reportó el desbordamiento de una acequia.

No.	Provincia	Cantón	Parroquia	Sector	Evento	Fecha Del Evento	Personas Fallecidas	Descripción General De Evento
26	Guayas	Isidro Ayora	Isidro Ayora	Recinto Las Mercedes,	Tormenta Eléctrica	6/3/2025	1	Lluvias, vientos y tormenta eléctrica y la caída de rayo ocasionó el fallecimiento de una persona.
27	Manabí	Flavio Alfaro	Flavio Alfaro	(Varios Sectores) Quiñones, Tripa de pollo	Inundación	2/3/2025	2	Producto de creciente de los ríos Quiñones y Tripa de Pollo se reporta el fallecimiento de dos personas.
28	Loja	Celica	Celica	Celica, vía al Empalme [E68]	Deslizamiento	1/3/2025	2	Aluvión provocó el colapso de una vivienda con personas al interior.
29	Los Ríos	Buena Fe	11 De Octubre	COOP. 19 DE OCTUBRE - 13 DE ABRIL - SANTA MARTHA - SAN CAMILO	Inundación	1/3/2025	1	Por acumulación de aguas lluvias y desfogues en alcantarillas, 1 persona resultó ahogada.
30	El Oro	Piñas	Piñas / La Matriz	Varios sectores (Cdla. Daquilema, La Susaya, Cdla. El Cisne)	Aluvión	28/2/2025	2	Aluvión en el sector provocó el colapso de una vivienda con personas al interior.
31	Manabí	Portoviejo	Francisco Pacheco	Cdla. Fátima, Calle San Agustín	Deslizamiento	17/2/2025	4	Deslizamiento en el sector provocó el colapso de una vivienda.
32	Zamora Chinchipe	Nangaritza	Guayzimi	Las Brisas	Inundación	6/2/2025	1	Desbordamiento del río se produjo el arrastre de 1 persona.
33	Imbabura	Antonio Ante	San Roque	Barrio San Miguel	Deslizamiento	21/1/2025	2	Deslizamiento de tierra sepultó a trabajadores de una empresa contratista realizaban labores de alcantarillado.
34	Tungurahua	Ambato	San Fernando	San Isidro de Tumbaló, vía San Fernando - San Isidro de Tumbaló	Deslizamiento	9/1/2025	1	El debilitamiento del talud provocó un deslizamiento que destruyó una vivienda con personas al interior.
35	Pichincha	Quito	La Argelia	Oriente Quiteño	Tormenta Eléctrica	7/1/2025	1	Persona fallecida por caída de rayo en una tormenta eléctrica.
Total							55	

Fuente: Unidades de Monitoreo SNGR - Instituciones del SNGIRD. 28/11/2025 - 16:00

5. Alojamientos Temporales

Durante este periodo, por lluvias se activaron 96 alojamientos temporales las cuales fueron cerrados.

- Alojamientos temporales **cerrados**:

Nro.	Provincia	Cantón	Parroquia	Tipo	Nombre del Alojamiento Temporal	Fecha de Apertura	Fecha de Cierre
1	Bolivar	San Miguel	Balsapamba	Refugio Temporal	Casa Comunal Chaupiyacu	15/02/2025	21/02/2025
2	El Oro	Arenillas	Carcabón	Refugio Temporal	Casa Comunal Quebrada Seca	03/03/2025	06/03/2025
3			Chacras	Refugio Temporal	Casa Comunal De Balsalito	27/03/2025	07/04/2025
4			Balsas	Refugio Temporal	Convento Parroquial San Francisco De Asís	03/04/2025	04/04/2025
5		El Guabo	Tendales (Cab.En Puerto Tendales)	Refugio Temporal	Polideportivo De Tendales	11/04/2025	07/05/2025
6		Huaquillas	Huaquillas	Albergue Temporal	Albergue 8 De Septiembre	22/02/2025	07/05/2025
7		Machala	Machala	Refugio Temporal	Coliseo 3000	03/03/2025	13/04/2025
8			Marcabelí	Refugio Temporal	Sala De Velaciones Señor Cautivo	04/04/2025	19/05/2025
9		Pasaje	Uzhcurrumi	Refugio Temporal	Centro Comunitario Uzhcurrumi	11/04/2025	28/05/2025
10		Piñas	Capiro (Cab. En La Capilla De Capiro)	Refugio Temporal	Convento De Conchicola	19/03/2025	02/06/2025
11				Refugio Temporal	Gad Parroquial	07/03/2025	24/03/2025
12			Piñas / La Matriz	Albergue Temporal	Albergue San Vicente De Paúl	01/03/2025	18/03/2025
13				Albergue Temporal	Coliseo José Gallardo Moscoso	28/02/2025	24/03/2025
14				Albergue Temporal	Escuela Fiscomisional San Jose	01/03/2025	03/04/2025
15				Refugio Temporal	Compañía De Transporte Pesada Transporgrand S.A	02/03/2025	19/03/2025
16				Refugio Temporal	Casa Comunal 12 De Octubre	18/03/2025	26/03/2025
17			San Roque (Ambrosio Maldonado)	Albergue Temporal	Casa Del Peregrino	25/02/2025	27/05/2025
18		Santa Rosa	Jumón (Satelite)	Refugio Temporal	Casa Comunal San Francisco	04/04/2025	04/05/2025
19			Santa Rosa	Albergue Temporal	Casa Comunal Alfonso Grunauer	03/03/2025	07/05/2025
20				Albergue Temporal	Escuela De Educación Básica Antonio José De Sucre	10/03/2025	31/03/2025
21				Albergue Temporal	Escuela Rosa Aurora García	10/03/2025	21/03/2025
22				Refugio Temporal	Reina Del Cisne	28/02/2025	25/03/2025
23				Refugio Temporal	Casa Comunal Atahualpa	10/03/2025	16/03/2025
24				Refugio Temporal	Refugio Casa Comunal Santa Rosa	03/03/2025	20/04/2025
25			Victoria	Refugio Temporal	Casa Comunal El Paraíso	11/04/2025	07/05/2025
26				Refugio Temporal	Escuela Luis Reinaldo Paredes Zambrano	11/04/2025	20/04/2025
27		Zaruma	Huertas	Refugio Temporal	Unidad Educativa Huertas.	14/04/2025	24/04/2025
28	Guayas	Alfredo Baquerizo Moreno (Jujan)	Alfredo Baquerizo Moreno (Jujan)	Albergue Temporal	Convento Parroquia San Agustín	13/04/2025	02/05/2025
29		Balzar	Balzar	Albergue Temporal	Unidad Educativa Luis Godín	17/04/2025	30/04/2025
30		El Triunfo	El Triunfo	Refugio Temporal	Iglesia Evangélica	17/01/2025	23/01/2025
31		Milagro	Milagro Cabecera Cantonal	Albergue Temporal	Unidad Educativa 17 De Septiembre	03/04/2025	15/04/2025
32				Albergue Temporal	Unidad Educativa Tnte. Hugo Ortiz	04/04/2025	16/04/2025
33		Playas	General Villamil (Playas)	Campamento Temporal	Centro Recreacional Coliseo Cacique Tumbala	11/02/2025	12/02/2025
34		Salitre (Urbina Jado)	El Salitre (Las Ramas)	Albergue Temporal	Albergue Municipal Salitre	22/04/2025	22/04/2025
35		Samborondon	Tarifa	Refugio Temporal	Coliseo Rio Seco	03/04/2025	05/05/2025
36				Albergue Temporal	Albergue Municipal Santa Rosa	01/04/2025	02/06/2025
37				Refugio Temporal	Escuela La Saiba	01/04/2025	10/04/2025
38				Refugio Temporal	Cdi San Pablo	11/04/2025	18/04/2025
39		Simon Bolivar	Simon Bolivar	Refugio Temporal	Institución Educativa Padre Daniel Díez	10/04/2025	15/04/2025
40				Refugio Temporal	Liga Cantonal De Simón Bolívar	10/04/2025	10/04/2025
41	Imbabura	Pimampiro	Chuga	Albergue Temporal	Gad Parroquial Chugá	06/07/2025	29/07/2025

Nro.	Provincia	Cantón	Parroquia	Tipo	Nombre del Alojamiento Temporal	Fecha de Apertura	Fecha de Cierre
42			San Francisco De Sigsipamba	Albergue Temporal	Coliseo De Sigsipamba	11/03/2025	12/03/2025
43	Loja	Calvas	San Vicente	Refugio Temporal	Casa Comunal Macaicanza	11/04/2025	20/05/2025
44		Celica	Celica	Albergue Temporal	Coliseo De Deportes Ciudad De Celica	01/03/2025	25/03/2025
45				Refugio Temporal	Capilla El Pajonal	06/04/2025	17/06/2025
46		Chaguarpamba	Chaguarpamba	Albergue Temporal	Centro Casa Diurna	14/03/2025	28/04/2025
47				Refugio Temporal	Casa Comunal Del Barrio Rojas	14/03/2025	12/06/2025
48				Refugio Temporal	Salón Del Mercado Municipal	14/03/2025	07/04/2025
49				Refugio Temporal	Escuela Juan José Castillo Celi	10/04/2025	12/06/2025
50				Refugio Temporal	Centro Gerontológico	04/04/2025	07/04/2025
51		Loja	Malacatos (Valladolid)	Refugio Temporal	Escuela Manuel Esteban Godoy-Nangora	11/03/2025	12/03/2025
52			San Pedro De Vilcabamba	Albergue Temporal	Casa Del Adulto Mayor San Pedro De Vilcabamba	02/03/2025	20/03/2025
53			Yangana (Arsenio Castillo)	Refugio Temporal	Casa Comunal Masanamca	14/03/2025	19/04/2025
54		Paltas	Cangonamá	Albergue Temporal	Escuela De Educación Básica Victor Manuel Reyes Azanza	07/04/2025	23/05/2025
55				Albergue Temporal	Salon Social De Gad De Cangonama	04/06/2025	23/05/2025
56			Guachanamá	Refugio Temporal	Capilla Del Barrio El Dulce	06/03/2025	12/06/2025
57			Lauro Guerrero	Refugio Temporal	Unidad Educativa Lauro Guerrero	04/04/2025	12/06/2025
58				Refugio Temporal	Casa Comunal De Jatumpamba	14/04/2025	12/06/2025
59		Puyango	Alamor	Albergue Temporal	Coliseo De La Ciudad De Alamor	07/03/2025	10/06/2025
60	Los Rios	Baba	Baba	Albergue Temporal	Escuela De Educación Básica Intiraymi	09/03/2025	11/05/2025
61				Refugio Temporal	Escuela De Educación Básica Benjamín Rosales Aspiazu	12/03/2025	02/05/2025
62				Refugio Temporal	Escuela El Sol Sale Para Todos	09/03/2025	04/04/2025
63			Guare	Albergue Temporal	Escuela Francisco Campos Coello	09/03/2025	10/04/2025
64				Refugio Temporal	Asociación Mercedes Molina El Guayabo	09/03/2025	12/03/2025
65				Refugio Temporal	Casa Del Adulto Mayor	09/03/2025	14/03/2025
66				Refugio Temporal	Cnh Mies	10/04/2025	21/05/2025
67		Babahoyo	Pimocha	Refugio Temporal	Iglesia - Casa De Oración Redimidos Por La Sangre Del Cordero	28/02/2025	01/04/2025
68		Vinces	Antonio Sotomayor (Cab. En Playas De Vinces)	Refugio Temporal	At - 2025-03487 - Sebastina Zambrano Aviles	25/04/2025	21/05/2025
69	Manabi	Portoviejo	Abdón Calderon (San Francisco)	Albergue Temporal	Escuela Emilio Uzategui No 171	26/02/2025	30/04/2025
70				Albergue Temporal	Iglesia Evangélica Alianza Cristiana Misionera El Rodeo	23/02/2025	30/04/2025
71			Alhajuela (Bajo Grande)	Albergue Temporal	Casa Comunal 9 De Mayo Agua Blanca	25/02/2025	30/04/2025
72			Francisco Pacheco	Albergue Temporal	Polideportivo Cevallos	03/03/2025	01/09/2025
73			Riochico (Rio Chico)	Albergue Temporal	Casa Comunal Chacras Afuera Rio Chico	23/02/2025	06/06/2025
74				Albergue Temporal	Unidad Educativa Carlos Montufar Rosa Zarate	28/02/2025	30/04/2025
75		Sucre	Charapoto	Albergue Temporal	Centro De Catequis Emmanuel	17/03/2025	25/04/2025
76				Refugio Temporal	Rt-Man-Sucre-Bebedero2	01/03/2025	30/04/2025
77			Leonidas Plaza Gutierrez	Refugio Temporal	At-Man-Sucre-Las Delicias.	01/03/2025	03/04/2025
78	Pichincha	Cayambe	Ascázubi	Refugio Temporal	Casa Comunal El Manzano	21/2/2025	6/07/2025
79			Olmedo (Pesillo)	Refugio Temporal	Iglesia Catolica Olmedo (Curia)	17/03/2025	28/03/2025
80				Refugio Temporal	Unidad Educativa José Joaquín De Olmedo	08/03/2025	11/03/2025
81				Refugio Temporal	Wawasi De Olmedo	08/03/2025	28/03/2025
82		Quito	El Condado	Albergue Temporal	Cacm "La Delicia"	19/05/2025	16/06/2025
83	Santa Elena		Turubamba	Albergue Temporal	Cacm "Eloy Alfaro"	09/04/2025	07/06/2025
84		Salinas	Anconcito	Refugio Temporal	Sede Barrial Twintza	16/02/2025	07/03/2025
85		Santa Elena	Colonche	Albergue Temporal	Iglesia Santa Rita De Casia	06/03/2025	27/03/2025
86				Albergue Temporal	Unidad Educativa Ignacio Alvarado	03/04/2025	21/04/2025
87				Refugio Temporal	Sede De Los Jubilados	21/04/2025	22/05/2025
88	Sucumbios	Sucumbios	La Bonita	Refugio Temporal	Coliseo La Bonita	04/07/2025	06/07/2025
89	Zamora Chinchipe	Centinela Del Cóndor	Panguintza	Refugio Temporal	Coliseo De Deportes Zumbi	01/07/2025	08/07/2025
90				Refugio Temporal	Unidad Educativa Latacunga	01/07/2025	05/07/2025
91			El Pangui	Refugio Temporal	Casa Comunal De Shacay	02/07/2025	07/07/2025
92		Paquisha	Nuevo Quito	Refugio Temporal	Casa Comunal De Congüime	02/07/2025	05/07/2025
93		Yantzaza	Yantzaza (Yanzatza)	Albergue Temporal	Coliseo De Deportes Ciudad De Yantzaza	01/07/2025	06/07/2025
94				Refugio Temporal	Los Hachos	01/07/2025	04/07/2025
95		Zamora	Cumbaratza	Albergue Temporal	Cancha Cubierta Del Barrio Chamico	12/05/2025	02/06/2025
96				Refugio Temporal	Casa De Retiro Juan Xxiii	02/07/2025	12/07/2025

Fuente: Unidades de Monitoreo SNGR - Instituciones del SNGIRD. 28/11/2025 - 16:00

6. Asistencia Humanitaria

Por eventos producidos por lluvias desde el 01 de enero de 2025 a la fecha, se ha entregado la siguiente asistencia humanitaria:

La **SNGR** ha entregado a la población afectada un total de **373.725** bienes de asistencia humanitaria:

Nro.	Provincia	KCA (15 días - 4 personas)	KPRH (para 3 días)	RA (24 horas)	Kit de Aseo Personal	Camas	Cobijas / Frazadas	Colchones	Almohada	Juego de Sábanas	Kit de Dormir	Kit de Cocina	Kit de Vajilla	Cocinetas	Kit de Limpieza (albergue)	Mosquiteras, Redes de Cama	KMCC AT	Kit Purificadores de Agua	Sachet de Cloro	Base Metálica para tanques de agua	Balde de 10 lt	Tanque de 250 lt	Tanque de 2500 lt	Bidón para Agua	Tanque de 55 Galones / 220 lt	Purificador de Agua		Kit de Limpieza)	Total	Personas beneficiadas	Familias beneficiadas	
1	Azuay	62	129	0	56	0	0	0	0	0	73	0	0	0	0	0	0	0	0	0	0	0	0	0	0	0	0	54	374	895	327	
2	Bolívar	841	40	0	19	0	412	0	359	26	108	0	42	0	0	0	0	0	0	0	0	0	1	0	0	0	0	15	1863	3017	939	
3	Cañar	2	47	0	33	0	0	0	0	0	27	0	0	0	0	0	0	0	0	0	0	0	0	0	0	0	0	34	143	405	89	
4	Carchi	8	2	0	19	0	6	3	6	0	2	0	11	2	0	0	0	0	0	0	0	0	0	0	0	6	0	19	84	54	13	
5	Chimborazo	90	22	0	85	10	100	0	0	0	89	0	19	0	0	0	0	0	0	2	22	4	2	0	0	0	112	81	638	1487	487	
6	Cotopaxi	174	588	0	150	30	75	0	0	0	71	1	114	0	2	0	1	0	0	0	41	0	2	2	2	0	2	44	162	1459	2297	1099
7	El Oro	1129	1001	0	459	308	22	139	282	86	433	0	203	4	94	12	1	0	130892	0	0	0	4	0	0	0	214	288	135571	20023	6699	
8	Esmeraldas	1229	1801	0	814	11	0	0	0	0	340	0	2007	0	0	0	0	236	30960	0	0	0	4	0	0	128	0	864	38394	13444	3787	
9	Guayas	2377	9433	72	2695	505	0	0	30	0	667	1	31	13	10	0	15	0	0	0	0	0	14	0	44	0	155	1945	18007	32754	9539	
10	Imbabura	170	20	0	86	30	2	2	4	0	78	0	37	0	0	0	0	0	0	1	0	0	1	0	0	11	0	41	483	454	148	
11	Loja	1457	872	0	151	256	0	0	0	0	392	2	103	0	2	0	2	0	0	4	0	7	4	0	0	0	63	62	3377	4667	1475	
12	Los Ríos	1096	2389	129	1765	8	0	0	0	0	146	0	0	0	789	0	2	148	47776	0	0	0	16	0	0	0	35	160	54459	14774	4738	
13	Manabí	9085	17033	0	8021	2337	6103	574	7392	134	6862	0	3343	0	0	213	0	9	24156	0	537	0	0	0	0	8413	2940	11791	108943	246468	77423	
14	Morona Santiago	11	8	0	27	0	0	0	0	0	12	0	0	0	1	0	0	0	0	0	0	0	0	0	0	0	0	10	69	209	62	
15	Napo	109	42	0	18	0	0	0	0	0	27	0	14	0	0	0	0	0	0	0	0	0	0	0	0	0	0	17	227	381	115	
16	Orellana	12	56	0	18	0	0	0	0	0	23	0	12	0	4	0	0	0	0	0	0	0	0	0	0	0	0	2	127	210	55	
17	Pastaza	311	155	0	2	0	0	0	0	0	8	0	0	0	0	0	0	0	0	0	0	0	0	0	0	0	32	4	512	1864	577	
18	Pichincha	643	445	0	62	50	0	50	0	0	86	0	0	0	9	0	0	0	0	0	0	0	2	1350	0	0	0	53	2750	10381	2861	
19	Santa Elena	381	374	0	268	0	0	0	21	0	58	0	0	0	0	0	0	0	0	0	0	0	0	0	0	0	0	242	1344	4467	1131	
20	Santo Domingo De Los Tsáchilas	14	36	0	41	1	0	0	0	0	24	0	8	0	0	0	0	0	0	0	0	0	0	0	0	0	0	29	153	169	57	
21	Sucumbíos	1446	4	0	638	0	0	0	0	0	25	0	0	0	0	0	0	0	0	0	0	0	0	0	0	2	0	732	2847	5200	1442	
22	Tungurahua	303	0	0	2	0	2	0	0	0	2	0	90	0	0	0	0	0	0	0	0	0	6	0	0	0	7	0	412	2029	539	
23	Zamora Chinchipe	112	899	0	72	0	17	17	34	17	237	0	11	0	0	17	0	0	0	0	0	0	0	0	0	0	45	11	1489	3232	1074	
	Total General	21062	35396	201	15501	3546	6739	785	8128	263	9790	4	6045	19	911	242	21	393	233784	7	600	11	56	1352	44	8562	3647	16616	373725	368881	114676	

Fuente: Unidades de Monitoreo SNGR - Instituciones del SNDGIRD. 28/11/2025 - 16:00

- Desde el 01 de enero, la Instituciones del Sistema Nacional Descentralizado de Gestión Integral de Riesgos y Desastres, han entregado un total de **7770.408** bienes de asistencia humanitaria:

Nro.	Provincia	KCA (15 días - 4 personas)	KPRH (para 3 días)	RA (24 horas)	Refrigerio	Kit de Aseo Personal	Kit de Vestir	Kit de Bébé	Pañal Bébé	Toallas de Baño	Botas de Cuero (par)	Kit de Limpieza	Frazadas	Camas	Cobijas / Frazadas	Colchones	Juego de Sábanas	Almohada	Kit de Dormir	Kit de Cocina	Kit de Vajilla	Cocinetas	Kit de Limpieza (albergue)	Mosquiteras, Redes de Cama	KMCC AT	Mascarillas	Kit Medicamentos	Silla de Ruedas	Férretos	Agua en Recipiente no Retornable (gal)	Agua Distribuida en Tanqueros (gal) No Potable
1	Azuay	0	32	0	0	0	0	0	0	0	0	0	0	0	0	0	0	0	0	0	0	0	0	0	0	0	0	0	0	0	0
2	Bolívar	0	0	437	0	13	108	0	0	0	0	0	0	0	0	0	0	0	0	50	0	0	0	0	0	0	0	0	0	0	0
3	Carchi	8	0	4	0	6	7	0	0	0	0	0	0	0	0	0	0	0	22	0	0	0	0	0	0	0	0	0	0	0	0
4	Chimborazo	25	0	0	0	3	44	0	0	0	0	6	0	0	8	0	0	0	4	0	8	0	0	0	0	1000	0	1	0	0	0
5	Cotopaxi	80	0	4	0	0	0	0	0	0	0	0	0	0	0	0	0	0	0	0	0	0	0	0	0	0	0	0	0	0	0
6	El Oro	180	2	125	0	54	310	0	0	0	0	12	96	7	339	90	0	0	64	0	0	0	36	90	5	0	0	0	0	0	0
7	Esmeraldas	0	0	600	400	0	0	0	0	0	0	0	0	0	0	0	0	0	0	0	0	0	0	0	0	0	0	0	0	400	0
8	Guayas	888	7582	475	0	1043	1	13	0	0	0	959	0	0	534	2705	1567	5	1317	0	43	0	0	998	0	0	0	0	2	0	0
9	Imbabura	10	0	0	0	2	102	0	0	0	0	1	0	0	0	0	0	0	6	2	0	0	0	0	0	0	0	3	0	0	0
10	Loja	34	0	0	0	53	60	0	0	0	0	0	0	30	15	0	0	0	0	0	0	0	0	0	0	0	0	0	0	0	0
11	Los Rios	1663	3947	0	0	627	5	0	5	0	0	0	3	0	0	100	0	0	35	0	0	0	0	0	0	0	0	0	0	120	0
12	Manabí	19	1336	0	0	106	0	0	0	0	0	12	0	0	69	312	0	200	44	0	0	0	0	348	0	0	0	0	0	0	0
13	Morona Santiago	0	69	0	0	0	0	0	0	0	0	0	0	0	65	2	36	12	3	0	1	7	0	0	0	0	0	0	0	0	0
14	Napo	61	0	0	0	89	220	10	0	0	0	35	0	0	40	14	0	0	70	18	10	0	0	0	0	0	0	0	0	0	83000
15	Pastaza	32	77	0	0	5	0	0	0	0	0	0	0	0	0	0	0	0	2	3	2	0	0	0	0	0	0	0	0	0	0
16	Pichincha	186	82	0	135	135	51	1	0	33	9	4	30	63	20	0	0	0	16	0	6	0	0	0	0	0	50	0	0	0	3628500
17	Santa Elena	0	0	362	0	0	0	0	0	0	0	0	0	0	0	0	0	0	0	0	0	0	0	0	0	0	0	0	0	0	0
18	Santo Domingo De Los Tsáchilas	1	3	1	0	2	0	0	0	0	0	0	0	5	8	10	8	3	0	0	0	0	0	52	0	0	0	0	0	0	0
19	Tungurahua	3	2	2	0	4	2	0	0	0	0	4	0	2	0	2	0	0	2	0	0	0	0	0	0	0	0	0	0	0	0
20	Sucumbios	0	0	0	0	0	0	0	0	0	0	0	0	0	0	0	0	0	0	0	0	0	0	65	0	0	0	0	0	0	0
21	Galápagos	0	0	4	0	0	0	0	0	0	0	0	0	0	0	0	0	0	0	0	0	0	0	0	0	0	0	0	0	0	0
22	Orellana	0	0	0	0	0	0	0	0	0	0	0	0	0	0	0	0	0	0	0	0	0	0	0	0	0	0	0	0	0	0
Total General		3190	13132	2014	535	2142	910	24	5	33	9	1029	103	74	1141	3255	1611	220	1585	73	70	7	36	1553	5	1000	50	4	2	520	3711500

Asistencia Humanitaria entregada por el SNDGIRD (continuación)

Nro.	Provincia	Agua Distribuida en Tanqueros (gal) Potable	Tanque de 2500 lt	Kit Purificadores de Agua	Litro de Cloro	Tanque de 2000 lt	Tanque de 250 lt	Tanque de 2200 lt	Bidón para Agua	Balde de 10 lt	Láminas de Zinc	Techo de Eternit	Paneles Prefabricados	Clavos - Techo - Unidades	Lonas o Plástico de Techo	Cemento	Bono de Emergencia	Bono de Contingencia por Evento Natural o Antrópico	Bono de Programa de Transferencia Monetaria	Bono de Arrendamiento por Emergencia	Kit de Alojamiento o herramientas familiar	Sacos de Ensilaje	Semillas	Forraje (45 Kg)	Kit Escolar	Otros	bienes	personas beneficiadas	familias beneficiadas
1	Azuay	0	0	0	0	0	0	0	0	0	0	0	0	0	0	0	0	14	0	0	0	0	0	0	0	157	203	329	95
2	Bolivar	0	0	0	0	0	0	0	0	0	1600	0	0	0	0	0	0	231	0	0	0	0	0	0	0	292	2731	4278	1237
3	Carchi	0	0	0	0	0	0	0	0	0	0	0	0	0	0	0	0	3	0	0	0	0	0	0	0	50	99	20	
4	Chimborazo	109836	0	0	0	0	0	0	0	1	0	0	0	0	0	0	0	0	0	0	0	74	10	20	0	11	111051	31791	7983
5	Cotopaxi	58000	0	0	0	0	0	0	0	0	0	0	0	0	0	0	0	14	0	0	0	0	0	0	0	40	58138	557	140
6	El Oro	0	2	0	25	0	0	0	250	0	0	0	0	0	0	0	0	62	50	6	173	0	0	0	0	5147	7125	8175	2528
7	Esmeraldas	0	0	0	0	0	0	0	0	0	0	0	0	0	0	0	0	132	0	0	0	0	0	0	0	0	1532	1972	520
8	Guayas	0	0	0	0	0	120	0	0	0	274	0	1	0	0	0	226	487	0	0	90	0	0	0	0	902	20232	46287	14531
9	Imbabura	50713	0	0	0	0	0	0	0	0	0	0	0	0	0	0	0	43	0	0	0	0	0	0	4	308	51194	8709	772
10	Loja	0	0	0	0	0	0	0	0	0	0	0	0	0	0	0	0	0	0	0	0	0	0	0	0	15	207	12	13
11	Los Rios	0	0	95	512	0	0	0	0	0	49	0	0	0	0	11	0	8460	2244	0	87	0	0	0	0	1074	19037	39304	15406
12	Manabí	0	0	0	0	0	0	0	0	0	0	0	0	0	0	0	0	8602	0	0	0	0	0	0	0	22	11070	39385	10757
13	Morona Santiago	0	0	0	0	0	0	0	0	0	232	0	0	8	0	0	0	0	0	0	0	0	0	0	0	591	1026	817	218
14	Napo	7200	0	0	0	2400	0	0	0	0	0	0	0	0	0	0	0	60	0	0	18	0	0	0	0	147	93392	5687	1445
15	Pastaza	0	0	0	0	0	0	0	0	0	0	0	0	0	0	0	0	0	0	0	0	0	0	0	0	0	121	460	125
16	Pichincha	1925200	11	0	0	0	0	1826000	1112	0	0	10	0	0	1	0	99	435	0	2	0	0	0	0	0	7202	7389393	642468	134722
17	Santa Elena	0	0	0	0	0	0	0	0	0	0	0	0	0	0	0	0	0	0	0	0	0	0	0	0	1	363	1457	364
18	Santo Domingo De Los Tsáchilas	0	0	0	0	0	0	0	42	4	0	0	0	0	0	0	0	0	0	0	0	0	0	0	0	79	218	91	23
19	Tungurahua	0	0	0	0	0	0	0	0	0	0	5	0	0	0	0	0	0	0	0	0	0	0	0	0	0	28	42	23
20	Sucumbios	3170	0	0	0	0	0	0	0	0	0	0	0	0	0	0	0	0	0	0	0	0	0	0	0	0	3235	50	46
21	Galápagos	0	0	0	0	0	0	0	0	0	0	0	0	0	0	0	0	0	0	0	0	0	0	0	0	0	4	18	4
22	Orellana	0	0	0	0	0	0	0	0	0	50	0	0	0	0	0	0	0	0	0	0	0	0	0	0	8	58	33	10
	Total General	2154119	13	95	537	2400	120	1826000	1404	5	2205	15	1	8	1	11	325	18543	2294	8	368	74	10	20	4	15996	7770408	832021	190982

Fuente: Unidades de Monitoreo SNGR - Instituciones del SNDGIRD, 28/11/2025 - 16:00

7. Declaratorias emitidas y COE activados

Declaratorias de niveles de alertas en todo el país:

Provincia	Cantón	Parroquia	Fecha de declaratoria	Nivel de Alerta	Descripción
Chimborazo	-	-	11/04/2025	ROJA	DECLARAR en estado de emergencia a la provincia de Chimborazo, con alerta roja por el plazo de 60 días
Chimborazo	Colta	-	09/04/2025	ROJA	Cantón Colta, provincia de Chimborazo, por el plazo de sesenta días, debido a los fuertes efectos adversos ocasionados por la temporada invernal
Pichincha	Quito	Pacto	14/03/2025	NARANJA	Por movimientos en masa en el área comprendida en la tabla 1 y 2 correspondientes a los sectores de El Paraíso y Pactoloma, de la parroquia rural de Pacto.
Guayas	Isidro Ayora	Isidro Ayora	28/02/2025	AMARILLA	Comunidades afectadas ante la amenaza de aislamiento por desbordamiento de ríos.
	Lomas de Sargentillo	-	27/02/2025	AMARILLA	Declarar el cantón en alerta amarilla
	Pedro Carbo	-	25/02/2025	ROJA	Declarar el cambio de estado de alerta AMARILLA a ROJA en el cantón
	Simón Bolívar	-	19/02/2025	AMARILLA	Declarar el de estado de alerta color AMARILLA, al cantón Simón Bolívar.
El Oro, Esmeraldas, Guayas, Manabí, Los Ríos y Santa Elena.	-	-	24/02/2025	ROJA	Mediante RESOLUCIÓN Nro. SNGR- 046-2025, emitida por la Secretaría Nacional de Gestión de Riesgos se resolvió acoger el Informe Técnico No. SGR-SGIAR-2025-001, A fin de precautelar mayores afectaciones causadas a raíz del aumento de precipitaciones y deslizamientos de tierra
Azuay, Bolívar, Chimborazo, Cotopaxi, Loja, Santo Domingo de los Tsáchilas	-	-	24/02/2025	NARANJA	
Zamora Chinchipe, Pichincha, Napo, Carchi, Imbabura, Morona Santiago, Orellana, Pastaza, Cañar, Tungurahua, Sucumbios y Galápagos	-	-	24/02/2025	AMARILLA	
Manabí	24 de Mayo	-	05/03/2025	NARANJA	Al Cantón con el objetivo de reforzar las medidas preventivas y operativas necesarias.
	Sucre	-	23/02/2025	ROJA	A fin de precautelar mayores afectaciones por aumento de precipitaciones y deslizamientos de tierra en la parroquia Leónidas Palza y Charapotó.
	Portoviejo	Varios sectores	18/02/2025	NARANJA	En la ciudadela Fátima de la ciudad de Portoviejo en un área de 21.9 hectáreas.

Declaratorias de emergencias regionales:

No.	Provincia	Fecha de declaratoria	Fecha de Cierre	Estado	Observación
1	Zamora Chinchipe y Napo	04/07/2025	18/08/2025	No Vigente	Emergencia la regional por época lluviosa, por el plazo de cuarenta y cinco (45) días a partir de la emisión de la presente resolución, debido a la magnitud de los eventos, su alta recurrencia, los impactos generados a las personas, viviendas e infraestructura de la red vial, el OCP y SOTE. Esta declaración permitirá la movilización de fondos y personal adicional en las provincias de Zamora Chinchipe y Napo.
2	Guayas, Los Ríos, Manabí, El Oro, Esmeraldas, Santa Elena, Loja y Azuay	01/03/2025	23/04/2025	No Vigente	El MTOP se declara en emergencia de la Red Vial Estatal, debido a la magnitud de los eventos, los impactos generados a las personas, viviendas, servicios básicos
3	Guayas, Los Ríos, Manabí, El Oro, Esmeraldas, Santa Elena, Loja Y Azuay	24/02/2025	23/04/2025	No Vigente	La SNGR resuelve mediante RESOLUCIÓN No. SNGR-050-2025, declarar en emergencia por el plazo de SESENTA (60) DÍAS, la situación de emergencia regional por época lluviosa, debido a la magnitud de los eventos, su alta recurrencia, los impactos generados a las personas, viviendas, servicios básicos esenciales e infraestructura y el impacto de los eventos registrados a la fecha a nivel nacional. Esta declaratoria permitirá movilizar fondos y personal adicional, en las regiones
4	Guayas, Los Ríos, Manabí, El Oro, Esmeraldas, Santa Elena, Loja, Azuay, Pichincha, Bolívar, Chimborazo y Cotopaxi	24/04/2025	23/06/2025	No Vigente	La SNGR resuelve mediante RESOLUCIÓN No. SNGR-160-2025, renovar la declaratoria de emergencia regional por SESENTA (60) DÍAS más, y ampliar dicha declaratoria a las provincias: Pichincha, Bolívar, Chimborazo y Cotopaxi.

Declaratorias de emergencias provinciales:

Desde el 01/01/2025 hasta la presente fecha se ha declarado en emergencia las siguientes provincias:

No.	Provincia	Fecha de declaratoria	Fecha de Cierre	Estado	Observación
1	Orellana	31/10/2025	29/01/2026	Vigente	DECLARAR por 90 días en emergencia provincial al eje vial P228-228, comprendido en el proyecto "Intervención emergente para la estabilización de la vía asfaltada de la parroquia Guayusa, cantón Francisco de Orellana, provincia de Orellana".
2	Bolívar	01/05/2025	01/07/2025	No Vigente	DECLARAR en emergencia a la Provincia Bolívar, debido a la época invernal
3	Carchi	04/09/2025	30/11/2025	Vigente	Declarar en emergencia por época lluviosa
4	Chimborazo	07/07/2025	29/08/2025	No Vigente	Prefectura de Carchi declaró en emergencia vial para tres Cantones, de San Pedro de Huaca, Montufar y Bolívar.
5	Los Ríos	11/04/2025	09/06/2025	No Vigente	DECLARAR en estado de emergencia a la provincia de Chimborazo
6	Napo	13/03/2025	10/06/2025	No Vigente	Declarar en emergencia por época lluviosa
7	Tungurahua	31/07/2025	29/09/2025	No Vigente	Declarar en emergencia por época lluviosa
8	Zamora Chinchipe	04/07/2025	02/09/2025	No Vigente	Declarar la emergencia de la Red Vial Estatal en la provincia de Napo, tendrá una vigencia de 60 días.
		20/09/2025	18/12/2025	Vigente	Declarar en emergencia por época lluviosa
		22/07/2025	19/09/2025	No Vigente	Declarar en emergencia por época lluviosa
		04/07/2025	16/08/2025	No Vigente	Declarar en emergencia por época lluviosa
		02/07/2025		No Vigente	Declarar en emergencia por época lluviosa

Declaratorias de emergencias cantonales:

Desde el 01/01/2025 hasta la presente fecha se ha declarado en emergencia los siguientes cantones:

No.	Provincia	Cantón	Fecha de la declaratoria	Fecha de cierre	Estado	Descripción
1	Azuay	Santa Isabel	10/4/2025	10/5/2025	No vigente	El 10/04/2025 se resolvió declarar el estado de emergencia en el cantón por el plazo de 30 días.
2		Girón	7/3/2025	6/5/2025	No vigente	Declarar al cantón Girón en emergencia cantonal.
3		Guachapala	11/3/2025	09/08/2025	No vigente	Renovar por sesenta (60) días la declaratoria de situación de emergencia en el cantón Guachapala, por motivo de la época lluviosa
4		Pucara	10/3/2025	10/5/2025	No vigente	Declarar en emergencia a la red vial cantonal por 60 días, por fuerte época lluviosa.
5	Cotopaxi	Pujilí	24/4/2025	24/06/2025	No vigente	Declarar en emergencia al cantón Pujilí

No.	Provincia	Cantón	Fecha de la declaratoria	Fecha de cierre	Estado	Descripción
6		Sigchos	14/3/2025	25/4/2025	No vigente	Con el propósito de viabilizar la canalización de recursos y la ejecución de medidas inmediatas para la atención de la emergencia.
7		Chunchi	05/05/2025	05/07/2025	No vigente	Declarar en situación de emergencia al cantón Chunchi por la fuerte etapa invernal, con la finalidad de prevenir, mitigar y resolver los eventos naturales que ponen en peligro a la población, a la obra pública y demás bienes de uso público por 60 días.
8	Chimborazo	Colta	9/4/2025	9/6/2025	No vigente	Declarar en estado de emergencia y alerta roja al cantón Colta, provincia de Chimborazo, por el plazo de sesenta días, debido a los fuertes efectos adversos ocasionados por la temporada invernal
9		Guamote	31/3/2025	5/6/2025	No vigente	--
10		Pallatanga	19/2/2025	4/5/2025	No vigente	Por lluvias intensas en el cantón Pallatanga.
11	Bolivar	Chimbo	9/1/2025	9/3/2025	No vigente	Declarar al cantón Chimbo por el lapso de 60 días, por afectación vial y estructural.
12		San Miguel	19/2/2025	19/4/2025	No vigente	MTT3 sugiere la declaratoria de emergencia al sector.
13		Arenillas	15/3/2025	15/3/2025	No vigente	Emergencia por la época lluviosa
14		Atahualpa	8/4/2025	8/6/2025	No vigente	Declarar en estado de emergencia INSTITUCIONAL al Gobierno Autónomo Descentralizado Municipal de Atahualpa (GADCA) por un periodo de (60) días, a efectos de que se canalicen las contrataciones que tengan relación directa y objetiva con la situación de emergencia, contribuyendo así a superar la emergencia cantonal e institucional.
15		Marcabell	3/4/2025	2/6/2025	No vigente	Declarar al cantón Marcabell en emergencia por la temporada invernal.
16		Balsas	1/4/2025	1/6/2025	No vigente	Declarar al cantón Balsas en emergencia por la temporada invernal.
17	El Oro	Las Lajas	3/3/2025	18/4/2025	No vigente	Declarar en estado de emergencia al Gobierno Autónomo Descentralizado Municipal de Las Lajas (GADMLL) por un periodo de cuarenta y cinco (45) días, a efectos de que se canalicen las contrataciones que tengan relación directa y objetiva con la situación de emergencia, contribuyendo así a superar la emergencia cantonal e institucional.
18		Pasaje	8/3/2025	08/06/2025	No vigente	Declarar al cantón Pasaje en emergencia por la temporada invernal.
19		Piñas	25/2/2025	25/4/2025	No vigente	Declarar al cantón Piñas en emergencia por la temporada invernal.
20		Portovelo	24/2/2025	24/4/2025	No vigente	Declarar la emergencia por época invernal.
21		Santa Rosa	28/2/2025	3/5/2025	No vigente	Declarar al cantón Santa Rosa en emergencia por la temporada invernal.
22		Zaruma	3/3/2025	3/5/2025	No vigente	Declarar al cantón Zaruma en emergencia por la temporada invernal.
23	Guayas	Palestina	11/4/2025	11/6/2025	No vigente	El Cantón se declaró en emergencia debido a la etapa inverna
24		Milagro	4/4/2025	4/6/2025	No vigente	Declarar al cantón Milagro en emergencia por la temporada invernal.
25		Santa Lucía	11/4/2025	11/6/2025	No vigente	Declarar al cantón Santa Lucía en emergencia por la temporada invernal.
26	Esmeraldas	Muisne	10/4/2025	9/6/2025	No vigente	El COE Cantonal Muisne resolvió declarar en emergencia al cantón.
27	Imbabura	Cotacachi	24/2/2025	24/5/2025	No vigente	Declarar al cantón Cotacachi en emergencia por la temporada invernal.
28		Macará	6/3/2025	5/5/2025	No vigente	Declarar al cantón Macará en emergencia por la temporada invernal.
29		Zapotillo	2/4/2025	1/6/2025	No vigente	Declarar al cantón Zapotillo en emergencia por la temporada invernal.
30		Calvas	27/2/2025	28/4/2025	No vigente	Declarar al cantón Calvas en emergencia por la temporada invernal.
31		Catamayo	6/3/2025	5/5/2025	No vigente	Declarar emergencia por época de lluvias.
32		Celica	1/3/2025	30/4/2025	No vigente	Declarar al cantón Celica en emergencia por la temporada invernal.
33		Chaguarpamba	5/3/2025	4/5/2025	No vigente	Declarar en estado de emergencia al cantón por las afectaciones en diferentes sectores del cantón.
34	Loja	Gonzanamá	28/2/2025	29/4/2025	No vigente	Declarar en emergencia por afectación a las viviendas y sistemas de agua potable y ejes viales.
35		Loja	23/2/2025	24/4/2025	No vigente	Declarar al cantón Loja en emergencia por la fuerte temporada invernal en el territorio local.
36		Olmedo	17/2/2025	18/4/2025	No Vigente	Declarar en emergencia por las lluvias suscitadas en el cantón producto del deslizamiento.
37		Paltas	5/3/2025	4/5/2025	No vigente	Solicitar al MTOP el apoyo en la intervención de las vías estatales.
38		Saraguro	20/2/2025	21/4/2025	No Vigente	Declarar al cantón Saraguro en emergencia por la fuerte temporada invernal en el territorio local.
39		Sozoranga	28/2/2025	1/6/2025	No vigente	Declarar al cantón Sozoranga en emergencia por la fuerte temporada invernal en el territorio local.
40		Puyango	1/3/2025	30/4/2025	No vigente	Declarar al cantón Puyango en emergencia por la fuerte temporada invernal en el territorio local.
41	Los Rios	Babahoyo	14/4/2025	13/06/2025	No vigente	El COE Cantonal por medio de la Alcalde de Babahoyo, de manera presencial el 14/04/2025 resuelve Declarar en Emergencia al Cantón, por las afectaciones suscitadas por época lluviosa
42		Baba	28/2/2025	28/3/2025	No Vigente	Declarar al cantón Baba en emergencia por la temporada invernal.
43		Mocache	6/3/2025	4/5/2025	No vigente	Declarar en emergencia al Cantón, por las afectaciones suscitadas por época lluviosa.
44		Pueblo viejo	27/2/2025	27/4/2025	No Vigente	Declarar al cantón en emergencia, por las afectaciones suscitadas por época lluviosa.
45		Urdaneta	6/3/2025	31/3/2025	No Vigente	Declarar al cantón en emergencia cantonal por la fuerte temporada invernal en el territorio local.
46		Valencia	13/3/2025	11/5/2025	No vigente	Declarar en Emergencia al cantón por las afectaciones suscitadas por época lluviosa.
47		Ventanas	7/3/2025	5/5/2025	No Vigente	Declarar en Emergencia al cantón por las afectaciones suscitadas por época lluviosa.
48		Vinces	21/4/2025	19/06/2025	No Vigente	Declarar en Emergencia al cantón por las afectaciones suscitadas por época lluviosa.
49	Tungurahua	Patate	13/07/2025	10/09/2025	No Vigente	Declarar en Emergencia al cantón por las afectaciones suscitadas por época lluviosa.
50		Santa Ana	2/4/2025	2/6/2025	No vigente	Declarar en Emergencia al cantón por las afectaciones suscitadas por época lluviosa
51		Bolivar	27/2/2025	27/4/2025	No Vigente	Declarar emergencia por la época de lluvias
52	Manabi	Portoviejo	2/3/2025	2/5/2025	No vigente	Declarar al cantón en emergencia cantonal por la fuerte temporada invernal en el territorio local.
53		Tosagua	27/2/2025	27/4/2025	No Vigente	Declarar al cantón en emergencia cantonal por la fuerte temporada invernal en el territorio local.
54		Cayambe	12/3/2025	12/6/2025	No vigente	Declarar en emergencia el cantón.
55	Pichincha	Quito	10/07/2025	-	No vigente	DMQ declaró estado de emergencia el 10/07/2025 en las parroquias de Argelia, Quitumbe, Turubamba, Guamaní, La Ecuatoriana y Chillogallo, con base a la ley orgánica de gestión de riesgos, lo que agiliza los sistemas de respuesta.
56		Rumiñahui	8/4/2025	8/6/2025	No Vigente	Declarar de emergencia por deslizamiento de tierra sobre la captación del Sistema de Agua Potable Molinuco, lo que compromete el suministro de agua potable en un 60% del cantón Rumiñahui.
57		Centínela del Cóndor	9/2/2025	15/3/2025	No vigente	El cantón Centínela del Cóndor se declaró en emergencia.
58	Zamora Chinchipe	El Panquí	02/07/2025		No vigente	Declarar al cantón en emergencia cantonal por la fuerte temporada invernal en el territorio local.
59		Nangaritza	7/2/2025	8/3/2025	No vigente	Declarar en emergencia grave al sector Las Brisas, parroquia Gunyzimí, cantón Nangaritza.

Declaratorias de emergencias parroquiales:

No.	Provincia	Cantón	Parroquia	Fecha de la declaratoria	Fecha de Cierre	Estado	Observación
1	Cañar	Cañar	General Morales	14/4/2025	14/06/2025	No Vigente	Declaratoria de emergencia parroquial por lluvias.
2	Imbabura	Pimampiro	Chugá	4/07/2025	9/09/2025	No Vigente	Declarar en estado de emergencia a la parroquia de Chugá debido a los daños ocasionados por las fuertes lluvias.
3			San Francisco de Sigispamba	13/7/2025	13/09/2025	No Vigente	Declarar la situación de emergencia en la parroquia San Francisco de Sigispamba, por la grave afectación debido al fuerte temporal de lluvias incasantes que han provocado múltiples deslizamientos de tierra.
4			Mariscal Sucre	22/3/2025	22/5/2025	No Vigente	Declaratoria de emergencia parroquial por lluvias.
5	Pichincha	Quito	Itchimbia	22/3/2025	22/5/2025	No Vigente	Declaratoria de emergencia parroquial por lluvias.
6	El Oro	Pasaje	Cumbayá	22/3/2025	22/5/2025	No Vigente	Declaratoria de emergencia parroquial por lluvias.
7			Uzhurrumi	6/2/2025	6/4/2025	No Vigente	Declaratoria de emergencia parroquial por lluvias.
8			Yangana	14/3/2025	13/5/2025	No Vigente	Se declaró en emergencia la parroquia Yangana por 30 días por lluvias
9	Loja	Zapotillo	Cazaderos	4/3/2025	3/5/2025	No vigente	Se declaró en emergencia la parroquia Cazaderos del cantón Zapotillo.
10		Quilanga	San Antonio de las Aradas	6/1/2025	6/3/2025	No Vigente	Se declaró en emergencia la parroquia de San Antonio de las Aradas por un aluvión
11			Guachanamá	5/3/2025	4/5/2025	No vigente	Declarar a la Parroquia Guachanamá en emergencia por la fuerte temporada invernal.
12			Lauro Guerrero	5/3/2025	4/5/2025	No vigente	Declarar a la Parroquia Lauro Guerrero en emergencia por la fuerte temporada invernal.
13		Pindal	Orianga	5/3/2025	4/5/2025	No vigente	Declarar a la Parroquia Orianga en emergencia por la fuerte temporada invernal.
14			Chaquinal	3/3/2025	2/5/2025	No vigente	Declarar a la Parroquia Chaquinal en emergencia por la fuerte temporada invernal.
15			El Limo	3/3/2025	2/5/2025	No vigente	Declarar a la Parroquia El Limo en emergencia por la fuerte temporada invernal.
16		Puyango	Ciano	5/3/2025	4/5/2025	No vigente	Declarar a la Parroquia Ciano en emergencia por la fuerte temporada invernal.
17				12/3/2025	11/5/2025	No vigente	Declarar en emergencia institucional al GAD Parroquial Rural Oyacachi.
18	Napo	El Chaco	Oyacachi	03/07/2025		No Vigente	Declaró en emergencia institucional en el Gobierno Autónomo Descentralizado Parroquial Rural de Oyacachi.
			Gonzalo Díaz de Pineda	02/07/2025		No Vigente	-
19	Sucumbios	Putumayo	Santa Elena	04/07/2025	04/09/2025	No Vigente	DECLARAR en Emergencia a la Parroquia Rural de Santa Elena, producto de las intensas lluvias que se han mantenido durante la primera semana del mes de julio del 2025.

Declaratorias de DESASTRE:

- EL 10/2/2025, el GAD Parroquial García Moreno de cantón Cotacachi, provincia de Imbabura, se declaró en **desastre** por deslizamiento, y debido a la magnitud y el impacto de los eventos registrados.
- El 20/03/2025 se declaró en **desastre** a la parroquia Chaguarpamba de la provincia de Loja.
- El 10/04/2025 se declaró en **desastre** al cantón Atahualpa de la provincia El Oro.
- El 01/05/2025 se declaró en **desastre** el cantón Balsas de la provincia El Oro.

Comités de Operaciones de Emergencias (COE) activados:

Desde el 01/01/2025 hasta la presente fecha se han activado: 17 COE provinciales, 128 COE cantonales y 47 COE parroquiales:

COE PROVINCIALES

No.	Provincia	Estado	Fecha de Activación
1	Orellana	Activo	7/11/2025
2	Azuay	No activo	27/2/2025
3	Bolívar	No activo	25/2/2025
4	Carchi	No activo	25/2/2025
5	Chimborazo	No activo	11/4/2025
6	Cotopaxi	No activo	28/2/2025
7	El Oro	No activo	28/2/2025
8	Esmeraldas	No activo	28/2/2025
9	Guayas	No activo	24/2/2025
10	Loja	No activo	23/2/2025
11	Los Ríos	No activo	25/2/2025
12	Manabí	No activo	17/2/2025
13	Napo	No activo	2/7/2025
14	Pastaza	No activo	24/2/2025
15	Santa Elena	No activo	13/2/2025
16	Tungurahua	Activo	13/7/2025
17	Zamora Chinchipe	No activo	1/3/2025
Total general			

COE CANTONALES

No.	Provincia	Cantón	Estado	Fecha de Activación	No.	Provincia	Cantón	Estado	Fecha de Activación
1	Azuay	Girón	No activo	7/3/2025	67	Loja	Calvas	No activo	27/2/2025
2		Guachapala	No activo	11/3/2025	68		Catamayo	No activo	19/2/2025
3		Paute	No activo	12/3/2025	69		Celica	No activo	14/2/2025
4		Pucara	No activo	28/2/2025	70		Chaguarpamba	No activo	21/2/2025
5		San Fernando	No activo	11/3/2025	71		Gonzanamá	No activo	28/2/2025
6		Santa Isabel	No activo	5/4/2025	72		Loja	No activo	21/2/2025
7	Bolívar	Caluma	No activo	13/3/2025	73		Macará	No activo	28/2/2025
8		Chillanes	No activo	12/3/2025	74		Olmedo	No activo	17/2/2025
9		Chimbo	No activo	6/1/2025	75		Paltas	No activo	18/2/2025
10		Echeandia	No activo	26/2/2025	76		Pindal	No activo	9/1/2025
11		Las Naves	No activo	17/2/2025	77		Puyango	No activo	1/3/2025
12		San Miguel	No activo	19/2/2025	78		Quilanga	No activo	8/1/2025
13	Cañar	Cañar	No activo	16/3/2025	79		Saraguro	No activo	20/2/2025
14		El Tambo	No activo	11/3/2025	80		Sozoranga	No activo	1/3/2025
15		La Troncal	No activo	21/1/2025	81	Los Ríos	Zapotillo	No activo	4/3/2025
16	Carchi	Espejo	No activo	24/2/2025	82		Baba	No activo	28/2/2025
17		Montúfar	No activo	7/3/2025	83		Babahoyo	No activo	28/2/2025
18		San Pedro de Huaca	No activo	27/2/2025	84		Buena Fé	No activo	18/2/2025
19	Chimborazo	Alausí	No activo	6/3/2025	85		Mocache	No activo	6/3/2025
20		Chunchi	No activo	23/4/2025	86		Montalvo	No activo	21/2/2025
21		Colta	No activo	8/4/2025	87		Palenque	No activo	21/2/2025
22		Cumandá	No activo	19/2/2025	88		Puebloviejo	No activo	24/2/2025
23		Guamote	No activo	1/4/2025	89		Quevedo	No activo	20/2/2025
24		Pallatanga	No activo	2/3/2025	90		Urdaneta	No activo	24/2/2025
25	Cotopaxi	Riobamba	No activo	10/1/2025	91		Valencia	No activo	22/2/2025
26		Pujilí	No activo	25/2/2025	92		Ventanas	No activo	7/3/2025
27		Sigchos	No activo	14/3/2025	93	Manabí	Vinces	No activo	14/3/2025
28	El Oro	Arenillas	No activo	3/3/2025	94		24. de Mayo	No activo	4/3/2025
29		Atahualpa	No activo	10/3/2025	95		Bolívar	No activo	17/2/2025
30		Balsas	No activo	21/2/2025	96		El Carmen	No activo	27/2/2025
31		Chilla	No activo	3/3/2025	97		Jipijapa	No activo	24/2/2025
32		Huaquillas	No activo	3/3/2025	98		Manta	No activo	25/2/2025
33		Las Lajas	No activo	12/3/2025	99		Montecristi	No activo	22/2/2025
34		Machala	No activo	11/4/2025	100		Olmedo	No activo	17/2/2025
35		Marcabellí	No activo	27/2/2025	101		Paján	No activo	24/2/2025
36		Pasaje	No activo	28/2/2025	102		Portoviejo	No activo	18/2/2025
37		Piñas	No activo	25/2/2025	103		Puerto López	No activo	23/2/2025
38		Portovelo	No activo	24/2/2025	104		Rocafuerte	No activo	23/2/2025
39	Esmeraldas	Santa Rosa	No activo	28/2/2025	105	Napo	Santa Ana	No activo	17/2/2025
40		Zaruma	No activo	3/3/2025	106		SUCRE	No activo	28/2/2025
41		Eloy Alfaro	No activo	13/2/2025	107		TOSAGUA	No activo	23/2/2025
42	Galápagos	Muisne	No activo	25/2/2025	108	Pastaza	El Chaco	No activo	20/2/2025
43		Quinindé	No activo	25/2/2025	109		Quijos	No activo	30/6/2025
44		San Cristóbal	No activo	8/4/2025	110		Pastaza	No activo	8/7/2025
45	Guayas	Alfredo Baquerizo Moreno (Juján)	No activo	17/2/2025	111	Pichincha	Cayambe	Activo	15/10/2025
46		Balao	No activo	15/4/2025	112		Quito	No activo	22/3/2025
47		Balzar	No activo	10/3/2025	113		Rumiñahui	No activo	8/4/2025
48		Colimes	No activo	24/2/2025	114	Santa Elena	Salinas	No activo	13/2/2025
49		Daule	No activo	24/2/2025	115		Santa Elena	No activo	21/2/2025
50		El Empalme	No activo	26/2/2025	116	Sucumbios	Putumayo	No activo	3/6/2025
51		Guayaquil	No activo	22/2/2025	117		Sucumbios	Activo	18/9/2025
52		Isidro Ayora	No activo	28/2/2025	118	Tungurahua	Ambato	No activo	28/3/2025
53		Lomas de Sargentillo	No activo	27/2/2025	119		Baños de Agua Santa	No activo	12/7/2025
54		Milagro	No activo	3/4/2025	120		Patate	No activo	6/7/2025
55		Naranjal	No activo	18/2/2025	121	Zamora Chinchipe	Centinela del Cóndor	No activo	9/2/2025
56		Palestina	No activo	11/4/2025	122		El Pangui	No activo	2/7/2025
57	Imbabura	Pedro Carbo	No activo	21/2/2025	123		Nangaritza	No activo	7/2/2025
58		Salitre (Urbina Jado)	No activo	6/3/2025	124		Palanda	No activo	5/4/2025
59		Santa Lucía	No activo	20/2/2025	125		Paquisha	No activo	2/7/2025
60		Simón Bolívar	No activo	19/2/2025	126		Yacuambi	No activo	12/5/2025
61		Antonio Ante	No activo	3/5/2025	127		Yantzaza	No activo	12/5/2025
62		Cotacachi	No activo	13/2/2025	128		Zamora	No activo	12/5/2025
63		Ibarra	No activo	17/2/2025					
64		Otavalo	No activo	3/5/2025					
65		Pimampiro	No activo	11/3/2025					
66		San Miguel de Urcuquí	No activo	27/2/2025					

COE PARROQUIALES

No.	Provincia	Cantón	Parroquia	Estado	Fecha de Activación
1	Azuay	Cuenca	Paccha	No activo	4/5/2025
2			Santa Ana	No activo	30/4/2025
3			Victoria del Portete	No activo	12/2/2025
4		Paute	Chicán	No activo	18/3/2025
5	Bolívar	Guaranda	San Luis de Pambil	No activo	11/3/2025
6		San Miguel	Balspamaba	No activo	18/2/2025
7	Cañar	Cañar	General Morales	No activo	14/4/2025
8	Chimborazo	Riobamba	Calpi	No activo	10/1/2025
9			Quimiag	No activo	21/5/2025
10	Cotopaxi	La Maná	Guasaganda	No activo	17/2/2025
11			Pucayacu	No activo	12/2/2025
12		Pangua	Morasungu	No activo	5/3/2025
13		Pujilí	Zumbahua	No activo	21/4/2025
14	El Oro	Pasaje	Pasaje	No activo	6/2/2025
15	Imbabura	Cotacachi	Cuellaje	No activo	4/3/2025
16			García Moreno	No activo	7/2/2025
17		Pimampiro	Chugá	No activo	7/7/2025
18			San Francisco de Sigüipamba	No activo	12/3/2025
19			San Blas	No activo	20/3/2025
20		San Miguel de Urcuquí	Buenavista	No activo	5/4/2025
21	Loja	Chaguarpamba	Santa Rufina	No activo	1/3/2025
22		Gonzanamá	Changaimina	No activo	15/3/2025
23		Loja	San Lucas	No activo	23/2/2025
24			Yangana	No activo	14/3/2025
25		Paltas	Guachanamá	No activo	6/3/2025
26		Pindal	Chaquinal	No activo	3/3/2025
27		Quilanga	San Antonio de las Aradas	No activo	7/1/2025
28		Saraguro	Paraíso de Celén	No activo	7/3/2025
29	Los Ríos	Baba	Guare	No activo	1/3/2025
30			Isla de Bejucal	No activo	25/2/2025
31		Babahoyo	Febres Cordero	No activo	10/3/2025
32			Pimocha	No activo	6/3/2025
33		Buena Fé	Patricia Pilar	No activo	7/3/2025
34		Puebloviejo	San Juan	No activo	27/2/2025
35	Napo	El Chaco	Gonzalo Díaz de Pineda	Activo	14/11/2025
36			Oyacachi	No activo	24/2/2025
37			Sardinas	No activo	17/2/2025
38		Quijos	Cuyuja	No activo	3/7/2025
39	Pichincha	Quito	San Antonio de Pichincha	Activo	24/10/2025
40		Cayambe	Cangahua	No Activo	16/10/2025
41		Quito	El Quince	No activo	8/4/2025
42	Sucumbíos	Gonzalo Pizarro	Puerto Libre	No activo	14/7/2025
43		Lago Agrio	General Farfán	Activo	31/10/2025
44		Sucumbíos	Rosa Florida	No activo	4/7/2025
45	Tungurahua	Baños de Agua Santa	Lligua	No activo	7/7/2025
46			Ulba	No activo	3/7/2025
47		Patate	El Triunfo	No activo	3/7/2025

8. Eventos adversos de alto impacto

A continuación, se detalla los eventos adversos relevantes de los últimos 15 días:

Zona 2

- **Pichincha / Rumiñahui/ Sangolquí/ Redondel del Colibrí – Pelícanos y Frailes.** Por las intensas lluvias de la tarde del 21/11/2025, se reportó la inundación de varias viviendas del sector.

Se solicita realizar una variante de drenaje, realizar la limpieza continua del colector.

- 15 familias afectadas (60 personas)
- 15 viviendas afectadas (Conjunto Dolores Vega)
- 1000 metros lineales (parcialmente habilitada)

El GAD Cantonal Rumiñahui informa que se llevará a cabo una reunión con la Misión Social para definir las acciones a seguir. Se mantiene en curso la evaluación de daños con el propósito de elaborar el informe técnico necesario en caso de requerir la activación de alojamientos temporales. Por su parte, la Empresa de Agua Potable Municipal ya ejecutó los trabajos de limpieza correspondientes y llevará a cabo el estudio para adaptar el sistema de drenaje.

- **Pichincha / Cayambe / Juan Montalvo / Comunidad Convalecencia, Centro Educativo Comunitario Intercultural Bilingüe Cayambe y varios sectores.** Producto de lluvias ocurridas la tarde del 19/11/2025 y el desbordamiento de un canal de riego (acequia), se reportó un aluvión que provocó el colapso del cerramiento de una unidad educativa y el cierre parcial de una vía de tercer orden.

Tras la evaluación de la vivienda, se determinó que no fue necesaria la evacuación de sus ocupantes. Los propietarios culminaron las tareas de limpieza. La vía de tercer orden quedó habilitada posteriormente a las labores de despeje realizadas.

- 3 familias afectadas (10 personas)
- 3 viviendas afectadas
- 1 unidad educativa afectada
- 18 metros lineales de vía de tercer orden habilitada

MINEDEC C22 realizará el informe técnico para la activación del seguro institucional y realizar la reconstrucción del muro en coordinación con el comité central de padres de familia. GAD Cantonal colaboró con la limpieza de la vía con su maquinaria pesada.

- **Napo/El Chaco/Gonzalo Díaz de Pineda (El Bombón) / Nueva Esperanza,** por lluvias del 14/11/2025, se produjo el desbordamiento del río Chico y aumento de los ríos Blanco, Bombón, entre otros afluentes, afectando animales de granja, viviendas, la captación de agua en Nueva Esperanza. EL COE Parroquial de Gonzalo Díaz de Pineda se activó.

La captación de agua fue rehabilitada por lo cual está habilitado el servicio de agua en la parroquia, los ríos tienen un nivel normal.

- 1 familia afectada
- 1 vivienda afectada
- 8 bienes privados afectados (1 centro turístico El Tapir, 4 piscícolas, 3 chancheras)
- Productores afectados (en evaluación)
- 2 puentes peatonales afectados
- 1 puente vehicular afectado
- 1 bien público afectado (captación de agua que abastece a la parroquia)

GAD Municipal de El Chaco continúa en el sector Nueva Esperanza con los trabajos de limpieza y remoción de escombros.

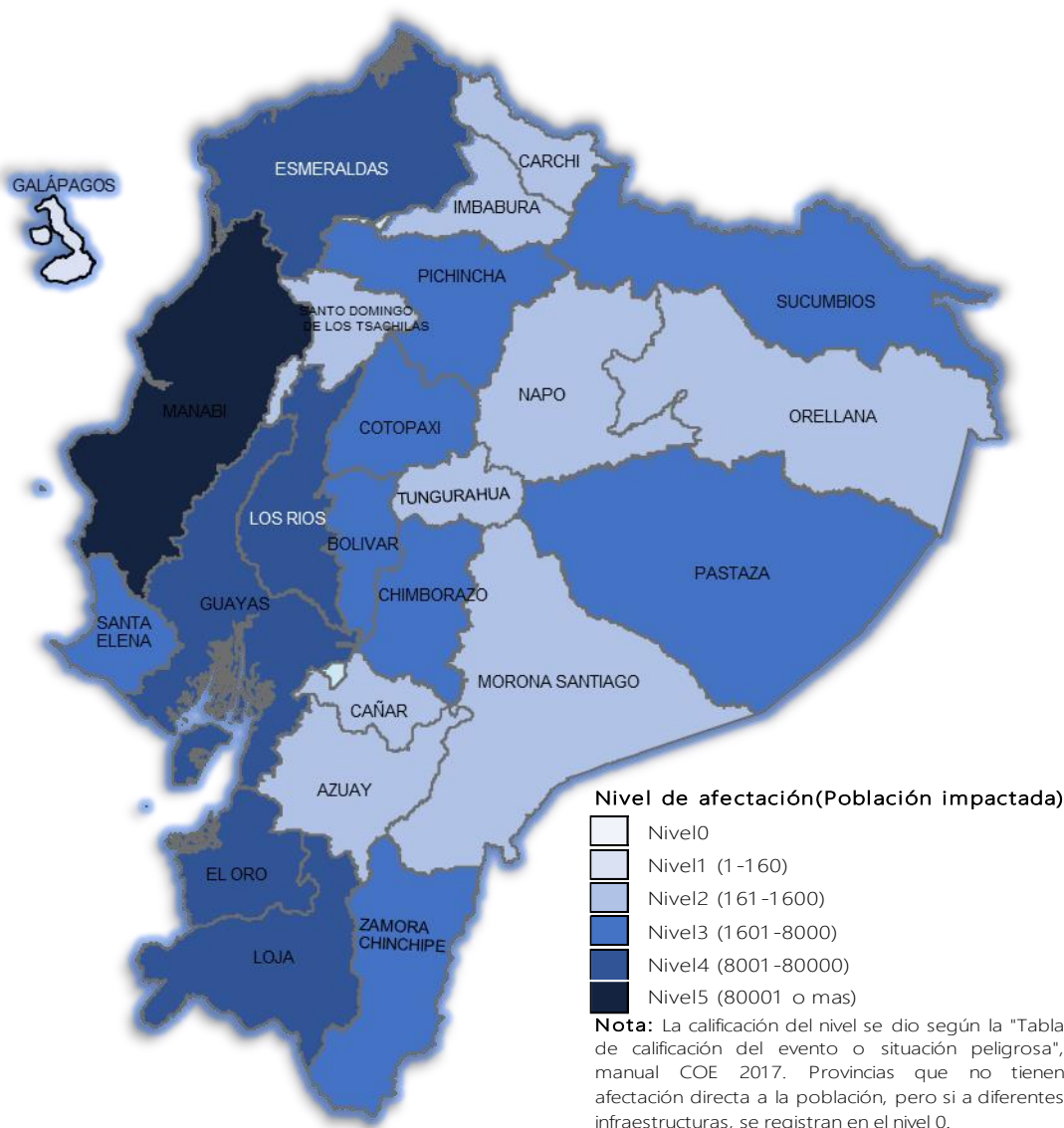
- **Orellana/Francisco de Orellana/San José de Guayusa/A 500 m de la entrada de la vía a Guayusa.** El día 31/10/2025, como consecuencia de la erosión en el río Coca, se produjo la pérdida de una parte de la vía de tercer orden que conduce a Guayusa, lo que provocó el cierre temporal de la vía. El COE provincial de Orellana se reunió el 03/11/2025.

La Prefectura de Orellana, mediante Resolución Administrativa del 07/11/2025, declaró el Estado de Emergencia Provincial en el Eje vial P228-228, comprendido en el proyecto "Intervención emergente para la estabilización de la vía asfaltada de la parroquia Guayusa (...)". La vía está habilitada por medio de una variante temporal; para vehículos pesados la ruta alterna es por el ingreso a la parroquia Nuevo Paraíso. El río Coca por el momento tiene un nivel normal.

- 1 vía afectada

Gobierno Autónomo Descentralizado Provincial de Orellana continúa con los trabajos en el sitio. GAD Municipal de Francisco de Orellana, mediante los agentes municipales, apoyan en la seguridad y control vehicular.

9. Mapa de Afectación por Lluvias



SitRep generado por la Dirección de Monitoreo de Eventos Adversos de la Secretaría Nacional de Gestión de Riesgos.

SitRep elaborado por:

Nombre: Víctor Sánchez Parker - Analista de Monitoreo de Eventos Adversos
Correo electrónico: victor.sanchez@gestionderiesgos.gob.ec
Teléfono: 042593500 ext. 1603

SitRep aprobada por:

Nombre: Mariana Quispillo - Directora de Monitoreo de Eventos Adversos
Correo electrónico: director.monitoreo@gestionderiesgos.gob.ec
Teléfono: 042593500 ext. 1631

Para ser agregado o removido de esta lista de SitRep, por favor envíe un correo electrónico a sala.nacional@gestionderiesgos.gob.ec
Para más información, visite nuestro sitio Web: <https://www.gestionderiesgos.gob.ec/informes-de-situacion-actual-por-eventos-adversos-ecuador/>