

## SitRep No. 09 – Incendios Forestales, del 01 de enero de 2025 a la fecha – Guayas

INFORME DE SITUACIÓN PROVINCIAL

Este Informe cubre el período de 01.01.2025 al 01.12.2025 - 17h00

El próximo SITREP será emitido en caso de generarse nueva actividad relevante

### 1. Puntos importantes

Desde el 01 de enero de 2025 hasta la presente fecha, se han registrado **501 incendios forestales en 13 cantones, ocasionando la pérdida de 1.274,83 hectáreas de cobertura vegetal.**

- Los cantones con mayores pérdidas en cobertura vegetal son: Guayaquil, Durán, Pedro Carbo, Playas, Isidro Ayora, Milagro, El Empalme, Balzar, Lomas de Sargentillo, Daule, El Triunfo, Palestina, y Nobol.
- Durante el 2025, el mes de octubre se registró la mayor afectación, lo que representa el 34,43% de la cobertura vegetal quemada y una recurrencia del 21,16% con respecto al total anual, dejando al mes de septiembre en segundo lugar lo que representa el 30,38% de cobertura vegetal quemada y una recurrencia del 26,95%.

NIVEL DE AFECTACIÓN

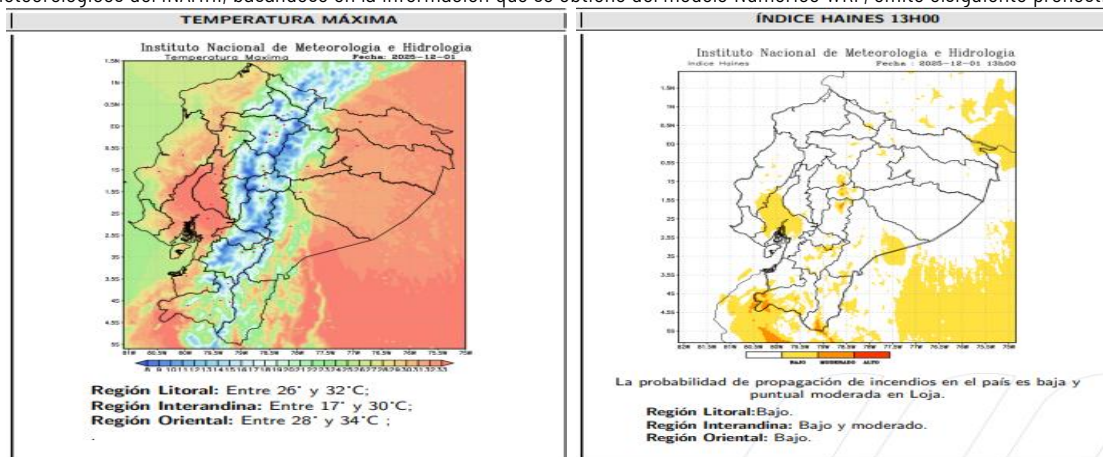
2

Calificación realizada con base al Manual del COE 2017

El nivel de evento hace referencia a un evento súbito que requiere la atención de los entes competentes. En el caso de un macro evento progresivo como es la temporada de INF y su nivel de impacto, hace referencia a las estadísticas que se van acumulando durante el tiempo.

### 2. Situación Hidrometeorológica actual

De acuerdo al Boletín No. 335 de "Predicción de focos de calor" emitido por el INAMHI, para el 01 de diciembre de 2025. La Dirección de Pronósticos y Alertas Hidrometeorológicas del INAMHI, basándose en la información que se obtiene del modelo Numérico WRF, emite el siguiente pronóstico:



### 3. Incendios Activos y Controlados.

Mediante monitoreo realizado con los puntos focales del Sistema Nacional Descentralizado de Gestión Integral de Riesgo de Desastres a nivel nacional, a la hora de corte de este informe, NO se reportan incendios forestales activos.

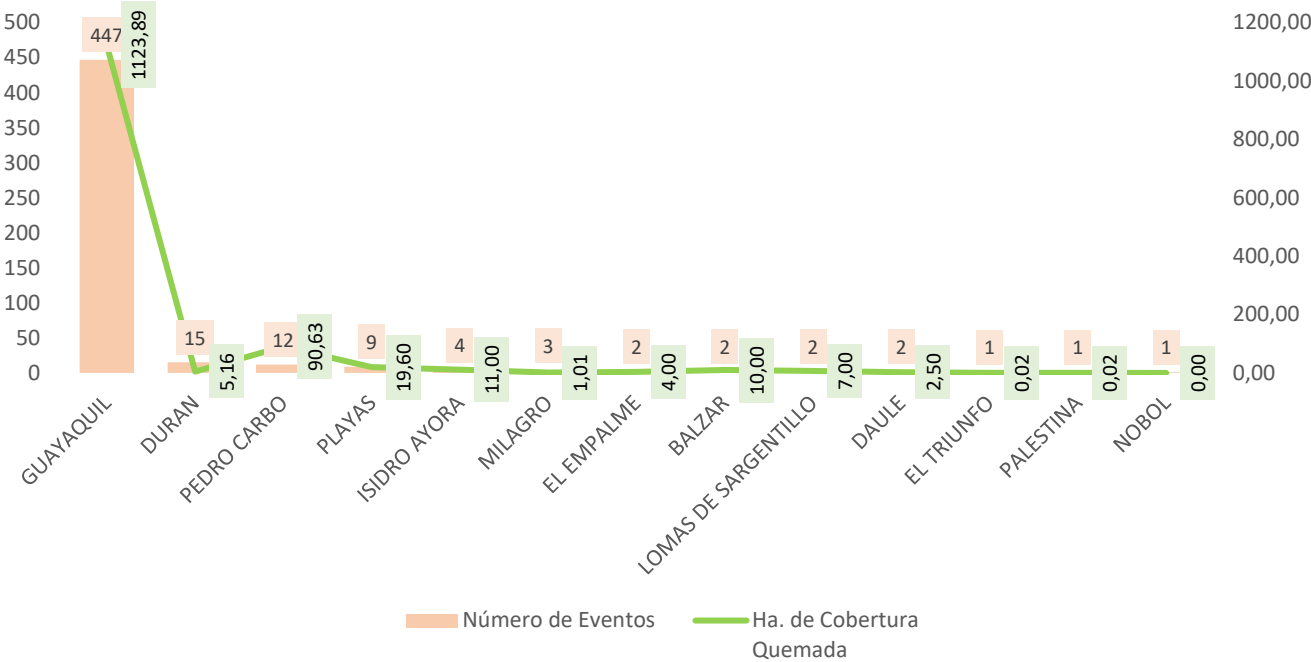
### 4. Eventos Adversos y Afectaciones – Resumen.

Desde el 01 de enero del 2025 a la presente fecha, se han registrado 501 incendios forestales con un total de 1.274,83 ha. afectadas, distribuidos de la siguiente manera:

No.	Cantón	Número de Eventos	Porcentaje de Eventos	Ha. de Cobertura Quemada	Porcentaje de Ha. De Cobertura Quemada
1	Guayaquil	447	89,22%	1123,89	88,16%
2	Duran	15	2,99%	5,16	0,40%
3	Pedro Carbo	12	2,40%	90,63	7,11%
4	Playas	9	1,80%	19,60	1,54%
5	Isidro Ayora	4	0,80%	11,00	0,86%
6	Milagro	3	0,60%	1,01	0,08%
7	El Empalme	2	0,40%	4,00	0,31%
8	Balzar	2	0,40%	10,00	0,78%
9	Lomas De Sargentillo	2	0,40%	7,00	0,55%
10	Daule	2	0,40%	2,50	0,20%
11	El Triunfo	1	0,20%	0,02	0,00%
12	Palestina	1	0,20%	0,02	0,00%
13	Nobol	1	0,20%	0,00	0,00%
	<b>Total, general</b>	<b>501</b>	<b>100%</b>	<b>1.274,83</b>	<b>100%</b>

Fuente: Unidades de Monitoreo SNGR - Instituciones del SNDGIRD. 01/12/2025 - 10H45

Nro. Incendios Forestales vs Ha. de Cobertura Vegetal Quemada



Afectación a Personas:



Personas damnificadas:

2



Familias damnificadas:

Isidro Ayora / Isidro Ayora / Recinto Rosa de Oro: 01 familia damnificada (2 personas)

1

Afectación a Viviendas:



Viviendas destruidas:

-Isidro Ayora / Isidro Ayora / Recinto Rosa de Oro: 1 vivienda destruida.

1

Medios de Vida



Ha. Hectáreas de Cobertura Vegetal Quemadas:

1,274.83



Animales Afectados

Guayaquil /Pascuales/ Puente Guayaquil - Daule: 1 animal afectado (silvestre).

1



Animales muertos

Guayaquil /Pascuales/ Puente Guayaquil - Daule: 4 animales de fauna silvestre (1 conejo, 1 iguana y 2 zarigüeyas).

5



Ha. Cultivo Perdidos:

1,1

Guayaquil / Tarqui / Bosque Protector, Cerro Colorado: 1 animales de fauna silvestre (1 iguana).

Fuente: Unidades de Monitoreo SNGR - Instituciones del SNDGIRD. 01/12/2025 - 10h45

Nota aclaratoria: Toda la información de cifras mostradas en el presente Informe, está sujeta a variación en virtud del levantamiento continuo de información.

5. Detalle de afectaciones por cantón.

En la siguiente tabla se evidencia los cantones con mayor afectación es Guayaquil con 1.123,89 hectáreas afectadas y con mayor recurrencia con 447 eventos.

No.	Cantón	Número de Eventos	Ha. de Cobertura Quemada	Ha. Cultivo Perdidos	Personas Damnificadas	Familias Damnificadas	Viviendas Destruídas	Animales Afectados	Animales Muertos
1	Guayaquil	447	1.123,89	0,07	--	--	--	1	5
2	Duran	15	5,16	--	--	--	--	--	--
3	Pedro Carbo	12	90,63	--	---	--	---	--	--
4	Playas	9	19,60	--	---	--	--	--	--
5	Isidro Ayora	4	11,00	--	2	1	1	--	--
6	Milagro	3	1,01	1	--	--	--	--	--
7	El Empalme	2	4,00	--	--	--	--	--	--

## Unidad de Monitoreo de Eventos Adversos Guayas

Fecha y Hora de publicación: lunes, 1 de diciembre de 2025 - 17:06/ Página 3 de 4

No.	Cantón	Número de Eventos	Ha. de Cobertura Quemada	Ha. Cultivo Perdidos	Personas Damnificadas	Familias Damnificadas	Viviendas Destruídas	Animales Afectados	Animales Muertos
8	Balzar	2	10,00	--	--	--	--	--	--
9	Lomas De Sargentillo	2	7,00	--	--	--	--	--	--
10	Daule	2	2,50	--	--	--	--	--	--
11	El Triunfo	1	0,02	--	--	--	--	--	--
12	Palestina	1	0,02	--	--	--	--	--	--
13	Nobol	1	0,00	--	--	--	--	--	--
Total, general		501	1.274,83	1,1	2	1	1	1	5

Fuente: Unidades de Monitoreo SNGR - Instituciones del SNDGIRD. 01/12/2025 - 10h45

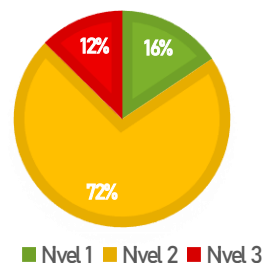
## 6. Incendios forestales distribuidos por niveles de afectación

De acuerdo la tabla por niveles de Incendios forestales se establece de la siguiente manera: **Nivel 1** con 372 eventos con una superficie de 199,03 ha. afectadas, **Nivel 2** con 126 eventos con una superficie de 915,30 ha. afectadas y **Nivel 3** con 3 eventos con una superficie de 160,00 ha. afectadas.

o.	Cantón	Nivel 1		Nivel 2		Nivel 3	
		INF	Ha. Afec.	INF	Ha. Afec.	INF	Ha. Afec.
1	Guayaquil	333	181,09	111	782,80	3	160,00
2	Pedro Carbo	5	1,63	7	89,00	-	-
3	Playas	7	4,60	2	15,00	-	-
4	Isidro Ayora	2	4,00	2	7,00	-	-
5	Duran	14	2,16	1	3,00	-	-
6	El Empalme	1	-	1	4,00	-	-
7	Balzar	1	0,00	1	10,00	-	-
8	Lomas De Sargentillo	1	2,00	1	5,00	-	-
9	Daule	2	2,50	-	-	-	-
10	Palestina	1	0,02	-	-	-	-
11	El Triunfo	1	0,02	-	-	-	-
12	Nobol	1	0,00	-	-	-	-
13	Milagro	3	1,01	-	-	-	-
total, general		372	199,03	126	915,30	3	160,00

Fuente: Unidades de Monitoreo SNGR - Instituciones del SNDGIRD. 01/12/2025 - 10h45

% HECTÁREAS DE COBERTURA VEGETAL QUEMADA POR NIVEL DE INF



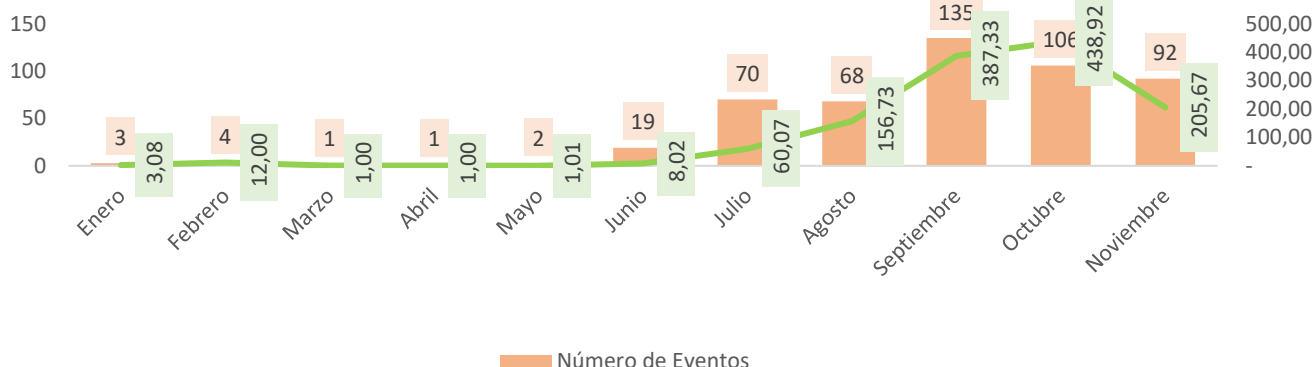
Nivel 1: Afectación hasta 2 hectáreas  
Nivel 2: Afectación mayor a 2 y menor o igual a 30 hectáreas  
Nivel 3: Afectación mayor a 30 hectáreas

## 7. Incendios forestales distribuidos por meses de afectación

En lo que va del año 2025, octubre es el mes con la mayor cobertura vegetal quemada de 438,92 hectáreas, con 106 eventos, seguido del mes de septiembre en el que se reportaron 135 eventos y 387,33 hectáreas afectadas.

Mes	Número de Eventos	% Porcentaje de Eventos	Ha. de Cobertura Quemada	Porcentaje de Ha. De Cobertura Quemada
Enero	3	0,60%	3,08	0,24%
Febrero	4	0,80%	12,00	0,94%
Marzo	1	0,20%	1,00	0,08%
Abril	1	0,20%	1,00	0,08%
Mayo	2	0,40%	1,01	0,08%
Junio	19	3,79%	8,02	0,63%
Julio	70	13,97%	60,07	4,71%
Agosto	68	13,57%	156,73	12,29%
Septiembre	135	26,95%	387,33	30,38%
Octubre	106	21,16%	438,92	34,43%
Noviembre	92	18,36%	205,67	16,13%
Total, general	501	100%	954,12	100%

## Recurrencia de incendios vs ha. de cobertura vegetal quemada por meses



Fuente: Unidades de Monitoreo SNGR - Instituciones del SNDGIRD. 01/12/2025 - 10h45

## 8. Casos representativos y acciones de respuesta

Entre los casos más relevantes ocurridos durante los últimos 15 días podemos mencionar los siguientes:

- **Guayaquil / Juan Gómez Rendón (Progreso) / Vía San Lorenzo**, el 30/11/2025, se suscitó un incendio forestal. Al momento se encuentra liquidado en su totalidad el flagelo
  - 45 ha de vegetación consumida.
 Cuerpo de Bomberos de Guayaquil realizó los trabajos de **liquidación** y sofocación del flagelo
- **Guayaquil / Juan Gómez Rendón (Progreso) / Km 67 Vía a la Costa**, el 30/11/2025, se suscitó un incendio forestal. Al momento se encuentra liquidado en su totalidad el flagelo
  - 05 ha de vegetación consumida.
 Cuerpo de Bomberos de Guayaquil realizó los trabajos de **liquidación** y sofocación del flagelo
- **Balzar / Balzar / Recinto La Linda**, el 28/11/2025, se suscitó un incendio forestal. Al momento se encuentra liquidado en su totalidad el flagelo
  - 10 ha de vegetación consumida.
 Cuerpo de Bomberos de Guayaquil realizó los trabajos de **liquidación** y sofocación del flagelo
- **Guayaquil / Pascuales / Km. 22 vía a Daule, por el Terminal Chorrillo**, el 28/11/2025, se suscitó un incendio forestal. Al momento se encuentra liquidado en su totalidad el flagelo
  - 08 ha de vegetación consumida.
 Cuerpo de Bomberos de Guayaquil realizó los trabajos de **liquidación** y sofocación del flagelo
- **Guayaquil / Posorja / Vía a Posorja km 16,5 como referencia a lado de la Urbanización Bahía Muyuyo**, el 26/11/2025, se suscitó un incendio forestal. Al momento se encuentra liquidado en su totalidad el flagelo
  - 06 ha de vegetación consumida.
 Cuerpo de Bomberos de Guayaquil realizó los trabajos de **liquidación** y sofocación del flagelo
- **Guayaquil / Juan Gómez Rendón (Progreso) / Km 8 Vía Safando**, el 26/11/2025, se suscitó un incendio forestal. Al momento se encuentra liquidado en su totalidad el flagelo
  - 07 ha de vegetación consumida.
 Cuerpo de Bomberos de Guayaquil realizó los trabajos de **liquidación** y sofocación del flagelo
- **Guayaquil / Posorja / Vía Data de Posorja**, el 24/11/2025, se suscitó un incendio forestal. Al momento se encuentra liquidado en su totalidad el flagelo
  - 05 ha de vegetación consumida.
 Cuerpo de Bomberos de Guayaquil realizó los trabajos de **liquidación** y sofocación del flagelo
- **Guayaquil / Posorja / Vía a Sálica, por la entrada a la Hacienda Manolo**, el 16/11/2025, se suscitó un incendio forestal. Al momento se encuentra liquidado en su totalidad el flagelo
  - 07 ha de vegetación consumida.
 Cuerpo de Bomberos de Guayaquil realizó los trabajos de **liquidación** y sofocación del flagelo

SitRep generado por la Dirección de Monitoreo de Eventos Adversos de la Secretaría Nacional de Gestión de Riesgos.

### SitRep elaborado por:

Nombre: Ma. Alexandra Plúa - Operador de Monitoreo Provincial Zonal  
Correo electrónico: [maria.plua@gestionderiesgos.gob.ec](mailto:maria.plua@gestionderiesgos.gob.ec)  
Teléfono: 042593500

### SitRep aprobado por:

Nombre: Javier Sarango - Analista de Eventos Adversos  
Correo electrónico: [jose.sarango@gestionderiesgos.gob.ec](mailto:jose.sarango@gestionderiesgos.gob.ec)  
Teléfono: 042593500 ext. 1603

Para ser agregado o removido de esta lista de SitRep, por favor envíe un correo electrónico a [sala.nacional@gestionderiesgos.gob.ec](mailto:sala.nacional@gestionderiesgos.gob.ec)  
Para más información, visite nuestro sitio Web: <https://www.gestionderiesgos.gob.ec/informes-de-situacion-actual-por-eventos-adversos-ecuador/>