

## SitRep No. 08 – Incendios Forestales, del 01 de enero de 2025 a la fecha – Guayas

INFORME DE SITUACIÓN PROVINCIAL

Este Informe cubre el período de 01.01.2025 al 10.11.2025 - 13h00

El próximo SITREP será emitido en caso de generarse nueva actividad relevante

### 1. Puntos importantes

Desde el 01 de enero de 2025 hasta la presente fecha, se han registrado **432 incendios forestales en 12 cantones, ocasionando la pérdida de 1.093,23 hectáreas de cobertura vegetal.**

- Los cantones con mayores pérdidas en cobertura vegetal son: Guayaquil, Pedro Carbo, Playas, Isidro Ayora, Lomas de Sargentillo, Durán, Daule, Milagro, El Triunfo, Palestina, Balzar y Nobol.
- Durante el 2025, el mes de octubre se registró la mayor afectación, lo que representa el 40,15% de la cobertura vegetal quemada y una recurrencia del 24,54% con respecto al total anual, dejando al mes de septiembre en segundo lugar lo que representa el 35,43% de cobertura vegetal quemada y una recurrencia del 31,25%

#### NIVEL DE AFECTACIÓN

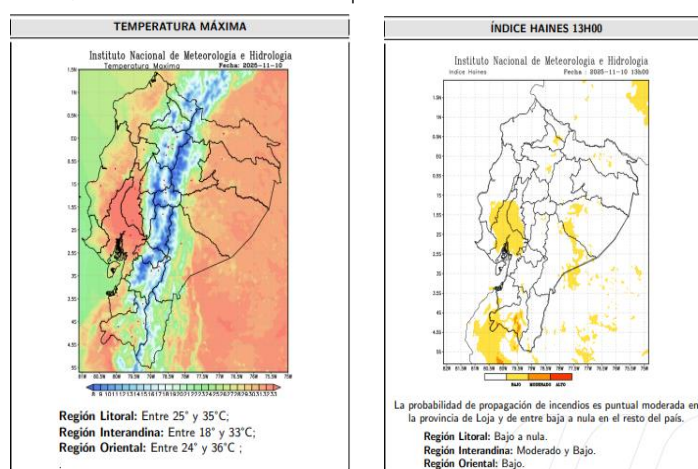
2

Calificación realizada con base al Manual del COE 2017

El nivel de evento hace referencia a un evento súbito que requiere la atención de los entes competentes. En el caso de un macro evento progresivo como es la temporada de INF y su nivel de impacto, hace referencia a las estadísticas que se van acumulando durante el tiempo.

### 2. Situación Hidrometeorológica actual

De acuerdo al Boletín No. 314 de "Predicción de focos de calor" emitido por el INAMHI, para el 10 de noviembre de 2025. La Dirección de Pronósticos y Alertas Hidrometeorológicas del INAMHI, basándose en la información que se obtiene del modelo Numérico WRF, emite el siguiente pronóstico:



### 3. Incendios Activos y Controlados.

Mediante monitoreo realizado con los puntos focales del Sistema Nacional Descentralizado de Gestión Integral de Riesgo de Desastres a nivel nacional, a la hora de corte de este informe, NO se reportan **incendios forestales activos.**

### 4. Eventos Adversos y Afectaciones – Resumen.

Desde el 01 de enero del 2025 a la presente fecha, se han registrado 432 incendios forestales con un total de 1.093,23 ha. afectadas, distribuidos de la siguiente manera:

No.	Cantón	Número de Eventos	Porcentaje de Eventos	Ha. de Cobertura Quemada	Porcentaje de Ha. De Cobertura Quemada
1	Guayaquil	393	90,97%	960,03	87,82%
2	Pedro Carbo	10	2,31%	89,58	8,19%
3	Playas	8	1,85%	19,55	1,79%
4	Isidro Ayora	4	0,93%	11,00	1,01%
5	Lomas De Sargentillo	2	0,46%	7,00	0,64%
6	Duran	9	2,08%	4,03	0,37%
7	Daule	1	0,23%	1,00	0,09%
8	Milagro	1	0,23%	1,00	0,09%
9	El Triunfo	1	0,23%	0,02	0,00%
10	Palestina	1	0,23%	0,02	0,00%
11	Balzar	1	0,23%	0,00	0,00%
12	Nobol	1	0,23%	0,00	0,00%

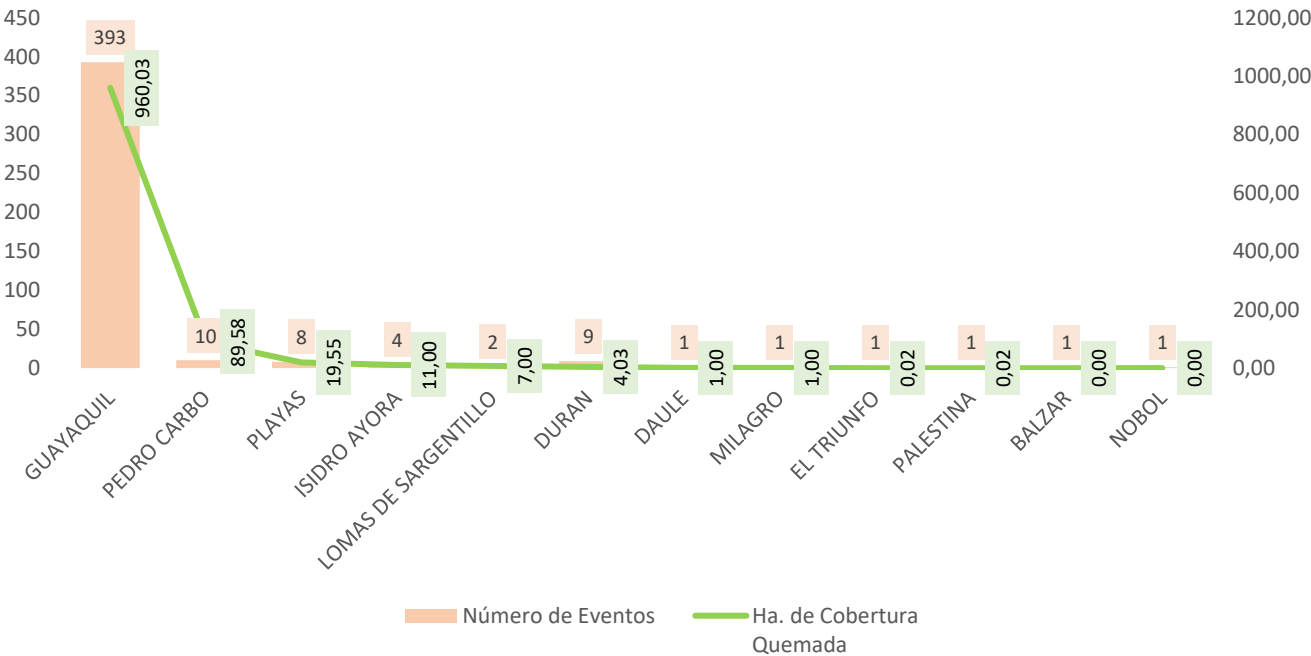
Unidad de Monitoreo de Eventos Adversos Guayas

Fecha y Hora de publicación: lunes, 10 de noviembre de 2025 - 14:04/ Página 2 de 4

No.	Cantón	Número de Eventos	Porcentaje de Eventos	Ha. de Cobertura Quemada	Porcentaje de Ha. De Cobertura Quemada
	Total, general	432	100%	1.093,23	100%

Fuente: Unidades de Monitoreo SNGR - Instituciones del SNOGIRD.10/11/2025 - 12H30

Nro. Incendios Forestales vs Ha. de Cobertura Vegetal Quemada



Fuente: Unidades de Monitoreo SNGR - Instituciones del SNOGIRD. 10/11/2025 - 12H30

Afectación a Personas:



Personas damnificadas:

2



Familias damnificadas:

Isidro Ayora / Isidro Ayora / Recinto Rosa de Oro: 01 familia damnificada (2 personas)

1

Afectación a Viviendas:



Viviendas destruidas:

-Isidro Ayora / Isidro Ayora / Recinto Rosa de Oro: 1 vivienda destruida.

1

Medios de Vida



Ha. Hectáreas de Cobertura Vegetal Quemadas:

1.093.23



Animales Afectados

Guayaquil /Pascuales/ Puente Guayaquil - Daule: 1 animal afectado (silvestre).

1



Animales muertos

Guayaquil /Pascuales/ Puente Guayaquil - Daule: 4 animales de fauna silvestre (1 conejo, 1 iguana y 2 zarigüeyas).

5



Ha. Cultivo Perdidos:

1

Guayaquil / Tarqui / Bosque Protector, Cerro Colorado: 1 animales de fauna silvestre (1 iguana).

Fuente: Unidades de Monitoreo SNGR - Instituciones del SNOGIRD. 10/11/2025 - 12h30

Nota aclaratoria: Toda la información de cifras mostradas en el presente Informe, está sujeta a variación en virtud del levantamiento continuo de información.

5. Detalle de afectaciones por cantón.

En la siguiente tabla se evidencia los cantones con mayor afectación es Guayaquil con 960,03 hectáreas afectadas y con mayor recurrencia con 393 eventos.

No.	Cantón	Número de Eventos	Ha. de Cobertura Quemada	Ha. Cultivo Perdidos	Personas Damnificadas	Familias Damnificadas	Viviendas Destruídas	Animales Afectados	Animales Muertos
1	Guayaquil	393	960,03	--	--	--	--	1	5
2	Pedro Carbo	10	89,58	--	--	--	--	--	--

## Unidad de Monitoreo de Eventos Adversos Guayas

Fecha y Hora de publicación: lunes, 10 de noviembre de 2025 - 14:04/ Página 3 de 4

No.	Cantón	Número de Eventos	Ha. de Cobertura Quemada	Ha. Cultivo Perdidos	Personas Damnificadas	Familias Damnificadas	Viviendas Destruídas	Animales Afectados	Animales Muertos
3	Durán	9	4,03	---	---	--	---	--	--
4	Playas	8	19,55	---	---	--	--	--	--
5	Isidro Ayora	4	11,00	---	2	1	1	--	--
6	Lomas De Sargentillo	2	7,00	---	--	--	--	--	--
7	Palestina	1	0,02	---	--	--	--	--	--
8	Balzar	1	0,00	--	--	--	--	--	--
9	El Triunfo	1	0,02	--	--	--	--	--	--
10	Daule	1	1,00	--	--	--	--	--	--
11	Milagro	1	1,00	1	--	--	--	--	--
12	Nobol	1	0,00	--	--	--	--	--	--
Total, general		432	1.093,23	1	2	1	1	1	5

Fuente: Unidades de Monitoreo SNGR - Instituciones del SNDGIRD. 10/11/2025 - 12h30

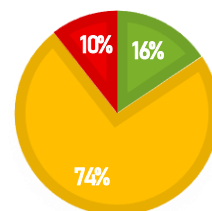
## 6. Incendios forestales distribuidos por niveles de afectación

De acuerdo la tabla por niveles de Incendios forestales se establece de la siguiente manera: **Nivel 1** con 326 eventos con una superficie de 170,93 ha. afectadas, **Nivel 2** con 104 eventos con una superficie de 807,30 ha. afectadas y **Nivel 3** con 2 eventos con una superficie de 115,00 ha. afectadas.

o.	Cantón	Nivel 1		Nivel 2		Nivel 3	
		INF	Ha. Afec.	INF	Ha. Afec.	INF	Ha. Afec.
1	Guayaquil	300	156,73	91	688,30	2	115,00
2	Playas	6	4,55	7	89,00	-	-
3	Isidro Ayora	2	4,00	2	15,00	-	-
4	Lomas De Sargentillo	1	2,00	2	7,00	-	-
5	Duran	8	1,03	1	3,00	-	-
6	Daule	1	1,00	1	5,00	-	-
7	Milagro	1	1,00	-	-	-	-
8	Pedro Carbo	3	0,58	-	-	-	-
9	El Triunfo	1	0,02	-	-	-	-
10	Palestina	1	0,02	-	-	-	-
11	Balzar	1	0,00	-	-	-	-
12	Nobol	1	0,00	-	-	-	-
total, general		326	170,93	104	807,30	2	115,00

Fuente: Unidades de Monitoreo SNGR - Instituciones del SNDGIRD. 10/11/2025 - 12h30

% HECTÁREAS DE COBERTURA VEGETAL  
QUEMADA POR NIVEL DE INF



■ Nivel 1 ■ Nivel 2 ■ Nivel 3

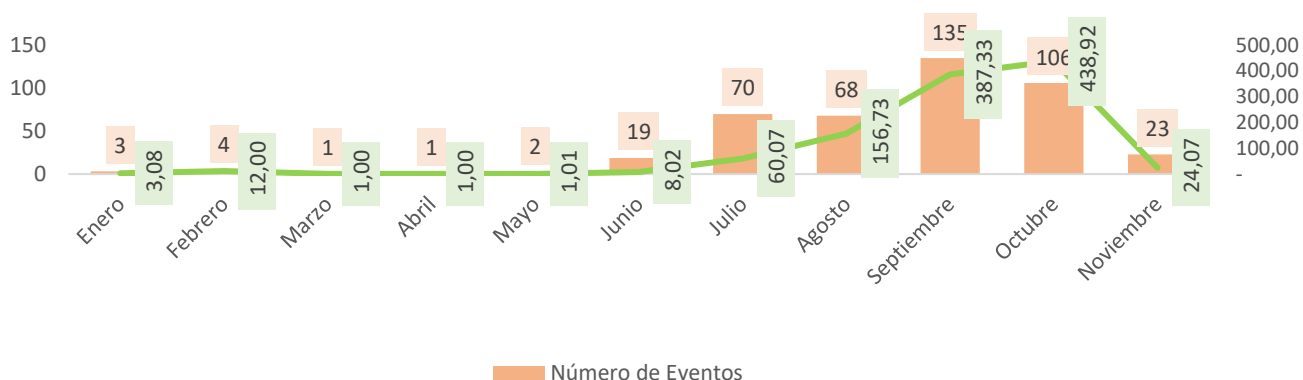
Nivel 1: Afectación hasta 2 hectáreas  
Nivel 2: Afectación mayor a 2 y menor o igual a 30 hectáreas  
Nivel 3: Afectación mayor a 30 hectáreas

## 7. Incendios forestales distribuidos por meses de afectación

En lo que va del año 2025, **octubre** es el mes con la mayor cobertura vegetal quemada de 438,92 hectáreas, con 106 eventos, seguido del mes de **septiembre** en el que se reportaron 135 eventos y 387,33 hectáreas afectadas.

Mes	Número de Eventos	% Porcentaje de Eventos	Ha. de Cobertura Quemada	Porcentaje de Ha. De Cobertura Quemada
Enero	3	0,69%	3,08	0,28%
Febrero	4	0,93%	12,00	1,10%
Marzo	1	0,23%	1,00	0,09%
Abril	1	0,23%	1,00	0,09%
Mayo	2	0,46%	1,01	0,09%
Junio	19	4,40%	8,02	0,73%
Julio	70	16,20%	60,07	5,49%
Agosto	68	15,74%	156,73	14,34%
Septiembre	135	31,25%	387,33	35,43%
Octubre	106	24,54%	438,92	40,15%
Noviembre	23	5,32%	24,07	2,20%
Total, general	432	100%	954,12	100%

### Recurrencia de incendios vs ha. de cobertura vegetal quemada por meses



Fuente: Unidades de Monitoreo SNGR - Instituciones del SNDGIRD. 10/11/2025 - 12h30

## 8. Casos representativos y acciones de respuesta

Entre los casos más relevantes ocurridos durante los últimos 15 días podemos mencionar los siguientes:

- Guayaquil / Tarquí/ Socio Vivienda 4**, el 09/11/2025, se suscitó un incendio forestal. Al momento se encuentra liquidado en su totalidad el flagelo
  - 10 ha de vegetación consumida.
 Cuerpo de Bomberos de Guayaquil realizó los trabajos de **liquidación** y sofocación del flagelo
- Guayaquil / Juan Gómez Rendón (Progreso) / Vía a la Costa, bajada de Chanduy**, el 02/11/2025, se suscitó un incendio forestal. Al momento se encuentra liquidado en su totalidad el flagelo
  - 5 ha de vegetación consumida.
 Cuerpo de Bomberos de Guayaquil realizó los trabajos de **liquidación** y sofocación del flagelo
- Guayaquil / Juan Gómez Rendón (Progreso) / Vía a la Costa por la procesadora la Fernández**, el 27/10/2025, se suscitó un incendio forestal. Al momento se encuentra liquidado en su totalidad el flagelo
  - 5 ha de vegetación consumida.
 Cuerpo de Bomberos de Guayaquil realizó los trabajos de **liquidación** y sofocación del flagelo
- Guayaquil / Juan Gómez Rendón (Progreso) / Cerecita**, el 25/10/2025, se suscitó un incendio forestal. Al momento se encuentra liquidado en su totalidad el flagelo
  - 15 ha de vegetación consumida.
 Cuerpo de Bomberos de Guayaquil realizó los trabajos de **liquidación** y sofocación del flagelo
- Guayaquil / Juan Gómez Rendón (Progreso) / Km. 48 vía a la Costa, Sector Cerecita**, el 22/10/2025, se suscitó un incendio forestal. Al momento se encuentra liquidado en su totalidad el flagelo
  - 5 ha de vegetación consumida.
 Cuerpo de Bomberos de Guayaquil realizó los trabajos de **liquidación** y sofocación del flagelo
- Guayaquil / Juan Gómez Rendón (Progreso) / Vía a la Costa, sector Limoncito**, el 15/10/2025, se suscitó un incendio forestal. Al momento se encuentra liquidado en su totalidad el flagelo
  - 25 ha de vegetación consumida.
 Cuerpo de Bomberos de Guayaquil realizó los trabajos de **liquidación** y sofocación del flagelo
- Guayaquil / Pascuales / Coop. Voluntad de Dios**, el 16/10/2025, se suscitó un incendio forestal. Al momento se encuentra liquidado en su totalidad el flagelo
  - 10 ha de vegetación consumida.
 Cuerpo de Bomberos de Guayaquil realizó los trabajos de **liquidación** y sofocación del flagelo
- Guayaquil / Pascuales / Villa Bonita etapa 7**, el 15/10/2025, se suscitó un incendio forestal. Al momento se encuentra liquidado en su totalidad el flagelo
  - 22 ha de vegetación consumida.
 Cuerpo de Bomberos de Guayaquil realizó los trabajos de **liquidación** y sofocación del flagelo

SitRep generado por la Dirección de Monitoreo de Eventos Adversos de la Secretaría Nacional de Gestión de Riesgos.

#### SitRep elaborado por:

Nombre: Walter Pinto - Operador de Monitoreo Provincial Zonal  
Correo electrónico: [walter.pinto@gestionderiesgos.gob.ec](mailto:walter.pinto@gestionderiesgos.gob.ec)  
Teléfono: 042593500

#### SitRep aprobado por:

Nombre: Javier Sarango - Analista de Eventos Adversos  
Correo electrónico: [jose.sarango@gestionderiesgos.gob.ec](mailto:jose.sarango@gestionderiesgos.gob.ec)  
Teléfono: 042593500 ext. 1603

Para ser agregado o removido de esta lista de SitRep, por favor envíe un correo electrónico a [sala.nacional@gestionderiesgos.gob.ec](mailto:sala.nacional@gestionderiesgos.gob.ec)  
Para más información, visite nuestro sitio Web: <https://www.gestionderiesgos.gob.ec/informes-de-situacion-actual-por-eventos-adversos-ecuador/>