

REPORTE DE MONITOREO DE AMENAZAS Y EVENTOS ADVERSOS - No. 0729






Fecha y Hora de actualización: jueves, 11 de diciembre de 2025 - 09:35:46 / Página 1 de 7

Periodo de Monitoreo: Desde: 21:00 10/12/2025 Hasta: 09:00 11/12/2025

1. Monitoreo de amenazas

- **Amenaza en desarrollo, posible desencadenamiento de eventos adversos.**
- **Amenaza en incremento y probable materialización inminente.**
- **Amenaza dentro de los parámetros normales.**

PELIGRO VOLCÁNICO:

| Ubicación | Nivel de alerta declarada | Situación actual | Valoración actual |
|---|---------------------------|--|-------------------|
|  Volcán Reventador Napó | NARANJA | 00:08 Emisión de gases y ceniza, con una altura de la nube igual a 800 metros sobre el nivel del cráter con dirección Sur-Oeste. | ● |
|  Volcán Chiles-Cerro Negro Carchi | AMARILLA | Sin reporte de monitoreo. | ● |
|  Volcán Sangay Morona Santiago | AMARILLA | 03:10 Emisión de gases y ceniza, con una altura de la nube igual a 700 metros sobre el nivel del cráter con dirección Oeste. | ● |
|  Volcán Cotopaxi | | Sin reporte de monitoreo. | ● |
|  Volcán Guagua Pichincha | | Sin reporte de monitoreo. | ● |

PELIGRO POR DESBORDAMIENTO DE CUERPOS HÍDRICOS:

00 cuerpos hídricos desbordados:

| Provincia | Cantón | Parroquia | Sector | Nombre |
|-----------|--------|-----------|--------|--------|
| --- | --- | --- | --- | -- |

00 cuerpos hídricos contendencia a subir de nivel:

| Provincia | Cantón | Parroquia | Sector | Nombre |
|-----------|--------|-----------|--------|--------|
| -- | -- | -- | -- | -- |

PELIGRO POR INCENDIOS FORESTALES:

03 incendios activos:

| Provincia | Cantón | Parroquia | Sector | Afectación (Ha) | Fecha de inicio |
|------------|----------|------------|------------------------------------|-----------------|-----------------|
| Azuay | Paute | Paute | El Tejar | -- | 10/12/2025 |
| Chimborazo | Guano | San Andrés | Sanjapamba sendero de los hieleros | --- | 10/12/2025 |
| Chimborazo | Riobamba | San Juan | Ganquis Cuiquiloma La Chorrera | -- | 10/12/2025 |

03 incendios controlados:

| Provincia | Cantón | Parroquia | Sector | Afectación (Ha) | Fecha de inicio |
|------------|--------|-----------|---------------------------------|-----------------|-----------------|
| Pichincha | Quito | Calderón | Oyacoto | -- | 10/12/2025 |
| Chimborazo | Alausí | Huigra | Huigra con dirección a Chismay | 10 | 09/12/2025 |
| El Oro | Piñas | Capiro | Guerras, vía Balsas - Río Pindo | 15 | 05/11/2025 |

REPORTE DE MONITOREO DE AMENAZAS Y EVENTOS ADVERSOS - No. 0729

Fecha y Hora de actualización: jueves, 11 de diciembre de 2025 - 09:35:46 / Página 2 de 7

PELIGRO POR APERTURA O COLAPSO DE PRESAS Y REPRESAS:

| Recurso | Cota mínima | Cota Actual | Cota máxima | Hora de corte | Valoración |
|------------------------------|-------------|-------------|-------------|---------------|------------|
| Molino, Azuay | 1990.95 | 1986.39 | 1991 | 09:00 | ● |
| Mazar, Azuay | 2138.05 | 2150.36 | 2153.45 | 09:00 | ● |
| Daule Peripa, Guayas | 70.00 | 76.05 | 85.00 | 09:30 | ● |
| Central Baba, Los Ríos | 114.00 | 115.06 | 115.180 | 09:30 | ● |
| Chongón, Guayas | 44.50 | 44.90 | 55.15 | 09:30 | ● |
| El Azúcar, Santa Elena | 40.00 | 41.24 | 45.09 | 09:30 | ● |
| San Vicente, Santa Elena | 50.00 | 56.18 | 58.00 | 09:30 | ● |
| La Esperanza, Manabí | 53.40 | 57.03 | 66.00 | 09:30 | ● |
| Poza Honda, Manabí | 104.29 | 101.52 | 106.51 | 09:30 | ● |
| Multipropósito Chone, Manabí | 48.00 | 53.00 | 68.50 | 09:30 | ● |
| Agoyán, Tungurahua | 1645.00 | -- | 1651.00 | -- | -- |
| Pucará-Pisayambo, Tungurahua | 3541.00 | -- | 3565.00 | -- | -- |

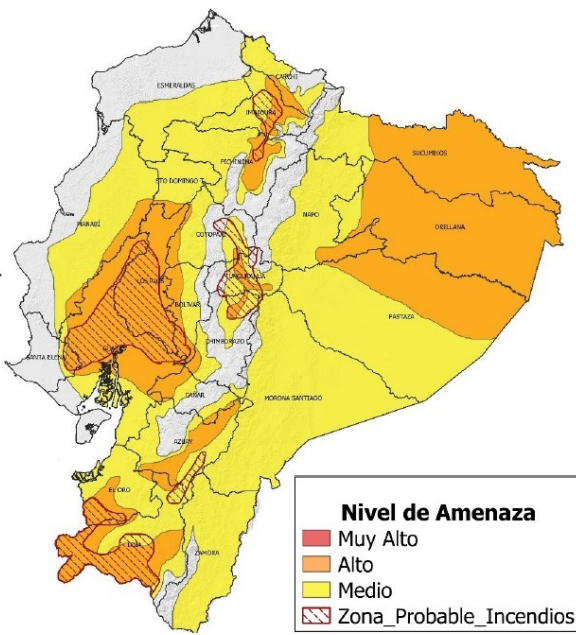
* Medición dentro del rango aceptable en referencia a la cota máxima. existen planes de liberación de caudales que se van regulando de manera progresiva. Las instituciones responsables garantizan que no es una apertura súbita que pueda causar inundaciones en otras zonas.

DECLARATORIAS DE NIVELES DE ALERTA VIGENTES POR AMENAZAS Y/O EVENTOS ADVERSOS, VISITAR LA PÁGINA WEB:

<https://www.gestionderiesgos.gob.ec/niveles-de-alertas-y-declaratorias-vigentes-establecidas-por-la->



SITUACIÓN HIDROMETEOROLÓGICA:



Nivel de Amenaza

- Muy Alto
- Alto
- Medio
- Zona Probable Incendios

ADVERTENCIA # 67
AMENAZA: INCREMENTO DE TEMPERATURA DIURNA Y PROBABILIDAD DE INCENDIOS FORESTALES
 Fecha y hora de emisión: Miércoles, 10 de diciembre de 2025, 11:29 horas
 VIGENCIA: desde 10H00 del 11 hasta las 16H00 del 15 de diciembre de 2025

SITUACIÓN: Continuarán presentándose **muy altas temperaturas diurnas y radiación ultravioleta**, con mayor énfasis en gran parte del callejón Interandino, región Amazónica y centrointerior del Litoral. Esta situación, combinada con la paulatina disminución de humedad, la baja probabilidad de lluvia y algunas ráfagas de viento, generarán condiciones favorables para la ocurrencia de incendios forestales, (zonas delimitadas de color rojo en el mapa de amenaza). Adicionalmente **se presentarán índices ultravioletas (IUV) extremadamente altos y muy altos** en las localidades que presenten menor cobertura de nubes, especialmente en la región Interandina.

Zonas Afectadas:

Región Litoral: Guayas y los Ríos

Región Interandina: Especialmente Imbabura, Pichincha, Tungurahua, Chimborazo, Azuay y Loja.

Región Amazónica: Sucumbios, Orellana y Napo.

FUENTE: INAMHI

PELIGRO SÍSMICO:

| Fecha - Hora Local | Magnitud | Profundidad | Cercano a | Sentido por la población |
|--------------------|----------|-------------|-----------|--------------------------|
| -- | -- | -- | -- | -- |

REPORTE DE MONITOREO DE AMENAZAS Y EVENTOS ADVERSOS – No. 0729

Fecha y Hora de actualización: jueves, 11 de diciembre de 2025 – 09:35:46 / Página 3 de 7

2. Monitoreo de eventos adversos (emergencias y desastres)

ZONA 1



SISMO

| | |
|-------------------|---|
| Localización: | Esmeraldas/Varios Cantones |
| Antecedentes: | <p>El 25/04/2025, se registró un sismo de magnitud 6,1 MLv, con epicentro a 8.4km de Esmeraldas y una profundidad de 30 km, que se sintió en todos los cantones de la provincia, de manera muy fuerte en el cantón Esmeraldas, de manera fuerte Eloy Alfaro, Atacames, Muisne, Quinindé, Rioverde y San Lorenzo.</p> <p>Asimismo, el sismo fue percibido de manera moderada en cantones de las provincias de Manabí y Guayas, y de forma leve en cantones de Santo Domingo de Los Tsáchilas, Los Ríos, Imbabura, Cotopaxi y Tungurahua.</p> <p>El COE Provincial sesionó el 01/05/2025 a las 17:00.</p> |
| Situación actual: | <p>De acuerdo al levantamiento de información realizado por el Miduvi se registró un incremento de viviendas afectadas en el cantón de Esmeraldas.</p> <p>Actualmente, se registran (7 familias, 27 personas) alojadas en el alojamiento temporal Ex Escuela Guillermina Díaz de Plaza. El COE Provincial Esmeraldas, así como los COEs Cantonales de Esmeraldas, Atacames, Rioverde y Muisne continúan activos.</p> <p>Se ha reportado 510 atenciones de las cuales 53 son cubiertas por brigadas de establecimientos de salud, 235 por atenciones extramurales, 210 en el Alojamiento temporal y el Servicio de Atención de Salud Móvil registró 12 llamadas de emergencia, mismas que fueron solventadas por soporte telefónico, traslados hacia establecimientos de salud y atenciones en el sitio.</p> |
| Afectaciones: | <p>Cantón Esmeraldas</p> <ul style="list-style-type: none">- 510 personas atendidas (atención en centros de salud).- 1661 familias afectadas (8920 personas)(evaluación preliminar).- 4809 viviendas afectadas (evaluación preliminar).- 1.007 familias damnificadas (2.310 personas)- 49 personas heridas (heridas en la cabeza y golpes).- 45 bienes públicos afectados.- 90% de energía eléctrica afectada (restablecida 100%)- 90% del servicio de telecomunicaciones afectado (restablecida 100%)- 4 bienes privados afectados (1. Edificio de La Mutualista, 2. Edificio de Cruz Roja Ecuatoriana, 3. Hotel Colón, 4. Edificio Particular en las calles Espejo y Sucre)- 24 establecimientos turísticos afectados.- 25 bienes patrimoniales afectados (CCE Esmeraldas y Museo Esmeraldas)- 21 Unidades Educativas afectadas- 1 puente a desnivel afectado (parroquia 5 de Agosto)- 7 Centros de Salud afectados- 20 metros de vía afectada de segundo orden (sector Libertad) habilitada.- 20 metros de vía afectada de tercer orden (sector El Tigre) habilitada. <p>Cantón Muisne</p> <ul style="list-style-type: none">- 32 familias damnificadas (81 personas) (evaluación preliminar)- 21 familias afectadas (92 personas)- 37 viviendas afectadas (evaluación preliminar)- 4 bienes públicos afectados (GAD C Muisne, Camal Municipal, Coliseo, Oficina de Turismo)- 6 Unidades Educativas afectadas- 20 metros de vía afectada tercer orden (El Salto – Muisne)- 1 puente peatonal afectado <p>Cantón Rioverde</p> <ul style="list-style-type: none">- 40 familias afectadas (160 personas) (evaluación preliminar)- 270 viviendas afectadas (evaluación preliminar)- 1 Unidad Educativa afectada- 2 establecimientos turísticos afectados. <p>Cantón Quinindé</p> <ul style="list-style-type: none">- 1 familia afectada (4 personas) (evaluación preliminar)- 32 viviendas afectadas (evaluación preliminar)- 1 puente afectado. <p>Cantón Atacames</p> <ul style="list-style-type: none">- 52 familias afectadas (208 personas) (evaluación preliminar)- 40 viviendas afectadas (evaluación preliminar) |



Dirección de Monitoreo de Eventos Adversos

REPORTE DE MONITOREO DE AMENAZAS Y EVENTOS ADVERSOS – No. 0729

Fecha y Hora de actualización: jueves, 11 de diciembre de 2025 – 09:35:46 / Página 4 de 7

| | |
|--------------------------------|--|
| | <ul style="list-style-type: none">- 80% de energía eléctrica afectada (restablecido)- 8 Unidades Educativas afectadas <p>Cantón Eloy Alfaro</p> <ul style="list-style-type: none">- 37 familias afectadas (123 personas) (evaluación preliminar)- 172 viviendas afectadas (evaluación preliminar) |
| Acciones de respuesta: | <p>El 22/07/2025</p> <p>MTT2: Ministerio de Salud Pública (MSP) continúa activo, se encuentra al pendiente a solicitudes de atención médica en el AT “Escuela General Guillermina Díaz de Plaza”.</p> <p>MTT4: SNGR realizó la entrega de Asistencia Humanitaria en el cantón Eloy Alfaro, en la parroquia Pampanal de Bolívar. Ministerio de Inclusión Económica y Social.</p> <p>SNGR realiza seguimiento al Alojamiento Temporal “Escuela General Guillermina Díaz de Plaza”.</p> <p>MTT7: El Ministerio de Desarrollo Urbano y Vivienda (Miduvi) se mantiene activa realizando evaluaciones de infraestructuras afectadas por el evento.</p> <p>GT2: PPNN, brinda seguridad en los sectores afectados y en el alojamiento temporal activo.</p> |
| Fuentes de información: | SNGR CZ1 Umeva Imbabura – Carchi – Esmeraldas/SIS ECU 911/SNDGIRD |

ZONA 2



Erosión Hídrica

| | |
|-------------------------------|---|
| Localización: | Napo/El Chaco/Gonzalo Díaz De Pineda (El Bombón)/San Rafael, Piedra Fina 2, San Luis, San Carlos, vía Y de Baeza-Lago Agrio [E45]. |
| Antecedentes: | <p>Debido al proceso erosivo desarrollado desde febrero del 2020, el río Quijos (Alto Coca) mantiene en riesgo a varias viviendas y sectores estratégicos, tales como: la Red Estatal Vial [E45], Hidroeléctrica Coca Codo Sinclair, tuberías de SOTE, Poliducto Shushufindi – Quito y OCP.</p> <p>Se mantiene la declaratoria emitida mediante resolución SGR-058-2021 de cambiar el nivel de alerta Naranja a Roja.</p> <p>El 11/02/2023, MTOP declaró emergencia la RVE E45, afectada por la erosión regresiva del río. EL COE Chaco está activo.</p> |
| Situación actual: | <p>El frente de erosión se encuentra en la abscisa 3+600, durante 127 días (07/12/2025). Por precaución, ante el avance de la erosión hídrica en San Luis, varias familias se encuentran en proceso de evacuación. Estas serán acogidas por otras familias o trasladadas a propiedades de las mismas familias ubicadas en las provincias de Sucumbios, Orellana y Pichincha. La vía Chaco - Lago Agrio esta cerrada. Ruta alterna: Sucumbios-Orellana-Y de Narupa-Tena-Puyo Ambato-Quito o viceversa. Las clases se desarrollan de forma no presencial en San Luis.</p> |
| Afectaciones: | <p>Desde el 2020 a la fecha las afectaciones son las siguientes:</p> <ul style="list-style-type: none">- 988 Personas Afectadas indirectas.- 61 Personas Damnificadas.- 77 Personas Afectadas.- 74 Personas Evacuadas.- 6 familias en proceso de evacuación- 5 Viviendas destruidas.- 18 Viviendas afectadas. (con grietas)- 1290 Metros de vía afectadas.- 1 escuela afectada de manera estructural (fisuras) y funcional.- 1 Centro de Salud afectado. (tiene fisuras) (no esta operativo por la perdida de la vía en San Carlos)- 6 Bienes públicos afectados: 3 corresponden al fenómeno de erosión (rotura de tuberías: SOTE, Poliducto y OCP por el hundimiento ocurrido el 07/04/2020); 1 tubería de agua potable de San Luis y 1 Torre de soporte de tubería tipo H e infraestructura eléctrica. (02/07/2025)- 6 Puentes destruidos: Puente sobre el río Montana, Puente Ventana 2, Puente Piedra Fina 2, Puente sobre el río Marker, Puente colgante San Carlos y puente sobre el río Loco (11/08/2025).- 6 Bienes privados afectados: fueron afectados al intentar cruzar el río Marker un bus interprovincial (trans Esmeraldas) (05/09/2023), un camión (10/09/2023), bus interprovincial (Zaracay) (14/09/2023), camioneta (30/10/2023), tráiler y un bus de la Cooperativa Putumayo (24/11/2023)- 100,03 ha de Cultivo perdido- 3448 Animales de granja afectados y muertos |
| Acciones de respuesta: | <p>Comisión Ejecutora Río Coca de CELEC EP continúan con la construcción de las obras temporales y permanentes como en dique permeable que reporta con fecha 07/12/2025, un avance del 82,01%; esta estructura se esta desarrollado conjuntamente por CELEC EP y el Cuerpo de Ingenieros del Ejército de los Estados Unidos (USACE).</p> <p>MIT junto con OCP Ecuador, Petroecuador, CELEC EP y apoyo de la Prefectura de Sucumbios y GAD Municipal de Gonzalo Pizarro continúan con los trabajos de terraceo y armado de alcantarillas para habilitar la nueva variante.</p> <p>Policía Nacional realiza el control vehicular</p> |

Dirección de Monitoreo de Eventos Adversos

REPORTE DE MONITOREO DE AMENAZAS Y EVENTOS ADVERSOS - No. 0729

Fecha y Hora de actualización: jueves, 11 de diciembre de 2025 - 09:35:46 / Página 5 de 7

| | |
|--------------------------------|---|
| | El 05/12/2025, GAD Municipal de El Chaco con apoyo de la Prefectura de Napo continuó con la evacuación de bienes de una familia desde San Luis a Barrio Marcial Oña en El Chaco 06/12/2025, otra familia evacuó sus bienes por sus propios medios. SNGR realiza el monitoreo del evento y junto a GAD Municipal de El Chaco gestionarán los bonos para las familias damnificadas. |
| Fuentes de información: | SNGR CZ2 Umeva Napo-Orellana/SNGR CZ2/UGR GAD El Chaco/MDG/Comunidad/CELEC EP/ECU 911/Cuerpo de Bomberos El Chaco |

ZONA 9



Granizada

| | |
|--------------------------------|---|
| Localización: | Pichincha/Cayambe/Cangahua/Cangahua, Quinchucaja, San Vicente, Pucará, Cochapamba, Pitana Alto, Lote 2 , Lote 3 y Pingulmí |
| Antecedentes: | El 14/10/2025, por condiciones atmosféricas se presentaron lluvias fuertes y granizada, que provocó acumulación de 10 cm. de granizo en techos de viviendas, invernaderos vía y cultivos. |
| Situación actual: | Se entregó productos de bioinsumos (presentación de sacos y litros) y fertilizantes naturales con acompañamiento técnico para los productores afectados de cultivos en cebollas, rosas entre otros. |
| Afectaciones: | <ul style="list-style-type: none"> - 1 persona herida (caída en un invernadero) - 279 familias afectadas (343 personas) - 561 familias damnificadas (734 personas) - 1.067 has de cultivos afectados (Flores, cebollas, pastizales y otros) - 58 viviendas afectadas (habitables) - 7 viviendas destruidas - 2% afectación a la distribución de agua de consumo humano - 15% afectación al sistema de alcantarillado pluvial - 1 bien público afectado (servicio electricidad: líneas de transmisión, transformadores y fusibles) - 23.700 metros lineales de vías afectadas (habilitada) - 138 hectáreas afectadas (bienes privados invernaderos) - 3 unidades educativas afectadas (IE Padre Juan De Velasco, IE Luis Humberto Salgado, IE José Francisco Aigaje) |
| Acciones de respuesta: | GAD Provincial de Pichincha entregó productos de bioinsumos (presentación de sacos y litros) y fertilizantes naturales con acompañamiento técnico para los productores afectados de cultivos en cebollas, rosas entre otros. |
| Fuentes de información: | SNGR CZ9 Umeva Pichincha GAD Pichincha/GAD Cantonal UGR Cayambe/SNGR Unidad de Respuesta |

3. Monitoreo de estado de vías afectadas por eventos adversos

01 VÍAS DE PRIMER ORDEN CERRADAS:

| No. | Provincia | Cantón | Parroquia | Sector/Vía | Evento adverso | Afectación (mts lineales) | Fecha del evento | Vías alternas |
|-----|-----------|----------|------------------------|--|-----------------|---------------------------|------------------|---|
| 1 | Napo | El Chaco | Gonzalo Díaz de Pineda | Puente sobre el río Loco, vía El Chaco - Lago Agrio[E45] | EROSIÓN HIDRICA | 250 | 01/07/2025 | Lago Agrio - Coca - Narupa - Tena- Ambato- Quito. |

15 VÍAS DE PRIMER ORDEN PARCIALMENTE HABILITADAS:

| No. | Provincia | Cantón | Parroquia | Sector/Vía | Evento adverso | Afectación (mts lineales) | Fecha del evento | Vías alternas |
|-----|------------|-----------------|------------------------|---|----------------|---------------------------|------------------|---|
| 1 | Imbabura | Ibarra | Ambuquí | Panamericana[E-35] - Sector Carpuela - Ambuquí | DESPLAZAMIENTO | 60 | 22/11/2025 | Habilitado un paso provisional al lado de la vía. |
| 2 | Chimborazo | Guamote | Cebadas | sector de Gualiñag, vía Riobamba - Cebadas - Macas [E-46] | ALUVIÓN | 15 | 31/10/2025 | Riobamba - Ambato- Puyo - Macas |
| 3 | Sucumbios | Gonzalo Pizarro | El Reventador | La Libertad - El Reventador km 93 - [E 45] | DESPLAZAMIENTO | 45 | 16/06/2025 | Baeza - Y de Dayuma - Loreto - Coca - Lago Agrio. |
| 4 | Azuay | Cuenca | Molleturo | Km 53, vía Cuenca-Molleturo [E-582] | SOCAVAMIENTO | 25 | 02/01/2025 | vía Cuenca-Girón-Pasaje. |
| 5 | Napo | El Chaco | Gonzalo Díaz de Pineda | Piedra Fina, vía El Chaco-Reventador [E45] | SOCAVAMIENTO | -- | 20/05/2024 | Ninguna |

Dirección de Monitoreo de Eventos Adversos

REPORTE DE MONITOREO DE AMENAZAS Y EVENTOS ADVERSOS - No. 0729

Fecha y Hora de actualización: jueves, 11 de diciembre de 2025 - 09:35:46 / Página 6 de 7

| No. | Provincia | Cantón | Parroquia | Sector/Vía | Evento adverso | Afectación (mts lineales) | Fecha del evento | Vías alternas |
|-----|-----------------|---------------|------------------------------------|--|----------------|---------------------------|------------------|--|
| 6 | Imbabura | Ibarra | Carolina | San Jerónimo-Guadalupe; vía Salinas - Lita km 114 [E10] | DESPLAZAMIENTO | 125 | 22/12/2023 | Ninguna |
| 7 | Esmeraldas | Quinindé | Malimpia | Malimpia, E20 pasando el basurero a mano derecha | SOCAVAMIENTO | 30 | 03/04/2023 | Ninguna |
| 8 | Morona Santiago | Limón Indanza | Yunganza (Cab. En el rosario) | Km 35, El Rosario, vía Bella Unión - Limón [E45] | DESPLAZAMIENTO | 30 | 04/03/2023 | Ninguna |
| 9 | Manabí | Puerto López | Salango | La Rinconada 5 Cerros, vía Puerto López - Santa Elena [E15] | HUNDIMIENTO | 4 | 28/08/2022 | Ninguna |
| 10 | Manabí | Sucre | Leonidas Plaza | Km 19, San Agustín-Tosagua [E-383] | SUBSIDENCIA | 150 | 14/08/2022 | Ninguna |
| 11 | Pichincha | Mejía | Manuel Cornejo A. | km 38 + 600, vía Alóag - Unión del Toachi [E20] | HUNDIMIENTO | 15 | 25/02/2022 | Ninguna |
| 12 | Esmeraldas | Quinindé | Rosa Zarate (Quinindé) | Km 68 Los Vergeles, vía Esmeraldas - Quinindé [E20] | HUNDIMIENTO | 40 | 8/02/2022 | Ninguna |
| 13 | Imbabura | Ibarra | Carolina | San Jerónimo; vía Salinas - Lita [E 10] | DESPLAZAMIENTO | 225 | 22/12/2021 | 1.- Ruta desde la E10 Guallupe - San Juan de Lachas (Carchi) - por la E 182 Gualchan - Chical - Maldonado - Tulcán - Ibarra, 2.- Para vehículos livianos, E10 desde San Jerónimo - Buenos Aires - Cahuasquí - Tumbabiro. |
| 14 | Cañar | Cañar | Ingapirca | Vía El tambo - Ingapirca - Honorato Vásquez km 8+100, km 15 | DESPLAZAMIENTO | 100 | 24/11/2021 | Ninguna |
| 15 | Napo | El Chaco | Gonzalo Díaz De Pineda (El Bombón) | San Rafael, Piedra Fina, San Luis, San Carlos, Vía Y de Baeza-Lago Agrio [E45] | SOCAVAMIENTO | 1040 | 2/02/2020 | Lago Agrio - Coca - Y de Narupa - Tena - Ambato - Quito |

05 VÍAS DE SEGUNDO ORDEN CERRADAS:

| No. | Provincia | Cantón | Parroquia | Sector/Vía | Evento Adverso | Afectación (mts lineales) | Fecha del evento | Vías alternas |
|-----|-------------|-----------|------------------------------|---|----------------|---------------------------|------------------|------------------------------|
| 1 | Pichincha | Quito | El Condado | Catzuquí de Moncayo, Quebrada Chizagaico | HUNDIMIENTO | 18 | 14/10/2025 | por Pisuli. |
| 2 | Santa Elena | Salinas | Anconito | Vía al Puerto Pesquero | SOCAVAMIENTO | 5 | 14/03/2023 | Ninguna |
| 3 | Pichincha | Quito | Conocoto | Calles Hermano Miguel y Panzaleo, cruce de vías | SOCAVAMIENTO | 30 | 28/02/2022 | Ninguna |
| 4 | Azuay | Nabón | Nabón | Rosas, Bellavista, Tamboloma, Chunazana | DESPLAZAMIENTO | 50 | 14/03/2021 | Corraleja-Yasudel-Susudel |
| 5 | Imbabura | Pimampiro | Pimampiro, Cabecera Cantonal | San José de Aloburo | DESPLAZAMIENTO | 500 | 09/11/2021 | Vía Narchimbuela - Pimampiro |

01 VÍA DE SEGUNDO ORDEN PARCIALMENTE HABILITADA:

| No | Provincia | Cantón | Parroquia | Sector/Vía | Evento Adverso | Afectación (mts lineales) | Fecha del evento | Vías alternas |
|----|-----------|--------|-----------|----------------------------------|----------------|---------------------------|------------------|---------------|
| 1 | Napo | Tena | Ahuano | Ahuano, vía Ahuano-Campana Cocha | SOCAVAMIENTO | 150 | 02/07/2024 | Ninguna |

05 VÍAS DE TERCER ORDEN CERRADAS:

| No. | Provincia | Cantón | Parroquia | Sector/Vía | Evento Adverso | Afectación (mts lineales) | Fecha del evento | Vías alternas |
|-----|-----------------|--------|----------------------------------|--|----------------|---------------------------|------------------|---------------|
| 1 | Azuay | Cuenca | Chiquintad | Central Hidroeléctrica Saymirin-Santa Teresita y Simar | DESPLAZAMIENTO | 30 | 05/11/2025 | Ninguna |
| 2 | Pichincha | Mejía | Tambillo | Ushco, vía Tambillo - Panamericana Sur | INUNDACIÓN | 20 | 10/04/2022 | Ninguna |
| 3 | Pichincha | Mejía | Manuel Cornejo Astorga (Tandapi) | Vía de ingreso a las Comunidades Peñas Blancas, El Paraíso, El Mirador y San Francisco | DESPLAZAMIENTO | 140 | 08/02/2022 | Ninguna |
| 4 | Morona Santiago | Morona | Sinai | Playas de San Luis, vía Santa María Tunants-Playas de San Luis-Quinta Cooperativa | INUNDACIÓN | 3884 | 02/05/2021 | Ninguna |
| 5 | Azuay | Cuenca | Nulti | Pasto Romero, vía al centro Parroquial | DESPLAZAMIENTO | 30 | 16/04/2021 | Ninguna |

Dirección de Monitoreo de Eventos Adversos

REPORTE DE MONITOREO DE AMENAZAS Y EVENTOS ADVERSOS – No. 0729

Fecha y Hora de actualización: jueves, 11 de diciembre de 2025 – 09:35:46 / Página 7 de 7

02 VÍAS DE TERCER ORDEN PARCIALMENTE HABILITADAS:

| No. | Provincia | Cantón | Parroquia | Sector/Vía | Evento Adverso | Afectación (mts lineales) | Fecha del evento | Vías alternas |
|-----|-----------|--------|------------|--|----------------|------------------------------|---------------------|---|
| 1 | Cotopaxi | Pujilí | Pujilí | La Quesera, Cuturivi Chico - El Batán, vía Isinche La Gloria – Cuturivi Chico | HUNDIMIENTO | 150 | 02/06/2025 | Ninguna |
| 2 | Cañar | Cañar | Gualleturo | Comunidad de Enén | DESIZAMIENTO | 120 | 22/02/2025 | paso alternativo a la vía San Antonio- Gualleturo. |

Reporte generado por la Dirección de Monitoreo de Eventos Adversos de la Secretaría Nacional de Gestión de Riesgos.

Reporte elaborado por:

Nombre: Saulo Murillo - Digitador Nacional de Eventos Adversos
Correo electrónico: saulo.murillo@gestionderiesgos.gob.ec
Teléfono: 042593500 ext. 1630

Reporte revisado por:

Nombre: Cristian Mazorra. - Analista de Monitoreo de Eventos Adversos
Correo electrónico: cristian.mazorra@gestionderiesgos.gob.ec
Teléfono: 042593500 ext. 1603

Para ser agregado o removido de esta lista de destinatarios, por favor envíe un correo electrónico a sala.nacional@gestionderiesgos.gob.ec

Para más información, visite nuestro sitio web: <https://www.gestionderiesgos.gob.ec/reportes-de-monitoreo-de-amenazas-y-eventos-peligrosos/>