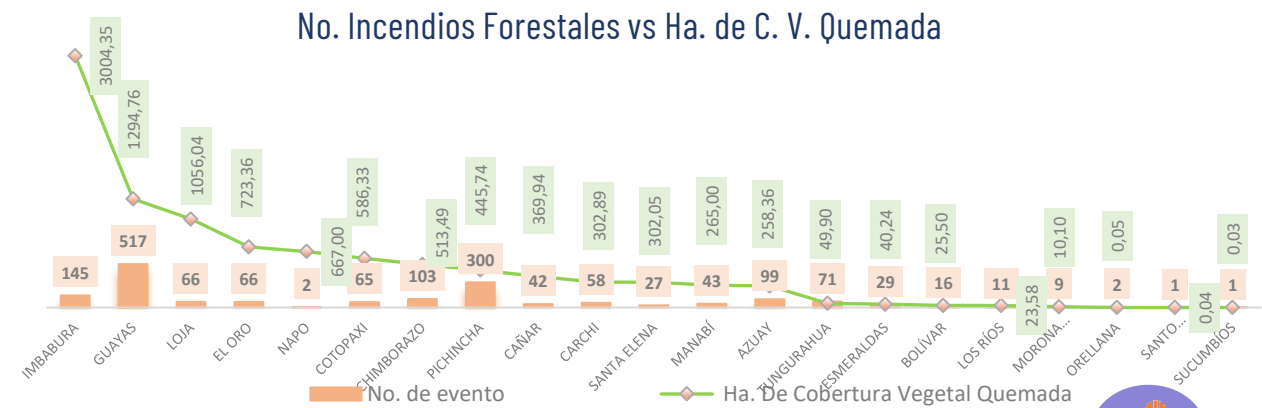
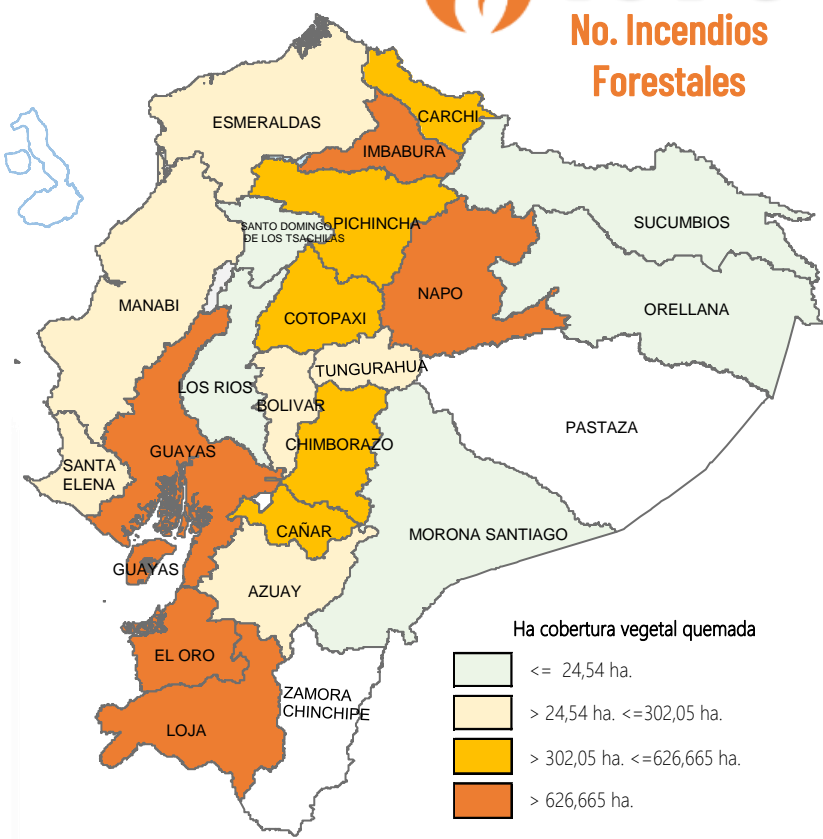


REPORTE DE SITUACIÓN INCENDIOS FORESTALES EN EL ECUADOR

Inicio 01-01-2025 al 04-12-2025 18:00 Referencia SITREP No. 53

Desde el 01 de enero de 2025 hasta la fecha, se han registrado 1673 incendios forestales (INF) en 21 provincias, 123 cantones, 422 parroquias que han ocasionado la pérdida de 9938,75 hectáreas de cobertura vegetal. Las provincias con mayor afectación en hectáreas quemadas son: **Imbabura, Guayas, Loja, El Oro, Napo, Cotopaxi**

1673
No. Incendios Forestales



Desagregación de afectaciones a nivel provincial

Provincia	No. Incendios	Ha. Quemadas	Personas fallecidas	Personas heridas	Personas Damnificadas	Personas Afectadas	Animales afectados	Animales muertos
Imbabura	145	3.004,35	0	0	0	0	40	55
Guayas	517	1.294,76	0	0	2	0	1	5
Loja	66	1.056,04	0	0	0	0	0	0
El Oro	66	723,36	0	0	0	1	0	1
Napo	2	667,00	0	0	0	0	0	0
Cotopaxi	65	586,33	0	0	0	0	0	0
Chimborazo	103	513,49	1	0	0	0	0	0
Pichincha	300	445,74	0	0	0	1	0	0
Cañar	42	369,94	0	1	0	0	0	0
Carchi	58	302,89	0	0	0	0	0	0
Santa Elena	27	302,05	0	0	0	0	0	0
Manabí	43	265,00	0	0	0	0	0	0
Azuay	99	258,36	0	0	0	0	0	0
Tungurahua	71	49,90	0	0	0	0	0	0
Esmeraldas	29	40,24	0	0	0	0	0	0
Bolívar	16	25,50	0	0	0	0	0	0
Los Ríos	11	23,58	0	0	0	0	0	0
Morona Santiago	9	10,10	0	0	0	0	0	0
Orellana	2	0,05	0	0	0	0	0	0
Santo Domingo de	1	0,04	0	0	0	0	0	0
Sucumbios	1	0,03	0	0	0	0	0	0
Zamora Chinchipe	0	0,00	0	0	0	0	0	0
Galápagos	0	0,00	0	0	0	0	0	0
Pastaza	0	0,00	0	0	0	0	0	0
Total	1673	9.938,75	1	1	2	2	41	61

Recursos especiales activados, mecanismos de coordinación

Medios Aéreos activados




Activación de Brigadas de Refuerzos en incendios forestales



Activación de mecanismos de coordinación y declaratorias de emergencia



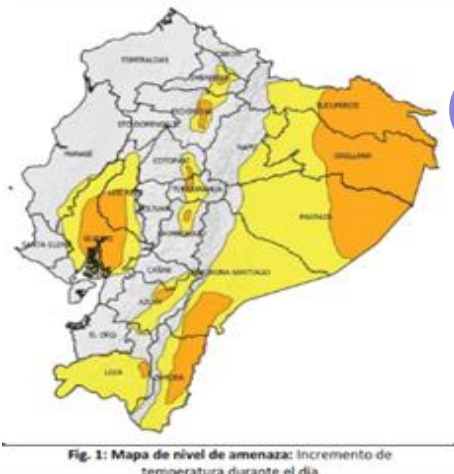
Incendios Activos y controlados al corte del reporte



- Loja/Loja/Malacatos/Chorrillos
- Loja/Quilanga/Quilanga/Anganuma
- Loja/Loja/Malacatos/Tres Leguas
- Carchi/Bolívar/San Rafael/San Rafael
- Imbabura/Cotacachi/Imantag/Timbala - PNC Cayapas
- El Oro/Piñas/Capiro/Guerras, vía Balsas - Río Pindo

- Pichincha/Cayambe/Cangahua/Comunidad Pisambilla
- Napo/Archidona/Cotundo/Hacienda Yanahurco

De acuerdo al Boletín Meteorológico Nro. 64, estatus **Advertencia**, vigente: desde 10H00 del 3 hasta las 16H00 del 7 de diciembre de 2025, con nivel de amenaza meteorológica **Medio y Alto**. Se prevé el incremento de las temperaturas diurnas y radiación ultravioleta, con **mayor probabilidad** en el **callejón Interandino** especialmente en los valles, **zona norte y oriente de la región Amazónica** y las provincias de **Guayas** y **sur de Los Ríos**. Los días con **mayor intensidad del fenómeno** se espera que ocurra el **miércoles 3 y sábado 6 de diciembre de 2025**. Adicionalmente se presentarán **índices ultravioletas (IUV) extremadamente altos y muy altos** en las localidades que presenten menor cobertura de nubes, **especialmente en la región Interandina**.



Producto elaborado por:
Dirección de Monitoreo de Eventos Adversos

Para acceder a todos los informes de situación e infografías

<https://www.gestionderiesgos.gob.ec/informes-de-situacion-actual-por->

EL NUEVO
ECUADOR

Secretaría Nacional de Gestión de Riesgos