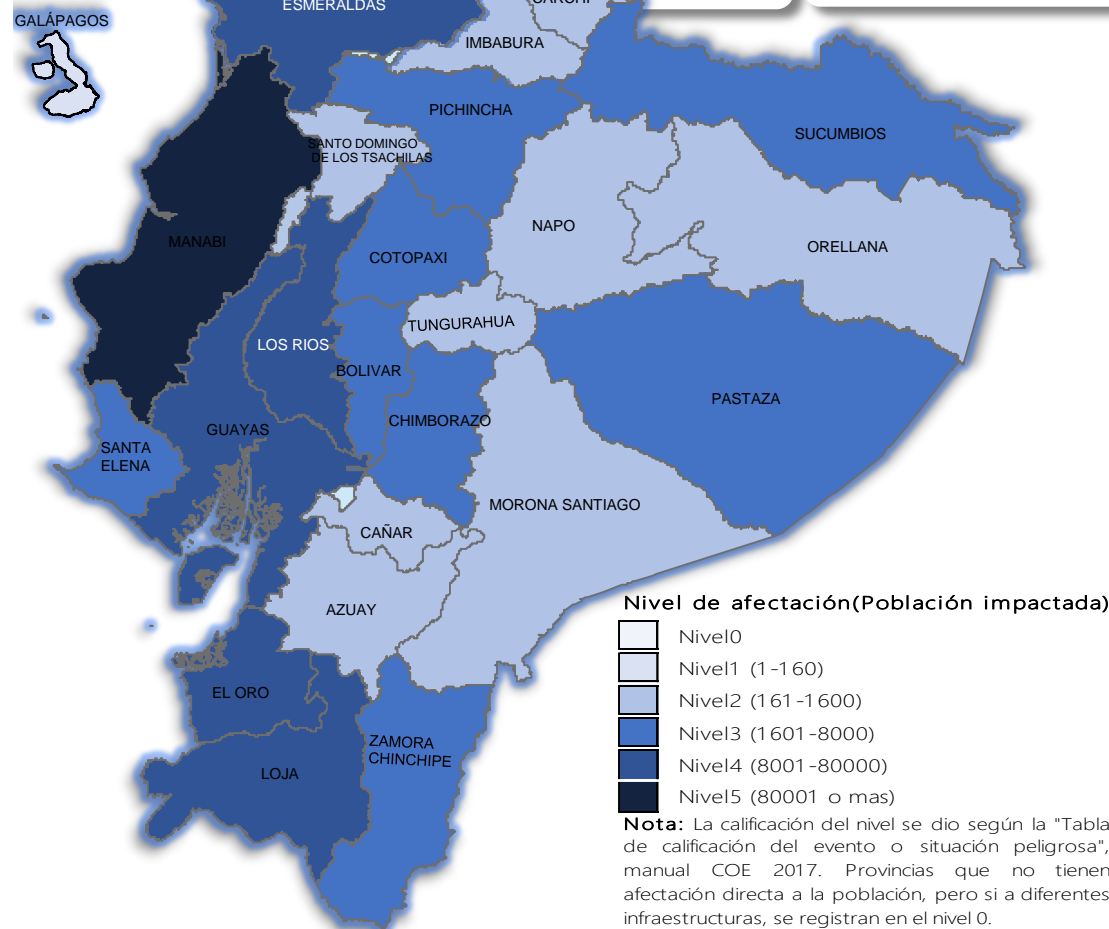


Desde el 01 de enero de 2025 hasta la presente fecha, por lluvias se han registrado 4392 eventos adversos en 24 provincias, afectando a 218 cantones y 964 parroquias. Los eventos más recurrentes son los siguientes: Deslizamiento (41,6%), Inundación (34,52%), Colapso En Infraestructura (6,03%), Vendaval (5,05%), Socavamiento (4,78%) y Aluvión (Flujos) (4,03%).

Las provincias con mayor impacto a personas son: **Manabí, Guayas, Los Ríos, El Oro, Esmeraldas, Loja, Santa Elena, Sucumbios, Pichincha, Bolívar, Cotopaxi, Zamora Chinchipe, y Pastaza**



Cantidad de eventos por lluvias

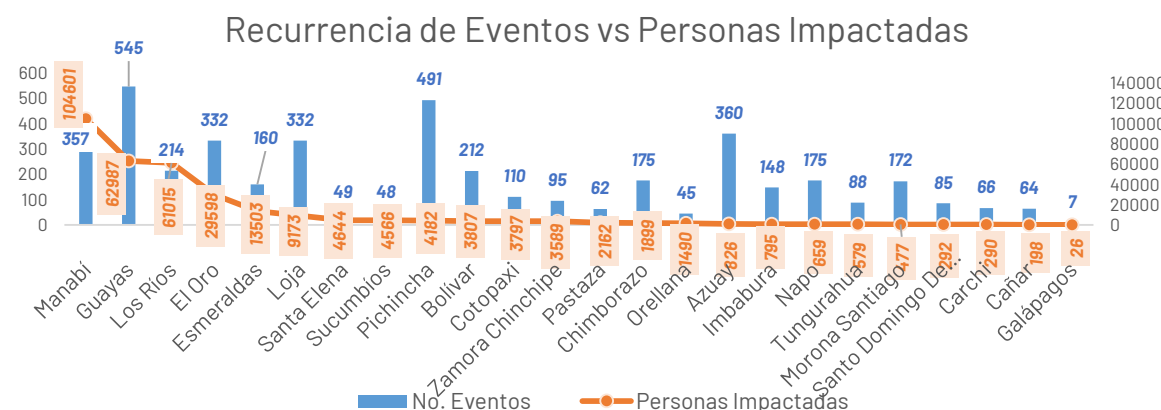


Detalle de afectaciones a nivel provincia

Provincia	Personas fallecidas	Personas Impactadas	Personas Damnificadas	Viviendas Afectadas	Viviendas Destruidas	Km. de vías afectadas
Manabí	10	104601	43628	34254	200	8,031
Guayas	3	62987	5119	17269	28	0,117
Los Ríos	1	61015	14490	18139	27	2,335
El Oro	4	29598	4726	7282	234	9,182
Esmeraldas	0	13503	523	2560	7	2,210
Loja	11	9173	1145	1345	364	12,321
Santa Elena	0	4644	29	545	7	0,695
Sucumbios	0	4566	28	1138	3	1,202
Pichincha	5	4182	1747	638	26	102,378
Bolívar	2	3807	971	227	4	7,358
Cotopaxi	3	3797	54	121	10	2,465
Zamora Chinchipe	5	3589	628	933	12	29,210
Pastaza	0	2162	34	81	4	0,550
Chimborazo	3	1899	65	101	16	19,598
Orellana	0	1490	95	83	1	0,207
Azuay	3	826	151	174	34	7,700
Imbabura	2	795	167	196	10	8,618
Napo	2	659	327	34	27	6,175
Tungurahua	1	579	1	15	1	8,286
Morona Santiago	0	477	7	50	1	3,598
Santo Domingo de Los Tsáchil	0	292	5	91	0	1,833
Carchi	0	290	40	38	2	1,577
Cañar	0	198	31	54	5	1,485
Galápagos	0	26	18	4	0	0,000
Total	55	315155	74029	85372	1023	237,131

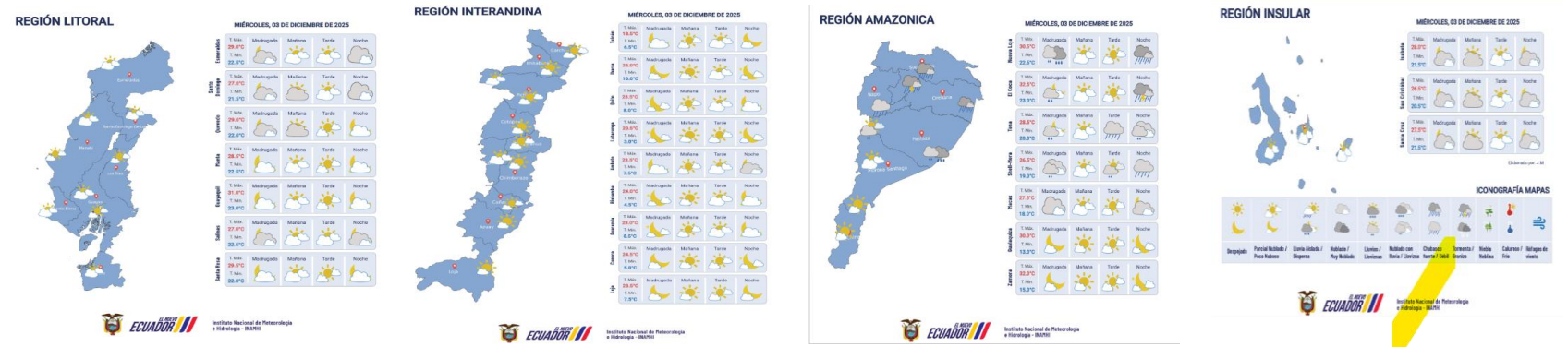
Recurrencia de eventos por lluvias vs Personas Impactadas a nivel provincial

Personas impactadas refiere a la suma de personas afectadas y personas damnificadas



Situación meteorológica

Según el pronóstico regional emitido por el INAMHI para el 3 de diciembre de 2025, se prevé los siguiente



Asistencia Humanitaria

Por eventos producidos por lluvias desde el 01 de enero de 2025 a la fecha, la SNGR y el SNDGIRD han entregado asistencia humanitaria a la población afectada, la cua se detalla a continuación:



373.797

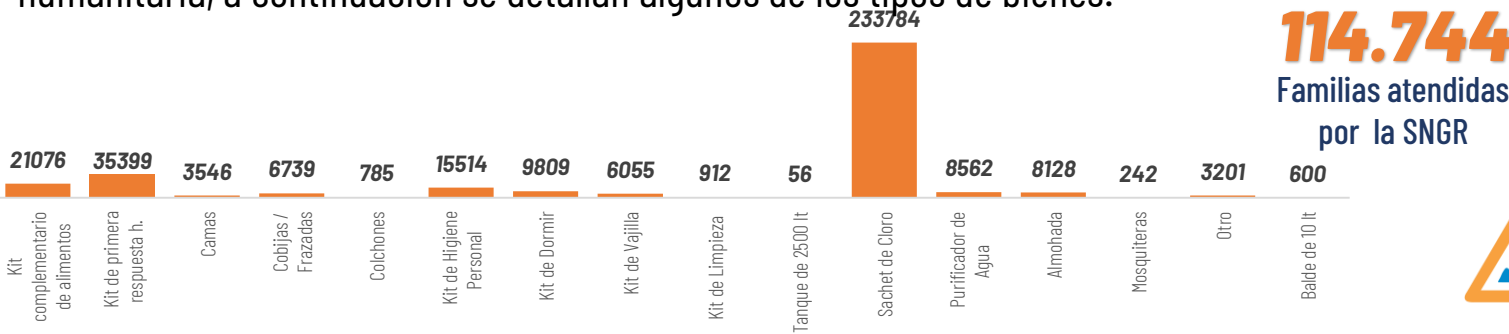
TOTAL DE BIENES DE ASISTENCIA HUMANITARIA ENTREGADO - SNGR



7.903.783

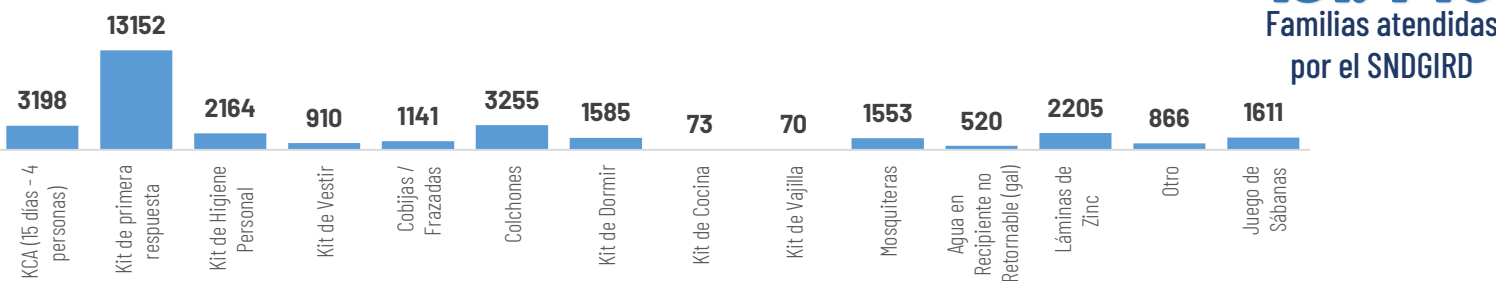
TOTAL DE BIENES DE ASISTENCIA HUMANITARIA ENTREGADO - SNDGIRD

La SNGR ha entregado a población afectada un total de 373.797 bienes de asistencia humanitaria, a continuación se detallan algunos de los tipos de bienes:



114.744 Familias atendidas por la SNGR

Las instituciones del SNDGIRD han entregado un total de 7.903.783 bienes de asistencia humanitaria:



191.443 Familias atendidas por el SNDGIRD

COE ACTIVADOS



1
17
128

COE Nacional: El 17 de febrero se activó el COE Nacional
COE Provinciales: Orellana, Cotopaxi, Pastaza, El Oro, Carchi, Esmeraldas, Zamora Chinchipe, Los Ríos, Guayas, Manabí, Napo, Santa Elena, Bolívar, Loja, Azuay, Tungurahua y Chimborazo.
COE Cantonales:

Girón, San Fernando, Guachapala, Paute, Pucará, Santa Isabel en **Azuay**; Caluma, Chillanes, Chimbo, Echeandía, Las Naves, San Miguel en **Bolívar**; Cañar, La Troncal, El Tambo en **Cañar**; Espejo, Montúfar, San Pedro de Huaca en **Carchi**; Guamote, Alausí, Cumandá, Pallatanga, Riobamba, Colta en **Chimborazo**; Machala, Santa Rosa, Balsas, Huaquillas, Las Lajas, Pasaje, Piñas, Portovelo, Atahualpa, Arenillas, Chilla, Marcabelli, Zaruma en **El Oro**; Sigchos y Pujilí en **Cotopaxi**; Eloy Alfaro, Muisne, Quinindé en **Esmeraldas**; San Cristobal en **Galápagos**; Alfredo Baquerizo Moreno (Juján), Balao, Daule, El Empalme, Guayaquil, Isidro Ayora, Lomas de Sargentillo, Naranjal, Pedro Carbo, Salitre (Urbina Jado), Santa Lucía, Simón Bolívar, Balzar, Milagro, Palestina, Colimes en **Guayas**. Otavalo, Antonio Ante, Cotacachi, Ibarra, San Miguel de Urququí, Pimampiro en **Imbabura**; Calvas, Catamayo, Celica, Chaguarpamba, Gonzanamá, Loja, Olmedo, Paltas, Pindal, Puyango, Quilanga, Saraguro, Sozoranga, Macará, Zapotillo en **Loja**; Baba, Babahoyo, Buena Fé, Mocache, Montalvo, Pueblo Viejo, Quevedo, Urdaneta, Valencia, Ventanas, Palenque, Vinces en **Los Ríos**; 24 de Mayo, Bolívar, El Carmen, Jipijapa, Manta, Montecristi, Olmedo, Paján, Portoviejo, Puerto López, Rocafuerte, Santa Ana, Sucre, Tosagua en **Manabí**; Quijos, El Chaco en **Napo**; Salinas y Santa Elena en la provincia **Santa Elena**; El Pangui, Paquisha, Centinela del Cóndor, Nangaritza, Zamora, Palanda, Yantzaza y Yacuambi **Zamora Chinchipe**; Cayambe, Quito, Rumiñahui en **Pichincha**; Ambato en **Tungurahua**; Sucumbios, Putumayo en **Sucumbios**.

DECLARATORIAS DE ALERTAS Y EMERGENCIAS

4 Declaratoria de Emergencia regional: EL 24 de febrero de 2025 se declaró en emergencia regional: Guayas, Los Ríos, Manabí, El Oro, Esmeraldas, Santa Elena, Loja y Azuay; el 1 de marzo MTOP declaró emergencia vial a las provincias de: Guayas, Los Ríos, Manabí, El Oro, Esmeraldas, Santa Elena, Loja y Azuay; el 4 de julio se declaró en emergencia Napo y Zamora.
8 Declaratoria de Emergencia provincial: Orellana (31/10/2025), Bolívar (01/05/2025), Carchi (04/09/2025), Chimborazo (11/04/2025), Los Ríos (13/03/2025), Napo (31/07/2025), Tungurahua (20/09/2025), Zamora Chinchipe (04/07/2025).

78 Declaratorias de Emergencias Locales
CANTONES (59): AZUAY : Girón (7/3/2025), Guachapala (11/3/2024), Pucará (3/3/2025), Santa Isabel (10/4/2025); BOLIVAR: Chimbo (9/1/2025), San Miguel (19/2/2025); CHIMBORAZO: Chunchi (05/05/2025), Guamote (31/3/2025), Pallatanga (19/2/2025), Colta (09/04/2025); COTOPAXI: Pujilí (24/04/2025), Sigchos (14/3/2025); EL ORO: Arenillas (15/03/2025), Atahualpa (08/04/2025), Las Lajas (03/03/2025), Marcabelli (3/4/2025), Balsas (19/2/2025), Pasaje (8/3/2025), Santa Rosa (3/3/2025), Piñas (25/2/2025), Portovelo (24/2/2025), Zaruma (3/3/2025); GUAYAS: Milagro (4/4/2025), Santa Lucía (11/4/2025), Palestina (11/4/2025); ESMERALDAS: Muisne (10/4/2025); IMBABURA: Cotacachi (23/2/2025); LOJA: Zapotillo (2/4/2025), Macará (6/3/2025), Catamayo (6/3/2025), Chaguarpamba (5/3/2025), Paltas (5/3/2025), Gonzanamá (28/2/2025), Loja (23/2/2025), Olmedo (11/2/2025), Celica (11/3/2025), Calvas (25/2/2025), Saraguro (20/2/2025), Sozoranga (28/2/2025), Puyango (1/3/2025); PICHINCHA: Cayambe (12/3/2025), Rumiñahui (8/4/2025), Quito (10/07/2025); ZAMORA CHINCHIPE: Centinela del Cóndor (9/2/2025), El Pangui (02/07/2025), Nangaritza (7/2/2025); MANABÍ: Santa Ana (2/4/2025), Bolívar (27/2/2025), Portoviejo (2/3/2025), Tosagua (27/2/2025); LOS RÍOS: Baba (28/2/2025), Pueblo Viejo (27/2/2025), Urdaneta (6/3/2025), Mocache (6/3/2025), Valencia (13/3/2025), Ventanas (7/3/2025), Babahoyo (14/4/2025), Vinces (21/4/2025); TUNGURAHUA: Patate (13/07/2025);
PARROQUIAS (19): El Oro: Uzhurumí (6/2/2025); LOJA: Yangana (14/3/2025), Guachanamá (5/3/2025), Lauro Guerrero (5/3/2025), Orianga (5/3/2025), Cangonamá (5/3/2025), Cazaderos (4/3/2025), San Antonio de las Aradas (6/1/2025), Chaquinal (3/3/2025), El Limo (3/3/2025), Ciano (5/2/2025); PICHINCHA: Mariscal Sucre, Itchimbia y Cumbayá (22/3/2025); Napo: Oyacachi (12/3/2024 y 03/07/2025), Gonzalo Díaz de Pineda (02/07/2025); Cañar: General Morales (14/04/2024); Imbabura: Chugá (04/07/2025), San Francisco de Sigisipamba (13/07/2025); Sucumbios: Santa Elena (04/07/2025).

4 Parroquia con declaratoria de Desastre: EL 10 de febrero, El Gobierno Parroquial García Moreno de cantón Cotacachi provincia de Imbabura se declaró en desastre parroquial, el 20 de marzo se declaró en desastre a la parroquia Chaguarpamba de la provincia de Loja, el 10 de abril se declaró en desastre al cantón Atahualpa de la provincia El Oro; 01/05/2025 se declaró en desastre el cantón Balsas de la provincia El Oro.
5 Declaratorias de alerta roja
Provincias: El Oro, Esmeraldas, Guayas, Manabí, Los Ríos, Santa Elena, bajo resolución (SNGR - 046-2025) y Chimborazo.
Cantones: Pedro Carbo en Guayas; Sucre en Manabí; Colta en Chimborazo
4 Declaratorias de alerta naranja
Provincias: Azuay, Bolívar, Chimborazo, Cotopaxi, Loja, Santo Domingo de los Tsáchilas.
Cantones: 24 de Mayo, Portoviejo (varios sectores, ciudadela Fátima) en Manabí; parroquia Pacto en Quito.
4 Declaratorias de alerta amarilla
Provincias: Zamora Chinchipe, Pichincha, Napo, Carchi, Imbabura, Morona Santiago, Orellana, Pastaza, Cañar, Tungurahua, Sucumbios y Galápagos.
Cantón: Simón Bolívar, Lomas de Sargentillo en Guayas.
Parroquia: Isidro Ayora en Guayas.

ALOJAMIENTOS TEMPORALES ACTIVOS y CERRADOS

Se activaron **96** alojamientos, los cuales se encuentran **cerrados**:

Provincia	Cantón	Número de alojamie
Bolívar	San Miguel(1)	1
El Oro	Arenillas(2), El Guabo(1), Huaquillas(2), Machala(1), Pasaje(1), Piñas(8), Santa Rosa(10), Zaruma(1), Balsas(1), Marcabelli(1)	28
Guayas	Alfredo Baquerizo Moreno (Jújan)(1), Balzar(1), El Triunfo(1), Milagro(2), Playas(1), Salitre (Urbina Jado)(1), Samborondón(1), Santa Lucía(3), Simón Bolívar(2)	13
Loja	Chaguarpamba(5), Loja(3), Celica(2), Paltas(5), Puyango(1), Calvas(1)	17
Los Ríos	Baba(7), Babahoyo(1), Vinces(1)	9
Manabí	Vinces(1), Portoviejo(6), Sucre(3)	9
Pichincha	Quito(2), Cayambe(3)	5
Santa Elena	Santa Elena(3), Salinas(1)	4
Zamora Chinchipe	Zamora(2), Centinela Del Condor(2), Yantzaza(2), Paquisha(1), El Pangui(1)	8
Imbabura	Pimampiro(1)	1
Sucumbios	Sucumbios(1)	1
Total		96



Total de Alojamientos Activos al momento



Número de Familias Alojadas actualmente



Número de Personas Alojadas actualmente