

## REPORTE DE MONITOREO DE AMENAZAS Y EVENTOS ADVERSOS - No. 0701






Fecha y Hora de actualización: jueves, 27 de noviembre de 2025 - 08:54:51 / Página 1 de 7

Periodo de Monitoreo: Desde: 21:00 26/11/2025 Hasta: 09:00 27/11/2025

### 1. Monitoreo de amenazas

- **Amenaza en desarrollo, posible desencadenamiento de eventos adversos.**
- **Amenaza en incremento y probable materialización inminente.**
- **Amenaza dentro de los parámetros normales.**

#### PELIGRO VOLCÁNICO:

| Ubicación   | Nivel de alerta declarada | Situación actual   | Valoración actual |
|---|---------------------------|--|-------------------|
|  Volcán Reventador<br>Napo           | NARANJA                   | 08:00 Sin reporte de actividad superficial.  | ●                 |
|  Volcán Chiles-Cerro Negro<br>Carchi | AMARILLA                  | 08:00 Sin reporte de actividad superficial.  | ●                 |
|  Volcán Sangay<br>Morona Santiago    | AMARILLA                  | 06:50 emisión de gases y ceniza, con una altura de la nube menor a 700 metros sobre el nivel del cráter con dirección Oeste. | ●                 |
|  Volcán Cotopaxi                     |                           | 08:00 Sin reporte de actividad superficial.  | ●                 |
|  Volcán Guagua Pichincha            |                           | 08:00 Sin reporte de actividad superficial.  | ●                 |

#### PELIGRO POR DESBORDAMIENTO DE CUERPOS HÍDRICOS:

##### 00 cuerpos hídricos desbordados:

| Provincia | Cantón | Parroquia | Sector | Nombre |
|-----------|--------|-----------|--------|--------|
| --        | --     | --        | --     | --     |

##### 00 cuerpos hídricos contendencia a subir de nivel:

| Provincia | Cantón | Parroquia | Sector | Nombre |
|-----------|--------|-----------|--------|--------|
| --        | --     | --        | --     | --     |

#### PELIGRO POR INCENDIOS FORESTALES:

##### 00 incendio activo:

| Provincia | Cantón | Parroquia | Sector | Afectación (Ha) | Fecha de inicio |
|-----------|--------|-----------|--------|-----------------|-----------------|
| --        | --     | --        | --     | --              | --              |

##### 00 incendios controlados:

| Provincia | Cantón | Parroquia | Sector | Afectación (Ha) | Fecha de inicio |
|-----------|--------|-----------|--------|-----------------|-----------------|
| --        | --     | --        | --     | --              | --              |

#### PELIGRO POR APERTURA O COLAPSO DE PRESAS Y REPRESAS:

| Recurso                  | Cota mínima | Cota Actual | Cota máxima | Hora de corte | Valoración |
|--------------------------|-------------|-------------|-------------|---------------|------------|
| Molino, Azuay            | 1990.95     | 1988.43     | 1991        | 07:00         | ●          |
| Mazar, Azuay             | 2138.05     | 2153.32     | 2153.45     | 07:00         | ●          |
| Daule Peripa, Guayas     | 70.00       | 77.77       | 85.00       | 07:57         | ●          |
| Central Baba, Los Rios   | 114.00      | 115.17      | 115.180     | 07:57         | ●          |
| Chongón, Guayas          | 44.50       | --          | 55.15       | --            | --         |
| El Azúcar, Santa Elena   | 40.00       | --          | 45.09       | --            | --         |
| San Vicente, Santa Elena | 50.00       | --          | 58.00       | --            | --         |
| La Esperanza, Manabí     | 53.40       | --          | 66.00       | --            | --         |
| Poza Honda, Manabí       | 104.29      | --          | 106.51      | --            | --         |

Dirección de Monitoreo de Eventos Adversos

REPORTE DE MONITOREO DE AMENAZAS Y EVENTOS ADVERSOS - No. 0701

Fecha y Hora de actualización: jueves, 27 de noviembre de 2025 - 08:54:51 / Página 2 de 7

|                              |         |    |         |    |    |
|------------------------------|---------|----|---------|----|----|
| Multipropósito Chone, Manabí | 48.00   | -- | 68.50   | -- | -- |
| Agoyán, Tungurahua           | 1645.00 | -- | 1651.00 | -- | -- |
| Pucará-Pisayambo, Tungurahua | 3541.00 | -- | 3565.00 | -- | -- |

\* Medición dentro del rango aceptable en referencia a la cota máxima. existen planes de liberación de caudales que se van regulando de manera progresiva. Las instituciones responsables garantizan que no es una apertura súbita que pueda causar inundaciones en otras zonas.

DECLARATORIAS DE NIVELES DE ALERTA VIGENTES POR AMENAZAS Y/O EVENTOS ADVERSOS, VISITAR LA PÁGINA WEB:

<https://www.gestionderiesgos.gob.ec/niveles-de-alertas-y-declaratorias-vigentes-establecidas-por-la->



SITUACIÓN HIDROMETEOROLÓGICA:

**FENÓMENO: LLUVIAS y TORMENTAS**

**Niveles**

BAJO MEDIO ALTO MUY ALTO

| REGIÓN      | NIVEL MEDIO | NIVEL ALTO |
|-------------|-------------|------------|
| Litoral     | 10 - 18     | 19 - 41    |
| Interandina | 8 - 15      | -          |
| Amazonia    | 22 - 31     | 32 - 40    |

Cantidad de precipitación diaria (mm/día)

Elaborado por: M.E./V.A./C.P.

**EL NUEVO ECUADOR** REFERENCIA INTELIGENTE CONSTRUYE Instituto Nacional de Meteorología e Hidrología - INAMHI

**● AVISO A CORTO PLAZO #27**  
**AMENAZA: LLUVIAS Y TORMENTAS**

**VIGENCIA:** DESDE 12:00 del 26 de noviembre HASTA 10:00 del 27 de noviembre de 2025

**SITUACIÓN:** Se espera precipitaciones de intensidad entre moderado y puntual alto en la región Amazónica y Litoral.

**Zonas Afectadas:**

**Región Litoral:** Esmeraldas, Manabí, Santo Domingo, Los Ríos e interior del Guayas.

**Región Interandina:** Zonas occidentales de Carchi, Imbabura, Pichincha, Cotopaxi, Bolívar, Azuay y estribaciones de cordillera oriental.

**Región Amazónica:** Mayor intensidad en Sucumbios, Orellana, Pastaza y Napo.

**FUENTE:** INOCAR

PELIGRO SÍSMICO:

| Fecha - Hora Local  | Magnitud | Profundidad | Cercano a                      | Sentido por la población |
|---------------------|----------|-------------|--------------------------------|--------------------------|
| 2025-11-27 00:46:25 | 3.6      | 48 Km       | a 17.84 km de Jipijapa, Manabí | NO                       |

2. Monitoreo de eventos adversos (emergencias y desastres)

ZONA 1



SISMO

|                          |  |
|--------------------------|--|
| <b>Localización:</b>     | Esmeraldas/Varios Cantones   |
| <b>Antecedentes:</b>     | El 25/04/2025, se registró un sismo de magnitud 6,1 MLv, con epicentro a 8.4km de Esmeraldas y una profundidad de 30 km, que se sintió en todos los cantones de la provincia, de manera muy fuerte en el cantón Esmeraldas, de manera fuerte Eloy Alfaro, Atacames, Muisne, Quinindé, Rioverde y San Lorenzo.<br>Asimismo, el sismo fue percibido de manera moderada en cantones de las provincias de Manabí y Guayas, y de forma leve en cantones de Santo Domingo de Los Tsáchilas, Los Ríos, Imbabura, Cotopaxi y Tungurahua.<br>El COE Provincial sesionó el 01/05/2025 a las 17:00. |
| <b>Situación actual:</b> | De acuerdo al levantamiento de información realizado por el Miduvi se registró un incremento de viviendas afectadas en el cantón de Esmeraldas.<br>Actualmente, se registran (7 familias, 27 personas) alojadas en el alojamiento temporal Ex Escuela Guillermina Díaz de Plaza. El COE Provincial Esmeraldas, así como los COEs Cantonales de Esmeraldas, Atacames, Rioverde y Muisne continúan activos.  |

Dirección de Monitoreo de Eventos Adversos

**REPORTE DE MONITOREO DE AMENAZAS Y EVENTOS ADVERSOS – No. 0701**

Fecha y Hora de actualización: jueves, 27 de noviembre de 2025 – 08:54:51 / Página 3 de 7

|                                |  |
|--------------------------------|--|
|                                | <p>Se ha reportado 510 atenciones de las cuales 53 son cubiertas por brigadas de establecimientos de salud, 235 por atenciones extramurales, 210 en el Alojamiento temporal y el Servicio de Atención de Salud Móvil registró 12 llamadas de emergencia, mismas que fueron solventadas por soporte telefónico, traslados hacia establecimientos de salud y atenciones en el sitio.</p>   |
| <b>Afectaciones:</b>           | <p><b>Cantón Esmeraldas</b></p> <ul style="list-style-type: none"> <li>- 510 personas atendidas (atención en centros de salud).</li> <li>- 1661 familias afectadas (8920 personas)(evaluación preliminar).</li> <li>- 4809 viviendas afectadas (evaluación preliminar).</li> <li>- 1.007 familias damnificadas (2.310 personas)</li> <li>- 49 personas heridas (heridas en la cabeza y golpes).</li> <li>- 45 bienes públicos afectados.</li> <li>- 90% de energía eléctrica afectada (restablecida 100%)</li> <li>- 90% del servicio de telecomunicaciones afectado (restablecida 100%)</li> <li>- 4 bienes privados afectados (1. Edificio de La Mutualista, 2. Edificio de Cruz Roja Ecuatoriana, 3. Hotel Colón, 4. Edificio Particular en las calles Espejo y Sucre)</li> <li>- 24 establecimientos turísticos afectados.</li> <li>- 25 bienes patrimoniales afectados (CCE Esmeraldas y Museo Esmeraldas)</li> <li>- 21 Unidades Educativas afectadas</li> <li>- 1 puente a desnivel afectado (parroquia 5 de Agosto)</li> <li>- 7 Centros de Salud afectados</li> <li>- 20 metros de vía afectada de segundo orden (sector Libertad) habilitada.</li> <li>- 20 metros de vía afectada de tercer orden (sector El Tigre) habilitada.</li> </ul> <p><b>Cantón Muisne</b></p> <ul style="list-style-type: none"> <li>- 32 familias damnificadas (81 personas) (evaluación preliminar)</li> <li>- 21 familias afectadas (92 personas)</li> <li>- 37 viviendas afectadas (evaluación preliminar)</li> <li>- 4 bienes públicos afectados (GAD C Muisne, Camal Municipal, Coliseo, Oficina de Turismo)</li> <li>- 6 Unidades Educativas afectadas</li> <li>- 20 metros de vía afectada tercer orden (El Salto – Muisne)</li> <li>- 1 puente peatonal afectado</li> </ul> <p><b>Cantón Rioverde</b></p> <ul style="list-style-type: none"> <li>- 40 familias afectadas (160 personas)(evaluación preliminar)</li> <li>- 270 viviendas afectadas (evaluación preliminar)</li> <li>- 1 Unidad Educativa afectada</li> <li>- 2 establecimientos turísticos afectados.</li> </ul> <p><b>Cantón Quindé</b></p> <ul style="list-style-type: none"> <li>- 1 familia afectada (4 personas)(evaluación preliminar)</li> <li>- 32 viviendas afectadas (evaluación preliminar)</li> <li>- 1 puente afectado.</li> </ul> <p><b>Cantón Atacames</b></p> <ul style="list-style-type: none"> <li>- 52 familias afectadas (208 personas)(evaluación preliminar)</li> <li>- 40 viviendas afectadas (evaluación preliminar)</li> <li>- 80% de energía eléctrica afectada (restablecido)</li> <li>- 8 Unidades Educativas afectadas</li> </ul> <p><b>Cantón Eloy Alfaro</b></p> <ul style="list-style-type: none"> <li>- 37 familias afectadas (123 personas)(evaluación preliminar)</li> <li>- 172 viviendas afectadas (evaluación preliminar)</li> </ul> |
| <b>Acciones de respuesta:</b>  | <p>El 22/07/2025</p> <p><b>MTT2:</b> Ministerio de Salud Pública (MSP) continúa activo, se encuentra al pendiente a solicitudes de atención médica en el AT “Escuela General Guillermina Díaz de Plaza”.</p> <p><b>MTT4:</b> SNGR realizó la entrega de Asistencia Humanitaria en el cantón Eloy Alfaro, en la parroquia Pampanal de Bolívar. Ministerio de Inclusión Económica y Social.</p> <p>SNGR realiza seguimiento al Alojamiento Temporal “Escuela General Guillermina Díaz de Plaza”.</p> <p><b>MTT7:</b> El Ministerio de Desarrollo Urbano y Vivienda (Miduvi) se mantiene activa realizando evaluaciones de infraestructuras afectadas por el evento.</p> <p><b>GT2:</b> PPNN, brinda seguridad en los sectores afectados y en el alojamiento temporal activo.</p>   |
| <b>Fuentes de información:</b> | <p>SNGR CZ1 Umeva Imbabura – Carchi – Esmeraldas/SIS ECU 911/SNDGIRD</p>   |

Dirección de Monitoreo de Eventos Adversos

**REPORTE DE MONITOREO DE AMENAZAS Y EVENTOS ADVERSOS – No. 0701**

Fecha y Hora de actualización: jueves, 27 de noviembre de 2025 – 08:54:51 / Página 4 de 7

**ZONA 2**



**Erosión Hidrica**

|                                |  |
|--------------------------------|--|
| <b>Localización:</b>           | Napo/El Chaco/Gonzalo Díaz De Pineda (El Bombón)/San Rafael, Piedra Fina 2, San Luis, San Carlos, vía Y de Baeza-Lago Agrio [E45].   |
| <b>Antecedentes:</b>           | Debido al proceso erosivo desarrollado desde febrero del 2020, el río Quijos (Alto Coca) mantiene en riesgo a varias viviendas y sectores estratégicos, tales como: la Red Estatal Vial [E45], Hidroeléctrica Coca Codo Sinclair, tuberías de SOTE, Poliducto Shushufindi – Quito y OCP.<br>Se mantiene la declaratoria emitida mediante resolución SGR-058-2021 de cambiar el nivel de alerta Naranja a Roja. El 11/02/2023, MTOP declaró emergencia la RVE E45, afectada por la erosión regresiva del río. EL COE Chaco está activo. Al momento se esta desarrollando la reunión del COE cantonal de El Chaco. El frente de erosión se encuentra en la abscisa 3+600, durante 108 días (18/11/2025). La vía Chaco - Lago Agrio esta cerrada. _Ruta alterna: Sucumbios-Orellana-Y de Narupa-Tena-Puyo Ambato-Quito o viceversa. Las clases se desarrollan de forma no presencial en San Luis.   |
| <b>Situación actual:</b>       | Desde el 2020 a la fecha las afectaciones son las siguientes:<br>- 988 Personas Afectadas indirectas.<br>- 61 Personas Damnificadas.<br>- 77 Personas Afectadas.<br>- 74 Personas Evacuadas.<br>- 5 Viviendas destruidas.<br>- 18 Viviendas afectadas. (con grietas)<br>- 1290 Metros de vía afectadas.<br>- 1 escuela afectada de manera estructural (fisuras) y funcional.<br>- 1 Centro de Salud afectado. (tiene fisuras) (no esta operativo por la pérdida de la vía en San Carlos)<br>- 6 Bienes públicos afectados: 3 corresponden al fenómeno de erosión (rotura de tuberías: SOTE, Poliducto y OCP por el hundimiento ocurrido el 07/04/2020); 1 tubería de agua potable de San Luis y 1 Torre de soporte de tubería tipo H e infraestructura eléctrica. (02/07/2025)<br>- 6 Puentes destruidos: Puente sobre el río Montana, Puente Ventana 2, Puente Piedra Fina 2, Puente sobre el río Marker, Puente colgante San Carlos y puente sobre el río Loco (11/08/2025).<br>- 6 Bienes privados afectados: fueron afectados al intentar cruzar el río Marker un bus interprovincial (trans Esmeraldas) (05/09/2023), un camión (10/09/2023), bus interprovincial (Zaracay) (14/09/2023), camioneta (30/10/2023), tráiler y un bus de la Cooperativa Putumayo (24/11/2023)<br>- 100,03 ha de Cultivo perdido<br>- 3448 Animales de granja afectados y muertos |
| <b>Afectaciones:</b>           |  |
| <b>Acciones de respuesta:</b>  | Continúan los trabajos para habilitar la variante por parte de MIT con apoyo de CELEC EP, EP Petroecuador, OCP, la Prefectura de Sucumbios y el GAD de Gonzalo Pizarro. El 18/11/2025, un equipo del Ministerio de Infraestructura y Transporte realizaron el seguimiento de los trabajos que están en evaluación y etapa de prueba de la variante provisional<br>La Comisión Ejecutora Río Coca de CELEC EP continúa con el monitoreo de la zona.<br>Comités Comunitarios de San Luis y San Carlos están activos y reportando desde territorio la situación de la erosión   |
| <b>Fuentes de información:</b> | SNGR CZ2 Umeva Napo-Orellana/SNGR CZ2/UGR GAD El Chaco/MDG/Comunidad/CELEC EP/ECU 911/Cuerpo de Bomberos El Chaco  |

**ZONA 3**



**Deslizamiento**

|                          |  |
|--------------------------|--|
| <b>Localización:</b>     | Tungurahua/Patate/El Triunfo/Morrogacho, La Suiza, La Cima, La Chorrera de San Pablo, quebrada Chillimbilla y quebrada León, Cruz Loma, El Rosal, vía Ulba-Vizcaya-El Triunfo.   |
| <b>Antecedentes:</b>     | Producto de las lluvias registradas en la noche del 03/07/2025 y la madrugada del 04/07/2025, se produjeron varios deslizamientos que afectaron completamente la vía de tercer orden.<br>El 03/07/2025 se activó el COE Parroquial El Triunfo, el cual permanece activo hasta la fecha.  |
| <b>Situación actual:</b> | Al momento la vía de tercer orden se mantienen parcialmente habilitada en el sector de San Pablo de Morrogacho.<br>- 140 familias afectadas (556 personas) en cultivos y animales.<br>- 1 vivienda afectada.<br>- 50 ha de cultivos afectados y 0.3 ha destruidos.<br>- 155 animales afectados y 2 animales muertos.<br>- 2000 metros lineales de vía de tercer orden afectados.<br>- 1 bien público afectado: 100 metros de tubería.<br>- 1 establecimiento educativo afectado estructuralmente: Unidad Educativa El Triunfo. (ya se encuentra operativa).<br>- 1 establecimiento educativo afectado funcionalmente: Escuela de Educación Básica Luis Felipe Sánchez.<br>- Servicio de agua potable afectado al 100% (ya restablecido). |
| <b>Afectaciones:</b>     |  |

Dirección de Monitoreo de Eventos Adversos

REPORTE DE MONITOREO DE AMENAZAS Y EVENTOS ADVERSOS - No. 0701

Fecha y Hora de actualización: jueves, 27 de noviembre de 2025 - 08:54:51 / Página 5 de 7

|                                |   |
|--------------------------------|---|
| <b>Acciones de respuesta:</b>  | GAD Provincial conjuntamente con el GAD Cantonal Patate realizan los trabajos de construcción de muros, cunetas y guarda vías, el paso se encuentra controlado solo para vehículos pequeños, no se tiene prevista la fecha que concluirán los trabajos. |
| <b>Fuentes de información:</b> | SNGR CZ3 Umeva Chimborazo/UGR/GAD Provincial de Tungurahua  |

ZONA 5



Incendio Forestal

|                                |  |
|--------------------------------|--|
| <b>Localización:</b>           | Santa Elena/Santa Elena/San José de Ancón/comuna Prosperidad.  |
| <b>Antecedentes:</b>           | Desde el 26/11/2025, por causas desconocidas está en curso un incendio forestal.                               |
| <b>Situación actual:</b>       | Cuerpo de Bomberos de Santa Elena confirmó que el incendio se encuentra liquidado en su totalidad.             |
| <b>Afectaciones:</b>           | - 20 ha. de cobertura vegetal afectados.   |
| <b>Acciones de respuesta:</b>  | Cuerpo de Bomberos del cantón Santa Elena realizó inspección en la zona donde se originó el incendio forestal. |
| <b>Fuentes de información:</b> | SNGR CZ5 Umeva Santa Elena/Cuepo de Bomberos Santa Elena..   |

ZONA 9



Granizada

|                                |   |
|--------------------------------|---|
| <b>Localización:</b>           | Pichincha/Cayambe/Cangahua/Cangahua, Quinchucaja, San Vicente, Pucará, Cochapamba, Pitana Alto, Lote 2 , Lote 3 y Pingulmi  |
| <b>Antecedentes:</b>           | El 14/10/2025, por condiciones atmosféricas se presentaron lluvias fuertes y granizada, que provocó acumulación de 10 cm. de granizo en techos de viviendas, invernaderos vía y cultivos.   |
| <b>Situación actual:</b>       | Se entregó productos de bioinsumos (presentación de sacos y litros) y fertilizantes naturales con acompañamiento técnico para los productores afectados de cultivos en cebollas, rosas entre otros.   |
| <b>Afectaciones:</b>           | - 1 persona herida (caída en un invernadero)<br>- 279 familias afectadas (343 personas)<br>- 561 familias damnificadas (734 personas)<br>- 1.067 has de cultivos afectados (Flores, cebollas, pastizales y otros)<br>- 58 viviendas afectadas (habitables)<br>- 7 viviendas destruidas<br>- 2% afectación a la distribución de agua de consumo humano<br>- 15% afectación al sistema de alcantarillado pluvial<br>- 1 bien público afectado (servicio electricidad: líneas de transmisión, transformadores y fusibles)<br>- 23.700 metros lineales de vías afectadas (habilitada)<br>- 138 hectáreas afectadas (bienes privados invernaderos)<br>- 3 unidades educativas afectadas (IE Padre Juan De Velasco, IE Luis Humberto Salgado, IE José Francisco Aigaje) |
| <b>Acciones de respuesta:</b>  | GAD Provincial de Pichincha entregó productos de bioinsumos (presentación de sacos y litros) y fertilizantes naturales con acompañamiento técnico para los productores afectados de cultivos en cebollas, rosas entre otros.  |
| <b>Fuentes de información:</b> | SNGR CZ9 Umeva Pichincha GAD Pichincha/GAD Cantonal UGR Cayambe/SNGR Unidad de Respuesta  |

3. Monitoreo de estado de vías afectadas por eventos adversos

01 VÍAS DE PRIMER ORDEN CERRADAS:

| No. | Provincia | Cantón   | Parroquia              | Sector/Vía   | Evento adverso  | Afectación (mts lineales) | Fecha del evento | Vías alternas                                     |
|-----|-----------|----------|------------------------|--|-----------------|---------------------------|------------------|---|
| 1   | Napo      | El Chaco | Gonzalo Díaz de Pineda | Puente sobre el río Loco, vía El Chaco - Lago Agrio(E45) | EROSIÓN HIDRICA | 250                       | 01/07/2025       | Lago Agrio - Coca - Narupa - Tena- Ambato- Quito. |

Dirección de Monitoreo de Eventos Adversos

REPORTE DE MONITOREO DE AMENAZAS Y EVENTOS ADVERSOS - No. 0701

Fecha y Hora de actualización: jueves, 27 de noviembre de 2025 - 08:54:51 / Página 6 de 7

17 VÍAS DE PRIMER ORDEN PARCIALMENTE HABILITADAS:

| No. | Provincia       | Cantón          | Parroquia                          | Sector/Vía   | Evento adverso | Afectación (mts lineales) | Fecha del evento | Vías alternas   |
|-----|-----------------|-----------------|------------------------------------|--|----------------|---------------------------|------------------|---|
| 1   | Pichincha       | Rumiñahui       | Sangolquí                          | Redondel del Colibrí - Pelicanos y Frailes                                     | INUNDACIÓN     | 1000                      | 21/11/2025       | Ninguna   |
| 2   | Imbabura        | Ibarra          | Ambuquí                            | Panamericana[E-35] - Sector Cerpuela - Ambuquí                                 | DESPLAZAMIENTO | 60                        | 22/11/2025       | Habilitado un paso provisional al lado de la vía.   |
| 3   | Chimborazo      | Guamote         | Cebadas                            | sector de Gualinag, vía Riobamba - Cebadas - Macas [E-46]                      | ALUVIÓN        | 15                        | 31/10/2025       | Riobamba - Ambato- Puyo - Macas   |
| 4   | Azuay           | Sevilla de Oro  | Palmas                             | km. 61 sector Santa Rosa, vía Paute-Guarumales-Méndez [E-40]                   | SOCAVAMIENTO   | 25                        | 03/07/2025       | Ninguna   |
| 5   | Sucumbios       | Gonzalo Pizarro | El Reventador                      | La Libertad - El Reventador km 93 - [E 45]                                     | DESPLAZAMIENTO | 45                        | 16/06/2025       | Baeza - Y de Dayuma - Loreto - Coca - Lago Agrío.   |
| 6   | Azuay           | Cuenca          | Molleturo                          | Km 53, vía Cuenca-Molleturo [E-582]  | SOCAVAMIENTO   | 25                        | 02/01/2025       | vía Cuenca-Girón-Pasaje.  |
| 7   | Napo            | El Chaco        | Gonzalo Díaz de Pineda             | Piedra Fina, vía El Chaco-Reventador [E45]                                     | SOCAVAMIENTO   | --                        | 20/05/2024       | Ninguna   |
| 8   | Imbabura        | Ibarra          | Carolina                           | San Jerónimo-Guadual; vía Salinas - Lita km 114 [E10]                          | DESPLAZAMIENTO | 125                       | 22/12/2023       | Ninguna   |
| 9   | Esmeraldas      | Quinindé        | Malimpia                           | Malimpia, E20 pasando el basurero a mano derecha                               | SOCAVAMIENTO   | 30                        | 03/04/2023       | Ninguna   |
| 10  | Morona Santiago | Limón Indanza   | Yunganza (Cab. en el rosario)      | Km 35, El Rosario, vía Bella Unión - Limón [E45]                               | DESPLAZAMIENTO | 30                        | 04/03/2023       | Ninguna   |
| 11  | Manabí          | Puerto López    | Salango                            | La Rinconada 5 Cerros, vía Puerto López - Santa Elena [E15]                    | HUNDIMIENTO    | 4                         | 28/08/2022       | Ninguna   |
| 12  | Manabí          | Sucre           | Leonidas Plaza                     | Km 19, San Agustín-Tosagua [E-383]   | SUBSIDENCIA    | 150                       | 14/08/2022       | Ninguna   |
| 13  | Pichincha       | Mejía           | Manuel Cornejo A.                  | km 38 + 600, vía Alóag - Unión del Toachi [E20]                                | HUNDIMIENTO    | 15                        | 25/02/2022       | Ninguna   |
| 14  | Esmeraldas      | Quinindé        | Rosa Zarate (Quinindé)             | Km 68 Los Vergeles, vía Esmeraldas - Quinindé [E20]                            | HUNDIMIENTO    | 40                        | 8/02/2022        | Ninguna   |
| 15  | Imbabura        | Ibarra          | Carolina                           | San Jerónimo; vía Salinas - Lita [E 10]  | DESPLAZAMIENTO | 225                       | 22/12/2021       | 1.- Ruta desde la E10 Guallupe - San Juan de Lachas (Carchi) - por la E 182 Gualchan - Chical - Maldonado - Tulcán - Ibarra , 2.- Para vehículos livianos, E10 desde San Jerónimo - Buenos Aires - Cahuasqui - Tumbabiro. |
| 16  | Cañar           | Cañar           | Ingapirca                          | Vía El tambo - Ingapirca - Honorato Vásquez km 8+100, km 15                    | DESPLAZAMIENTO | 100                       | 24/11/2021       | Ninguna   |
| 17  | Napo            | El Chaco        | Gonzalo Díaz De Pineda (El Bombón) | San Rafael, Piedra Fina, San Luis, San Carlos, Vía Y de Baeza-Lago Agrío [E45] | SOCAVAMIENTO   | 1040                      | 2/02/2020        | Lago Agrío - Coca - Y de Narupa - Tena - Ambato - Quito   |

06 VÍAS DE SEGUNDO ORDEN CERRADAS:

| No. | Provincia   | Cantón    | Parroquia                    | Sector/Vía  | Evento Adverso | Afectación (mts lineales) | Fecha del evento | Vías alternas                |
|-----|-------------|-----------|------------------------------|---|----------------|---------------------------|------------------|------------------------------|
| 1   | Pichincha   | Quito     | El Condado                   | Catzuquí de Moncayo, Quebrada Chizaquico          | HUNDIMIENTO    | --                        | 14/10/2025       | por Písuli.                  |
| 2   | Pichincha   | Quito     | San Antonio                  | San Antonio de Pichincha, calles Monjas y Chaguar | HUNDIMIENTO    | 18                        | 22/09/2025       | Ninguna                      |
| 3   | Santa Elena | Salinas   | Anconcito                    | Vía al Puerto Pesquero                            | SOCAVAMIENTO   | 5                         | 14/03/2023       | Ninguna                      |
| 4   | Pichincha   | Quito     | Conocoto                     | Calles Hermano Miguel y Panzaleo, cruce de vías   | SOCAVAMIENTO   | 30                        | 28/02/2022       | Ninguna                      |
| 5   | Azuay       | Nabón     | Nabón                        | Rosas, Bellavista, Tamboloma, Chunazana           | DESPLAZAMIENTO | 50                        | 14/03/2021       | Corraleja-Yasudel-Susudel    |
| 6   | Imbabura    | Pimampiro | Pimampiro, Cabecera Cantonal | San José de Aloburo                               | DESPLAZAMIENTO | 500                       | 09/11/2021       | Vía Narchimbuela - Pimampiro |

01 VÍA DE SEGUNDO ORDEN PARCIALMENTE HABILITADA:

| No | Provincia | Cantón | Parroquia | Sector/Vía                       | Evento Adverso | Afectación (mts lineales) | Fecha del evento | Vías alternas |
|----|-----------|--------|-----------|----------------------------------|----------------|---------------------------|------------------|---------------|
| 1  | Napo      | Tena   | Ahuano    | Ahuano, vía Ahuano-Campana Cocha | SOCAVAMIENTO   | 150                       | 02/07/2024       | Ninguna       |



Dirección de Monitoreo de Eventos Adversos

REPORTE DE MONITOREO DE AMENAZAS Y EVENTOS ADVERSOS - No. 0701

Fecha y Hora de actualización: jueves, 27 de noviembre de 2025 - 08:54:51 / Página 7 de 7

05 VÍAS DE TERCER ORDEN CERRADAS:

| No. | Provincia          | Cantón | Parroquia                           | Sector/Vía   | Evento Adverso | Afectación<br>(mts lineales) | Fecha del<br>evento | Vías alternas |
|-----|--------------------|--------|-------------------------------------|--|----------------|------------------------------|---------------------|---------------|
| 1   | Azuay              | Cuenca | Chiquintad                          | Central Hidroeléctrica Saymirín-Santa<br>Teresita y Simar                                    | DESPLAZAMIENTO | 30                           | 05/11/2025          | Ninguna       |
| 2   | Pichincha          | Mejía  | Tambillo                            | Ushco, vía Tambillo - Panamericana<br>Sur  | INUNDACIÓN     | 20                           | 10/04/2022          | Ninguna       |
| 3   | Pichincha          | Mejía  | Manuel Cornejo<br>Astorga (Tandapi) | Vía de ingreso a las Comunidades<br>Peñas Blancas, El Paraiso, El Mirador y<br>San Francisco | DESPLAZAMIENTO | 140                          | 08/02/2022          | Ninguna       |
| 4   | Morona<br>Santiago | Morona | Sinai                               | Playas de San Luis, vía Santa María<br>Tunants-Playas de San Luis-Quinta<br>Cooperativa      | INUNDACIÓN     | 3884                         | 02/05/2021          | Ninguna       |
| 5   | Azuay              | Cuenca | Nulti                               | Pasto Romero, vía al centro Parroquial   | DESPLAZAMIENTO | 30                           | 16/04/2021          | Ninguna       |

04 VÍAS DE TERCER ORDEN PARCIALMENTE HABILITADAS:

| No. | Provincia  | Cantón              | Parroquia  | Sector/Vía   | Evento Adverso | Afectación<br>(mts lineales) | Fecha del<br>evento | Vías alternas   |
|-----|------------|---------------------|------------|--|----------------|------------------------------|---------------------|---|
| 1   | Tungurahua | Baños de Agua Santa | Lligua     | sector Loma de los Vientos a la altura<br>del Canopy, vía Baños - Lligua   | HUNDIMIENTO    | 300                          | 12/07/2025          | Ninguna   |
| 2   | Tungurahua | Patate              | El Triunfo | Morrogacho, La Suiza, La Cima, La<br>Chorrera de San Pablo, quebrada<br>Chillimbilla y quebrada León, Cruz<br>Loma, El Rosal | DESPLAZAMIENTO | 2000                         | 02/07/2025          | Ninguna   |
| 3   | Cotopaxi   | Pujilí              | Pujilí     | La Quesera, Cuturivi Chico - El Batán,<br>vía Isínche La Gloria - Cuturivi Chico   | HUNDIMIENTO    | 150                          | 02/06/2025          | Ninguna   |
| 4   | Cañar      | Cañar               | Gualleturo | Comunidad de Enén  | DESPLAZAMIENTO | 120                          | 22/02/2025          | paso alternativo a la vía San Antonio-<br>Gualleturo. |

Reporte generado por la Dirección de Monitoreo de Eventos Adversos de la Secretaría Nacional de Gestión de Riesgos.

Reporte elaborado por:

Nombre: Jorge Dután.- Digitador Nacional de Eventos Adversos

Correo electrónico: [jorge.dutan@gestionderiesgos.gob.ec](mailto:jorge.dutan@gestionderiesgos.gob.ec)

Teléfono: 042593500 ext. 1630

Reporte revisado por:

Nombre: Víctor Sánchez. - Analista de Monitoreo de Eventos Adversos

Correo electrónico: [victor.sanchez@gestionderiesgos.gob.ec](mailto:victor.sanchez@gestionderiesgos.gob.ec)

Teléfono: 042593500 ext. 1603

Para ser agregado o removido de esta lista de destinatarios, por favor envíe un correo electrónico a [sala.nacional@gestionderiesgos.gob.ec](mailto:sala.nacional@gestionderiesgos.gob.ec)

Para más información, visite nuestro sitio web: <https://www.gestionderiesgos.gob.ec/reportes-de-monitoreo-de-amenazas-y-eventos-peligrosos/>