

REPORTE DE MONITOREO DE AMENAZAS Y EVENTOS ADVERSOS - No. 0699






Fecha y Hora de actualización: miércoles, 26 de noviembre de 2025 - 09:01:12 / Página 1 de 7

Periodo de Monitoreo: Desde: 21:00 25/11/2025 Hasta: 09:00 26/11/2025

1. Monitoreo de amenazas

- Amenaza en desarrollo, posible desencadenamiento de eventos adversos.
- Amenaza en incremento y probable materialización inminente.
- Amenaza dentro de los parámetros normales.

PELIGRO VOLCÁNICO:

Ubicación	Nivel de alerta declarada	Situación actual	Valoración actual
 Volcán Reventador Napo	NARANJA	08:00 sin reporte de actividad superficial..	●
 Volcán Chiles-Cerro Negro Carchi	AMARILLA	08:00 sin reporte de actividad superficial.	●
 Volcán Sangay Morona Santiago	AMARILLA	08:00 sin reporte de actividad superficial.	●
 Volcán Cotopaxi		08:00 sin reporte de actividad superficial.	●
 Volcán Guagua Pichincha		08:00 sin reporte de actividad superficial.	●

PELIGRO POR DESBORDAMIENTO DE CUERPOS HÍDRICOS:

00 cuerpos hídricos desbordados:

Provincia	Cantón	Parroquia	Sector	Nombre
---	---	---	---	--

00 cuerpos hídricos contendencia a subir de nivel:

Provincia	Cantón	Parroquia	Sector	Nombre
--	--	--	--	--

PELIGRO POR INCENDIOS FORESTALES:

00 incendios activos:

Provincia	Cantón	Parroquia	Sector	Afectación (Ha)	Fecha de inicio
--	--	--	--	--	--

00 incendios controlados:

Provincia	Cantón	Parroquia	Sector	Afectación (Ha)	Fecha de inicio
--	--	--	--	--	--

PELIGRO POR APERTURA O COLAPSO DE PRESAS Y REPRESAS:

Recurso	Cota mínima	Cota Actual	Cota máxima	Hora de corte	Valoración
Molino, Azuay	1990.95	1988.554	1991	07:00	●
Mazar, Azuay	2138.05	2153.22	2153.45	07:00	●
Daule Peripa, Guayas	70.00	77.88	85.00	07:55	●
Central Baba, Los Ríos	114.00	115.15	115.180	07:55	●
Chongón, Guayas	44.50	45.07	55.15	09:00	●
El Azúcar, Santa Elena	40.00	41.10	45.09	09:00	●
San Vicente, Santa Elena	50.00	56.31	58.00	09:00	●
La Esperanza, Manabí	53.40	57.13	66.00	08:36	●
Poza Honda, Manabí	104.29	102.34	106.51	08:36	●

Dirección de Monitoreo de Eventos Adversos

REPORTE DE MONITOREO DE AMENAZAS Y EVENTOS ADVERSOS - No. 0699

Fecha y Hora de actualización: miércoles, 26 de noviembre de 2025 - 09:01:12 / Página 2 de 7

Multipropósito Chone, Manabí	48.00	53.13	68.50	08:36	
Agoyán, Tungurahua	1645.00	--	1651.00	--	--
Pucará-Pisayambo, Tungurahua	3541.00	--	3565.00	--	--

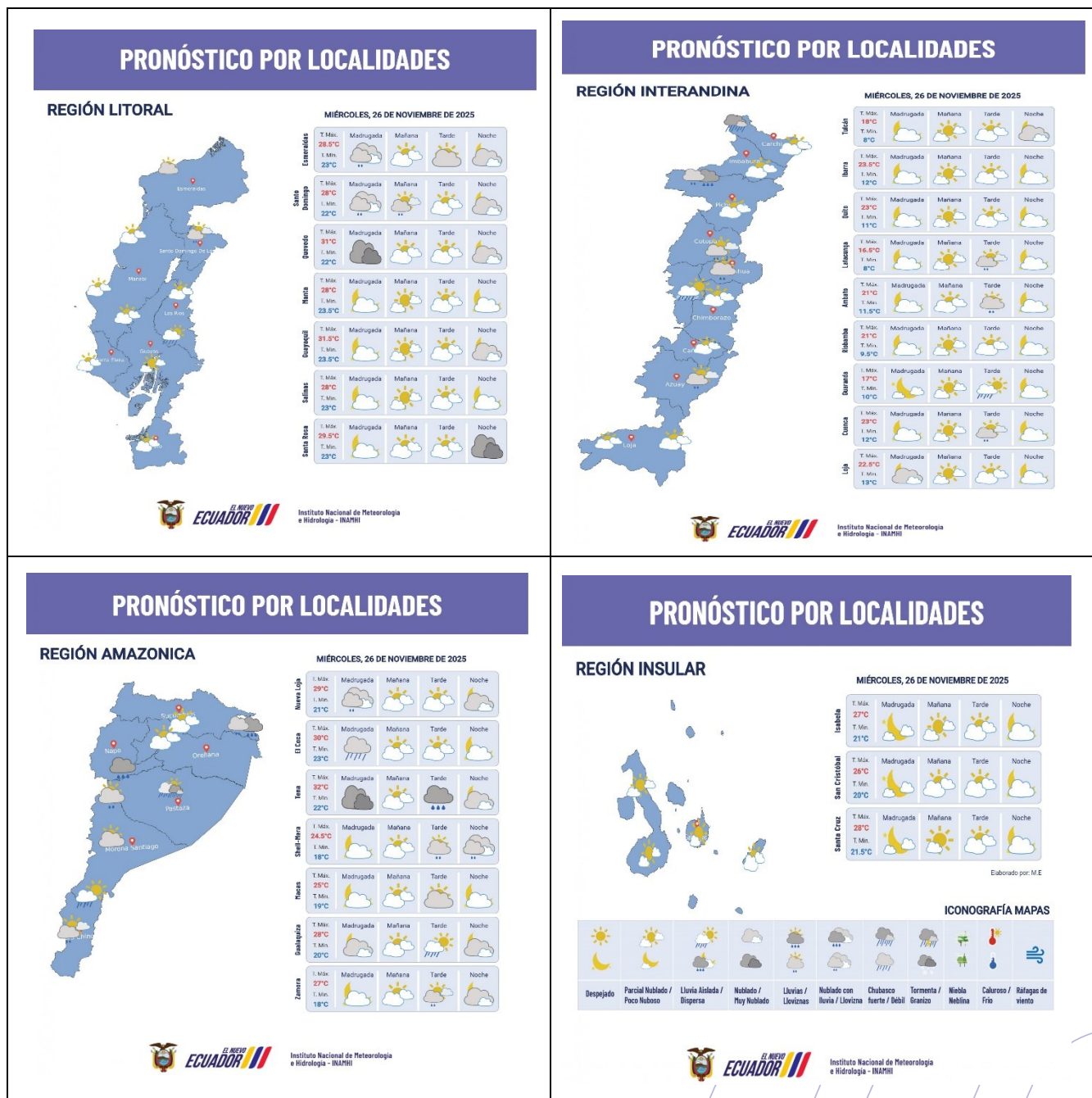
* Medición dentro del rango aceptable en referencia a la cota máxima. existen planes de liberación de caudales que se van regulando de manera progresiva. Las instituciones responsables garantizan que no es una apertura súbita que pueda causar inundaciones en otras zonas.

DECLARATORIAS DE NIVELES DE ALERTA VIGENTES POR AMENAZAS Y/O EVENTOS ADVERSOS, VISITAR LA PÁGINA WEB:

<https://www.gestionderiesgos.gob.ec/niveles-de-alertas-y-declaratorias-vigentes-establecidas-por-la>



SITUACIÓN HIDROMETEOROLÓGICA:



REPORTE DE MONITOREO DE AMENAZAS Y EVENTOS ADVERSOS – No. 0699

Fecha y Hora de actualización: miércoles, 26 de noviembre de 2025 – 09:01:12 / Página 3 de 7

PELIGRO SÍSMICO:

Fecha - Hora Local	Magnitud	Profundidad	Cercano a	Sentido por la población
2025-11-25 23:29:14	4.3 MLv.	24.5 km	Norte de Perú	NO

2. Monitoreo de eventos adversos (emergencias y desastres)

ZONA 1



SISMO

Localización:	Esmeraldas/Varios Cantones
Antecedentes:	<p>El 25/04/2025, se registró un sismo de magnitud 6,1 MLv, con epicentro a 8.4km de Esmeraldas y una profundidad de 30 km, que se sintió en todos los cantones de la provincia, de manera muy fuerte en el cantón Esmeraldas, de manera fuerte Eloy Alfaro, Atacames, Muisne, Quinindé, Rioverde y San Lorenzo.</p> <p>Asimismo, el sismo fue percibido de manera moderada en cantones de las provincias de Manabí y Guayas, y de forma leve en cantones de Santo Domingo de Los Tsáchilas, Los Ríos, Imbabura, Cotopaxi y Tungurahua.</p> <p>El COE Provincial sesionó el 01/05/2025 a las 17:00.</p>
Situación actual:	<p>De acuerdo al levantamiento de información realizado por el Miduvi se registró un incremento de viviendas afectadas en el cantón de Esmeraldas.</p> <p>Actualmente, se registran (7 familias, 27 personas) alojadas en el alojamiento temporal Ex Escuela Guillermina Díaz de Plaza. El COE Provincial Esmeraldas, así como los COEs Cantonales de Esmeraldas, Atacames, Rioverde y Muisne continúan activos.</p> <p>Se ha reportado 510 atenciones de las cuales 53 son cubiertas por brigadas de establecimientos de salud, 235 por atenciones extramurales, 210 en el Alojamiento temporal y el Servicio de Atención de Salud Móvil registró 12 llamadas de emergencia, mismas que fueron solventadas por soporte telefónico, traslados hacia establecimientos de salud y atenciones en el sitio.</p>
Afectaciones:	<p>Cantón Esmeraldas</p> <ul style="list-style-type: none">- 510 personas atendidas (atención en centros de salud).- 1661 familias afectadas (8920 personas)(evaluación preliminar).- 4809 viviendas afectadas (evaluación preliminar).- 1.007 familias damnificadas (2.310 personas)- 49 personas heridas (heridas en la cabeza y golpes).- 45 bienes públicos afectados.- 90% de energía eléctrica afectada (restablecida 100%)- 90% del servicio de telecomunicaciones afectado (restablecida 100%)- 4 bienes privados afectados (1. Edificio de La Mutualista, 2. Edificio de Cruz Roja Ecuatoriana, 3. Hotel Colón, 4. Edificio Particular en las calles Espejo y Sucre)- 24 establecimientos turísticos afectados.- 25 bienes patrimoniales afectados (CCE Esmeraldas y Museo Esmeraldas)- 21 Unidades Educativas afectadas- 1 puente a desnivel afectado (parroquia 5 de Agosto)- 7 Centros de Salud afectados- 20 metros de vía afectada de segundo orden (sector Libertad) habilitada.- 20 metros de vía afectada de tercer orden (sector El Tigre) habilitada. <p>Cantón Muisne</p> <ul style="list-style-type: none">- 32 familias damnificadas (81 personas) (evaluación preliminar)- 21 familias afectadas (92 personas)- 37 viviendas afectadas (evaluación preliminar)- 4 bienes públicos afectados (GAD C Muisne, Camal Municipal, Coliseo, Oficina de Turismo)- 6 Unidades Educativas afectadas- 20 metros de vía afectada tercer orden (El Salto - Muisne)- 1 puente peatonal afectado <p>Cantón Rioverde</p> <ul style="list-style-type: none">- 40 familias afectadas (160 personas)(evaluación preliminar)- 270 viviendas afectadas (evaluación preliminar)- 1 Unidad Educativa afectada- 2 establecimientos turísticos afectados.

Dirección de Monitoreo de Eventos Adversos

REPORTE DE MONITOREO DE AMENAZAS Y EVENTOS ADVERSOS – No. 0699

Fecha y Hora de actualización: miércoles, 26 de noviembre de 2025 – 09:01:12 / Página 4 de 7

	<p>Cantón Quinindé</p> <ul style="list-style-type: none"> - 1 familia afectada (4 personas)(evaluación preliminar) - 32 viviendas afectadas (evaluación preliminar) - 1 puente afectado. <p>Cantón Atacames</p> <ul style="list-style-type: none"> - 52 familias afectadas (208 personas)(evaluación preliminar) - 40 viviendas afectadas (evaluación preliminar) - 80% de energía eléctrica afectada (restablecido) - 8 Unidades Educativas afectadas <p>Cantón Eloy Alfaro</p> <ul style="list-style-type: none"> - 37 familias afectadas (123 personas) (evaluación preliminar) - 172 viviendas afectadas (evaluación preliminar)
Acciones de respuesta:	<p>El 22/07/2025</p> <p>MTT2: Ministerio de Salud Pública (MSP) continúa activo, se encuentra al pendiente a solicitudes de atención médica en el AT “Escuela General Guillermina Díaz de Plaza”.</p> <p>MTT4: SNGR realizó la entrega de Asistencia Humanitaria en el cantón Eloy Alfaro, en la parroquia Pampanal de Bolívar. Ministerio de Inclusión Económica y Social.</p> <p>SNGR realiza seguimiento al Alojamiento Temporal “Escuela General Guillermina Díaz de Plaza”.</p> <p>MTT7: El Ministerio de Desarrollo Urbano y Vivienda (Miduvi) se mantiene activa realizando evaluaciones de infraestructuras afectadas por el evento.</p> <p>GT2: PPNN, brinda seguridad en los sectores afectados y en el alojamiento temporal activo.</p>
Fuentes de información:	<p>SNGR CZ1 Umeva Imbabura – Carchi – Esmeraldas/SIS ECU 911/SNDGIRD</p>

ZONA 2



Erosión Hídrica

Localización:	<p>Napo/El Chaco/Gonzalo Díaz De Pineda (El Bombón)/San Rafael, Piedra Fina 2, San Luis, San Carlos, vía Y de Baeza-Lago Agrio [E45].</p>
Antecedentes:	<p>Debido al proceso erosivo desarrollado desde febrero del 2020, el río Quijos (Alto Coca) mantiene en riesgo a varias viviendas y sectores estratégicos, tales como: la Red Estatal Vial [E45], Hidroeléctrica Coca Codo Sinclair, tuberías de SOTE, Poliducto Shushufindi – Quito y OCP.</p> <p>Se mantiene la declaratoria emitida mediante resolución SGR-058-2021 de cambiar el nivel de alerta Naranja a Roja.</p> <p>El 11/02/2023, MTOP declaró emergencia la RVE E45, afectada por la erosión regresiva del río. EL COE Chaco está activo.</p>
Situación actual:	<p>Al momento se esta desarrollando la reunión del COE cantonal de El Chaco. El frente de erosión se encuentra en la abscisa 3+600, durante 108 días (18/11/2025). La vía Chaco – Lago Agrio esta cerrada. _Ruta alterna: Sucumbios-Orellana-Y de Narupa-Tena-Puyo Ambato-Quito o viceversa. Las clases se desarrollan de forma no presencial en San Luis.</p> <p>Desde el 2020 a la fecha las afectaciones son las siguientes:</p> <ul style="list-style-type: none"> - 988 Personas Afectadas indirectas. - 61 Personas Damnificadas. - 77 Personas Afectadas. - 74 Personas Evacuadas. - 5 Viviendas destruidas. - 18 Viviendas afectadas. (con grietas) - 1290 Metros de vía afectadas. - 1 escuela afectada de manera estructural (fisuras) y funcional.
Afectaciones:	<ul style="list-style-type: none"> - 1 Centro de Salud afectado. (tiene fisuras) (no esta operativo por la perdida de la vía en San Carlos) - 6 Bienes públicos afectados: 3 corresponden al fenómeno de erosión (rotura de tuberías: SOTE, Poliducto y OCP por el hundimiento ocurrido el 07/04/2020); 1 tubería de agua potable de San Luis y 1 Torre de soporte de tubería tipo H e infraestructura eléctrica. (02/07/2025) - 6 Puentes destruidos: Puente sobre el río Montana, Puente Ventana 2, Puente Piedra Fina 2, Puente sobre el río Marker, Puente colgante San Carlos y puente sobre el río Loco (11/08/2025). - 6 Bienes privados afectados: fueron afectados al intentar cruzar el río Marker un bus interprovincial (trans Esmeraldas) (05/09/2023), un camión (10/09/2023), bus interprovincial (Zaracay)(14/09/2023), camioneta (30/10/2023), tráiler y un bus de la Cooperativa Putumayo (24/11/2023) - 100,03 ha de Cultivo perdido - 3448 Animales de granja afectados y muertos
Acciones de respuesta:	<p>Continúan los trabajos para habilitar la variante por parte de MIT con apoyo de CELEC EP, EP Petroecuador, OCP, la Prefectura de Sucumbios y el GAD de Gonzalo Pizarro. El 18/11/2025, un equipo del Ministerio de Infraestructura y Transporte realizaron el seguimiento de los trabajos que están en evaluación y etapa de prueba de la variante provisional</p>

Dirección de Monitoreo de Eventos Adversos

REPORTE DE MONITOREO DE AMENAZAS Y EVENTOS ADVERSOS – No. 0699

Fecha y Hora de actualización: miércoles, 26 de noviembre de 2025 – 09:01:12 / Página 5 de 7

	La Comisión Ejecutora Río Coca de CELEC EP continúa con el monitoreo de la zona. Comités Comunitarios de San Luis y San Carlos están activos y reportando desde territorio la situación de la erosión
Fuentes de información:	SNGR CZ2 Umeva Napo-Orellana/SNGR CZ2/UGR GAD El Chaco/MDG/Comunidad/CELEC EP/ECU 911/Cuerpo de Bomberos El Chaco

ZONA 3



Deslizamiento

Localización:	Tungurahua/Patate/El Triunfo/Morrogacho, La Suiza, La Cima, La Chorrera de San Pablo, quebrada Chillimbilla y quebrada León, Cruz Loma, El Rosal, vía Ulba-Vizcaya-El Triunfo.
Antecedentes:	Producto de las lluvias registradas en la noche del 03/07/2025 y la madrugada del 04/07/2025, se produjeron varios deslizamientos que afectaron completamente la vía de tercer orden. El 03/07/2025 se activó el COE Parroquial El Triunfo, el cual permanece activo hasta la fecha.
Situación actual:	Al momento la vía de tercer orden se mantienen parcialmente habilitada en el sector de San Pablo de Morrogacho.
Afectaciones:	<ul style="list-style-type: none">- 140 familias afectadas (556 personas) en cultivos y animales.- 1 vivienda afectada.- 50 ha de cultivos afectados y 0.3 ha destruidos.- 155 animales afectados y 2 animales muertos.- 2000 metros lineales de vía de tercer orden afectados.- 1 bien público afectado: 100 metros de tubería.- 1 establecimiento educativo afectado estructuralmente: Unidad Educativa El Triunfo. (ya se encuentra operativa).- 1 establecimiento educativo afectado funcionalmente: Escuela de Educación Básica Luis Felipe Sánchez.- Servicio de agua potable afectado al 100% (ya restablecido).
Acciones de respuesta:	GAD Provincial conjuntamente con el GAD Cantonal Patate realizan los trabajos de construcción de muros, cunetas y guarda vías, el paso se encuentra controlado solo para vehículos pequeños, no se tiene prevista la fecha que concluirán los trabajos.
Fuentes de información:	SNGR CZ3 Umeva Chimborazo/UGR/GAD Provincial de Tungurahua

ZONA 9



Granizada

Localización:	Pichincha/Cayambe/Cangahua/Cangahua, Quinchucaja, San Vicente, Pucará, Cochapamba, Pitana Alto, Lote 2 , Lote 3 y Pingulmí
Antecedentes:	El 14/10/2025, por condiciones atmosféricas se presentaron lluvias fuertes y granizada, que provocó acumulación de 10 cm. de granizo en techos de viviendas, invernaderos vía y cultivos.
Situación actual:	Se entregó productos de bioinsumos (presentación de sacos y litros) y fertilizantes naturales con acompañamiento técnico para los productores afectados de cultivos en cebollas, rosas entre otros.
Afectaciones:	<ul style="list-style-type: none">- 1 persona herida (caída en un invernadero)- 279 familias afectadas (343 personas)- 561 familias damnificadas (734 personas)- 1.067 has de cultivos afectados (Flores, cebollas, pastizales y otros)- 58 viviendas afectadas (habitables)- 7 viviendas destruidas- 2% afectación a la distribución de agua de consumo humano- 15% afectación al sistema de alcantarillado pluvial- 1 bien público afectado (servicio electricidad: líneas de transmisión, transformadores y fusibles)- 23.700 metros lineales de vías afectadas (habilitada)- 138 hectáreas afectadas (bienes privados invernaderos)- 3 unidades educativas afectadas (IE Padre Juan De Velasco, IE Luis Humberto Salgado, IE José Francisco Aigaje)
Acciones de respuesta:	GAD Provincial de Pichincha entregó productos de bioinsumos (presentación de sacos y litros) y fertilizantes naturales con acompañamiento técnico para los productores afectados de cultivos en cebollas, rosas entre otros.
Fuentes de información:	SNGR CZ9 Umeva Pichincha GAD Pichincha/GAD Cantonal UGR Cayambe/SNGR Unidad de Respuesta

Dirección de Monitoreo de Eventos Adversos

REPORTE DE MONITOREO DE AMENAZAS Y EVENTOS ADVERSOS - No. 0699

Fecha y Hora de actualización: miércoles, 26 de noviembre de 2025 - 09:01:12 / Página 6 de 7

3. Monitoreo de estado de vías afectadas por eventos adversos

01 VÍAS DE PRIMER ORDEN CERRADAS:

No.	Provincia	Cantón	Parroquia	Sector/Vía	Evento adverso	Afectación (mts lineales)	Fecha del evento	Vías alternas
1	Napo	El Chaco	Gonzalo Díaz de Pineda	Puente sobre el río Loco, vía El Chaco - Lago Agrio [E45]	EROSIÓN HIDRICA	250	01/07/2025	Lago Agrio - Coca - Narupa - Tena- Ambato- Quito.

17 VÍAS DE PRIMER ORDEN PARCIALMENTE HABILITADAS:

No.	Provincia	Cantón	Parroquia	Sector/Vía	Evento adverso	Afectación (mts lineales)	Fecha del evento	Vías alternas
1	Pichincha	Rumiñahui	Sangolquí	Redondel del Colibri - Pelicanos y Frailes	INUNDACIÓN	1000	21/11/2025	Ninguna
2	Imbabura	Ibarra	Ambuquí	Panamericana [E-35] - Sector Cerpuela - Ambuquí	DESIZAMIENTO	60	22/11/2025	Habilitado un paso provisional al lado de la vía.
3	Chimborazo	Guamote	Cebadas	sector de Gualañá, vía Riobamba - Cebadas - Macas [E-46]	ALUVIÓN	15	31/10/2025	Riobamba - Ambato- Puyo - Macas
4	Azuay	Sevilla de Oro	Palmas	km. 61 sector Santa Rosa, vía Paute- Guarumales-Méndez [E-40]	SOCAMAMIENTO	25	03/07/2025	Ninguna
5	Sucumbios	Gonzalo Pizarro	El Reventador	La Libertad - El Reventador km 93 - [E 45]	DESIZAMIENTO	45	16/06/2025	Baeza - Y de Dayuma - Loreto - Coca - Lago Agrio.
6	Azuay	Cuenca	Molleturo	Km 53, vía Cuenca-Molleturo [E-582]	SOCAMAMIENTO	25	02/01/2025	vía Cuenca-Girón-Pasaje.
7	Napo	El Chaco	Gonzalo Díaz de Pineda	Piedra Fina, vía El Chaco-Reventador [E45]	SOCAMAMIENTO	--	20/05/2024	Ninguna
8	Imbabura	Ibarra	Carolina	San Jerónimo-Guadalupe; vía Salinas - Lita km 114 [E10]	DESIZAMIENTO	125	22/12/2023	Ninguna
9	Esmeraldas	Quinindé	Malimpia	Malimpia, E20 pasando el basurero a mano derecha	SOCAMAMIENTO	30	03/04/2023	Ninguna
10	Morona Santiago	Limón Indanza	Yunganza (Cab. En el rosario)	Km 35, El Rosario, vía Bella Unión - Limón [E45]	DESIZAMIENTO	30	04/03/2023	Ninguna
11	Manabí	Puerto López	Salango	La Rinconada 5 Cerros, vía Puerto López - Santa Elena [E15]	HUNDIMIENTO	4	28/08/2022	Ninguna
12	Manabí	Sucre	Leonidas Plaza	Km 19, San Agustín-Tosagua [E-383]	SUBSIDENCIA	150	14/08/2022	Ninguna
13	Pichincha	Mejía	Manuel Cornejo A.	km 38 + 600, vía Alóag - Unión del Toachi [E20]	HUNDIMIENTO	15	25/02/2022	Ninguna
14	Esmeraldas	Quinindé	Rosa Zarate (Quinindé)	Km 68 Los Vergeles, vía Esmeraldas - Quinindé [E20]	HUNDIMIENTO	40	8/02/2022	Ninguna
15	Imbabura	Ibarra	Carolina	San Jerónimo; vía Salinas - Lita [E 10]	DESIZAMIENTO	225	22/12/2021	1.- Ruta desde la E10 Guallupe - San Juan de Lachas (Carchi) - por la E 182 Gualchan - Chical - Maldonado - Tulcán - Ibarra , 2.- Para vehículos livianos, E10 desde San Jerónimo - Buenos Aires - Cahuasquí - Tumbabiro.
16	Cañar	Cañar	Ingapirca	Vía El tambo - Ingapirca - Honorato Vásquez km 8+100, km 15	DESIZAMIENTO	100	24/11/2021	Ninguna
17	Napo	El Chaco	Gonzalo Díaz De Pineda (El Bombón)	San Rafael, Piedra Fina, San Luis, San Carlos, Vía Y de Baeza-Lago Agrio [E45]	SOCAMAMIENTO	1040	2/02/2020	Lago Agrio - Coca - Y de Narupa - Tena - Ambato - Quito

06 VÍAS DE SEGUNDO ORDEN CERRADAS:

No.	Provincia	Cantón	Parroquia	Sector/Vía	Evento Adverso	Afectación (mts lineales)	Fecha del evento	Vías alternas
1	Pichincha	Quito	El Condado	Catzuquí de Moncayo, Quebrada Chizaquico	HUNDIMIENTO	--	14/10/2025	por Pisuli.
2	Pichincha	Quito	San Antonio	San Antonio de Pichincha, calles Monjas y Chaguar	HUNDIMIENTO	18	22/09/2025	Ninguna
3	Santa Elena	Salinas	Anconcito	Vía al Puerto Pesquero	SOCAMAMIENTO	5	14/03/2023	Ninguna
4	Pichincha	Quito	Conocoto	Calles Hermano Miguel y Panzaleo, cruce de vías	SOCAMAMIENTO	30	28/02/2022	Ninguna
5	Azuay	Nabón	Nabón	Rosas, Bellavista, Tamboloma, Chunazana	DESIZAMIENTO	50	14/03/2021	Corraleja-Yasudel-Susudel
6	Imbabura	Pimampiro	Pimampiro, Cabecera Cantonal	San José de Aloburo	DESIZAMIENTO	500	09/11/2021	Vía Narchimbuela - Pimampiro

Dirección de Monitoreo de Eventos Adversos

REPORTE DE MONITOREO DE AMENAZAS Y EVENTOS ADVERSOS - No. 0699

Fecha y Hora de actualización: miércoles, 26 de noviembre de 2025 - 09:01:12 / Página 7 de 7

02 VÍAS DE SEGUNDO ORDEN PARCIALMENTE HABILITADAS:

No	Provincia	Cantón	Parroquia	Sector/Vía	Evento Adverso	Afectación (mts lineales)	Fecha del evento	Vías alternas
1	Cañar	Cañar	Ingapirca	San Pedro-Cruzpata, vía a Honorato Vásquez	DESLIZAMIENTO	30	15/07/2025	Cañar-Coyector-Ingapirca.
2	Napo	Tena	Ahuano	Ahuano, vía Ahuano-Campana Cocha	SOCAVAMIENTO	150	02/07/2024	Ninguna

06 VÍAS DE TERCER ORDEN CERRADAS:

No.	Provincia	Cantón	Parroquia	Sector/Vía	Evento Adverso	Afectación (mts lineales)	Fecha del evento	Vías alternas
1	Azuay	Cuenca	Chiquintad	Central Hidroeléctrica Saymirín-Santa Teresita y Simar	DESLIZAMIENTO	30	05/11/2025	Ninguna
2	Chimborazo	Riobamba	Quimiag	Caserío Guazazo, vía que conecta Guazazo con la Central Hidroeléctrica Río Blanco	DESLIZAMIENTO	--	30/10/2025	Ninguna
3	Pichincha	Mejía	Tambillo	Ushco, vía Tambillo - Panamericana Sur	INUNDACIÓN	20	10/04/2022	Ninguna
4	Pichincha	Mejía	Manuel Cornejo Astorga (Tandapi)	Vía de ingreso a las Comunidades Peñas Blancas, El Paraíso, El Mirador y San Francisco	DESLIZAMIENTO	140	08/02/2022	Ninguna
5	Morona Santiago	Morona	Sinai	Playas de San Luis, vía Santa María Tunants-Playas de San Luis-Quinta Cooperativa	INUNDACIÓN	3884	02/05/2021	Ninguna
6	Azuay	Cuenca	Nulti	Pasto Romero, vía al centro Parroquial	DESLIZAMIENTO	30	16/04/2021	Ninguna

04 VÍAS DE TERCER ORDEN PARCIALMENTE HABILITADAS:

No.	Provincia	Cantón	Parroquia	Sector/Vía	Evento Adverso	Afectación (mts lineales)	Fecha del evento	Vías alternas
1	Tungurahua	Baños de Agua Santa	Lligua	sector Loma de los Vientos a la altura del Canopy, vía Baños - Lligua	HUNDIMIENTO	300	12/07/2025	Ninguna
2	Tungurahua	Patate	El Triunfo	Morrogacho, La Suiza, La Cima, La Chorrera de San Pablo, quebrada Chillimbilla y quebrada León, Cruz Loma, El Rosal	DESLIZAMIENTO	2000	02/07/2025	Ninguna
3	Cotopaxi	Pujilí	Pujilí	La Quesera, Cuturivi Chico - El Batán, vía Isinche La Gloria - Cuturivi Chico	HUNDIMIENTO	150	02/06/2025	Ninguna
4	Cañar	Cañar	Gualleturo	Comunidad de Enén	DESLIZAMIENTO	120	22/02/2025	paso alternativo a la vía San Antonio-Gualleturo.

Reporte generado por la Dirección de Monitoreo de Eventos Adversos de la Secretaría Nacional de Gestión de Riesgos.

Reporte elaborado por:

Nombre: Jorge Dután.- Digitador Nacional de Eventos Adversos

Correo electrónico: jorge.dutan@gestionderiesgos.gob.ec

Teléfono: 042593500 ext. 1630

Reporte revisado por:

Nombre: Víctor Sánchez.- Analista de Monitoreo de Eventos Adversos

Correo electrónico: victor.sanchez@gestionderiesgos.gob.ec

Teléfono: 042593500 ext. 1603

Para ser agregado o removido de esta lista de destinatarios, por favor envíe un correo electrónico a sala.nacional@gestionderiesgos.gob.ec

Para más información, visite nuestro sitio web: <https://www.gestionderiesgos.gob.ec/reportes-de-monitoreo-de-amenazas-y-eventos-peligrosos/>