

## REPORTE DE MONITOREO DE AMENAZAS Y EVENTOS ADVERSOS – No. 0655

Fecha y Hora de actualización: martes, 04 de noviembre de 2025 – 09:12:21 / Página 1 de 8

Periodo de Monitoreo:

Desde:

21:00

03/11/2025

Hasta:






09:00

04/11/2025

### 1. Monitoreo de amenazas

- **Amenaza en desarrollo, posible desencadenamiento de eventos adversos.**
- **Amenaza en incremento y probable materialización inminente.**
- **Amenaza dentro de los parámetros normales.**

#### PELIGRO VOLCÁNICO:

Ubicación	Nivel de alerta declarada	Situación actual	Valoración actual
 Volcán Reventador Napo	NARANJA	Emisión de gases y ceniza, con una altura de la nube igual a 1200 metros sobre el nivel del cráter con dirección Sur-Oeste	●
 Volcán Chiles-Cerro Negro Carchi	AMARILLA	Sin reporte de actividad superficial.	●
 Volcán Sangay Morona Santiago	AMARILLA	Emisión de gases y ceniza, con una altura de la nube igual a 700 metros sobre el nivel del cráter con dirección Sur-Oeste	●
 Volcán Cotopaxi		Se visualiza el sector despejado.	●
 Volcán Guagua Pichincha		Sin reporte de actividad superficial.	●

#### PELIGRO POR DESBORDAMIENTO DE CUERPOS HIDRICOS:

##### 00 cuerpos hídricos desbordados:

Provincia	Cantón	Parroquia	Sector	Nombre
--	--	--	--	--

##### 00 cuerpos hídricos contendencia a subir de nivel:

Provincia	Cantón	Parroquia	Sector	Nombre
--	--	--	--	--

#### PELIGRO POR INCENDIOS FORESTALES:

##### 00 incendios activos:

Provincia	Cantón	Parroquia	Sector	Afectación (Ha)	Fecha de inicio
--	--	--	--	--	--

##### 00 incendios controlados:

Provincia	Cantón	Parroquia	Sector	Afectación (Ha)	Fecha de inicio
--	--	--	--	--	--

#### PELIGRO POR APERTURA O COLAPSO DE PRESAS Y REPRESAS:

Recurso	Cota mínima	Cota Actual	Cota máxima	Hora de corte	Valoración
Molino, Azuay	1990.95	1990.07	1991	07:00	●
Mazar, Azuay	2138.05	2153.4	2153.45	07:00	●
Daule Peripa, Guayas	70.00	79.35	85.00	08:10	●
Central Baba, Los Ríos	114.00	115.20	117.00	08:10	●
Chongón, Guayas	44.50	45.21	55.15	08:46	●
El Azúcar, Santa Elena	40.00	40.85	45.09	08:46	●
San Vicente, Santa Elena	50.00	56.52	58.00	08:46	●
La Esperanza, Manabí	53.40	57.16	66.00	08:46	●

Dirección de Monitoreo de Eventos Adversos

REPORTE DE MONITOREO DE AMENAZAS Y EVENTOS ADVERSOS – No. 0655

Fecha y Hora de actualización: martes, 04 de noviembre de 2025 – 09:12:21 / Página 2 de 8

Poza Honda, Manabí	104.29	103.72	106.51	08:46	●
Multipropósito Chone, Manabí	48.00	53.27	68.50	08:46	●
Agoyán, Tungurahua	1645.00	--	1651.00	--	--
Pucará-Pisayambo, Tungurahua	3541.00	--	3565.00	--	--

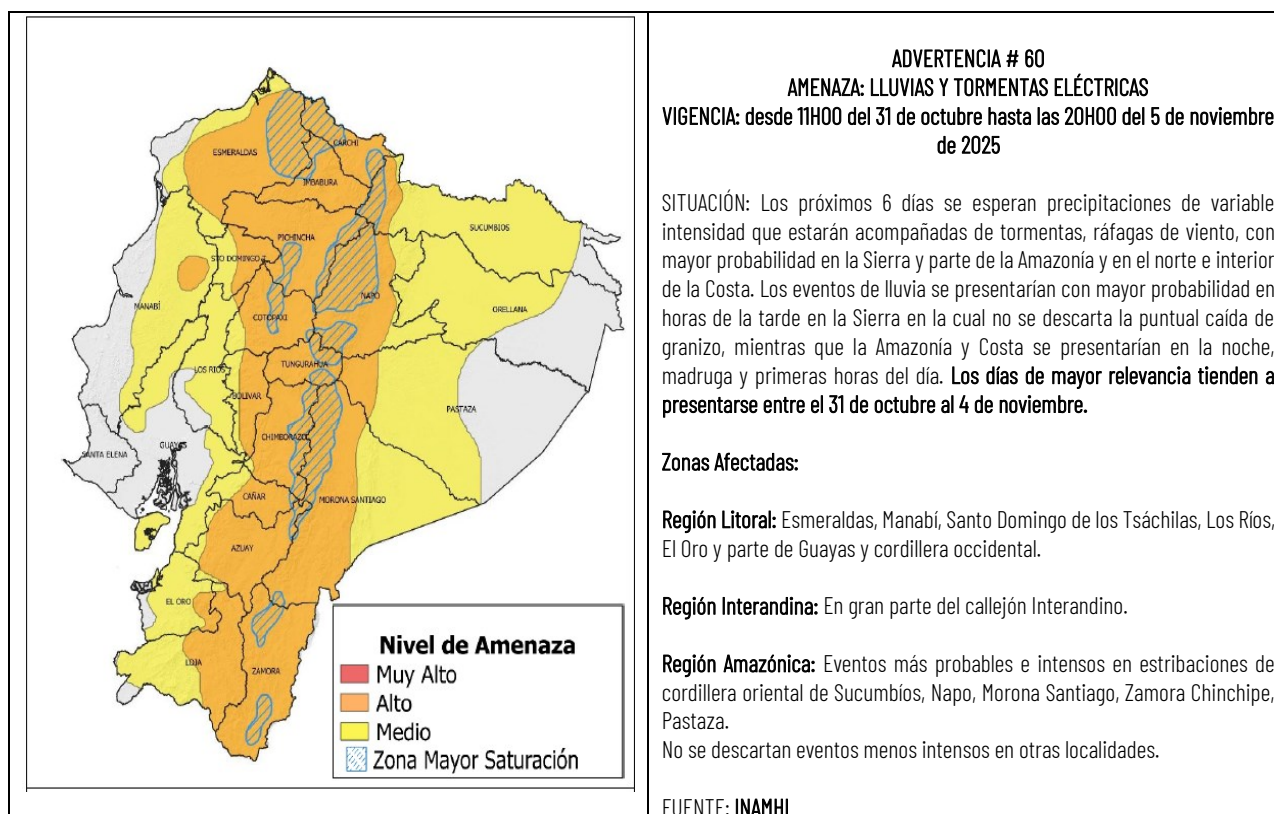
\* Medición dentro del rango aceptable en referencia a la cota máxima. existen planes de liberación de caudales que se van regulando de manera progresiva. Las instituciones responsables garantizan que no es una apertura súbita que pueda causar inundaciones en otras zonas.

DECLARATORIAS DE NIVELES DE ALERTA VIGENTES POR AMENAZAS Y/O EVENTOS ADVERSOS, VISITAR LA PÁGINA WEB:

<https://www.gestionderiesgos.gob.ec/niveles-de-alertas-y-declaratorias-vigentes-establecidas-por-la->



SITUACIÓN HIDROMETEOROLÓGICA:



PELIGRO SÍSMICO:

Fecha – Hora Local	Magnitud	Profundidad	Cercano a	Sentido por la población
2025-04-11 02:14:56	4.6	40 Km	a 158.16 km de Andoas, Loreto	NO

## REPORTE DE MONITOREO DE AMENAZAS Y EVENTOS ADVERSOS – No. 0655

Fecha y Hora de actualización: martes, 04 de noviembre de 2025 – 09:12:21 / Página 3 de 8

### 2. Monitoreo de eventos adversos (emergencias y desastres)

#### ZONA 1



#### Deslizamiento

<b>Localización:</b>	Sucumbíos/Sucumbíos/Rosa Florida - La Bonita - Santa Bárbara - El Playón de San Francisco - La Sofía/ La Barquilla [km 55], Rosa Florida, El Paraíso, El Higuero, La Bonita [km 78], La Prensa, Quebrada Siete Veces [km 95], Cascada Velo de Novia [km 62], El Cabuyal, La Fama, Segundo y, La Bretaña, La Esperanza, El Calvario, La Alegría, La Amarilla, La Bretaña, Santa Rosa - [E 10].
<b>Antecedentes:</b>	El 02/07/2025 y 03/07/2025, producto de las intensas precipitaciones registradas se produjeron varios deslizamientos de tierra en varios tramos ocasionando el CIERRE total de la vía primer orden, estos desprendimientos afectaron la estabilidad del terreno, desplazando rocas y lodo hacia la calzada generando también la pérdida de la mesa de la vía. Ante esta situación, se activaron el COE Cantonal Sucumbíos y el COE Parroquial Rosa Florida, con el fin de coordinar acciones de respuesta y atención a la emergencia, se realizó la evacuación de las personas que se encontraban en el refugio hasta una zona de menor riesgos.
<b>Situación actual:</b>	La vía de primer orden, se encuentra parcialmente habilitada. - 1 familia evacuada. (5 personas aisladas) - 7 familias evacuadas por seguridad. (34 personas) - 120 familias, 390 personas afectadas.
<b>Afectaciones:</b>	<ul style="list-style-type: none"> <li>La Bonita: <ul style="list-style-type: none"> <li>* 9 familias afectadas (38 personas)</li> </ul> </li> <li>Rosa Florida: <ul style="list-style-type: none"> <li>* 12 familias afectadas (48 personas)</li> </ul> </li> <li>Santa Bárbara: <ul style="list-style-type: none"> <li>* 66 familias afectadas (198 personas)</li> </ul> </li> <li>La Sofía: <ul style="list-style-type: none"> <li>* 31 familias afectadas (102 personas)</li> </ul> </li> <li>El Playón de San Francisco: <ul style="list-style-type: none"> <li>* 2 familias afectadas (4 personas)</li> <li>* 1 familias damnificadas (4 personas)</li> </ul> </li> </ul> <p>- 6 Puentes afectados (peatonal). - 1 Puente destruido. - 450 metros lineales de vía afectada en varios tramos (preliminar) - Servicio de energía eléctrica afectado (restablecido). - 3 Bienes Públicos destruidos (postes de luz) - 30 Animales muertos (cabezas de ganado bovino). - 50 900 Animales afectados (alevines y peces de producción). - 0.12 ha de cultivos destruidos. - 14.07 ha de cultivos afectados.</p>
<b>Acciones de respuesta:</b>	MIT en coordinación con el GAD C Sucumbíos continúa ejecutando los trabajos de habilitación de la vía, garantizando la transitabilidad vehicular hasta culminar las labores de habilitación definitiva. SNGR realiza constante monitoreo del evento.
<b>Fuentes de información:</b>	SNGR CZI Umeva Sucumbíos/SIS ECU911 Nueva Loja/ MTOP/ MAG/ FFAA/ PPNN/ GAD C Sucumbíos/ GAD C Gonzalo Pizarro/ Prefectura de Sucumbíos/ GAD Parroquial Rosa Florida /GAD Parroquial La Bonita/ GAD Parroquial La Sofía/ GAD Parroquial El Playón de San Francisco/ Jefatura Política Sucumbíos.



#### SISMO

<b>Localización:</b>	Esmeraldas/Varios Cantones
<b>Antecedentes:</b>	El 25/04/2025, se registró un sismo de magnitud 6,1 MLv, con epicentro a 8.4km de Esmeraldas y una profundidad de 30 km, que se sintió en todos los cantones de la provincia, de manera muy fuerte en el cantón Esmeraldas, de manera fuerte Eloy Alfaro, Atacames, Muisne, Quinindé, Rioverde y San Lorenzo. Asimismo, el sismo fue percibido de manera moderada en cantones de las provincias de Manabí y Guayas, y de forma leve en cantones de Santo Domingo de Los Tsáchilas, Los Ríos, Imbabura, Cotopaxi y Tungurahua. El COE Provincial sesionó el 01/05/2025 a las 17:00.
<b>Situación actual:</b>	De acuerdo al levantamiento de información realizado por el Miduvi se registró un incremento de viviendas afectadas en el cantón de Esmeraldas. Actualmente, se registran (7 familias, 27 personas) alojadas en el alojamiento temporal Ex Escuela Guillermina Díaz de Plaza. El COE Provincial Esmeraldas, así como los COEs Cantonales de Esmeraldas, Atacames, Rioverde y Muisne continúan activos. Refinería Esmeraldas mantiene suspendidas sus operaciones, de acuerdo con la planificación establecida, retomarán operaciones este fin de semana.

Dirección de Monitoreo de Eventos Adversos

**REPORTE DE MONITOREO DE AMENAZAS Y EVENTOS ADVERSOS – No. 0655**

Fecha y Hora de actualización: martes, 04 de noviembre de 2025 – 09:12:21 / Página 4 de 8

	<p>Se ha reportado 510 atenciones de las cuales 53 son cubiertas por brigadas de establecimientos de salud, 235 por atenciones extramurales, 210 en el Alojamiento temporal y el Servicio de Atención de Salud Móvil registró 12 llamadas de emergencia, mismas que fueron solventadas por soporte telefónico, traslados hacia establecimientos de salud y atenciones en el sitio.</p>
<b>Afectaciones:</b>	<p><b>Cantón Esmeraldas</b></p> <ul style="list-style-type: none"> <li>- 510 personas atendidas (atención en centros de salud).</li> <li>- 1661 familias afectadas (8920 personas)(evaluación preliminar).</li> <li>- 4809 viviendas afectadas (evaluación preliminar).</li> <li>- 1.007 familias damnificadas (2.310 personas)</li> <li>- 49 personas heridas (heridas en la cabeza y golpes).</li> <li>- 45 bienes públicos afectados.</li> <li>- 90% de energía eléctrica afectada (restablecida 100%)</li> <li>- 90% del servicio de telecomunicaciones afectado (restablecida 100%)</li> <li>- 4 bienes privados afectados (1. Edificio de La Mutualista, 2. Edificio de Cruz Roja Ecuatoriana, 3. Hotel Colón, 4. Edificio Particular en las calles Espejo y Sucre)</li> <li>- 24 establecimientos turísticos afectados.</li> <li>- 25 bienes patrimoniales afectados (CCE Esmeraldas y Museo Esmeraldas)</li> <li>- 21 Unidades Educativas afectadas</li> <li>- 1 puente a desnivel afectado (parroquia 5 de Agosto)</li> <li>- 7 Centros de Salud afectados</li> <li>- 20 metros de vía afectada de segundo orden (sector Libertad) habilitada.</li> <li>- 20 metros de vía afectada de tercer orden (sector El Tigre) habilitada.</li> </ul> <p><b>Cantón Muisne</b></p> <ul style="list-style-type: none"> <li>- 32 familias damnificadas (81 personas)(evaluación preliminar)</li> <li>- 21 familias afectadas (92 personas)</li> <li>- 37 viviendas afectadas (evaluación preliminar)</li> <li>- 4 bienes públicos afectados (GAD C Muisne, Camal Municipal, Coliseo, Oficina de Turismo)</li> <li>- 6 Unidades Educativas afectadas</li> <li>- 20 metros de vía afectada tercer orden (El Salto – Muisne)</li> <li>- 1 puente peatonal afectado</li> </ul> <p><b>Cantón Rioverde</b></p> <ul style="list-style-type: none"> <li>- 40 familias afectadas (160 personas)(evaluación preliminar)</li> <li>- 270 viviendas afectadas (evaluación preliminar)</li> <li>- 1 Unidad Educativa afectada</li> <li>- 2 establecimientos turísticos afectados.</li> </ul> <p><b>Cantón Quinindé</b></p> <ul style="list-style-type: none"> <li>- 1 familia afectada (4 personas)(evaluación preliminar)</li> <li>- 32 viviendas afectadas (evaluación preliminar)</li> <li>- 1 puente afectado.</li> </ul> <p><b>Cantón Atacames</b></p> <ul style="list-style-type: none"> <li>- 52 familias afectadas (208 personas)(evaluación preliminar)</li> <li>- 40 viviendas afectadas (evaluación preliminar)</li> <li>- 80% de energía eléctrica afectada (restablecido)</li> <li>- 8 Unidades Educativas afectadas</li> </ul> <p><b>Cantón Eloy Alfaro</b></p> <ul style="list-style-type: none"> <li>- 37 familias afectadas (123 personas)(evaluación preliminar)</li> <li>- 172 viviendas afectadas (evaluación preliminar)</li> </ul>
<b>Acciones de respuesta:</b>	<p>El 22/07/2025</p> <p><b>MTT2:</b> Ministerio de Salud Pública (MSP) continúa activo, se encuentra al pendiente a solicitudes de atención médica en el AT “Escuela General Guillermina Díaz de Plaza”.</p> <p><b>MTT4:</b> SNGR realizó la entrega de Asistencia Humanitaria en el cantón Eloy Alfaro, en la parroquia Pampanal de Bolívar. Ministerio de Inclusión Económica y Social.</p> <p>SNGR realiza seguimiento al Alojamiento Temporal “Escuela General Guillermina Díaz de Plaza”.</p> <p><b>MTT7:</b> El Ministerio de Desarrollo Urbano y Vivienda (Miduvi) se mantiene activa realizando evaluaciones de infraestructuras afectadas por el evento.</p> <p><b>GT2:</b> PPNN, brinda seguridad en los sectores afectados y en el alojamiento temporal activo.</p>
<b>Fuentes de información:</b>	<p>SNGR CZ1 Umeva Imbabura – Carchi – Esmeraldas/SIS ECU 911/SNDGIRD</p>

Dirección de Monitoreo de Eventos Adversos

REPORTE DE MONITOREO DE AMENAZAS Y EVENTOS ADVERSOS – No. 0655

Fecha y Hora de actualización: martes, 04 de noviembre de 2025 – 09:12:21 / Página 5 de 8

ZONA 2



Erosión Hídrica

<b>Localización:</b>	Napo/El Chaco/Gonzalo Díaz De Pineda (El Bombón)/San Rafael, Piedra Fina 2, San Luis, San Carlos, vía Y de Baeza-Lago Agrio [E45].
<b>Antecedentes:</b>	Debido al proceso erosivo desarrollado desde febrero del 2020, el río Quijos (Alto Coca) mantiene en riesgo a varias viviendas y sectores estratégicos, tales como: la Red Estatal Vial [E45], Hidroeléctrica Coca Codo Sinclair, tuberías de SOTE, Poliducto Shushufindi – Quito y OCP. Se mantiene la declaratoria emitida mediante resolución SGR-058-2021 de cambiar el nivel de alerta Naranja a Roja. El 11/02/2023, MTOP declaró emergencia la RVE E45, afectada por la erosión regresiva del río Coca.
<b>Situación actual:</b>	Debido al avance de la erosión en San Luis, una vivienda quedó inhabitable, por lo cual dos familias fueron evacuadas y al momento están en arriendo. El frente de erosión se encuentra en la abscisa 3+600, durante 79 días. Las clases se desarrollan de forma no presencial en San Luis. La vía Chaco – Lago Agrio esta cerrada. Ruta alterna: Sucumbios-Orellana-Y de Narupa-Tena-Puyo Ambato-Quito o viceversa.
<b>Afectaciones:</b>	Desde el 2020 a la fecha las afectaciones son las siguientes: - 988 Personas Afectadas indirectas. - 61 Personas Damnificadas. - 77 Personas Afectadas. - 70 Personas Evacuadas. - 4 Personas en proceso de evacuación. - 4 Viviendas destruidas. - 19 Viviendas afectadas. (con grietas) - 1290 Metros de vía afectadas. - 1 escuela afectada de manera estructural (fisuras) y funcional. - 1 Centro de Salud afectado. (tiene fisuras) (no esta operativo por la perdida de la vía en San Carlos) - 6 Bienes públicos afectados: 3 corresponden al fenómeno de erosión (rotura de tuberías: SOTE, Poliducto y OCP por el hundimiento ocurrido el 07/04/2020); 1 tubería de agua potable de San Luis y 1 Torre de soporte de tubería tipo H e infraestructura eléctrica. (02/07/2025) - 6 Puentes destruidos: Puente sobre el río Montana, Puente Ventana 2, Puente Piedra Fina 2, Puente sobre el río Marker, Puente colgante San Carlos y puente sobre el río Loco (11/08/2025). - 6 Bienes privados afectados: fueron afectados al intentar cruzar el río Marker un bus interprovincial (trans Esmeraldas) (05/09/2023), un camión (10/09/2023), bus interprovincial (Zaracay) (14/09/2023), camioneta (30/10/2023), tráiler y un bus de la Cooperativa Putumayo (24/11/2023) - 100,03 ha de Cultivo perdido - 3448 Animales de granja afectados y muertos
<b>Acciones de respuesta:</b>	Continúan los trabajos de construcción de la variante por parte de CELEC EP, EP Petroecuador, OCP, Prefectura de Sucumbios y el GAD de Gonzalo Pizarro en coordinación con el Ministerio de Infraestructura. La Comisión Ejecutora Río Coca de CELEC EP continúa con los trabajos de las obras temporales y permanentes, así como el monitoreo de la zona. Comités Comunitarios de San Luis y San Carlos están activos. El 21/10/2025, Subsecretaría Zonal 2 de MIT, Dirección Distrital MIES Sucumbios, Gobernación de Sucumbios, Alcaldía de Gonzalo Pizarro realizaron un recorrido para verificar el avance de los trabajos.
<b>Fuentes de información:</b>	SNGR CZ2 Umeva Napo-Orellana/SNGR CZ2/UGR GAD El Chaco/MDG/Comunidad/CELEC EP/ECU 911/Cuerpo de Bomberos El Chaco

ZONA 3



Deslizamiento

<b>Localización:</b>	Tungurahua/Patate/El Triunfo/Morrogacho, La Suiza, La Cima, La Chorrera de San Pablo, quebrada Chillimbilla y quebrada León, Cruz Loma, El Rosal, vía Ulba-Vizcaya-El Triunfo.
<b>Antecedentes:</b>	Producto de las lluvias registradas en la noche del 03/07/2025 y la madrugada del 04/07/2025, se produjeron varios deslizamientos que afectaron completamente la vía de tercer orden. El 03/07/2025 se activó el COE Parroquial El Triunfo, el cual permanece activo hasta la fecha.
<b>Situación actual:</b>	Las vías de tercer orden se mantienen parcialmente habilitadas con paso restringido para vehículos livianos. Los estudiantes de la Escuela Luis Felipe Sánchez continúan recibiendo clases en la Casa Comunal de Morrogacho por el riesgo en la zona.
<b>Afectaciones:</b>	- 140 familias afectadas (556 personas) en cultivos y animales. - 1 vivienda afectada. - 50 ha de cultivos afectados y 0.3 ha destruidos. - 155 animales afectados y 2 animales muertos. - 2000 metros lineales de vía de tercer orden afectados.

Dirección de Monitoreo de Eventos Adversos

REPORTE DE MONITOREO DE AMENAZAS Y EVENTOS ADVERSOS – No. 0655

Fecha y Hora de actualización: martes, 04 de noviembre de 2025 – 09:12:21 / Página 6 de 8

	<ul style="list-style-type: none"> <li>- 1 bien público afectado: 100 metros de tubería.</li> <li>- 1 establecimiento educativo afectado estructuralmente: Unidad Educativa El Triunfo. (ya se encuentra operativa).</li> <li>- 1 establecimiento educativo afectado funcionalmente: Escuela de Educación Básica Luis Felipe Sánchez.</li> <li>- Servicio de agua potable afectado al 100% (ya restablecido).</li> </ul>
<b>Acciones de respuesta:</b>	<p>GAD Provincial de Tungurahua continua con los trabajos de ampliación, limpieza y desalojo de material en la vía de tercer orden (Ulba – Vizcaya – El Triunfo y el sector de San Pablo de Morrogacho)</p> <p>GAD Provincial mediante resolución procede a ampliar la vigencia de la Declaratoria de Emergencia establecida mediante Resolución Administrativa No. HGPT-140-2025 de fecha 31 de julio del 2025, por un plazo adicional de 90 días contados a partir del día siguiente al de su finalización inicial.</p>
<b>Fuentes de información:</b>	SNGR CZ3 Umeva Chimborazo/UGR.



**Hundimiento**

<b>Localización:</b>	Cotopaxi/Pujilí/Zumbahua/Comunidad Saraugsha, vía Pujilí – La Maná [E30]
<b>Antecedentes:</b>	<p>El 03/04/2025, debido a las precipitaciones se produjeron agrietamientos que afectaron varias viviendas del sector, las viviendas presentaron pequeñas fisuras y las personas del sector evacuaron hacia familias de acogida.</p> <p>Instituto de Investigación Geológico y energético (IIGE) realizó una inspección y manifestó que el área de estudio presentó una geología compuesta por rocas volcánicas y turbiditas del Eoceno al Mioceno, caracterizadas por una alta fracturación y meteorización, lo que las convierte en acuíferos fracturados y propensas a la inestabilidad.</p>
<b>Situación actual:</b>	<p>La variante de la vía E30 en el sector se encuentra habilitada.</p> <p>Las familias damnificadas se encuentran pernoctando de manera indefinida con familiares de acogida. Las familias afectadas se encuentran habitando sus viviendas.</p>
<b>Afectaciones:</b>	<ul style="list-style-type: none"> <li>-2 familias damnificadas (9 personas)</li> <li>-7 familias afectadas (33 personas)</li> <li>-17 familias evacuadas (68 personas)</li> <li>-7 viviendas afectadas.</li> <li>-2 viviendas destruidas.</li> <li>-9 viviendas en riesgo</li> <li>-1 vivienda afectada.</li> <li>-90 metros de vía de primer orden afectada (cerrada)</li> <li>-1 bien público afectado (Muro de contención).</li> </ul>
<b>Acciones de respuesta:</b>	<p>MIT realizó trabajos de imprimación de la vía, el motivo del cierre para salvaguardar los trabajos realizados.</p> <p>SNGR monitorea el evento.</p>
<b>Fuentes de información:</b>	SNGR CZ3 Umeva Chimborazo/MTOP/GAD Provincial.

ZONA 9



**Granizada**

<b>Localización:</b>	Pichincha/Cayambe/Cangahua/Cangahua, Quinchucaja, San Vicente, Pucará, Cochapamba, Pitana Alto, Lote 2 , Lote 3 y Pingulmí
<b>Antecedentes:</b>	El 14/10/2025, por condiciones atmosféricas se presentaron lluvias fuertes y granizada, que provocó acumulación de 10 cm. de granizo en techos de viviendas, invernaderos vía y cultivos.
<b>Situación actual:</b>	COE Cantonal realiza seguimiento a las intervenciones y se coordina los trabajos a realizarse por parte de la mesa técnica de productividad.
<b>Afectaciones:</b>	<ul style="list-style-type: none"> <li>1 persona herida (caída en un invernadero)</li> <li>- 270 familias afectadas (334 personas)</li> <li>- 557 familias damnificadas (730 personas)</li> <li>- 1.067 has de cultivos afectados (Flores, cebollas, pastizales y otros)</li> <li>- 58 viviendas afectadas (habitables)</li> <li>- 7 viviendas destruidas</li> <li>- 2% afectación a la distribución de agua de consumo humano</li> <li>- 15% afectación al sistema de alcantarillado pluvial</li> <li>- 1 bien público afectado (servicio electricidad: líneas de transmisión, transformadores y fusibles)</li> <li>- 23.700 metros lineales de vías afectadas (habilitada)</li> <li>- 138 has bienes privados afectados (invernaderos)</li> <li>- 3 unidades educativas afectadas (IE Padre Juan De Velasco, IE Luis Humberto Salgado, IE José Francisco Aigaje)</li> </ul>
<b>Acciones de respuesta:</b>	GAD Cantonal de Cayambe en coordinación con la SNGR CZ9, para la atención a las personas impactadas, se generan informes para la entrega de bonos y materiales de construcción a fin de reconstruir las viviendas y los invernaderos que fueron destruidos por el evento.



Dirección de Monitoreo de Eventos Adversos

**REPORTE DE MONITOREO DE AMENAZAS Y EVENTOS ADVERSOS – No. 0655**

Fecha y Hora de actualización: martes, 04 de noviembre de 2025 – 09:12:21 / Página 7 de 8

Fuentes de  
información:

SNGR CZ9 Umeva Pichincha GAD Pichincha/GAD Cantonal UGR Cayambe/SNGR Unidad de Respuesta

**3. Monitoreo de estado de vías afectadas por eventos adversos**

**01 VÍAS DE PRIMER ORDEN CERRADAS:**

No.	Provincia	Cantón	Parroquia	Sector/Vía	Evento adverso	Afectación (mts lineales)	Fecha del evento	Vías alternas
1	Napo	El Chaco	Gonzalo Díaz de Pineda	Puente sobre el río Loco, vía El Chaco - Lago Agrio [E45]	EROSIÓN HPIDRICA	250	01/07/2025	Lago Agrio - Coca - Narupa - Tena- Ambato- Quito.

**17 VÍAS DE PRIMER ORDEN PARCIALMENTE HABILITADAS:**

No.	Provincia	Cantón	Parroquia	Sector/Vía	Evento adverso	Afectación (mts lineales)	Fecha del evento	Vías alternas
1	Morona Santiago	San Juan Bosco	Pan de Azúcar	El Paxi, vía Indanza-San Juan Bosco [E45]	DESLIZAMIENTO	15	27/10/2025	Ninguna.
2	Chimborazo	Guamote	Cebadas	sector de Gualañag, vía Riobamba - Cebadas - Macas [E-46]	ALUVIÓN	15	31/10/2025	Riobamba - Puyo - Macas
3	Azuay	Sevilla de Oro	Palmas	km. 61 sector Santa Rosa, vía Paute-Guarumales-Méndez [E-40]	SOCAVAMIENTO	25	03/07/2025	Ninguna
4	Sucumbios	Sucumbios	Rosa Florida	Rosa Florida - La Bonita - Santa Barbara - El Playón de San Francisco - La Sofía/ La Barquilla [km 55], Rosa Florida, El Paraiso, El Higuérón, La Bonita [km 78], La Prensa, Quebrada Siete Veces [km 95], Cascada Velo de Novia [km 62], El Cabuyal, La Fama, Segundoy, La Bretaña, La Esperanza, El Calvario, La Alegría, La Amarilla, La Bretaña, santa Rosa - [E 10].	DESLIZAMIENTO	--	02/07/2025	Ninguna
5	Sucumbios	Gonzalo Pizarro	El Reventador	La Libertad - El Reventador km 93 - [E 45]	DESLIZAMIENTO	45	16/06/2025	Baeza - Y de Dayuma - Loreto - Coca - Lago Agrio.
6	Azuay	Cuenca	Molleturo	Km 53, vía Cuenca-Molleturo [E-582]	SOCAVAMIENTO	25	02/01/2025	vía Cuenca-Girón-Pasaje.
7	Napo	El Chaco	Gonzalo Díaz de Pineda	Piedra Fina, vía El Chaco-Reventador [E45]	SOCAVAMIENTO	--	20/05/2024	Ninguna
8	Imbabura	Ibarra	Carolina	San Jerónimo-Guadual; vía Salinas - Lita km 114 [E10]	DESLIZAMIENTO	125	22/12/2023	Ninguna
9	Esmeraldas	Quinindé	Malimpia	Malimpia, E20 pasando el basurero a mano derecha	SOCAVAMIENTO	30	03/04/2023	Ninguna
10	Morona Santiago	Limón Indanza	Yunganza (Cab. En el rosario)	Km 35, El Rosario, vía Bella Unión - Limón [E45]	DESLIZAMIENTO	30	04/03/2023	Ninguna
11	Manabí	Puerto López	Salango	La Rinconada 5 Cerros, vía Puerto López - Santa Elena [E15].	HUNDIMIENTO	4	28/08/2022	Ninguna
12	Manabí	Sucre	Leonidas Plaza	Km 19, San Agustín-Tosagua [E-383]	SUBSIDENCIA	150	14/08/2022	Ninguna
13	Pichincha	Mejía	Manuel Cornejo A.	km 38 + 600, vía Alóag - Unión del Toachi [E20]	HUNDIMIENTO	15	25/02/2022	Ninguna
14	Esmeraldas	Quinindé	Rosa Zarate (Quinindé)	Km 68 Los Vergeles, vía Esmeraldas - Quinindé [E20]	HUNDIMIENTO	40	8/02/2022	Ninguna
15	Imbabura	Ibarra	Carolina	San Jerónimo; vía Salinas - Lita [E 10]	DESLIZAMIENTO	225	22/12/2021	1.- Ruta desde la E10 Guallupe - San Juan de Lachas (Carchi) - por la E 182 Gualchan - Chical - Maldonado - Tulcán - Ibarra , 2.- Para vehículos livianos, E10 desde San Jerónimo - Buenos Aires - Cahuasqui - Tumbabiro.
16	Cañar	Cañar	Ingapirca	Vía El tambo - Ingapirca - Honorato Vásquez km 8+100, km 15	DESLIZAMIENTO	100	24/11/2021	Ninguna
17	Napo	El Chaco	Gonzalo Díaz De Pineda (El Bombón)	San Rafael, Piedra Fina, San Luis, San Carlos, Vía Y de Baeza-Lago Agrio [E45]	SOCAVAMIENTO	1040	2/02/2020	Lago Agrio - Coca - Y de Narupa - Tena - Ambato - Quito

Dirección de Monitoreo de Eventos Adversos

REPORTE DE MONITOREO DE AMENAZAS Y EVENTOS ADVERSOS – No. 0655

Fecha y Hora de actualización: martes, 04 de noviembre de 2025 – 09:12:21 / Página 8 de 8

07 VÍAS DE SEGUNDO ORDEN CERRADAS:

No.	Provincia	Cantón	Parroquia	Sector/Vía	Evento Adverso	Afectación (mts lineales)	Fecha del evento	Vías alternas
1	Pichincha	Quito	El Condad	La Roldós	ALUVIÓN	--	23/10/2025	Ninguna
2	Pichincha	Quito	El Condado	Catzqui de Moncayo, Quebrada Chizaquico	HUNDIMIENTO	--	14/10/2025	por Pisuli.
3	Pichincha	Quito	San Antonio	San Antonio de Pichincha, calles Monjas y Chaguar	HUNDIMIENTO	18	22/09/2025	Ninguna
4	Santa Elena	Salinas	Anconcito	Vía al Puerto Pesquero	SOCAVAMIENTO	5	14/03/2023	Ninguna
5	Pichincha	Quito	Conocoto	Calles Hermano Miguel y Panzaleo, cruce de vías	SOCAVAMIENTO	30	28/02/2022	Ninguna
6	Azuay	Nabón	Nabón	Rosas, Bellavista, Tamboloma, Chunazana	DESPLAZAMIENTO	50	14/03/2021	Corraleja-Yasudel-Susudel
7	Imbabura	Pimampiro	Pimampiro, Cabecera Cantonal	San José de Aloburo	DESPLAZAMIENTO	500	09/11/2021	Vía Narchimbuela - Pimampiro

02 VÍAS DE SEGUNDO ORDEN PARCIALMENTE HABILITADAS:

No	Provincia	Cantón	Parroquia	Sector/Vía	Evento Adverso	Afectación (mts lineales)	Fecha del evento	Vías alternas
1	Cañar	Cañar	Ingapirca	San Pedro-Cruzpata, vía a Honorato Vásquez	DESPLAZAMIENTO	30	15/07/2025	Cañar-Coyoctor-Ingapirca.
2	Napo	Tena	Ahuano	Ahuano, vía Ahuano-Campana Cocha	SOCAVAMIENTO	150	02/07/2024	Ninguna

04 VÍAS DE TERCER ORDEN CERRADAS:

No.	Provincia	Cantón	Parroquia	Sector/Vía	Evento Adverso	Afectación (mts lineales)	Fecha del evento	Vías alternas
1	Pichincha	Mejía	Tambillo	Ushco, vía Tambillo - Panamericana Sur	INUNDACIÓN	20	10/04/2022	Ninguna
2	Pichincha	Mejía	Manuel Cornejo Astorga (Tandapi)	Vía de ingreso a las Comunidades Peñas Blancas, El Paraíso, El Mirador y San Francisco	DESPLAZAMIENTO	140	08/02/2022	Ninguna
3	Morona Santiago	Morona	Sinai	Playas de San Luis, vía Santa María Tunants-Playas de San Luis-Quinta Cooperativa	INUNDACIÓN	3884	02/05/2021	Ninguna
4	Azuay	Cuenca	Nulti	Pasto Romero, vía al centro Parroquial	DESPLAZAMIENTO	30	16/04/2021	Ninguna

04 VÍAS DE TERCER ORDEN PARCIALMENTE HABILITADAS:

No.	Provincia	Cantón	Parroquia	Sector/Vía	Evento Adverso	Afectación (mts lineales)	Fecha del evento	Vías alternas
1	Tungurahua	Baños de Agua Santa	Lligua	sector Loma de los Vientos a la altura del Canopy, vía Baños - Lligua	HUNDIMIENTO	300	12/07/2025	Ninguna
2	Tungurahua	Patate	El Triunfo	Morrogacho, La Suiza, La Cima, La Chorrera de San Pablo, quebrada Chillimbilla y quebrada León, Cruz Loma, El Rosal	DESPLAZAMIENTO	2000	02/07/2025	Ninguna
3	Cotopaxi	Pujilí	Pujilí	La Quesera, Cuturivi Chico - El Batán, vía Isínche La Gloria - Cuturivi Chico	HUNDIMIENTO	150	02/06/2025	Ninguna
4	Cañar	Cañar	Gualleturo	Comunidad de Enén	DESPLAZAMIENTO	120	22/02/2025	paso alternativo a la vía San Antonio-Gualleturo.

Reporte generado por la Dirección de Monitoreo de Eventos Adversos de la Secretaría Nacional de Gestión de Riesgos.

Reporte elaborado por:

Nombre: - Digitador Nacional de Eventos Adversos  
Correo electrónico: [@gestionderiesgos.gob.ec](mailto:@gestionderiesgos.gob.ec)  
Teléfono: 042593500 ext. 1630

Reporte revisado por:

Nombre: Victor Sánchez. - Analista de Monitoreo de Eventos Adversos  
Correo electrónico: [victor.sanchez@gestionderiesgos.gob.ec](mailto:victor.sanchez@gestionderiesgos.gob.ec)  
Teléfono: 042593500 ext. 1603

Para ser agregado o removido de esta lista de destinatarios, por favor envíe un correo electrónico a [sala.nacional@gestionderiesgos.gob.ec](mailto:sala.nacional@gestionderiesgos.gob.ec)

Para más información, visite nuestro sitio web: <https://www.gestionderiesgos.gob.ec/reportes-de-monitoreo-de-amenazas-y-eventos-peligrosos/>