

Desde el 01 de enero de 2025 hasta la presente fecha, por lluvias se han registrado 4301 eventos adversos en 24 provincias, afectando a 218 cantones y 956 parroquias. Los eventos más recurrentes son los siguientes: Deslizamiento (41,64%), Inundación (34,76%), Colapso En Infraestructura (6,16%), Socavamiento (5,12%), Vendaval (4,91%) y Aluvión (Flujos) (3,86%).

Las provincias con mayor impacto a personas son: **Manabí, Guayas, Los Ríos, El Oro, Esmeraldas, Loja, Santa Elena, Sucumbios, Pichincha, Bolívar, Cotopaxi, Zamora Chinchipe, y Chimborazo**

55
Personas fallecidas

239.460
Personas afectadas

73.974
Personas damnificadas

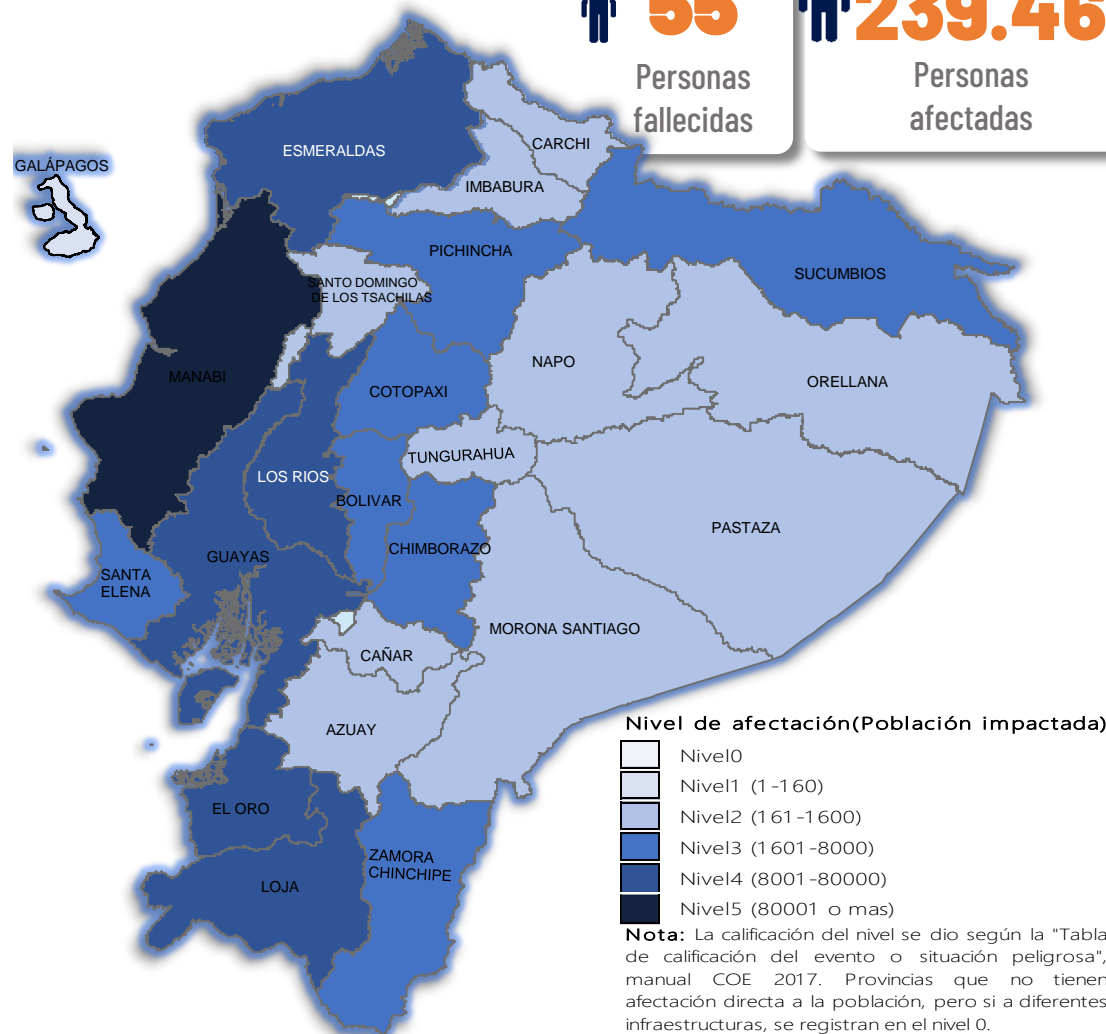
85.160
Viviendas afectadas

1.030
Viviendas destruidas

94
Puentes afectados

62
Puentes destruidos

233,078
Km de vías afectadas



Cantidad de eventos por lluvias

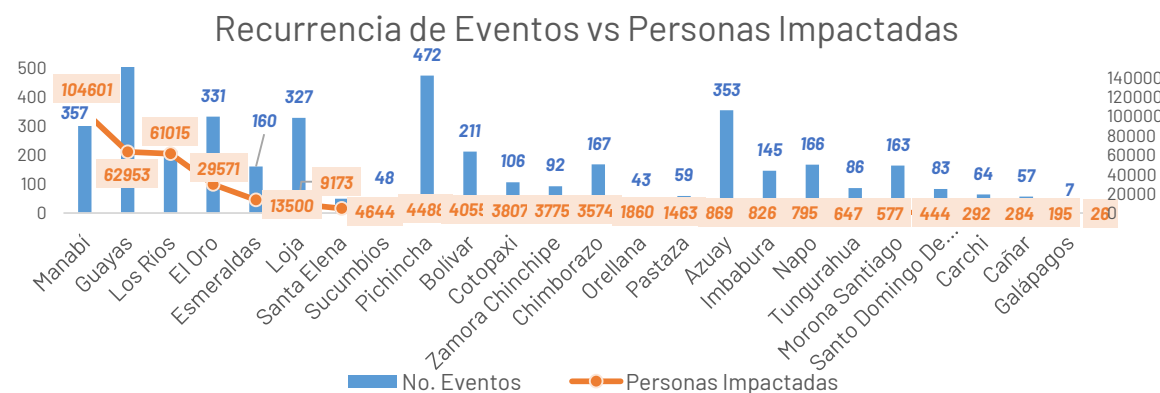


Detalle de afectaciones a nivel provincia

Provincia	Personas fallecidas	Personas impactadas	Personas damnificadas	Viviendas afectadas	Viviendas destruidas	Km. de vías afectadas
Manabí	10	104601	43628	34254	200	8,031
Guayas	3	62953	5091	17252	28	0,117
Los Ríos	1	61015	14490	18139	27	2,335
El Oro	4	29571	4722	7267	234	9,172
Esmeraldas	0	13500	523	2559	7	2,150
Loja	11	9173	1145	1345	364	12,231
Santa Elena	0	4644	29	545	7	0,695
Sucumbios	0	4488	28	1107	3	1,202
Pichincha	5	4055	1743	602	26	101,095
Bolívar	2	3807	971	227	4	7,348
Cotopaxi	3	3775	59	114	14	2,445
Zamora Chinchipe	5	3574	628	928	12	29,170
Chimborazo	3	1860	65	92	16	19,393
Orellana	0	1463	85	75	1	0,177
Pastaza	0	869	28	13	7	0,510
Azuay	3	826	151	174	34	7,540
Imbabura	2	795	159	195	10	8,378
Napo	2	647	327	31	27	5,640
Tungurahua	1	577	1	14	1	7,296
Morona Santiago	0	444	7	43	1	3,558
Santo Domingo de Los Tsáchis	0	292	5	90	0	1,813
Carchi	0	284	40	37	2	1,357
Cañar	0	195	31	53	5	1,425
Galápagos	0	26	18	4	0	0,000
Total	55	313434	73974	85160	1030	233,078

Recurrencia de eventos por lluvias vs Personas Impactadas a nivel provincial

Personas impactadas refiere a la suma de personas afectadas y personas damnificadas



Situación meteorológica

Pronóstico del Tiempo emitido por el INAMHI, para varias localidades del territorio nacional para el día viernes 07 de noviembre del 2025

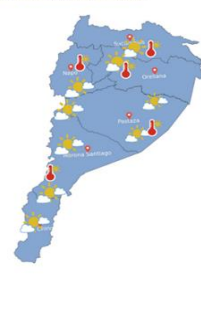
REGIÓN LITORAL



VIERNES, 07 DE NOVIEMBRE DE 2025



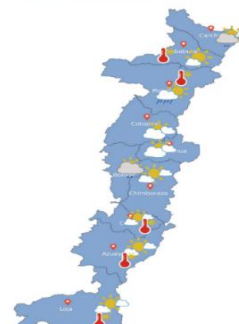
REGIÓN AMAZONICA



VIERNES, 07 DE NOVIEMBRE DE 2025



REGIÓN INTERANDINA



VIERNES, 07 DE NOVIEMBRE DE 2025



REGIÓN INSULAR



VIERNES, 07 DE NOVIEMBRE DE 2025



Asistencia Humanitaria

Por eventos producidos por lluvias desde el 01 de enero de 2025 a la fecha, la SNGR y el SNDGIRD han entregado asistencia humanitaria a la población afectada, la cua se detalla a continuación:



373.273

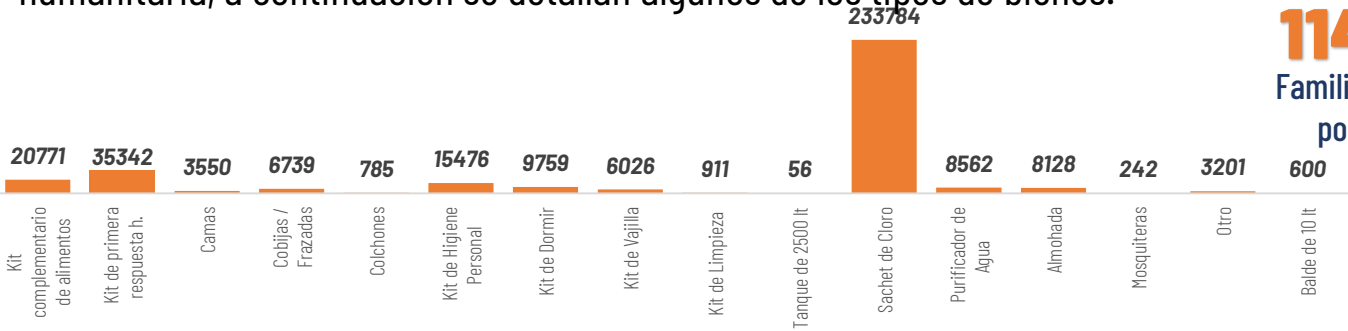
TOTAL DE BIENES DE ASISTENCIA HUMANITARIA ENTREGADO - SNGR



5.934.956

TOTAL DE BIENES DE ASISTENCIA HUMANITARIA ENTREGADO - SNDGIRD

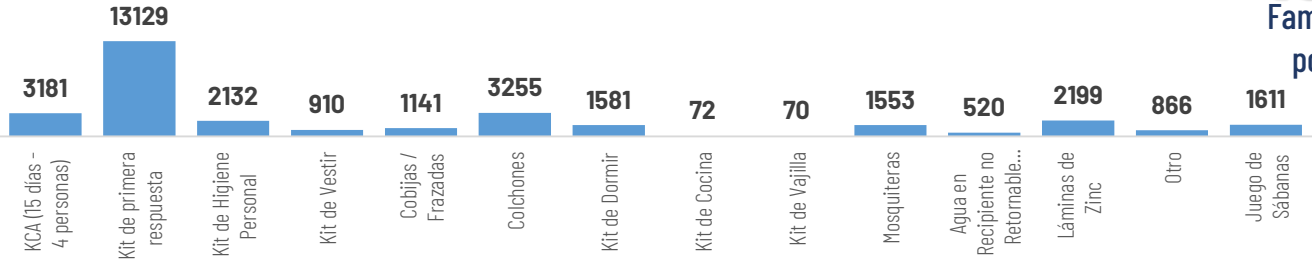
La SNGR ha entregado a población afectada un total de 373.273 bienes de asistencia humanitaria, a continuación se detallan algunos de los tipos de bienes:



114.327 Familias atendidas por la SNGR



Las instituciones del SNDGIRD han entregado un total de 5.934.956 bienes de asistencia humanitaria:



185.658 Familias atendidas por el SNDGIRD

ALOJAMIENTOS TEMPORALES ACTIVOS y CERRADOS

Se activaron 96 alojamientos, los cuales se encuentran cerrados:

Provincia	Cantón	Número de alojamie
Bolívar	San Miguel(1)	1
El Oro	Arenillas(2), El Guabo(1), Huaquillas(2), Machala(1), Pasaje(1), Piñas(8), Santa Rosa(10), Zaruma(1), Balsas(1), Marcabelli(1)	28
Guayas	Alfredo Baquerizo Moreno (Jújan)(1), Balzar(1), El Triunfo(1), Milagro(2), Playas(1), Salitre (Urbina Jado)(1), Samborondón(1), Santa Lucía(3), Simón Bolívar(2)	13
Loja	Chaguarpamba(5), Loja(3), Celica(2), Paltas(5), Puyango(1), Calvas(1)	17
Los Ríos	Baba(7), Babahoyo(1), Vinces(1)	9
Manabí	Vinces(1), Portoviejo(6), Sucre(3)	9
Pichincha	Quito(2), Cayambe(3)	5
Santa Elena	Santa Elena(3), Salinas(1)	4
Zamora Chinchipe	Zamora(2), Centinela Del Condor(2), Yantzaza(2), Paquisha(1), El Pangui(1)	8
Imbabura	Pimampiro(1)	1
Sucumbios	Sucumbios(1)	1
Total		96

Producto elaborado por: Dirección de Monitoreo de Eventos Adversos

Para acceder a todos los informes de situación e infografías generadas por la SNGR visite el siguiente enlace: <https://www.gestionderiesgos.gob.ec/informes-de-situacion-actual-por-eventos-adversos-ecuador/>

COE ACTIVADOS



COE Nacional: El 17 de febrero se activó el COE Nacional
COE Provinciales: Cotopaxi, Pastaza, El Oro, Carchi, Esmeraldas, Zamora Chinchipe, Los Ríos, Guayas, Manabí, Napo, Santa Elena, Bolívar, Loja, Azuay, Tungurahua y Chimborazo.
COE Cantonales:

Girón, San Fernando, Guachapala, Paute, Pucará, Santa Isabel en **Azuay**; Caluma, Chillanes, Chimbo, Echeandía, Las Naves, San Miguel en **Bolívar**; Cañar, La Troncal, El Tambo en **Cañar**; Espejo, Montúfar, San Pedro de Huaca en **Carchi**; Guamote, Alausi, Cumandá, Pallatanga, Riobamba , Colta en **Chimborazo**; Machala, Santa Rosa, Balsas, Huaquillas, Las Lajas, Pasaje, Piñas, Portovelo, Atahualpa, Arenillas, Chilla, Marcabelli, Zaruma en **El Oro**; Sigchos y Pujilí en **Cotopaxi**; Eloy Alfaro, Muisne, Quinindé en **Esmeraldas**; San Cristobal en **Galápagos**; Alfredo Baquerizo Moreno (Juján), Balao, Daule, El Empalme, Guayaquil, Isidro Ayora, Lomas de Sargentillo, Naranjal, Pedro Carbo, Salitre (Urbina Jado), Santa Lucía, Simón Bolívar, Balzar, Milagro, Palestina, Colimes en **Guayas**. Otavalo, Antonio Ante, Cotacachi, Ibarra, San Miguel de Urucuquí, Pimampiro en **Imbabura**; Calvas, Catamayo, Celica, Chaguarpamba, Gonzanamá, Loja, Olmedo, Paltas, Píndal, Puyango, Quilanga, Saraguro, Sozoranga, Macará, Zapotillo en **Loja**; Baba, Babahoyo, Buena Fé, Mocache, Montalvo, Pueblo Viejo, Quevedo, Urdaneta, Valencia, Ventanas, Palenque, Vinces en **Los Ríos**; 24 de Mayo, Bolívar, El Carmen, Jipijapa, Manta, Montecristi, Olmedo, Paján, Portoviejo, Puerto López, Rocafuerte, Santa Ana, Sucre, Tosagua en **Manabí**; Quijos, El Chaco en **Napo**; Salinas y Santa Elena en la provincia **Santa Elena**; El Pangui, Paquisha, Centinela del Cóndor, Nangaritza, Zamora, Palanda, Yantzaza y Yacuambi **Zamora Chinchipe**; Cayambe, Quito, Rumiñahui en **Pichincha**; Ambato en **Tungurahua**; Sucumbios, Putumayo en **Sucumbios**.

DECLARATORIAS DE ALERTAS Y EMERGENCIAS

4 **Declaratoria de Emergencia regional:** EL 24 de febrero de 2025 se declaró en emergencia regional: Guayas, Los Ríos, Manabí, El Oro, Esmeraldas, Santa Elena, Loja y Azuay; el 1 de marzo MTOP declaró emergencia vial a las provincias de: Guayas, Los Ríos, Manabí, El Oro, Esmeraldas, Santa Elena, Loja y Azuay; el 4 de julio se declaró en emergencia Napo y Zamora.
7 **Declaratoria de Emergencia provincial:** Los Ríos (13/03/2025), Chimborazo (11/04/2025), Bolívar (01/05/2025), Napo (04/05/2025), Carchi (07/07/2025)
78

Declaratorias de Emergencias Locales

CANTONES (58): AZUAY: Girón (7/3/2025), Guachapala (11/3/2024), Pucará (10/3/2025), Santa Isabel (10/4/2025); **BOLIVAR:** Chimbo (9/1/2025), San Miguel (19/2/2025); **CHIMBORAZO:** Chunchi (05/05/2025), Guamote (31/3/2025), Pallatanga (19/2/2025), Colta (09/04/2025), Sigchos (14/3/2025); **EL ORO:** Arenillas (15/03/2025), Atahualpa (08/04/2025), Las Lajas (03/03/2025), Marcabelli (31/4/2025), Balsas (19/2/2025), Pasaje (8/3/2025), Santa Rosa (3/3/2025), Piñas (25/2/2025), Portovelo (24/2/2025), Zaruma (3/3/2025); **GUAYAS:** Milagro (4/4/2025), Santa Lucía (11/4/2025), Palestina (11/4/2025); **ESMERALDAS:** Muisne (10/4/2025); **IMBABURA:** Cotacachi (23/2/2025); **LOJA:** Zapotillo (21/4/2025), Macará (6/3/2025), Catamayo (6/3/2025), Chaguarpamba (5/3/2025), Paltas (5/3/2025), Gonzanamá (28/2/2025), Loja (23/2/2025), Olmedo (17/2/2025), Celica (1/3/2025), Calvas (25/2/2025), Saraguro (20/2/2025), Sozoranga (28/2/2025), Puyango (1/3/2025); **PICHINCHA:** Cayambe (12/3/2025), Rumiñahui (8/4/2025), Quito (10/07/2025); **ZAMORA CHINCHIPE:** Centinela del Cóndor (9/2/2025), El Pangui (02/07/2025), Nangaritza (7/2/2025); **MANABÍ:** Santa Ana (21/4/2025), Bolívar (27/2/2025), Portoviejo (2/3/2025), Tosagua (27/2/2025); **LOS RÍOS:** Baba (28/2/2025), Pueblo Viejo (27/2/2025), Urdaneta (6/3/2025), Mocache (6/3/2025), Valencia (13/3/2025), Ventanas (7/3/2025), Babahoyo (14/4/2025); **Vinces (21/4/2025); TUNGURAHUA:** Patate (13/07/2025)
PARRQUIAS (19): El Oro: Uzhurumi (6/2/2025); **LOJA:** Yagana (14/3/2025), Guachanamá (5/3/2025), Lauro Guerrero (5/3/2025), Orianga (5/3/2025), Cangonamá (5/3/2025), Cazaderos (4/3/2025), San Antonio de las Aradas (6/1/2025), Chaquinal (3/3/2025), El Limó (3/3/2025), Ciano (5/2/2025); **PICHINCHA:** Mariscal Sucre, Itchimbia y Cumbayá (22/3/2025); **Napo:** Oyacachi (12/3/2024 y 03/07/2025), Gonzalo Díaz de Pineda (02/07/2025); **Cañar:** General Morales (14/04/2024); **Imbabura:** Chugá (04/07/2025), San Francisco de Sigaspamba (13/07/2025); **Sucumbios:** Santa Elena (04/07/2025).

4 **Parroquia con declaratoria de Desastre:** EL 10 de febrero, El Gobierno Parroquial García Moreno de cantón Cotacachi provincia de Imbabura se declaró en desastre parroquial, el 20 de marzo se declaró en desastre a la parroquia Chaguarpamba de la provincia de Loja, el 10 de abril se declaró en desastre al cantón Atahualpa de la provincia El Oro; 01/05/2025 se declaró en desastre el cantón Balsas de la provincia El Oro.

5 **Declaratorias de alerta roja**
Provincias: El Oro, Esmeraldas, Guayas, Manabí, Los Ríos, Santa Elena, bajo resiliencia (SNGR - 046-2025), y Chimborazo.
Cantones: Pedro Carbo en Guayas; Sucre en Manabí; Colta en Chimborazo

4 **Declaratorias de alerta naranja**
Provincias: Azuay, Bolívar, Chimborazo, Cotopaxi, Loja, Santo Domingo de los Tsáchilas.
Cantones: 24 de Mayo, Portoviejo (varios sectores, ciudadela Fátima) en Manabí; parroquia Pacto en Quito.

4 **Declaratorias de alerta amarilla**
Provincias: Zamora Chinchipe, Pichincha, Napo, Carchi, Imbabura, Morona Santiago, Orellana, Pastaza, Cañar, Tungurahua, Sucumbios y Galápagos.
Cantón: Simón Bolívar, Lomas de Sargentillo en Guayas.
Parroquia: Isidro Ayora en Guayas.



Total de Alojamientos Activos al momento



Número de Familias Alojadas actualmente



Número de Personas Alojadas actualmente