

REPORTE DE MONITOREO DE AMENAZAS Y EVENTOS ADVERSOS – No. 0644






Fecha y Hora de actualización: miércoles, 29 de octubre de 2025 – 20:56:38 / Página 1 de 9

Periodo de Monitoreo: Desde: 09:00 29/10/2025 Hasta: 21:00 29/10/2025

1. Monitoreo de amenazas

- Amenaza en desarrollo, posible desencadenamiento de eventos adversos.
- Amenaza en incremento y probable materialización inminente.
- Amenaza dentro de los parámetros normales.

PELIGRO VOLCÁNICO:

Ubicación	Nivel de alerta declarada	Situación actual	Valoración actual
 Volcán Reventador Napó	NARANJA	16:25 emisión de gases y ceniza, con una altura de la nube igual a 1500 metros sobre el nivel del cráter con dirección Oeste.	●
 Volcán Chiles-Cerro Negro Carchi	AMARILLA	19:00 Sin reporte de actividad superficial.	●
 Volcán Sangay Morona Santiago	AMARILLA	19:00 Sin reporte de actividad superficial.	●
 Volcán Cotopaxi		19:00 Sin reporte de actividad superficial.	●
 Volcán Guagua Pichincha		19:00 Sin reporte de actividad superficial.	●

PELIGRO POR INCENDIOS:

00 incendio activo:

Provincia	Cantón	Parroquia	Sector	Afectación (Ha)	Fecha de inicio
--	--	--	--	--	--

00 incendio controlado:

Provincia	Cantón	Parroquia	Sector	Afectación (Ha)	Fecha de inicio
--	--	--	--	--	--

PELIGRO POR APERTURA O COLAPSO DE PRESAS Y REPRESAS:

Recurso	Cota mínima	Cota Actual	Cota máxima	Hora de corte	Valoración
Molino, Azuay	1990.95	1988.91	1991	20:00	●
Mazar, Azuay	2138.05	2153.57	2153.45	20:00	●
Daule Peripa, Guayas	70.00	79.63	85.00	08:41	●
Central Baba, Los Ríos	114.00	115.20	117.00	08:41	●
Chongón, Guayas	44.50	45.24	55.15	09:19	●
El Azúcar, Santa Elena	40.00	40.63	45.09	09:19	●
San Vicente, Santa Elena	50.00	56.58	58.00	09:19	●
La Esperanza, Manabí	53.40	57.17	66.00	08:24	●
Poza Honda, Manabí	104.29	104.21	106.51	11:13	●
Multipropósito Chone, Manabí	48.00	53.30	68.50	08:24	●
Agoyán, Tungurahua	1645.00	--	1651.00	--	--
Pucará-Pisayambo, Tungurahua	3541.00	--	3565.00	--	--

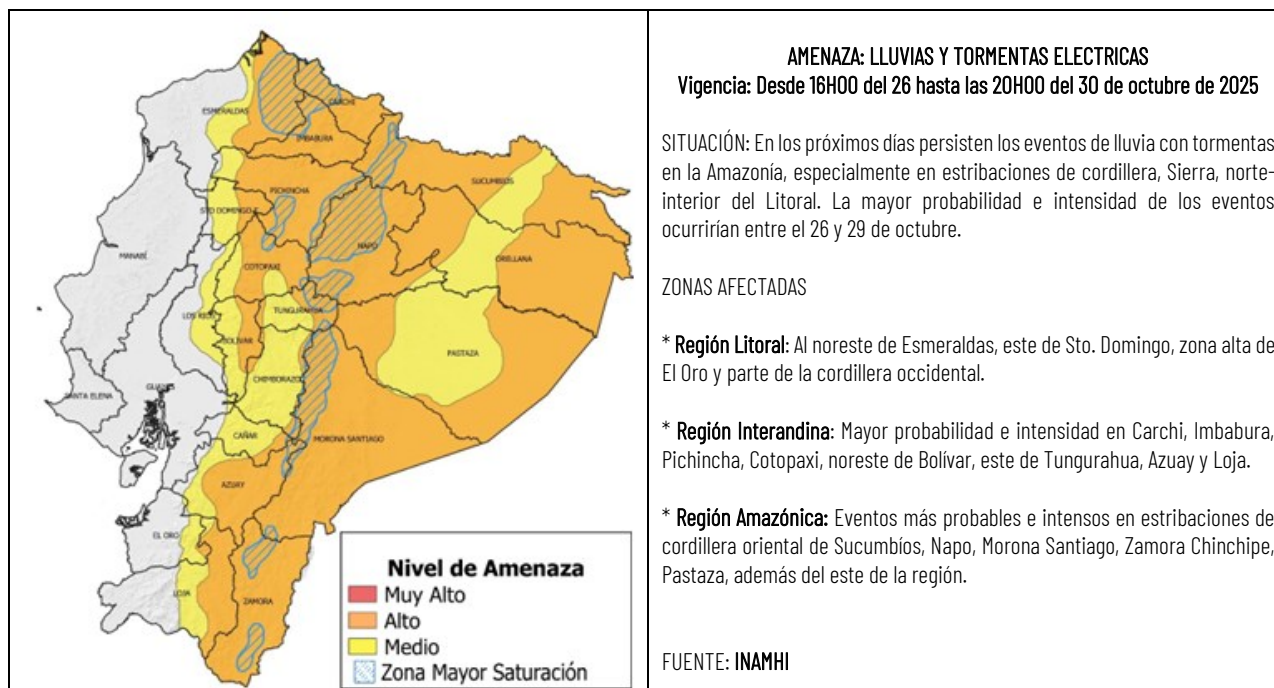
* Medición dentro del rango aceptable en referencia a la cota máxima. existen planes de liberación de caudales que se van regulando de manera progresiva. Las instituciones responsables garantizan que no es una apertura súbita que pueda causar inundaciones en otras zonas.

REPORTE DE MONITOREO DE AMENAZAS Y EVENTOS ADVERSOS – No. 0644

Fecha y Hora de actualización: miércoles, 29 de octubre de 2025 - 20:56:38 / Página 2 de 9

DECLARATORIAS DE NIVELES DE ALERTA VIGENTES POR AMENAZAS Y/O EVENTOS ADVERSOS, VISITAR LA PÁGINA WEB:

<https://www.gestionderiesgos.gob.ec/niveles-de-alertas-y-declaratorias-vigentes-establecidas-por-la-situacion-hidrometeorologica>
SITUACIÓN HIDROMETEOROLÓGICA:



PELIGRO SÍSMICO:

Fecha - Hora Local	Magnitud	Profundidad	Cercano a	Sentido por la población
---	---	---	---	---

2. Monitoreo de eventos adversos (emergencias y desastres)

ZONA 1



Contaminación Química

Localización:	Esmeraldas/ Quinindé/ La Unión/ Pueblo Nuevo, PK 89+500
Antecedentes:	El 28/10/2025 producto de perforación clandestina se produjo la ruptura de la tubería que transporta diésel.
Situación actual:	El derrame de diésel se encuentra controlado en el punto cero.
Afectaciones:	El estero Pambula continúa contaminado por diésel, el mismo que sirve de fuente de agua para la comunidad de Pambula y que desemboca en el río Quinindé. Los ríos Blanco y Viche al momento están sin novedad y bajo monitoreo. - 1 bien público afectado (tubería de oleoducto).
Acciones de respuesta:	EP PETROECUADOR mantiene las siguientes actividades (plan de contingencia activados activación de puntos de control en proceso, planta de San Mateo con protección de barreras, extracción del fluido y material contaminado, recuperación con vacuum en punto inicial), activó el plan de contingencia, labores de reparación de tubería y toma de medidas para evitar contaminación a fuentes de agua cercanas. GAD Cantonal Quinindé reporta que el derrame de diesel se encuentra controlado en el punto cero. UGR Quinindé indica que el día 29/10/2025 realizará inspección en la comunidad de Santa Elvira. MAE se unió a las instituciones en territorio que dan seguimiento al evento. CB Quinindé y personal de la empresa de agua potable de Quinindé se mantienen en sitio realizando recorridos. FFAA confirmó el evento y realiza labores de seguridad en el perímetro. SNGR coordinó la emergencia con las instituciones correspondientes.

Dirección de Monitoreo de Eventos Adversos

REPORTE DE MONITOREO DE AMENAZAS Y EVENTOS ADVERSOS – No. 0644

Fecha y Hora de actualización: miércoles, 29 de octubre de 2025 – 20:56:38 / Página 3 de 9

Fuentes de
información:

SNGR CZ1 Umeva Esmeraldas/PetroEcuador/GAD Quinindé



Deslizamiento

Localización:	Sucumbíos/Sucumbíos/Rosa Florida - La Bonita - Santa Bárbara - El Playón de San Francisco - La Sofía/ La Barquilla [km 55], Rosa Florida, El Paraíso, El Higerón, La Bonita [km 78], La Prensa, Quebrada Siete Veces [km 95], Cascada Velo de Novia [km 62], El Cabuyal, La Fama, Segundo y, La Bretaña, La Esperanza, El Calvario, La Alegría, La Amarilla, La Bretaña, Santa Rosa - [E 10].
Antecedentes:	El 02/07/2025 y 03/07/2025, producto de las intensas precipitaciones registradas se produjeron varios deslizamientos de tierra en varios tramos ocasionando el CIERRE total de la vía primer orden, estos desprendimientos afectaron la estabilidad del terreno, desplazando rocas y lodo hacia la calzada generando también la pérdida de la mesa de la vía. Ante esta situación, se activaron el COE Cantonal Sucumbios y el COE Parroquial Rosa Florida, con el fin de coordinar acciones de respuesta y atención a la emergencia, se realizó la evacuación de las personas que se encontraban en el refugio hasta una zona de menor riesgos.
Situación actual:	La vía de primer orden, se encuentra parcialmente habilitada.
Afectaciones:	<ul style="list-style-type: none">- 1 familia evacuada. (5 personas aisladas)- 7 familias evacuadas por seguridad. (34 personas)- 120 familias, 390 personas afectadas.<ul style="list-style-type: none">• La Bonita:<ul style="list-style-type: none">* 9 familias afectadas (38 personas)• Rosa Florida:<ul style="list-style-type: none">* 12 familias afectadas (48 personas)• Santa Bárbara:<ul style="list-style-type: none">* 66 familias afectadas (198 personas)• La Sofía:<ul style="list-style-type: none">* 31 familias afectadas (102 personas)• El Playón de San Francisco:<ul style="list-style-type: none">* 2 familias afectadas (4 personas)* 1 familias damnificadas (4 personas)- 6 Puentes afectados (peatonal).- 1 Puente destruido.- 450 metros lineales de vía afectada en varios tramos (preliminar)- Servicio de energía eléctrica afectado (restablecido).- 3 Bienes Públicos destruidos (postes de luz)-30 Animales muertos (cabezas de ganado bovino).-50 900 Animales afectados (alevines y peces de producción).-0.12 ha de cultivos destruidos.-14.07 ha de cultivos afectados.
Acciones de respuesta:	MIT en coordinación con el GAD C Sucumbíos continúa ejecutando los trabajos de habilitación de la vía, garantizando la transitabilidad vehicular hasta culminar las labores de habilitación definitiva. SNGR realiza constante monitoreo del evento.
Fuentes de información:	SNGR CZ1 Umeva Sucumbíos/SIS ECU911 Nueva Loja/ MTOP/ MAG/ FFAA/ PPNN/ GAD C Sucumbíos/ GAD C Gonzalo Pizarro/ Prefectura de Sucumbios/ GAD Parroquial Rosa Florida /GAD Parroquial La Bonita/ GAD Parroquial La Sofía/ GAD Parroquial El Playón de San Francisco/ Jefatura Política Sucumbios.



SISMO

Localización:	Esmeraldas/Varios Cantones
Antecedentes:	El 25/04/2025, se registró un sismo de magnitud 6,1 MLv, con epicentro a 8.4km de Esmeraldas y una profundidad de 30 km, que se sintió en todos los cantones de la provincia, de manera muy fuerte en el cantón Esmeraldas, de manera fuerte Eloy Alfaro, Atacames, Muisne, Quinindé, Rioverde y San Lorenzo. Asimismo, el sismo fue percibido de manera moderada en cantones de las provincias de Manabí y Guayas, y de forma leve en cantones de Santo Domingo de Los Tsáchilas, Los Rios, Imbabura, Cotopaxi y Tungurahua. El COE Provincial sesionó el 01/05/2025 a las 17:00.
Situación actual:	De acuerdo al levantamiento de información realizado por el Miduvi se registró un incremento de viviendas afectadas en el cantón de Esmeraldas. Actualmente, se registran (7 familias, 27 personas) alojadas en el alojamiento temporal Ex Escuela Guillermina Díaz de Plaza. El COE Provincial Esmeraldas, así como los COEs Cantonales de Esmeraldas, Atacames, Rioverde y Muisne continúan activos.

Dirección de Monitoreo de Eventos Adversos

REPORTE DE MONITOREO DE AMENAZAS Y EVENTOS ADVERSOS – No. 0644

Fecha y Hora de actualización: miércoles, 29 de octubre de 2025 - 20:56:38 / Página 4 de 9

	<p>Refinería Esmeraldas mantiene suspendidas sus operaciones, de acuerdo con la planificación establecida, retomarán operaciones este fin de semana.</p> <p>A la fecha se reporta en total 510 atenciones de las cuales 53 son cubiertas por brigadas de establecimientos de salud, 235 por atenciones extramurales, 210 en el Alojamiento temporal y el Servicio de Atención de Salud Móvil registró 12 llamadas de emergencia, mismas que fueron solventadas por soporte telefónico, traslados hacia establecimientos de salud y atenciones en el sitio.</p>
Afectaciones:	<p>Cantón Esmeraldas</p> <ul style="list-style-type: none"> - 510 personas atendidas (atención en centros de salud). - 1661 familias afectadas (8920 personas) (evaluación preliminar). - 4809 viviendas afectadas (evaluación preliminar). - 1.007 familias damnificadas (2.310 personas) - 49 personas heridas (heridas en la cabeza y golpes). - 45 bienes públicos afectados. - 90% de energía eléctrica afectada (restablecida 100%) - 90% del servicio de telecomunicaciones afectado (restablecida 100%) - 4 bienes privados afectados (1. Edificio de La Mutualista, 2. Edificio de Cruz Roja Ecuatoriana, 3. Hotel Colón, 4. Edificio Particular en las calles Espejo y Sucre) - 24 establecimientos turísticos afectados. - 25 bienes patrimoniales afectados (CCE Esmeraldas y Museo Esmeraldas) - 21 Unidades Educativas afectadas - 1 puente a desnivel afectado (parroquia 5 de Agosto) - 7 Centros de Salud afectados - 20 metros de vía afectada de segundo orden (sector Libertad) habilitada. - 20 metros de vía afectada de tercer orden (sector El Tigre) habilitada. <p>Cantón Muisne</p> <ul style="list-style-type: none"> - 32 familias damnificadas (81 personas) (evaluación preliminar) - 21 familias afectadas (92 personas) - 37 viviendas afectadas (evaluación preliminar) - 4 bienes públicos afectados (GAD C Muisne, Camal Municipal, Coliseo, Oficina de Turismo) - 6 Unidades Educativas afectadas - 20 metros de vía afectada tercer orden (El Salto - Muisne) - 1 puente peatonal afectado <p>Cantón Rioverde</p> <ul style="list-style-type: none"> - 40 familias afectadas (160 personas) (evaluación preliminar) - 270 viviendas afectadas (evaluación preliminar) - 1 Unidad Educativa afectada - 2 establecimientos turísticos afectados. <p>Cantón Quinindé</p> <ul style="list-style-type: none"> - 1 familia afectada (4 personas) (evaluación preliminar) - 32 viviendas afectadas (evaluación preliminar) - 1 puente afectado. <p>Cantón Atacames</p> <ul style="list-style-type: none"> - 52 familias afectadas (208 personas) (evaluación preliminar) - 40 viviendas afectadas (evaluación preliminar) - 80% de energía eléctrica afectada (restablecido) - 8 Unidades Educativas afectadas <p>Cantón Eloy Alfaro</p> <ul style="list-style-type: none"> - 37 familias afectadas (123 personas) (evaluación preliminar) - 172 viviendas afectadas (evaluación preliminar)
Acciones de respuesta:	<p>El 22/07/2025</p> <p>MTT2: Ministerio de Salud Pública (MSP) continúa activo, se encuentra al pendiente a solicitudes de atención médica en el AT "Escuela General Guillermina Díaz de Plaza".</p> <p>MTT4: SNGR realizó la entrega de Asistencia Humanitaria en el cantón Eloy Alfaro, en la parroquia Pampanal de Bolívar. Ministerio de Inclusión Económica y Social.</p> <p>SNGR realiza seguimiento al Alojamiento Temporal "Escuela General Guillermina Díaz de Plaza".</p> <p>MTT7: El Ministerio de Desarrollo Urbano y Vivienda (Miduvi) se mantiene activa realizando evaluaciones de infraestructuras afectadas por el evento.</p> <p>GT2: PPNN, brinda seguridad en los sectores afectados y en el alojamiento temporal activo.</p>
Fuentes de información:	<p>SNGR CZ1 Umeva Imbabura - Carchi - Esmeraldas/SIS ECU 911/SNDGIRD</p>

Dirección de Monitoreo de Eventos Adversos

REPORTE DE MONITOREO DE AMENAZAS Y EVENTOS ADVERSOS – No. 0644

Fecha y Hora de actualización: miércoles, 29 de octubre de 2025 – 20:56:38 / Página 5 de 9

ZONA 2



Erosión Hídrica

Localización:	Napo/El Chaco/Gonzalo Díaz De Pineda (El Bombón)/San Rafael, Piedra Fina 2, San Luis, San Carlos, vía Y de Baeza-Lago Agrio [E45].
Antecedentes:	Debido al proceso erosivo desarrollado desde febrero del 2020, el río Quijos (Alto Coca) mantiene en riesgo a varias viviendas y sectores estratégicos, tales como: la Red Estatal Vial [E45], Hidroeléctrica Coca Codo Sinclair, tuberías de SOTE, Poliducto Shushufindi – Quito y OCP. Se mantiene la declaratoria emitida mediante resolución SGR-058-2021 de cambiar el nivel de alerta Naranja a Roja. El 11/02/2023, MTOP declaró emergencia la RVE E45, afectada por la erosión regresiva del río Coca.
Situación actual:	Debido al avance de la erosión en San Luis, una vivienda quedó inhabitable, por lo cual dos familias fueron evacuadas y al momento están en arriendo. El frente de erosión se encuentra en la abscisa 3+600, durante 79 días. Las clases se desarrollan de forma no presencial en San Luis. La vía Chaco – Lago Agrio esta cerrada. Ruta alterna: Sucumbios-Orellana-Y de Narupa-Tena-Puyo Ambato-Quito o viceversa.
Afectaciones:	Desde el 2020 a la fecha las afectaciones son las siguientes: - 988 Personas Afectadas indirectas. - 61 Personas Damnificadas. - 77 Personas Afectadas. - 70 Personas Evacuadas. - 4 Personas en proceso de evacuación. - 4 Viviendas destruidas. - 19 Viviendas afectadas. (con grietas) - 1290 Metros de vía afectadas. - 1 escuela afectada de manera estructural (fisuras) y funcional. - 1 Centro de Salud afectado. (tiene fisuras) (no esta operativo por la perdida de la vía en San Carlos) - 6 Bienes públicos afectados: 3 corresponden al fenómeno de erosión (rotura de tuberías: SOTE, Poliducto y OCP por el hundimiento ocurrido el 07/04/2020); 1 tubería de agua potable de San Luis y 1 Torre de soporte de tubería tipo H e infraestructura eléctrica. (02/07/2025) - 6 Puentes destruidos: Puente sobre el río Montana, Puente Ventana 2, Puente Piedra Fina 2, Puente sobre el río Marker, Puente colgante San Carlos y puente sobre el río Loco (11/08/2025). - Bienes privados afectados (6): fueron afectados al intentar cruzar el río Marker un bus interprovincial (trans Esmeraldas) (05/09/2023), un camión (10/09/2023), bus interprovincial (Zaracay) (14/09/2023), camioneta (30/10/2023), tráiler y un bus de la Cooperativa Putumayo (24/11/2023) - 100,03 ha de Cultivo perdido - 3448 Animales de granja afectados y muertos
Acciones de respuesta:	Continúan los trabajos de construcción de la variante por parte de CELEC EP, EP Petroecuador, OCP, Prefectura de Sucumbios y el GAD de Gonzalo Pizarro en coordinación con el Ministerio de Infraestructura. La Comisión Ejecutora Río Coca de CELEC EP continúa con los trabajos de las obras temporales y permanentes, así como el monitoreo de la zona. Comités Comunitarios de San Luis y San Carlos están activos. El 21/10/2025, Subsecretaría Zonal 2 de MIT, Dirección Distrital MIES Sucumbios, Gobernación de Sucumbios, Alcaldía de Gonzalo Pizarro realizaron un recorrido para verificar el avance de los trabajos.
Fuentes de información:	SNGR CZ2 Umeva Napo-Orellana/SNGR CZ2/UGR GAD El Chaco/MDG/Comunidad/CELEC EP/ECU 911/Cuerpo de Bomberos El Chaco

ZONA 3



Deslizamiento

Localización:	Tungurahua/Patate/El Triunfo/Morrogacho, La Suiza, La Cima, La Chorrera de San Pablo, quebrada Chillimbilla y quebrada León, Cruz Loma, El Rosal, vía Ulba-Vizcaya-El Triunfo.
Antecedentes:	Producto de las lluvias registradas en la noche del 03/07/2025 y la madrugada del 04/07/2025, se produjeron varios deslizamientos que afectaron completamente la vía de tercer orden. El 03/07/2025 se activó el COE Parroquial El Triunfo, el cual permanece activo hasta la fecha.
Situación actual:	Las vías de tercer orden se mantienen parcialmente habilitadas con paso restringido para vehículos livianos. Los estudiantes de la Escuela Luis Felipe Sánchez continúan recibiendo clases en la Casa Comunal de Morrogacho por el riesgo en la zona.
Afectaciones:	- 140 familias afectadas (556 personas) en cultivos y animales. - 1 vivienda afectada. - 50 ha de cultivos afectados y 0.3 ha destruidos. - 155 animales afectados y 2 animales muertos. - 2000 metros lineales de vía de tercer orden afectados.

Dirección de Monitoreo de Eventos Adversos

REPORTE DE MONITOREO DE AMENAZAS Y EVENTOS ADVERSOS – No. 0644

Fecha y Hora de actualización: miércoles, 29 de octubre de 2025 – 20:56:38 / Página 6 de 9

	<ul style="list-style-type: none">- 1 bien público afectado: 100 metros de tubería.- 1 establecimiento educativo afectado estructuralmente: Unidad Educativa El Triunfo. (ya se encuentra operativa).- 1 establecimiento educativo afectado funcionalmente: Escuela de Educación Básica Luis Felipe Sánchez.- Servicio de agua potable afectado al 100% (ya restablecido).
Acciones de respuesta:	GAD Provincial de Tungurahua mantiene trabajos de ampliación, limpieza y desalojo de material en la vía de tercer orden (Ulba – Vizcaya – El Triunfo y sectores San Pablo de Morrogacho) GAD Provincial mediante resolución procede a ampliar la vigencia de la Declaratoria de Emergencia establecida mediante Resolución Administrativa No. HGPT-140-2025 de fecha 31 de julio del 2025, por un plazo adicional de 90 días contados a partir del día siguiente al de su finalización inicial.
Fuentes de información:	SNGR CZ3 Umeva Chimborazo/UGR.



Hundimiento

Localización:	Cotopaxi/Pujilí/Zumbahua/Comunidad Saraugsha, vía Pujilí – La Maná [E30]
Antecedentes:	El 03/04/2025, debido a las precipitaciones se produjeron agrietamientos que afectaron varias viviendas del sector, las viviendas presentaron pequeñas fisuras y las personas del sector evacuaron hacia familias de acogida. Instituto de Investigación Geológico y energético (IIGE) realizó una inspección y manifestó que el área de estudio presentó una geología compuesta por rocas volcánicas y turbiditas del Eoceno al Mioceno, caracterizadas por una alta fracturación y meteorización, lo que las convierte en acuíferos fracturados y propensas a la inestabilidad.
Situación actual:	La variante de la vía E30 en el sector se encuentra habilitada. Las familias damnificadas se encuentran pernoctando de manera indefinida con familiares de acogida. Las familias afectadas se encuentran habitando sus viviendas.
Afectaciones:	<ul style="list-style-type: none">-2 familias damnificadas (9 personas)-7 familias afectadas (33 personas)-17 familias evacuadas (68 personas)-7 viviendas afectadas.-2 viviendas destruidas.-9 viviendas en riesgo-1 vivienda afectada.-90 metros de vía de primer orden afectada (cerrada)-1 bien público afectado (Muro de contención).
Acciones de respuesta:	MIT realizó trabajos de imprimación de la vía, el motivo del cierre para salvaguardar los trabajos realizados. SNGR monitorea el evento.
Fuentes de información:	SNGR CZ3 Umeva Chimborazo/MTOP/GAD Provincial.

ZONA 7



Hundimiento

Localización:	El Oro/Portovelo/Portovelo, cabecera cantonal/Cementerio Municipal
Antecedentes:	El 12/10/2025, se registró un hundimiento en el interior del cementerio municipal, con un diámetro de 10 metros y una profundidad de 20 metros.
Situación actual:	Mediante reunión de COE Cantonal, se ratifica la declaratoria de emergencia del cementerio municipal del cantón Portovelo y mantener prohibición de ingreso al mismo, adicional la etapa de remediación iniciaran una vez que concluya la etapa investigativa y los organismos competentes emitan los informes. Se mantiene el diámetro del hundimiento y se esperan informes para posterior tomar acciones de remediación.
Afectaciones:	- 1 bien público afectado (predio del cementerio)
Acciones de respuesta:	COE Cantonal de Portovelo, se reunió el 22/10/2025 en donde se obtuvo el compromiso que FF.AA y PPNN brindaran resguardo en el cementerio sólo los días de feriado del 2 y 3 noviembre de 2025. ARCOM, remitirá informe final en un plazo de dos días.
Fuentes de información:	SNGR CZ7 Umeva El Oro/GAD Portovelo/MDG

Dirección de Monitoreo de Eventos Adversos

REPORTE DE MONITOREO DE AMENAZAS Y EVENTOS ADVERSOS – No. 0644

Fecha y Hora de actualización: miércoles, 29 de octubre de 2025 – 20:56:38 / Página 7 de 9

ZONA 9



Granizada

Localización:	Pichincha/Cayambe/Cangahua/Cangahua, Quinchucaja, San Vicente, Pucará, Cochapamba, Pitana Alto, Lote 2 , Lote 3 y Pingulmi
Antecedentes:	El 14/10/2025, por condiciones atmosféricas se presentaron lluvias fuertes y granizada, que provocó acumulación de 10 cm. de granizo en techos de viviendas, invernaderos vía y cultivos.
Situación actual:	Se continúa con los trabajos de limpieza de los sitios afectados y retirando escombros de los invernaderos y cultivos. El COE Cantonal y Parroquial en sesión permante. El 28/10/2025 se reunió el COE Cantonal para hacer seguimiento a los trabajos realizados y coordinar intervenciones en vías, redes de agua potable, analizar implementación de un alojamiento temporal, continuar con la campaña de recolección de materiales de construcción entre otras resoluciones.
Afectaciones:	<ul style="list-style-type: none"> - 1 persona herida (caída en un invernadero) - 163 familias afectadas (196 personas) - 464 familias damnificadas (622 personas) - 1.067 has de cultivos afectados (Flores, cebollas, pastizales y otros) - 58 viviendas afectadas (habitables) - 7 viviendas destruidas - 2% afectación a la distribución de agua de consumo humano - 15% afectación al sistema de alcantarillado pluvial - 1 bien público afectado (servicio electricidad: líneas de transmisión, transformadores y fusibles) - 23.700 metros lineales de vías afectadas (habilitadas) - 138 has bienes privados afectados (invernaderos) - 3 unidades educativas afectadas (IE Padre Juan De Velasco, IE Luis Humberto Salgado, IE José Francisco Aigaje)
Acciones de respuesta:	COE Cantonal realiza seguimiento a intervenciones y coordina trabajos a realizar para la atención al evento.
Fuentes de información:	SNGR CZ9 Umeva Pichincha GAD Pichincha/GAD Cantonal UGR Cayambe/SNGR Unidad de Respuesta

3. Monitoreo de estado de vías afectadas por eventos adversos

01 VÍA DE PRIMER ORDEN CERRADA:

No.	Provincia	Cantón	Parroquia	Sector/Vía	Evento adverso	Afectación (mts lineales)	Fecha del evento	Vías alternas
1	Napo	El Chaco	Gonzalo Díaz de Pineda	Puente sobre el río Loco, vía El Chaco - Lago Agrio [E45]	EROSIÓN HPIDRICA	250	01/07/2025	Lago Agrio - Coca - Narupa - Tena- Ambato- Quito.

17 VÍAS DE PRIMER ORDEN PARCIALMENTE HABILITADAS:

No.	Provincia	Cantón	Parroquia	Sector/Vía	Evento adverso	Afectación (mts lineales)	Fecha del evento	Vías alternas
1	Morona Santiago	San Juan Bosco	Pan de Azúcar	El Paxi, vía Indanza-San Juan Bosco [E45]	DESLIZAMIENTO	15	27/10/2025	Ninguna.
2	Chimborazo	Guamote	Cebadas	sector de Gualiñag, vía Riobamba - Cebadas - Macas [E-46]	DESLIZAMIENTO	15	03/10/2025	Riobamba - Puyo - Macas
3	Azuay	Sevilla de Oro	Palmas	km. 61 sector Santa Rosa, vía Paute-Guarumales-Méndez [E-40]	SOCAVAMIENTO	25	03/07/2025	Ninguna
4	Sucumbios	Sucumbios	Rosa Florida	Rosa Florida - La Bonita - Santa Barbara - El Playón de San Francisco - La Sofia/ La Barquilla [km 55], Rosa Florida, El Paraíso, El Hígueron, La Bonita [km 78], La Prensa, Quebrada Siete Veces [km 95], Cascada Velo de Novia [km 62], El Cabuyal, La Fama, Segundoy, La Breñaña, La Esperanza, El Calvario, La Alegría, La Amarilla, La Breñaña, santa Rosa - [E 10].	DESLIZAMIENTO	--	02/07/2025	Ninguna
5	Sucumbios	Gonzalo Pizarro	El Reventador	La Libertad - El Reventador km 93 - [E 45]	DESLIZAMIENTO	45	16/06/2025	Baeza - Y de Dayuma - Loreto - Coca - Lago Agrio.
6	Azuay	Cuenca	Molleturo	Km 53, vía Cuenca-Molleturo [E-582]	SOCAVAMIENTO	25	02/01/2025	vía Cuenca-Girón-Pasaje.

Dirección de Monitoreo de Eventos Adversos

REPORTE DE MONITOREO DE AMENAZAS Y EVENTOS ADVERSOS - No. 0644

Fecha y Hora de actualización: miércoles, 29 de octubre de 2025 - 20:56:38 / Página 8 de 9

No.	Provincia	Cantón	Parroquia	Sector/Vía	Evento adverso	Afectación (mts lineales)	Fecha del evento	Vías alternas
7	Napo	El Chaco	Gonzalo Díaz de Pineda	Piedra Fina, vía El Chaco-Reventador [E45]	SOCAVAMIENTO	--	20/05/2024	Ninguna
8	Imbabura	Ibarra	Carolina	San Jerónimo-Guadalupe; vía Salinas - Lita km 114 [E10]	DESPLAZAMIENTO	125	22/12/2023	Ninguna
9	Esmeraldas	Quinindé	Malimpia	Malimpia, E20 pasando el basurero a mano derecha	SOCAVAMIENTO	30	03/04/2023	Ninguna
10	Morona Santiago	Limón Indanza	Yunganza (Cab. En el rosario)	Km 35, El Rosario, vía Bella Unión - Limón [E45]	DESPLAZAMIENTO	30	04/03/2023	Ninguna
11	Manabí	Puerto López	Salango	La Rinconada 5 Cerros, vía Puerto López - Santa Elena [E15]	HUNDIMIENTO	4	28/08/2022	Ninguna
12	Manabí	Sucre	Leonidas Plaza	Km 19, San Agustín-Tosagua [E-383]	SUBSIDENCIA	150	14/08/2022	Ninguna
13	Pichincha	Mejía	Manuel Cornejo A.	km 38 + 600, vía Alóag - Unión del Toachi [E20]	HUNDIMIENTO	15	25/02/2022	Ninguna
14	Esmeraldas	Quinindé	Rosa Zarate (Quinindé)	Km 68 Los Vergeles, vía Esmeraldas - Quinindé [E20]	HUNDIMIENTO	40	8/02/2022	Ninguna
15	Imbabura	Ibarra	Carolina	San Jerónimo; vía Salinas - Lita [E 10]	DESPLAZAMIENTO	225	22/12/2021	1.- Ruta desde la E10 Guallupe - San Juan de Lachas (Carchi) - por la E 182 Gualchan - Chical - Maldonado - Tulcán - Ibarra , 2.- Para vehículos livianos, E10 desde San Jerónimo - Buenos Aires - Cahuasqui - Tumbabiro.
16	Cañar	Cañar	Ingapirca	Vía El tambo - Ingapirca - Honorato Vásquez km 8+100, km 15	DESPLAZAMIENTO	100	24/11/2021	Ninguna
17	Napo	El Chaco	Gonzalo Díaz De Pineda (El Bombón)	San Rafael, Piedra Fina, San Luis, San Carlos, Vía Y de Baeza-Lago Agrio [E45]	SOCAVAMIENTO	1040	2/02/2020	Lago Agrio - Coca - Y de Narupa - Tena - Ambato - Quito

07 VÍAS DE SEGUNDO ORDEN CERRADAS:

No.	Provincia	Cantón	Parroquia	Sector/Vía	Evento Adverso	Afectación (mts lineales)	Fecha del evento	Vías alternas
1	Pichincha	Quito	El Condad	La Roldós	ALUVIÓN	--	23/10/2025	Ninguna
2	Pichincha	Quito	El Condado	Catzuquí de Moncayo, Quebrada Chizaquico	HUNDIMIENTO	--	14/10/2025	por Pisulí.
3	Pichincha	Quito	San Antonio	San Antonio de Pichincha, calles Monjas y Chaguar	HUNDIMIENTO	18	22/09/2025	Ninguna
4	Santa Elena	Salinas	Anconcito	Vía al Puerto Pesquero	SOCAVAMIENTO	5	14/03/2023	Ninguna
5	Pichincha	Quito	Conocoto	Calles Hermano Miguel y Panzaleo, cruce de vías	SOCAVAMIENTO	30	28/02/2022	Ninguna
6	Azuay	Nabón	Nabón	Rosas, Bellavista, Tamboloma, Chunazana	DESPLAZAMIENTO	50	14/03/2021	Corraleja-Yasudel-Susudel
7	Imbabura	Pimampiro	Pimampiro, Cabecera Cantonal	San José de Aloburo	DESPLAZAMIENTO	500	09/11/2021	Vía Narchimbuela - Pimampiro

02 VÍAS DE SEGUNDO ORDEN PARCIALMENTE HABILITADAS:

No	Provincia	Cantón	Parroquia	Sector/Vía	Evento Adverso	Afectación (mts lineales)	Fecha del evento	Vías alternas
1	Cañar	Cañar	Ingapirca	San Pedro-Cruzpata, vía a Honorato Vásquez	DESPLAZAMIENTO	30	15/07/2025	Cañar-Coyoctor-Ingapirca.
2	Napo	Tena	Ahuano	Ahuano, vía Ahuano-Campana Cocha	SOCAVAMIENTO	150	02/07/2024	Ninguna

05 VÍAS DE TERCER ORDEN CERRADAS:

No.	Provincia	Cantón	Parroquia	Sector/Vía	Evento Adverso	Afectación (mts lineales)	Fecha del evento	Vías alternas
1	Cotopaxi	Salcedo	San Miguel	Pungahuito, Quebrada Compadre Huaico, vía Los Pinos - Santa Ana	INUNDACIÓN	10	27/10/2025	Ninguna
2	Pichincha	Mejía	Tambillo	Ushco, vía Tambillo - Panamericana Sur	INUNDACIÓN	20	10/04/2022	Ninguna
3	Pichincha	Mejía	Manuel Cornejo Astorga (Tandapi)	Vía de ingreso a las Comunidades Peñas Blancas, El Paraíso, El Mirador y San Francisco	DESPLAZAMIENTO	140	08/02/2022	Ninguna

Dirección de Monitoreo de Eventos Adversos

REPORTE DE MONITOREO DE AMENAZAS Y EVENTOS ADVERSOS – No. 0644

Fecha y Hora de actualización: miércoles, 29 de octubre de 2025 - 20:56:38 / Página 9 de 9

4	Morona Santiago	Morona	Sinai	Playas de San Luis, vía Santa María Tunants-Playas de San Luis-Quinta Cooperativa	INUNDACIÓN	3884	02/05/2021	Ninguna
5	Azuay	Cuenca	Nulti	Pasto Romero, vía al centro Parroquial	DESPLAZAMIENTO	30	16/04/2021	Ninguna

04 VÍAS DE TERCER ORDEN PARCIALMENTE HABILITADAS:

No.	Provincia	Cantón	Parroquia	Sector/Vía	Evento Adverso	Afectación (mts lineales)	Fecha del evento	Vías alternas
1	Tungurahua	Baños de Agua Santa	Lligua	sector Loma de los Vientos a la altura del Canopy, vía Baños - Lligua	HUNDIMIENTO	300	12/07/2025	Ninguna
2	Tungurahua	Patate	El Triunfo	Morrogacho, La Suiza, La Cima, La Chorrera de San Pablo, quebrada Chillimbilla y quebrada León, Cruz Loma, El Rosal	DESPLAZAMIENTO	2000	02/07/2025	Ninguna
3	Cotopaxi	Pujilí	Pujilí	La Quesera, Cuturivi Chico - El Batán, vía Isinche La Gloria - Cuturivi Chico	HUNDIMIENTO	150	02/06/2025	Ninguna
4	Cañar	Cañar	Gualleturo	Comunidad de Enén	DESPLAZAMIENTO	120	22/02/2025	paso alternativo a la vía San Antonio-Gualleturo.

Reporte generado por la Dirección de Monitoreo de Eventos Adversos de la Secretaría Nacional de Gestión de Riesgos.

Reporte elaborado por:

Nombre: Jorge Dután. - Digitador Nacional de Eventos Adversos

Correo electrónico: jorge.dutan@gestionderiesgos.gob.ec

Teléfono: 042593500 ext. 1630

Reporte revisado por:

Nombre: Cristian Mazorra. - Analista de Monitoreo de Eventos Adversos

Correo electrónico: Cristian.mazorra@gestionderiesgos.gob.ec

Teléfono: 042593500 ext. 1603

Para ser agregado o removido de esta lista de destinatarios, por favor envíe un correo electrónico a sala.nacional@gestionderiesgos.gob.ec

Para más información, visite nuestro sitio web: <https://www.gestionderiesgos.gob.ec/reportes-de-monitoreo-de-amenazas-y-eventos-peligrosos/>