

REPORTE DE MONITOREO DE AMENAZAS Y EVENTOS ADVERSOS – No. 0602

Fecha y Hora de actualización: miércoles, 08 de octubre de 2025 – 21:09:01 / Página 1 de 9

Periodo de Monitoreo:

Desde:

09:00

08/10/2025

Hasta:






21:00

08/10/2025

1. Monitoreo de amenazas

- **Amenaza en desarrollo, posible desencadenamiento de eventos adversos.**
- **Amenaza en incremento y probable materialización inminente.**
- **Amenaza dentro de los parámetros normales.**

PELIGRO VOLCÁNICO:

Ubicación	Nivel de alerta declarada	Situación actual	Valoración actual
 Volcán Reventador Napo	NARANJA	Emisión de gases y ceniza, con una altura de la nube menor a 1400 metros sobre el nivel del cráter con dirección Este.	●
 Volcán Chiles-Cerro Negro Carchi	AMARILLA	Sin reporte de actividad.	●
 Volcán Sangay Morona Santiago	AMARILLA	Emisión de gases con baja carga de ceniza, con una altura de la nube igual a 1000 metros sobre el nivel del cráter con dirección Norte-Nor-Oeste.	●
 Volcán Cotopaxi		Se visualiza el sector nublado.	●
 Volcán Guagua Pichincha		Sin reporte de actividad.	●

PELIGRO POR INCENDIOS:

01 incendio activo:

Provincia	Cantón	Parroquia	Sector	Afectación (Ha)	Fecha de inicio
Loja	Gonzanamá	Purunuma	Purunuma	--	08/10/2025

01 incendio controlado:

Provincia	Cantón	Parroquia	Sector	Afectación (Ha)	Fecha de inicio
Cañar	Cañar	Cañar	La Carbonería	244	27/08/2025

PELIGRO POR APERTURA O COLAPSO DE PRESAS Y REPRESAS:

Recurso	Cota mínima	Cota Actual	Cota máxima	Hora de corte	Valoración
Molino, Azuay	1990.95	1990.25	1991	07:00	●
Mazar, Azuay	2138.05	2152.62	2153.45	07:00	●
Daule Peripa, Guayas	70.00	80.40	85.00	08:17	●
Central Baba, Los Ríos	114.00	115.15	117.00	08:17	●
Chongón, Guayas	44.50	45.46	55.15	09:41	●
El Azúcar, Santa Elena	40.00	40.08	45.09	09:41	●
San Vicente, Santa Elena	50.00	56.79	58.00	09:41	●
La Esperanza, Manabí	53.40	57.20	66.00	09:41	●
Poza Honda, Manabí	104.29	105.32	106.51	09:41	●
Multipropósito Chone, Manabí	48.00	53.41	68.50	09:41	●
Agoyán, Tungurahua	1645.00	--	1651.00	--	--
Pucará-Pisayambo, Tungurahua	3541.00	--	3565.00	--	--

* Medición dentro del rango aceptable en referencia a la cota máxima. existen planes de liberación de caudales que se van regulando de manera progresiva. Las instituciones responsables garantizan que no es una apertura súbita que pueda causar inundaciones en otras zonas.

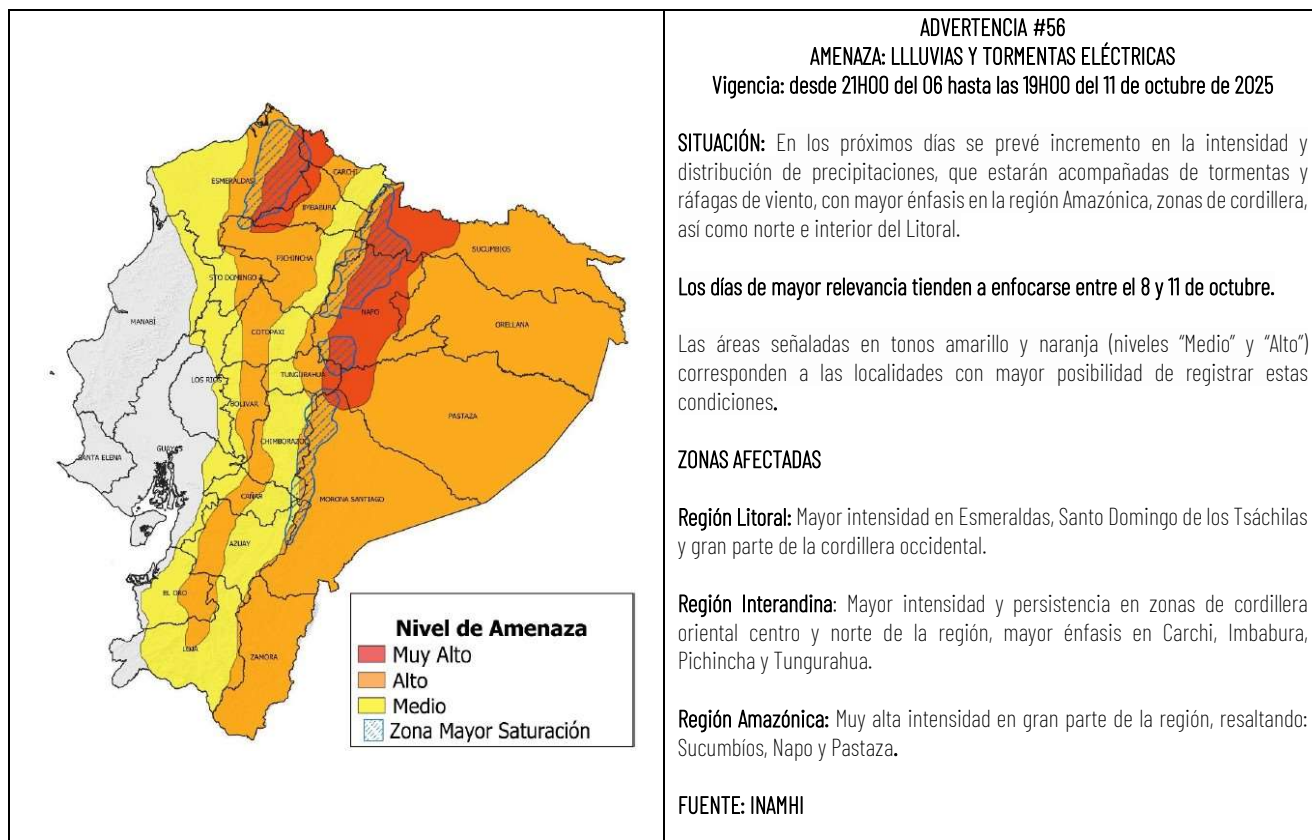
DECLARATORIAS DE NIVELES DE ALERTA VIGENTES POR AMENAZAS Y/O EVENTOS ADVERSOS, VISITAR LA PÁGINA WEB:

<https://www.gestionderiesgos.gob.ec/niveles-de-alertas-y-declaratorias-vigentes-establecidas-por-la>

REPORTE DE MONITOREO DE AMENAZAS Y EVENTOS ADVERSOS – No. 0602

Fecha y Hora de actualización: miércoles, 08 de octubre de 2025 – 21:09:01 / Página 2 de 9

SITUACIÓN HIDROMETEOROLÓGICA:



PELIGRO SÍSMICO:

Fecha – Hora Local	Magnitud	Profundidad	Cercano a	Sentido por la población
--	--	--	--	--

2. Monitoreo de eventos adversos (emergencias y desastres)

ZONA 1



Deslizamiento

Localización:

Sucumbios/Sucumbios/Rosa Florida – La Bonita – Santa Bárbara – El Playón de San Francisco – La Sofía/ La Barquilla [km 55], Rosa Florida, El Paraíso, El Higuero, La Bonita [km 78], La Prensa, Quebrada Siete Veces [km 95], Cascada Vello de Novia [km 62], El Cabuyal, La Fama, Segundo y, La Bretaña, La Esperanza, El Calvario, La Alegría, La Amarilla, La Bretaña, Santa Rosa – [E 10].

Antecedentes:

El 02/07/2025 y 03/07/2025, producto de las intensas precipitaciones registradas se produjeron varios deslizamientos de tierra en varios tramos ocasionando el CIERRE total de la vía primer orden, estos desprendimientos afectaron la estabilidad del terreno, desplazando rocas y lodo hacia la calzada generando también la pérdida de la mesa de la vía. Ante esta situación, se activaron el COE Cantonal Sucumbios y el COE Parroquial Rosa Florida, con el fin de coordinar acciones de respuesta y atención a la emergencia, se realizó la evacuación de las personas que se encontraban en el refugio hasta una zona de menor riesgos.

Situación actual:

La vía se encuentra parcialmente habilitada solo para vehículos livianos.

Afectaciones:

- 1 familia evacuada. (5 personas aisladas)
- 7 familias evacuadas por seguridad. (34 personas)
- 120 familias, 390 personas afectadas.
- La Bonita:

Dirección de Monitoreo de Eventos Adversos

REPORTE DE MONITOREO DE AMENAZAS Y EVENTOS ADVERSOS – No. 0602

Fecha y Hora de actualización: miércoles, 08 de octubre de 2025 – 21:09:01 / Página 3 de 9

	<ul style="list-style-type: none"> * 9 familias afectadas (38 personas) • Rosa Florida: <ul style="list-style-type: none"> * 12 familias afectadas (48 personas) • Santa Bárbara: <ul style="list-style-type: none"> * 66 familias afectadas (198 personas) • La Sofía: <ul style="list-style-type: none"> * 31 familias afectadas (102 personas) • El Playón de San Francisco: <ul style="list-style-type: none"> * 2 familias afectadas (4 personas) * 1 familias damnificadas (4 personas) <p>- 6 Puentes afectados (peatonal). - 1 Puente destruido. - 450 metros lineales de vía afectada en varios tramos (preliminar) - Servicio de energía eléctrica afectado (restablecido). - 3 Bienes Públicos destruidos (postes de luz) - 30 Animales muertos (cabezas de ganado bovino). - 50 900 Animales afectados (alevines y peces de producción). - 0.12 ha de cultivos destruidos. - 14.07 ha de cultivos afectados.</p>
Acciones de respuesta:	<p>MIT en coordinación con el GAD C Sucumbíos ejecutó trabajos de habilitación provisional en la vía, garantizando la transitabilidad vehicular mientras se desarrollan las labores orientadas a su habilitación definitiva.</p> <p>El 18/09/2025, se reunió el COE C Sucumbíos.</p> <p>GAD Cantonal de Sucumbíos, GAD Parroquiales de La Bonita, Rosa Florida, Santa Bárbara, La Sofía, El Playón de San Francisco y Puerto Libre, continúan ejecutando trabajos de limpieza para la habilitación de las vías de acceso a zonas productivas y comunidades aledañas.</p>
Fuentes de información:	<p>SIS ECU911 Nueva Loja/ MTOP/ MAG/ FFAA/ PPN/ GAD C Sucumbíos/ GAD C Gonzalo Pizarro/ Prefectura de Sucumbíos/ GAD Parroquial Rosa Florida /GAD Parroquial La Bonita/ GAD Parroquial La Sofía/ GAD Parroquial El Playón de San Francisco/ Jefatura Política Sucumbíos/ SNGR – Unidad de Monitoreo Sucumbíos.</p>



SISMO

Localización:	Esmeraldas/Varios Cantones
Antecedentes:	<p>El 25/04/2025, se registró un sismo de magnitud 6,1 MLv, con epicentro a 8.4km de Esmeraldas y una profundidad de 30 km, que se sintió en todos los cantones de la provincia, de manera muy fuerte en el cantón Esmeraldas, de manera fuerte Eloy Alfaro, Atacames, Muisne, Quinindé, Rioverde y San Lorenzo.</p> <p>Asimismo, el sismo fue percibido de manera moderada en cantones de las provincias de Manabí y Guayas, y de forma leve en cantones de Santo Domingo de Los Tsáchilas, Los Ríos, Imbabura, Cotopaxi y Tungurahua.</p> <p>El COE Provincial sesionó el 01/05/2025 a las 17:00.</p>
Situación actual:	<p>De acuerdo al levantamiento de información realizado por el Miduvi se registró un incremento de viviendas afectadas en el cantón de Esmeraldas.</p> <p>Actualmente, se registran (7 familias, 27 personas) alojadas en el alojamiento temporal Ex Escuela Guillermina Díaz de Plaza. El COE Provincial Esmeraldas, así como los COEs Cantonales de Esmeraldas, Atacames, Rioverde y Muisne continúan activos.</p> <p>Refinería Esmeraldas mantiene suspendidas sus operaciones, de acuerdo con la planificación establecida, retomarán operaciones este fin de semana.</p> <p>A la fecha se reporta en total 510 atenciones de las cuales 53 son cubiertas por brigadas de establecimientos de salud, 235 por atenciones extramurales, 210 en el Alojamiento temporal y el Servicio de Atención de Salud Móvil registró 12 llamadas de emergencia, mismas que fueron solventadas por soporte telefónico, traslados hacia establecimientos de salud y atenciones en el sitio.</p>
Afectaciones:	<p>Cantón Esmeraldas</p> <ul style="list-style-type: none"> - 510 personas atendidas (atención en centros de salud). - 1661 familias afectadas (8920 personas) (evaluación preliminar). - 4809 viviendas afectadas (evaluación preliminar). - 1.007 familias damnificadas (2.310 personas) - 49 personas heridas (heridas en la cabeza y golpes). - 45 bienes públicos afectados. - 90% de energía eléctrica afectada (restablecida 100%) - 90% del servicio de telecomunicaciones afectado (restablecida 100%) - 4 bienes privados afectados (1. Edificio de La Mutualista, 2. Edificio de Cruz Roja Ecuatoriana, 3. Hotel Colón, 4. Edificio Particular en las calles Espejo y Sucre) - 24 establecimientos turísticos afectados.

Dirección de Monitoreo de Eventos Adversos

REPORTE DE MONITOREO DE AMENAZAS Y EVENTOS ADVERSOS – No. 0602

Fecha y Hora de actualización: miércoles, 08 de octubre de 2025 – 21:09:01 / Página 4 de 9

	<ul style="list-style-type: none"> - 25 bienes patrimoniales afectados (CCE Esmeraldas y Museo Esmeraldas) - 21 Unidades Educativas afectadas - 1 puente a desnivel afectado (parroquia 5 de Agosto) - 7 Centros de Salud afectados - 20 metros de vía afectada de segundo orden (sector Libertad) habilitada. - 20 metros de vía afectada de tercer orden (sector El Tigre) habilitada. <p>Cantón Muisne</p> <ul style="list-style-type: none"> - 32 familias damnificadas (81 personas) (evaluación preliminar) - 21 familias afectadas (92 personas) - 37 viviendas afectadas (evaluación preliminar) - 4 bienes públicos afectados (GAD C Muisne, Camal Municipal, Coliseo, Oficina de Turismo) - 6 Unidades Educativas afectadas - 20 metros de vía afectada tercer orden (El Salto – Muisne) - 1 puente peatonal afectado <p>Cantón Rioverde</p> <ul style="list-style-type: none"> - 40 familias afectadas (160 personas) (evaluación preliminar) - 270 viviendas afectadas (evaluación preliminar) - 1 Unidad Educativa afectada - 2 establecimientos turísticos afectados. <p>Cantón Quindé</p> <ul style="list-style-type: none"> - 1 familia afectada (4 personas) (evaluación preliminar) - 32 viviendas afectadas (evaluación preliminar) - 1 puente afectado. <p>Cantón Atacames</p> <ul style="list-style-type: none"> - 52 familias afectadas (208 personas) (evaluación preliminar) - 40 viviendas afectadas (evaluación preliminar) - 80% de energía eléctrica afectada (restablecido) - 8 Unidades Educativas afectadas <p>Cantón Eloy Alfaro</p> <ul style="list-style-type: none"> - 37 familias afectadas (123 personas) (evaluación preliminar) - 172 viviendas afectadas (evaluación preliminar)
Acciones de respuesta:	<p>El 22/07/2025</p> <p>MTT2: Ministerio de Salud Pública (MSP) continúa activo, se encuentra al pendiente a solicitudes de atención médica en el AT “Escuela General Guillermina Díaz de Plaza”.</p> <p>MTT4: SNGR realizó la entrega de Asistencia Humanitaria en el cantón Eloy Alfaro, en la parroquia Pampanal de Bolívar. Ministerio de Inclusión Económica y Social.</p> <p>SNGR realiza seguimiento al Alojamiento Temporal “Escuela General Guillermina Díaz de Plaza”.</p> <p>MTT7: El Ministerio de Desarrollo Urbano y Vivienda (Míduvi) se mantiene activa realizando evaluaciones de infraestructuras afectadas por el evento.</p> <p>GT2: PPNN, brinda seguridad en los sectores afectados y en el alojamiento temporal activo.</p>
Fuentes de información:	SNGR CZ1 Umeva Imbabura – Carchi – Esmeraldas/SIS ECU 911/SNDGIRD

ZONA 2



Socavamiento

Localización:	Napo/El Chaco/Gonzalo Díaz De Pineda (El Bombón)/San Rafael, Piedra Fina 2, San Luis, San Carlos, vía Y de Baeza-Lago Agrio [E45].
Antecedentes:	Debido al proceso erosivo desarrollado desde febrero del 2020, el río Quijos (Alto Coca) mantiene en riesgo a varias viviendas y sectores estratégicos, tales como: la Red Estatal Vial [E45], Hidroeléctrica Coca Codo Sinclair, tuberías de SOTE, Poliducto Shushufindi – Quito y OCP.
Situación actual:	Se mantiene la declaratoria emitida mediante resolución SGR-058-2021 de cambiar el nivel de alerta Naranja a Roja. Debido al avance de la erosión en San Luis, una vivienda quedó inhabitable, por lo cual dos familias fueron evacuadas y al momento están en arriendo. El frente de erosión se encuentra en la abscisa 3+600, durante 62 días (02/10/2025). La vía Chaco – Lago Agrio esta cerrada.
Afectaciones:	<p>Ruta alterna: Sucumbios-Orellana-Y de Narupa-Tena-Puyo Ambato-Quito o viceversa.</p> <p>Desde el 2020 a la fecha las afectaciones son las siguientes:</p> <ul style="list-style-type: none"> - 988 Personas Afectadas indirectas - 57 Personas Damnificadas - 77 Personas Afectadas - 70 Personas Evacuadas

Dirección de Monitoreo de Eventos Adversos

REPORTE DE MONITOREO DE AMENAZAS Y EVENTOS ADVERSOS – No. 0602

Fecha y Hora de actualización: miércoles, 08 de octubre de 2025 – 21:09:01 / Página 5 de 9

	<ul style="list-style-type: none"> - 4 Viviendas destruidas - 2 Viviendas afectadas - 1040 Metros de vía afectadas - 6 Bienes públicos afectados: 3 corresponden al fenómeno de erosión (rotura de tuberías: SOTE, Poliducto y OCP por el hundimiento ocurrido el 07/04/2020); 1 tubería de agua potable de San Luis y 1 Torre de soporte de tubería tipo H e infraestructura eléctrica. (02/07/2025) - 6 Puentes destruidos: Puente sobre el río Montana, Puente Ventana 2, Puente Piedra Fina 2, Puente sobre el río Marker, Puente colgante San Carlos y puente sobre el río Loco (11/08/2025). - Bienes privados afectados (6): fueron afectados al intentar cruzar el río Marker un bus interprovincial (trans Esmeraldas) (05/09/2023), un camión (10/09/2023), bus interprovincial (Zaracay) (14/09/2023), camioneta (30/10/2023), tráiler y un bus de la Cooperativa Putumayo (24/11/2023) - 100,03 ha de Cultivo perdido - 3448 Animales de granja afectados y muertos
Acciones de respuesta:	GAD Municipal El Chaco levantó información de las familias evacuadas y gestiona la intervención de otras instituciones como SNGR y MIES. La Comisión Ejecutora Río Coca realiza el monitoreo diario, trabajos de las obras permanentes, obras temporales, entre otras acciones. Continúan los trabajos conjuntos entre OCP, Petroecuador, MTOP y CELEC EP, para la habilitación de una variante de la vía E45 en el sector del río Loco.
Fuentes de información:	SNGR CZ2 Umeva Napo-Orellana/SNGR CZ2/UGR GAD El Chaco/MDG/Comunidad/CELEC EP/ECU 911/Cuerpo de Bomberos El Chaco

ZONA 3



Incendio Forestal

Localización:	Cotopaxi / Pujilí / Guanguaje / Paramo de Candelafraso.
Antecedentes:	El 08/10/2025 por causas desconocidas, se produjo un incendio forestal.
Situación actual:	El incendio Forestal está liquidado.
Afectaciones:	- 20 hectáreas de pajonales.
Acciones de respuesta:	Cuerpo de Bomberos Pujilí realizó labores de sofocación del flagelo.
Fuentes de información:	CB Pujilí / SNGR Unidad de Monitoreo Tungurahua.



Deslizamiento

Localización:	Tungurahua/Patate/El Triunfo/Morrogacho, La Suiza, La Cima, La Chorrera de San Pablo, quebrada Chillimbilla y quebrada León, Cruz Loma, El Rosal, vía Ulba-Vizcaya-El Triunfo.
Antecedentes:	Producto de las lluvias registradas en la noche del 03/07/2025 y la madrugada del 04/07/2025, se produjeron varios deslizamientos que afectaron completamente la vía de tercer orden. El 03/07/2025 se activó el COE Parroquial El Triunfo, el cual permanece activo hasta la fecha.
Situación actual:	Las vías de tercer orden se mantienen parcialmente habilitadas con paso restringido para vehículos livianos. Los estudiantes de la Escuela Luis Felipe Sánchez continúan recibiendo clases en la Casa Comunal de Morrogacho por el riesgo en la zona.
Afectaciones:	<ul style="list-style-type: none"> - 140 familias afectadas (556 personas) en cultivos y animales. - 1 vivienda afectada. - 50 ha de cultivos afectados y 0.3 ha destruidos. - 155 animales afectados y 2 animales muertos. - 2000 metros lineales de vía de tercer orden afectados. - 1 bien público afectado: 100 metros de tubería. - 1 establecimiento educativo afectado estructuralmente: Unidad Educativa El Triunfo. (ya se encuentra operativa). - 1 establecimiento educativo afectado funcionalmente: Escuela de Educación Básica Luis Felipe Sánchez. - Servicio de agua potable afectado al 100% (ya restablecido).
Acciones de respuesta:	GAD Provincial de Tungurahua mantiene trabajos de ampliación, limpieza y desalojo de material en la vía de tercer orden (Ulba – Vizcaya – El Triunfo y sectores San Pablo – Morrogacho)
Fuentes de información:	SNGR CZ3 Umeva Chimborazo/UGR.

Dirección de Monitoreo de Eventos Adversos

REPORTE DE MONITOREO DE AMENAZAS Y EVENTOS ADVERSOS – No. 0602

Fecha y Hora de actualización: miércoles, 08 de octubre de 2025 – 21:09:01 / Página 6 de 9



Hundimiento

Localización:	Cotopaxi/Pujilí/Zumbahua/Comunidad Saraugsha, vía Pujilí - La Maná [E30]
Antecedentes:	El 03/04/2025, debido a las precipitaciones se produjeron agrietamientos que afectaron varias viviendas del sector, las viviendas presentaron pequeñas fisuras y las personas del sector evacuaron hacia familias de acogida. Las familias damnificadas se encuentran pernoctando de manera indefinida con familiares de acogida. Instituto de Investigación Geológico y energético (IIGE) realizó una inspección y manifestó que el área de estudio presentó una geología compuesta por rocas volcánicas y turbiditas del Eoceno al Mioceno, caracterizadas por una alta fracturación y meteorización, lo que las convierte en acuíferos fracturados y propensas a la inestabilidad.
Situación actual:	Las familias damnificadas se encuentran pernoctando de manera indefinida con familiares de acogida. Las familias afectadas se encuentran habitando sus viviendas. La variante de la vía E30 en el sector se encuentra habilitada con el paso controlado: Sentido Latacunga - La Maná, sector Saraugsha solo vehículos livianos. Sentido La Maná-Latacunga, sector Saraugsha vehículos livianos y de tres ejes en adelante. Rutas Alternas: Ambato - Pasa - Shuyo - Angamarca Shuyo - Angamarca - El Corazón Alóag - Santo Domingo.
Afectaciones:	-2 familias damnificadas (9 personas) -7 familias afectadas (33 personas) -17 familias evacuadas (68 personas) -7 viviendas afectadas. -2 viviendas destruidas. -9 viviendas en riesgo -1 vivienda afectada. -90 metros de vía de primer orden afectada (cerrada) -1 bien público afectado (Muro de contención).
Acciones de respuesta:	MTOP gestiona recursos con el Banco Mundial, realizó la consulta libre e informada la cual fue aprobada. MIDUVI realizó las siguientes acciones: 1. Con fecha 25 de agosto de 2025 la Coordinadora General Regional 3 MIDUVI y funcionarios de la OTPS COTOPAXI mantuvieron una reunión en el Registro de la Propiedad para solicitar la respuesta a la búsqueda de bienes del segundo listado remitido por la Oficina Técnica MIDUVI Cotopaxi sobre los posibles afectados en el sector de Saraugsha. 2. La Coordinadora General Regional 3 MIDUVI y funcionarios de la OTPS COTOPAXI mantuvieron una reunión el Director de Planificación del GADM de Pujilí para ver el avance en la confirmación del Banco de Suelos Municipal y verificar si el predio del GAD Municipal ubicado en Saraugsha se encuentra disponible. 3. En la Oficina Técnica MIDUVI Cotopaxi se atendió a uno de los afectados por el posible movimiento de masa en Saraugsha y se informó sobre el avance de las gestiones del MIDUVI. 4. Con fecha 26 de agosto 2025 la Coordinadora General Regional 3 MIDUVI y funcionarios de la OTPS COTOPAXI mantuvieron una reunión con la Alcaldesa del GADM Pujilí para articular acciones sobre el sector de Saraugsha.
Fuentes de información:	SNGR CZ3 Umeva Chimborazo/MTOP/GAD Provincial.

ZONA 6



Incendio Forestal

Localización:	Azuay / Cuenca/Molleturo/Km 50, vía Cuenca-Molleturo [E-582]
Antecedentes:	El 07/10/2025 por causas desconocidas, se produjo un incendio forestal.
Situación actual:	El incendio Forestal está liquidado.
Afectaciones:	- 10 ha de vegetación propia del lugar.
Acciones de respuesta:	Cuerpo de Bomberos Cuenca finalizó las labores de sofocación.
Fuentes de información:	CB Cuenca/SNGR Unidad de Monitoreo Azuay-Cañar

Dirección de Monitoreo de Eventos Adversos

REPORTE DE MONITOREO DE AMENAZAS Y EVENTOS ADVERSOS – No. 0602

Fecha y Hora de actualización: miércoles, 08 de octubre de 2025 – 21:09:01 / Página 7 de 9

ZONA 7



Incendio Forestal

Localización:	Loja/Gonzanamá/Changaimina/Naranjillo
Antecedentes:	El 07/10/2025 por causas desconocidas, se produjo un incendio forestal.
Situación actual:	El incendio Forestal está liquidado.
Afectaciones:	- 10 ha de vegetación nativa.
Acciones de respuesta:	Cuerpo de Bomberos Gonzanamá realizó las labores de sofocación y liquidación del flagelo.
Fuentes de información:	SNGR UMEVA Loja-Zamora Chinchipe/Consola CB



Incendio Forestal

Localización:	Loja/Loja/Punzara/Cerro Ventanas
Antecedentes:	El 07/10/2025 por causas desconocidas, se produjo un incendio forestal.
Situación actual:	El incendio Forestal está liquidado.
Afectaciones:	- 10 ha de cosecha de pinos.
Acciones de respuesta:	PPNN verificó la novedad. Cuerpo de Bomberos de Loja, realizó las labores de sofocación y liquidación del flagelo. SNGR coordinó la atención del evento y realiza constante monitoreo.
Fuentes de información:	SNGR UMEVA Loja-Zamora Chinchipe/Consola CB



Incendio Forestal

Localización:	Loja/Calvas/San Vicente/Macaicanza
Antecedentes:	El 07/10/2025 por causas desconocidas, se produjo un incendio forestal.
Situación actual:	El incendio Forestal está liquidado.
Afectaciones:	- 20 ha de pastizales y bosque nativo
Acciones de respuesta:	Cuerpo de Bomberos de Cariamanga realizó las labores de sofocación y liquidación del flagelo. FFAA movilizó personal de apoyo y colaboró con las labores de liquidación.
Fuentes de información:	SNGR UMEVA Loja-Zamora Chinchipe/Consola CB



Incendio Forestal

Localización:	Loja/Gonzanamá/Purunuma /Sambacocha
Antecedentes:	El 06/10/2025 por causas desconocidas, se produjo un incendio forestal.
Situación actual:	El incendio Forestal está liquidado.
Afectaciones:	- 70 hectáreas aproximadamente de bosque de pino, eucalipto y vegetación nativa.
Acciones de respuesta:	Cuerpo de Bomberos de Gonzanamá, verificó la novedad y realizó labores de sofocación y liquidación del flagelo. SNGR coordinó la atención del evento y realiza constante monitoreo
Fuentes de información:	SNGR UMEVA Loja-Zamora Chinchipe/Consola CB

ZONA 8



Incendio Forestal

Localización:	Guayas / Guayaquil / Pascuales / Cerro que une la Cooperativa San Francisco y la Beata
Antecedentes:	El 08/10/2025 por causas desconocidas, se produjo un incendio forestal.
Situación actual:	El incendio Forestal está liquidado.
Afectaciones:	- 10 hectáreas de vegetación consumidas
Acciones de respuesta:	Cuerpo de Bomberos de Guayaquil realizó trabajos de extinción del flagelo.
Fuentes de información:	CB Guayaquil / ECU911 Samborondón / Segura EP / SNGR - Unidad de Monitoreo Guayas

Dirección de Monitoreo de Eventos Adversos

REPORTE DE MONITOREO DE AMENAZAS Y EVENTOS ADVERSOS – No. 0602

Fecha y Hora de actualización: miércoles, 08 de octubre de 2025 – 21:09:01 / Página 8 de 9

3. Monitoreo de estado de vías afectadas por eventos adversos

02 VÍAS DE PRIMER ORDEN CERRADAS:

No.	Provincia	Cantón	Parroquia	Sector/Vía	Evento adverso	Afectación (mts lineales)	Fecha del evento	Vías alternas
1	Chimborazo	Guamote	Cebadas	sector de Gualinag, vía Riobamba - Cebadas - Macas [E-46]	DESPLAZAMIENTO	15	03/10/2025	Riobamba - Puyo - Macas
2	Napo	El Chaco	Gonzalo Díaz de Pineda	Puente sobre el río Loco, vía El Chaco - Lago Agrio [E45]	SOCAVAMIENTO	250	01/07/2025	Lago Agrio - Coca - Narupa - Tena - Ambato - Quito.

15 VÍAS DE PRIMER ORDEN PARCIALMENTE HABILITADAS:

No.	Provincia	Cantón	Parroquia	Sector/Vía	Evento adverso	Afectación (mts lineales)	Fecha del evento	Vías alternas
1	Azuay	Sevilla de Oro	Palmas	km. 61 sector Santa Rosa, vía Paute-Guarumales-Méndez [E-40]	SOCAVAMIENTO	25	03/07/2025	Ninguna
2	Sucumbios	Sucumbios	Rosa Florida	Rosa Florida - La Bonita - Santa Barbara - El Playón de San Francisco - La Sofia/ La Barquilla [km 55], Rosa Florida, El Paraíso, El Higuérón, La Bonita [km 78], La Prensa, Quebrada Siete Veces [km 95], Cascada Velo de Novia [km 62], El Cabuyal, La Fama, Segundo, La Breña, La Esperanza, El Calvario, La Alegria, La Amarilla, La Breña, santa Rosa - [E 10].	DESPLAZAMIENTO	--	02/07/2025	Ninguna
3	Sucumbios	Gonzalo Pizarro	El Reventador	La Libertad - El Reventador km 93 - [E 45]	DESPLAZAMIENTO	45	16/06/2025	Baeza - Y de Dayuma - Loreto - Coca - Lago Agrio.
4	Azuay	Cuenca	Molleturo	Km 53, vía Cuenca-Molleturo [E-582]	SOCAVAMIENTO	25	02/01/2025	vía Cuenca-Girón-Pasaje.
5	Napo	El Chaco	Gonzalo Díaz de Pineda	Piedra Fina, vía El Chaco-Reventador [E45]	SOCAVAMIENTO	--	20/05/2024	Ninguna
6	Imbabura	Ibarra	Carolina	San Jerónimo-Guadalupe; vía Salinas - Lita km 114 [E10]	DESPLAZAMIENTO	125	22/12/2023	Ninguna
7	Esmeraldas	Quinindé	Malimpia	Malimpia, E20 pasando el basurero a mano derecha	SOCAVAMIENTO	30	03/04/2023	Ninguna
8	Morona Santiago	Limón Indanza	Yunganza (Cab. En el rosario)	Km 35, El Rosario, vía Bella Unión - Limón [E45]	DESPLAZAMIENTO	30	04/03/2023	Ninguna
9	Manabí	Puerto López	Salango	La Rinconada 5 Cerros, vía Puerto López - Santa Elena [E15].	HUNDIMIENTO	4	28/08/2022	Ninguna
10	Manabí	Sucre	Leonidas Plaza	Km 19, San Agustín-Tosagua [E-383]	SUBSIDENCIA	150	14/08/2022	Ninguna
11	Pichincha	Mejía	Manuel Cornejo A.	km 38 + 600, vía Alóag - Unión del Toachi [E20]	HUNDIMIENTO	15	25/02/2022	Ninguna
12	Esmeraldas	Quinindé	Rosa Zarate (Quinindé)	Km 68 Los Vergeles, vía Esmeraldas - Quinindé [E20]	HUNDIMIENTO	40	8/02/2022	Ninguna
13	Imbabura	Ibarra	Carolina	San Jerónimo; vía Salinas - Lita [E 10]	DESPLAZAMIENTO	225	22/12/2021	1.- Ruta desde la E10 Guallupe - San Juan de Lachas (Carchi) - por la E 182 Gualchan - Chical - Maldonado - Tulcán - Ibarra , 2.- Para vehículos livianos, E10 desde San Jerónimo - Buenos Aires - Cahuasquí - Tumbabiro.
14	Cañar	Cañar	Ingapirca	Vía El tambo - Ingapirca - Honorato Vásquez km 8+100, km 15	DESPLAZAMIENTO	100	24/11/2021	Ninguna
15	Napo	El Chaco	Gonzalo Díaz De Pineda (El Bombón)	San Rafael, Piedra Fina, San Luis, San Carlos, Vía Y de Baeza-Lago Agrio [E45]	SOCAVAMIENTO	1040	2/02/2020	Lago Agrio - Coca - Y de Narupa - Tena - Ambato - Quito

Dirección de Monitoreo de Eventos Adversos

REPORTE DE MONITOREO DE AMENAZAS Y EVENTOS ADVERSOS – No. 0602

Fecha y Hora de actualización: miércoles, 08 de octubre de 2025 – 21:09:01 / Página 9 de 9

05 VÍAS DE SEGUNDO ORDEN CERRADAS:

No.	Provincia	Cantón	Parroquia	Sector/Vía	Evento Adverso	Afectación (mts lineales)	Fecha del evento	Vías alternas
1	Pichincha	Quito	San Antonio	San Antonio de Pichincha, calles Monjas y Chaquar	HUNDIMIENTO	18	22/09/2025	Ninguna
2	Santa Elena	Salinas	Anconcito	Vía al Puerto Pesquero	SOCAVAMIENTO	5	14/03/2023	Ninguna
3	Pichincha	Quito	Conocoto	Calles Hermano Miguel y Panzaleo, cruce de vías	SOCAVAMIENTO	30	28/02/2022	Ninguna
4	Azuay	Nabón	Nabón	Rosas, Bellavista, Tamboloma, Chunazana	DESPLAZAMIENTO	50	14/03/2021	Corraleja-Yasudel-Susudel
5	Imbabura	Pimampiro	Pimampiro, Cabecera Cantonal	San José de Aloburo	DESPLAZAMIENTO	500	09/11/2021	Vía Narchimbuela - Pimampiro

03 VÍAS DE SEGUNDO ORDEN PARCIALMENTE HABILITADAS:

No	Provincia	Cantón	Parroquia	Sector/Vía	Evento Adverso	Afectación (mts lineales)	Fecha del evento	Vías alternas
1	Cañar	Cañar	Ingapirca	San Pedro-Cruzpata, vía a Honorato Vásquez	DESPLAZAMIENTO	30	15/07/2025	Cañar-Coyoctor-Ingapirca.
2	Imbabura	Cotacachi	Imantag	Ingreso a Piñan-Moran	DESPLAZAMIENTO	50	09/02/2025	Ninguna
3	Napo	Tena	Ahuano	Ahuano, vía Ahuano-Campana Cocha	SOCAVAMIENTO	150	02/07/2024	Ninguna

04 VÍAS DE TERCER ORDEN CERRADAS:

No.	Provincia	Cantón	Parroquia	Sector/Vía	Evento Adverso	Afectación (mts lineales)	Fecha del evento	Vías alternas
1	Pichincha	Mejía	Tambillo	Ushco, vía Tambillo – Panamericana Sur	INUNDACIÓN	20	10/04/2022	Ninguna
2	Pichincha	Mejía	Manuel Cornejo Astorga (Tandapi)	Vía de ingreso a las Comunidades Peñas Blancas, El Paraiso, El Mirador y San Francisco	DESPLAZAMIENTO	140	08/02/2022	Ninguna
3	Morona Santiago	Morona	Sinai	Playas de San Luis, vía Santa María Tunants-Playas de San Luis-Quinta Cooperativa	INUNDACIÓN	3884	02/05/2021	Ninguna
4	Azuay	Cuenca	Nulti	Pasto Romero, vía al centro Parroquial	DESPLAZAMIENTO	30	16/04/2021	Ninguna

04 VÍAS DE TERCER ORDEN PARCIALMENTE HABILITADAS:

No.	Provincia	Cantón	Parroquia	Sector/Vía	Evento Adverso	Afectación (mts lineales)	Fecha del evento	Vías alternas
1	Tungurahua	Baños de Agua Santa	Lligua	sector Loma de los Vientos a la altura del Canopy, vía Baños – Lligua	HUNDIMIENTO	300	12/07/2025	Ninguna
2	Tungurahua	Patate	El Triunfo	Morrogacho, La Suiza, La Cima, La Chorrera de San Pablo, quebrada Chillimbilla y quebrada León, Cruz Loma, El Rosal	DESPLAZAMIENTO	2000	02/07/2025	Ninguna
3	Cotopaxi	Pujilí	Pujilí	La Quesera, Cuturivi Chico – El Batán, vía Isinche La Gloria – Cuturivi Chico	HUNDIMIENTO	150	02/06/2025	Ninguna
4	Cañar	Cañar	Gualleturo	Comunidad de Enén	DESPLAZAMIENTO	120	22/02/2025	paso alternativo a la vía San Antonio-Gualleturo.

Reporte generado por la Dirección de Monitoreo de Eventos Adversos de la Secretaría Nacional de Gestión de Riesgos.

Reporte elaborado por:

Nombre: Juan Carlos Bravo – Digitador Nacional de Eventos Adversos
Correo electrónico: juan.bravo@gestionderiesgos.gob.ec
Teléfono: 042593500 ext. 1630

Reporte revisado por:

Nombre: Cristian Mazorra. – Analista de Monitoreo de Eventos Adversos
Correo electrónico: cristian.mazorra@gestionderiesgos.gob.ec
Teléfono: 042593500 ext. 1603

Para ser agregado o removido de esta lista de destinatarios, por favor envíe un correo electrónico a sala.nacional@gestionderiesgos.gob.ec

Para más información, visite nuestro sitio web: <https://www.gestionderiesgos.gob.ec/reportes-de-monitoreo-de-amenazas-y-eventos-peligrosos/>