

REPORTE DE MONITOREO DE AMENAZAS Y EVENTOS ADVERSOS – No. 0552






Fecha y Hora de actualización: sábado, 13 de septiembre de 2025 – 21:06:24 / Página 1 de 7

Periodo de Monitoreo: Desde: 09:00 13/09/2025 Hasta: 21:00 13/09/2025

1. Monitoreo de amenazas

- Amenaza en desarrollo, posible desencadenamiento de eventos adversos.
- Amenaza en incremento y probable materialización inminente.
- Amenaza dentro de los parámetros normales.

PELIGRO VOLCÁNICO:

Ubicación	Nivel de alerta declarada	Situación actual	Valoración actual
 Volcán Reventador Napó	NARANJA	Sin reporte de novedades	●
 Volcán Chiles-Cerro Negro Carchi	AMARILLA	Sin reporte de novedades.	●
 Volcán Sangay Morona Santiago	AMARILLA	Sin reporte de novedades.	●
 Volcán Cotopaxi		Sin reporte de novedades.	●
 Volcán Guagua Pichincha		Sin reporte de novedades.	●

PELIGRO POR INCENDIOS FORESTALES:

00 incendio forestal activo:

Provincia	Cantón	Parroquia	Sector	Afectación (Ha)	Fecha de inicio
--	--	--	--	--	--

02 incendios forestales controlados:

Provincia	Cantón	Parroquia	Sector	Afectación (Ha)	Fecha de inicio
Pichincha	Quito	San Juan	Toctiucó Alto	5	12/09/2025
Cañar	Cañar	Cañar	La Carbonería	287	27/08/09

PELIGRO POR APERTURA O COLAPSO DE PRESAS Y REPRESAS:

Recurso	Cota mínima	Cota Actual	Cota máxima	Hora de corte	Valoración
Molino, Azuay	1989.35	1990.15	1991	09:00	●
Mazar, Azuay	2138.05	2153.38	2153.45	09:00	●
Daule Peripa, Guayas	70.00	81.38	85.00	08:30	●
Central Baba, Los Ríos	114.00	115.07	117.00	08:30	●
Chongón, Guayas	44.50	46.22	55.15	10:00	●
El Azúcar, Santa Elena	40.00	40.81	45.09	10:00	●
San Vicente, Santa Elena	50.00	57.01	58.00	10:00	●
La Esperanza, Manabí	53.40	57.40	66.00	09:20	●
Poza Honda, Manabí	104.29	106.29	106.51	09:20	●
Multipropósito Chone, Manabí	48.00	53.50	68.50	09:20	●
Agoyán, Tungurahua	1645.00	--	1651.00	---	--
Pucará-Pisayambo, Tungurahua	3541.00	--	3565.00	--	--

* Medición dentro del rango aceptable en referencia a la cota máxima. existen planes de liberación de caudales que se van regulando de manera progresiva. Las instituciones responsables garantizan que no es una apertura súbita que pueda causar inundaciones en otras zonas.

DECLARATORIAS DE NIVELES DE ALERTA VIGENTES POR AMENAZAS Y/O EVENTOS ADVERSOS, VISITAR LA PÁGINA WEB:

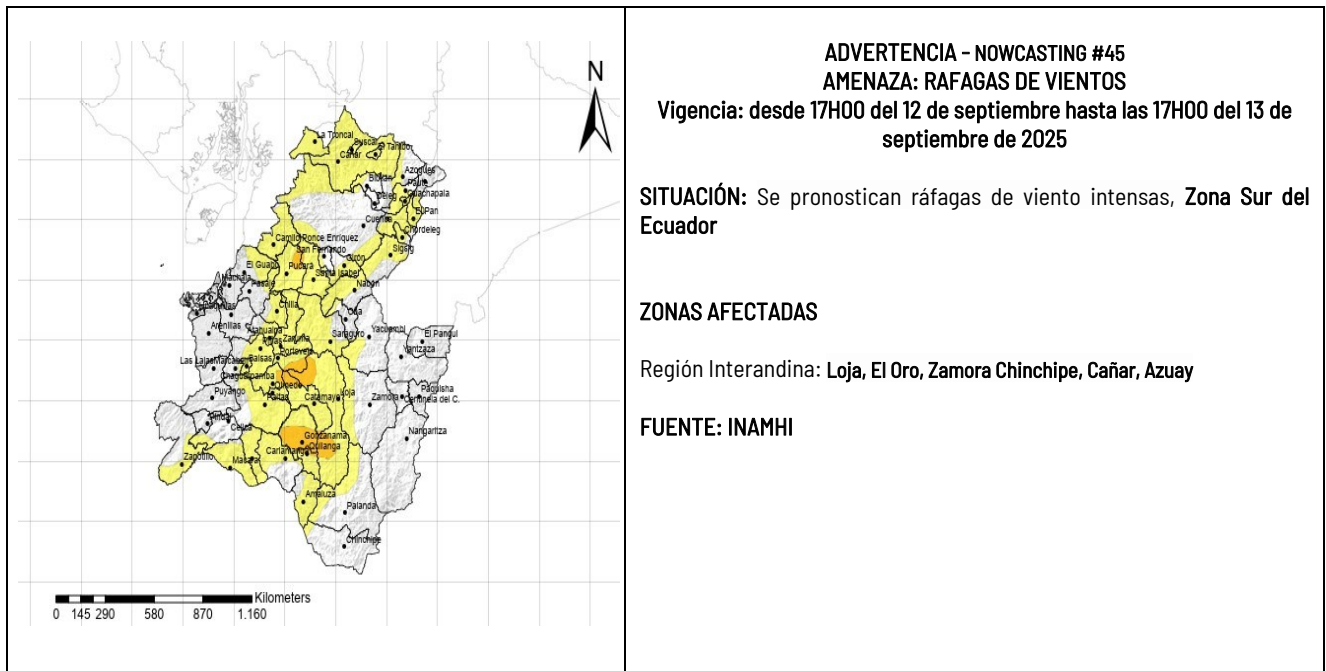
<https://www.gestionderiesgos.gob.ec/niveles-de-alertas-y-declaratorias-vigentes-establecidas-por-la->



REPORTE DE MONITOREO DE AMENAZAS Y EVENTOS ADVERSOS – No. 0552

Fecha y Hora de actualización: sábado, 13 de septiembre de 2025 – 21:06:24 / Página 2 de 7

SITUACIÓN HIDROMETEOROLÓGICA:



PELIGRO SÍSMICO:

Fecha - Hora Local	Magnitud	Profundidad	Cercano a	Sentido por la población
2025-09-13 16:18:34	4.8	18 Km	a 24.05 km de Puerto Lopez, Manabi	SI
2025-09-13 17:01:30	3.2	15 km	a 25.82 km de Puerto Lopez, Manabi	NO
2025-09-13 18:59:54	4.8	19 Km	a 26.0 km de Puerto Lopez, Manabi	SI

2. Monitoreo de eventos adversos (emergencias y desastres)

ZONA 1



Deslizamiento

Localización:	Sucumbios/Sucumbios/Rosa Florida - La Bonita - Santa Bárbara - El Playón de San Francisco - La Sofía/ La Barquilla [km 55], Rosa Florida, El Paraíso, El Higuero, La Bonita [km 78], La Prensa, Quebrada Siete Veces [km 95], Cascada Velo de Novia [km 62], El Cabuyal, La Fama, Segundo y, La Bretaña, La Esperanza, El Calvario, La Alegría, La Amarilla, La Bretaña, Santa Rosa - [E 10].
Antecedentes:	El 02/07/2025 y 03/07/2025, producto de las intensas precipitaciones registradas se produjeron varios deslizamientos de tierra en varios tramos ocasionando el CIERRE total de la vía primer orden, estos desprendimientos afectaron la estabilidad del terreno, desplazando rocas y lodo hacia la calzada generando también la pérdida de la mesa de la vía. Ante esta situación, se activaron el COE Cantonal Sucumbios y el COE Parroquial Rosa Florida, con el fin de coordinar acciones de respuesta y atención a la emergencia, se realizó la evacuación de las personas que se encontraban en el refugio hasta una zona de menor riesgos.
Situación actual:	La vía de primer orden, se encuentra parcialmente habilitada; debido a las condiciones climáticas, se retoma la restricción de circulación para vehículos pesados, mientras continúan los trabajos de rehabilitación en los tramos afectados.
Afectaciones:	<ul style="list-style-type: none">- 1 familia evacuada. (5 personas aisladas)- 7 familias evacuadas por seguridad. (34 personas)- 120 familias, 390 personas afectadas.• La Bonita:<ul style="list-style-type: none">* 9 familias afectadas (38 personas)• Rosa Florida:

REPORTE DE MONITOREO DE AMENAZAS Y EVENTOS ADVERSOS – No. 0552

Fecha y Hora de actualización: sábado, 13 de septiembre de 2025 – 21:06:24 / Página 3 de 7

	<ul style="list-style-type: none"> * 12 familias afectadas (48 personas) • Santa Bárbara: <ul style="list-style-type: none"> * 66 familias afectadas (198 personas) • La Sofía: <ul style="list-style-type: none"> * 31 familias afectadas (102 personas) • El Playón de San Francisco: <ul style="list-style-type: none"> * 2 familias afectadas (4 personas) * 1 familias damnificadas (4 personas) <p>- 6 Puentes afectados (peatonal). - 1 Puente destruido. - 450 metros lineales de vía afectada en varios tramos (preliminar) - Servicio de energía eléctrica afectado (restablecido). - 3 Bienes Públicos destruidos (postes de luz) - 30 Animales muertos (cabezas de ganado bovino). - 50 900 Animales afectados (alevines y peces de producción). - 0.12 ha de cultivos destruidos. - 14.07 ha de cultivos afectados.</p>
Acciones de respuesta:	<p>El 08/09/2025 se reunió el COE C Sucumbíos y llevó a cabo una reunión de trabajo para coordinar con el MINEDUC la problemática derivada del mal estado de la vía y la restricción de la circulación vehicular de pasajeros y carga pesada, lo que motivó la suspensión temporal de clases. Asimismo, en coordinación con el Ministerio de Salud Pública se gestiona el apoyo logístico para la movilización de estudiantes y la realización de visitas médicas desde y hacia la parroquia La Sofía, asegurando la continuidad de los servicios esenciales.</p> <p>MIT realizará una nueva inspección de las afectaciones registradas en la vía a causa de las condiciones climáticas, con el fin de continuar las tareas de conformación y habilitación del tránsito vehicular.</p> <p>GAD Cantonal de Sucumbíos, GAD Parroquiales de La Bonita, Rosa Florida, Santa Bárbara, La Sofía, El Playón de San Francisco y Puerto Libre, continúan ejecutando trabajos de limpieza para la habilitación de las vías de acceso a zonas productivas y comunidades aledañas.</p>
Fuentes de información:	<p>SIS ECU911 Nueva Loja/ MTOP/ MAG/ FFAA/ PPNN/ GAD C Sucumbíos/ GAD C Gonzalo Pizarro/ Prefectura de Sucumbíos/ GAD Parroquial Rosa Florida /GAD Parroquial La Bonita/ GAD Parroquial La Sofía/ GAD Parroquial El Playón de San Francisco/ Jefatura Política Sucumbíos/ SNGR – Unidad de Monitoreo Sucumbíos.</p>



SISMO

Localización:	Esmeraldas/Varios Cantones
Antecedentes:	<p>El 25/04/2025, se registró un sismo de magnitud 6,1 MLv, con epicentro a 8.4km de Esmeraldas y una profundidad de 30 km, que se sintió en todos los cantones de la provincia, de manera muy fuerte en el cantón Esmeraldas, de manera fuerte Eloy Alfaro, Atacames, Muisne, Quinindé, Rioverde y San Lorenzo.</p> <p>Asimismo, el sismo fue percibido de manera moderada en cantones de las provincias de Manabí y Guayas, y de forma leve en cantones de Santo Domingo de Los Tsáchilas, Los Ríos, Imbabura, Cotopaxi y Tungurahua.</p> <p>El COE Provincial sesionó el 01/05/2025 a las 17:00.</p>
Situación actual:	<p>SNGR entregó 93 bienes de asistencia humanitaria en la parroquia Pampanal de Bolívar del cantón Eloy Alfaro. Adicional realizó el envío de 829 fichas bono al MIES para su validación y posterior calificación al bono de contingencia.</p> <p>Miduvi ha realizado un total de 5277 evaluaciones de viviendas en los cantones de Esmeraldas (4780), Atacames (38), Eloy Alfaro (172), Rioverde (270) y Muisne (17). MIES ha realizado la entrega de 572 bonos de contingencia a las familias impactadas por el sismo en el cantón Esmeraldas.</p> <p>Actualmente, se registran (7 familias, 27 personas) alojadas en el alojamiento temporal Ex Escuela Guillermina Díaz de Plaza. El COE Provincial Esmeraldas, así como los COEs Cantonales de Esmeraldas, Atacames, Rioverde y Muisne continúan activos.</p> <p>Refinería Esmeraldas mantiene suspendidas sus operaciones, de acuerdo con la planificación establecida, retomarán operaciones este fin de semana.</p> <p>A la fecha se reporta en total 510 atenciones de las cuales 53 son cubiertas por brigadas de establecimientos de salud, 235 por atenciones extramurales, 210 en el Alojamiento temporal y el Servicio de Atención de Salud Móvil registró 12 llamadas de emergencia, mismas que fueron solventadas por soporte telefónico, traslados hacia establecimientos de salud y atenciones en el sitio.</p> <p>Se han registrado 21 réplicas hasta la fecha.</p>
Afectaciones:	<p>Cantón Esmeraldas</p> <ul style="list-style-type: none"> - 510 personas atendidas (atención en centros de salud). - 1661 familias afectadas (8920 personas) (evaluación preliminar). - 4774 viviendas afectadas (evaluación preliminar). - 1.007 familias damnificadas (2.310 personas) - 49 personas heridas (heridas en la cabeza y golpes). - 45 bienes públicos afectados. - 90% de energía eléctrica afectada (restablecida 100%)

REPORTE DE MONITOREO DE AMENAZAS Y EVENTOS ADVERSOS – No. 0552

Fecha y Hora de actualización: sábado, 13 de septiembre de 2025 – 21:06:24 / Página 4 de 7

	<ul style="list-style-type: none"> - 90% del servicio de telecomunicaciones afectado (restablecida 100%) - 4 bienes privados afectados (1. Edificio de La Mutualista, 2. Edificio de Cruz Roja Ecuatoriana, 3. Hotel Colón, 4. Edificio Particular en las calles Espejo y Sucre) - 24 establecimientos turísticos afectados. - 25 bienes patrimoniales afectados (CCE Esmeraldas y Museo Esmeraldas) - 21 Unidades Educativas afectadas - 1 puente a desnivel afectado (parroquia 5 de Agosto) - 7 Centros de Salud afectados - 20 metros de vía afectada de segundo orden (sector Libertad) habilitada. - 20 metros de vía afectada de tercer orden (sector El Tigre) habilitada. <p>Cantón Muisne</p> <ul style="list-style-type: none"> - 32 familias damnificadas (81 personas) (evaluación preliminar) - 21 familias afectadas (92 personas) - 37 viviendas afectadas (evaluación preliminar) - 4 bienes públicos afectados (GAD C Muisne, Camal Municipal, Coliseo, Oficina de Turismo) - 6 Unidades Educativas afectadas - 20 metros de vía afectada tercer orden (El Salto – Muisne) - 1 puente peatonal afectado <p>Cantón Rioverde</p> <ul style="list-style-type: none"> - 40 familias afectadas (160 personas) (evaluación preliminar) - 270 viviendas afectadas (evaluación preliminar) - 1 Unidad Educativa afectada - 2 establecimientos turísticos afectados. <p>Cantón Quindé</p> <ul style="list-style-type: none"> - 1 familia afectada (4 personas) (evaluación preliminar) - 32 viviendas afectadas (evaluación preliminar) - 1 puente afectado. <p>Cantón Atacames</p> <ul style="list-style-type: none"> - 52 familias afectadas (208 personas) (evaluación preliminar) - 40 viviendas afectadas (evaluación preliminar) - 80% de energía eléctrica afectada (restablecido) - 8 Unidades Educativas afectadas <p>Cantón Eloy Alfaro</p> <ul style="list-style-type: none"> - 37 familias afectadas (123 personas) (evaluación preliminar) - 172 viviendas afectadas (evaluación preliminar)
Acciones de respuesta:	<p>El 22/07/2025</p> <p>MTT1: El Ministerio del Ambiente, Agua y Transición Ecológica (MAATE) informa que ya no se encuentran realizando distribución de agua en sectores afectados por el sismo, ya que la red de agua potable está operativa con normalidad.</p> <p>MTT2: Ministerio de Salud Pública (MSP) continúa activo, se encuentra al pendiente a solicitudes de atención médica en el AT “Escuela General Guillermina Díaz de Plaza”.</p> <p>MTT4: SNGR realizó la entrega de Asistencia Humanitaria en el cantón Eloy Alfaro, en la parroquia Pampanal de Bolívar. Ministerio de Inclusión Económica y Social ha entregado 572 bonos de contingencia por sismo a las familias damnificadas del cantón Esmeraldas.</p> <p>SNGR realiza seguimiento al Alojamiento Temporal “Escuela General Guillermina Díaz de Plaza”.</p> <p>MTT7: El Ministerio de Desarrollo Urbano y Vivienda (Miduvi) coordina recursos para continuar con las inspecciones a las viviendas afectadas.</p> <p>GT2: PPNN, brinda seguridad en los sectores afectados y en el alojamiento temporal activo.</p>
Fuentes de información:	SNGR CZ1 Umeva Imbabura – Carchi – Esmeraldas/SIS ECU 911/SNDGIRD

ZONA 2



Socavamiento

Localización:	Napo/El Chaco/Gonzalo Díaz De Pineda (El Bombón)/San Rafael, Piedra Fina 2, San Luis, San Carlos, vía Y de Baeza-Lago Agrío [E45].
Antecedentes:	Debido al proceso erosivo desarrollado desde febrero del 2020, el río Quijos (Alto Coca) mantiene en riesgo a varias viviendas y sectores estratégicos, tales como: la Red Estatal Vial [E45], Hidroeléctrica Coca Codo Sinclair, tuberías de SOTE, Poliducto Shushufindi – Quito y OCP.
Situación actual:	Se mantiene la declaratoria emitida mediante resolución SGR-058-2021 de cambiar el nivel de alerta Naranja a Roja. El frente de erosión se encuentra actualmente en la abscisa 3+600, durante 30 días (08/09/2025). La vía Chaco - Lago Agrío esta cerrada.
Afectaciones:	Desde el 2020 a la fecha las afectaciones son las siguientes:

REPORTE DE MONITOREO DE AMENAZAS Y EVENTOS ADVERSOS – No. 0552

Fecha y Hora de actualización: sábado, 13 de septiembre de 2025 – 21:06:24 / Página 5 de 7

	<ul style="list-style-type: none"> - 988 Personas Afectadas indirectas - 51 Personas Damnificadas - 77 Personas Afectadas - 64 Personas Evacuadas - 3 Viviendas destruidas - 2 Viviendas afectadas - 1040 Metros de vía afectadas - 6 Bienes públicos afectados: 3 corresponden al fenómeno de erosión (rotura de tuberías: SOTE, Poliducto y OCP por el hundimiento ocurrido el 07/04/2020); 1 tubería de agua potable de San Luis y 1 Torre de soporte de tubería tipo H e infraestructura eléctrica. (02/07/2025) - 1 Puente afectado: Puente sobre el río Loco (01/07/2025) - 5 Puentes destruidos: Puente sobre el río Montana, Puente Ventana 2, Puente Piedra Fina 2, Puente sobre el río Marker, Puente colgante San Carlos. - Bienes privados afectados (6): fueron afectados al intentar cruzar el río Marker un bus interprovincial (trans Esmeraldas) (05/09/2023), un camión (10/09/2023), bus interprovincial (Zaracay) (14/09/2023), camioneta (30/10/2023), tráiler y un bus de la Cooperativa Putumayo (24/11/2023) - 100,03 ha de Cultivo perdido - 3448 Animales de granja afectados y muertos
Acciones de respuesta:	La Comisión de Ejecutora Río Coca de CELEC EP realiza inspecciones y toma de fotografías diarias. MTOP continúa los trabajos en coordinación con OCP, Petroecuador y CELEC EP para la habilitar la variante de la vía E45 en el sector del río Loco.
Fuentes de información:	SNGR CZ2 Umeva Napo-Orellana/SNGR CZ2/UGR GAD El Chaco/MDG/Comunidad/CELEC EP/ECU 911/Cuerpo de Bomberos El Chaco.

ZONA 3



Hundimiento

Localización:	Cotopaxi/Pujilí/Zumbahua/Comunidad Saraugsha, vía Pujilí - La Maná [E30]
Antecedentes:	<p>El 03/04/2025, debido a las precipitaciones se produjeron agrietamientos que afectaron varias viviendas del sector, las viviendas presentaron pequeñas fisuras y las personas del sector evacuaron hacia familias de acogida.</p> <p>Las familias damnificadas se encuentran pernoctando de manera indefinida con familiares de acogida.</p> <p>Instituto de Investigación Geológico y energético (IIGE) realizó una inspección y manifestó que el área de estudio presentó una geología compuesta por rocas volcánicas y turbiditas del Eoceno al Mioceno, caracterizadas por una alta fracturación y meteorización, lo que las convierte en acuíferos fracturados y propensas a la inestabilidad.</p>
Situación actual:	<p>Las familias damnificadas se encuentran pernoctando de manera indefinida con familiares de acogida. Las familias afectadas se encuentran habitando sus viviendas.</p> <p>La variante de la vía E30 en el sector se encuentra habilitada con el paso controlado:</p> <p>Sentido Latacunga - La Maná, sector Saraugsha solo vehículos livianos.</p> <p>Sentido La Maná-Latacunga, sector Saraugsha vehículos livianos y de tres ejes en adelante.</p> <p>Rutas Alternas:</p> <p>Ambato - Pasa - Shuyo - Angamarca</p> <p>Shuyo - Angamarca - El Corazón</p> <p>Alóag - Santo Domingo.</p>
Afectaciones:	<ul style="list-style-type: none"> -2 familias damnificadas (9 personas) -7 familias afectadas (33 personas) -17 familias evacuadas (68 personas) -7 viviendas afectadas. -2 viviendas destruidas. -9 viviendas en riesgo -1 vivienda afectada. -90 metros de vía de primer orden afectada (cerrada) -1 bien público afectado (Muro de contención).
Acciones de respuesta:	<p>MTOP gestiona recursos con el Banco Mundial, realizó la consulta libre e informada la cual fue aprobada.</p> <p>MIDUVI realizó las siguientes acciones:</p> <ol style="list-style-type: none"> 1. Con fecha 25 de agosto de 2025 la Coordinadora General Regional 3 MIDUVI y funcionarios de la OTPS COTOPAXI mantuvieron una reunión en el Registro de la Propiedad para solicitar la respuesta a la búsqueda de bienes del segundo listado remitido por la Oficina Técnica MIDUVI Cotopaxi sobre los posibles afectados en el sector de Saraugsha. 2. La Coordinadora General Regional 3 MIDUVI y funcionarios de la OTPS COTOPAXI mantuvieron una reunión el Director de Planificación del GADM de Pujilí para ver el avance en la confirmación del Banco de Suelos Municipal y verificar si el predio del GAD Municipal ubicado en Saraugsha se encuentra disponible. 3. En la Oficina Técnica MIDUVI Cotopaxi se atendió a uno de los afectados por el posible movimiento de masa en Saraugsha y se informó sobre el avance de las gestiones del MIDUVI.

REPORTE DE MONITOREO DE AMENAZAS Y EVENTOS ADVERSOS – No. 0552

Fecha y Hora de actualización: sábado, 13 de septiembre de 2025 – 21:06:24 / Página 6 de 7

Fuentes de información:	4. Con fecha 26 de agosto 2025 la Coordinadora General Regional 3 MIDUVI y funcionarios de la OTPS COTOPAXI mantuvieron una reunión con la Alcaldesa del GADM Pujilí para articular acciones sobre el sector de Saraugsha.
	SNGR CZ3 Umeva Chimborazo/MTOP/GAD Provincial.

3. Monitoreo de estado de vías afectadas por eventos adversos

01 VÍAS DE PRIMER ORDEN CERRADAS:

No.	Provincia	Cantón	Parroquia	Sector/Vía	Evento adverso	Afectación (mts lineales)	Fecha del evento	Vías alternas
1	Napo	El Chaco	Gonzalo Díaz de Pineda	Puente sobre el río Loco, vía El Chaco - Lago Agrio [E45]	SOCAVAMIENTO	250	01/07/2025	Lago Agrio - Coca - Narupa - Tena- Ambato- Quito.

15 VÍAS DE PRIMER ORDEN PARCIALMENTE HABILITADAS:

No.	Provincia	Cantón	Parroquia	Sector/Vía	Evento adverso	Afectación (mts lineales)	Fecha del evento	Vías alternas
1	Sucumbios	Sucumbios	Rosa Florida - La Bonita - Santa Bárbara - El Playón de San Francisco - La Sofía	La Barquilla [km 55], Rosa Florida, El Paraíso, El Higuerón, La Bonita [km 78], La Prensa, Quebrada Siete Veces [km 95], Cascada Velo de Novia [km 62], El Cabuyal, La Fama, Segundo y, La Bretaña, La Esperanza, El Calvario, La Alegría, La Amarilla, La Bretaña, Santa Rosa - [E 10]	DESIZAMIENTO	450	02/07/2025	El paso vehicular en la vía [E 10], Lumbaqui - La Bonita - Julio Andrade, límite provincial con Carchi, será controlada de 05h00 a 17h00 únicamente para vehículos de carga liviana
2	Azuay	Sevilla de Oro	Palmas	km. 61 sector Santa Rosa, vía Paute-Guarumales-Méndez [E-40]	SOCAVAMIENTO	25	03/07/2025	Ninguna
3	Sucumbios	Gonzalo Pizarro	El Reventador	La Libertad - El Reventador km 93 - [E 45]	DESIZAMIENTO	45	16/06/2025	Baeza - Y de Dayuma - Loreto - Coca - Lago Agrio.
4	Azuay	Cuenca	Molleturo	Km 53, vía Cuenca-Molleturo [E-582]	SOCAVAMIENTO	25	02/01/2025	vía Cuenca-Girón-Pasaje.
5	Napo	El Chaco	Gonzalo Díaz de Pineda	Piedra Fina, vía El Chaco-Reventador [E45]	SOCAVAMIENTO	--	20/05/2024	Ninguna
6	Imbabura	Ibarra	Carolina	San Jerónimo-Guadual; vía Salinas - Lita km 114 [E10]	DESIZAMIENTO	125	22/12/2023	Ninguna
7	Esmeraldas	Quinindé	Malimpia	Malimpia, E20 pasando el basurero a mano derecha	SOCAVAMIENTO	30	03/04/2023	Ninguna
8	Morona Santiago	Limón Indanza	Yunganza (Cab. En el rosario)	Km 35, El Rosario, vía Bella Unión - Limón [E45]	DESIZAMIENTO	30	04/03/2023	Ninguna
9	Manabí	Puerto López	Salango	La Rinconada 5 Cerros, vía Puerto López - Santa Elena [E15]	HUNDIMIENTO	4	28/08/2022	Ninguna
10	Manabí	Sucre	Leonidas Plaza	Km 19, San Agustín-Tosagua [E-383]	SUBSIDENCIA	150	14/08/2022	Ninguna
11	Pichincha	Mejía	Manuel Cornejo A.	km 38 + 600, vía Alóag - Unión del Toachi [E20]	HUNDIMIENTO	15	25/02/2022	Ninguna
12	Esmeraldas	Quinindé	Rosa Zarate (Quinindé)	Km 68 Los Vergeles, vía Esmeraldas - Quinindé [E20]	HUNDIMIENTO	40	8/02/2022	Ninguna
13	Imbabura	Ibarra	Carolina	San Jerónimo; vía Salinas - Lita [E 10]	DESIZAMIENTO	225	22/12/2021	1.- Ruta desde la E10 Guallupe - San Juan de Lachas (Carchi) - por la E 182 Gualchan - Chical - Maldonado - Tulcán - Ibarra, 2.- Para vehículos livianos, E10 desde San Jerónimo - Buenos Aires - Cahuasquí - Tumbabiro.
14	Cañar	Cañar	Ingapirca	Vía El tambo - Ingapirca - Honorato Vásquez km 8+100, km 15	DESIZAMIENTO	100	24/11/2021	Ninguna
15	Napo	El Chaco	Gonzalo Díaz De Pineda (El Bombón)	San Rafael, Piedra Fina, San Luis, San Carlos, Vía Y de Baeza-Lago Agrio [E45]	SOCAVAMIENTO	1040	2/02/2020	Lago Agrio - Coca - Y de Narupa - Tena - Ambato - Quito

REPORTE DE MONITOREO DE AMENAZAS Y EVENTOS ADVERSOS - No. 0552

Fecha y Hora de actualización: sábado, 13 de septiembre de 2025 - 21:06:24 / Página 7 de 7

04 VÍAS DE SEGUNDO ORDEN CERRADAS:

No.	Provincia	Cantón	Parroquia	Sector/Vía	Evento Adverso	Afectación (mts lineales)	Fecha del evento	Vías alternas
1	Santa Elena	Salinas	Anconcito	Vía al Puerto Pesquero	SOCAVAMIENTO	--	14/03/2023	Ninguna
2	Pichincha	Quito	Conocoto	Calles Hermano Miguel y Panzaleo, cruce de vías	SOCAVAMIENTO	30	28/02/2022	Ninguna
3	Azuay	Nabón	Nabón	Rosas, Bellavista, Tamboloma, Chunazana	DESPLAZAMIENTO	50	14/03/2021	Corraleja-Yasudel-Susudel
4	Imbabura	Pimampiro	Pimampiro, Cabecera Cantonal	San José de Aloburo	DESPLAZAMIENTO	500	09/11/2021	Vía Narchimbuela - Pimampiro

03 VÍAS DE SEGUNDO ORDEN PARCIALMENTE HABILITADAS:

No	Provincia	Cantón	Parroquia	Sector/Vía	Evento Adverso	Afectación (mts lineales)	Fecha del evento	Vías alternas
1	Cañar	Cañar	Ingapirca	San Pedro-Cruzpata, vía a Honorato Vásquez	DESPLAZAMIENTO	30	15/07/2025	Cañar-Coyocor-Ingapirca.
2	Imbabura	Cotacachi	Imantag	Ingreso a Piñan-Moran	DESPLAZAMIENTO	50	09/02/2025	Ninguna
3	Napo	Tena	Ahuano	Ahuano, vía Ahuano-Campana Cocha	SOCAVAMIENTO	--	02/07/2024	Ninguna

04 VÍAS DE TERCER ORDEN CERRADAS:

No.	Provincia	Cantón	Parroquia	Sector/Vía	Evento Adverso	Afectación (mts lineales)	Fecha del evento	Vías alternas
1	Pichincha	Mejía	Tambillo	Ushco, vía Tambillo - Panamericana Sur	INUNDACIÓN	20	10/04/2022	Ninguna
2	Pichincha	Mejía	Manuel Cornejo Astorga (Tandapi)	Vía de ingreso a las Comunidades Peñas Blancas, El Paraiso, El Mirador y San Francisco	DESPLAZAMIENTO	140	08/02/2022	Ninguna
3	Morona Santiago	Morona	Sinaí	Playas de San Luis, vía Santa María Tunants-Playas de San Luis-Quinta Cooperativa	INUNDACIÓN	3884	02/05/2021	Ninguna
4	Azuay	Cuenca	Nulti	Pasto Romero, vía al centro Parroquial	DESPLAZAMIENTO	30	16/04/2021	Ninguna

04 VÍAS DE TERCER ORDEN PARCIALMENTE HABILITADAS:

No.	Provincia	Cantón	Parroquia	Sector/Vía	Evento Adverso	Afectación (mts lineales)	Fecha del evento	Vías alternas
1	Tungurahua	Baños de Agua Santa	Lligua	sector Loma de los Vientos a la altura del Canopy, vía Baños - Lligua	HUNDIMIENTO	300	12/07/2025	Ninguna
2	Tungurahua	Patate	El Triunfo	Morrogacho, La Suiza, La Cima, La Chorrera de San Pablo, quebrada Chillimbilla y quebrada León, Cruz Loma, El Rosal	DESPLAZAMIENTO	2000	02/07/2025	Ninguna
3	Cotopaxi	Pujilí	Pujilí	La Quesera, Cuturivi Chico - El Batán, vía Isinche La Gloria - Cuturivi Chico	HUNDIMIENTO	150	02/06/2025	Ninguna
4	Cañar	Cañar	Gualleturo	Comunidad de Enén	DESPLAZAMIENTO	120	22/02/2025	paso alternativo a la vía San Antonio-Gualleturo.

Reporte generado por la Dirección de Monitoreo de Eventos Adversos de la Secretaría Nacional de Gestión de Riesgos.

Reporte elaborado por:

Nombre: Carlos Álvarez. - Digitador Nacional de Eventos Adversos
Correo electrónico: carlos.alvarez@gestionderiesgos.gob.ec
Teléfono: 042593500 ext. 1630

Reporte revisado por:

Nombre: José Sarango. - Analista de Monitoreo de Eventos Adversos
Correo electrónico: jose.sarango@gestionderiesgos.gob.ec
Teléfono: 042593500 ext. 1603

Para ser agregado o removido de esta lista de destinatarios, por favor envíe un correo electrónico a sala.nacional@gestionderiesgos.gob.ec

Para más información, visite nuestro sitio web: <https://www.gestionderiesgos.gob.ec/reportes-de-monitoreo-de-amenazas-y-eventos-peligrosos/>