

## REPORTE DE MONITOREO DE AMENAZAS Y EVENTOS ADVERSOS – No. 0511




Fecha y Hora de actualización: domingo, 24 de agosto de 2025 – 09:27:08 / Página 1 de 9

Periodo de Monitoreo: Desde: 21:00 23/08/2025 Hasta: 09:00 24/08/2025

### 1. Monitoreo de amenazas

- Amenaza en desarrollo, posible desencadenamiento de eventos adversos.
- Amenaza en incremento y probable materialización inminente.
- Amenaza dentro de los parámetros normales.

#### PELIGRO VOLCÁNICO:

Ubicación	Nivel de alerta declarada	Situación actual	Valoración actual
 Volcán Reventador Napo	NARANJA	Sin reporte de actividad superficial.	●
 Volcán Chiles-Cerro Negro Carchi	AMARILLA	Sin reporte de actividad superficial.	●
 Volcán Sangay Morona Santiago	AMARILLA	Sin reporte de actividad superficial.	●
 Volcán Cotopaxi		Sin reporte de actividad superficial.	●
 Volcán Guagua Pichincha		Sin reporte de actividad superficial.	●

#### PELIGRO POR INCENDIOS FORESTALES:

##### 01 incendios forestales activos:

Provincia	Cantón	Parroquia	Sector	Afectación (Ha)	Fecha de inicio
Guayas	Playas	General Villamil (Playas)	Costa Verde playas	--	23/08/2025

##### 00 incendio forestal controlado:

Provincia	Cantón	Parroquia	Sector	Afectación (Ha)	Fecha de inicio
---	---	---	---	---	---

#### PELIGRO POR APERTURA O COLAPSO DE PRESAS Y REPRESAS:

Recurso	Cota mínima	Cota Actual	Cota máxima	Hora de corte	Valoración
Molino, Azuay	1989.35	1989.98	1991	09:00	●
Mazar, Azuay	2138.05	2152.88	2153.45	09:00	●
Daule Peripa, Guayas	70.00	82.30	85.00	09:00	●
Central Baba, Los Ríos	114.00	115.16	117.00	09:00	●
Chongón, Guayas	44.50	47.23	55.15	09:00	●
El Azúcar, Santa Elena	40.00	41.80	45.09	09:00	●
San Vicente, Santa Elena	50.00	57.22	58.00	09:00	●
La Esperanza, Manabí	53.40	58.77	66.00	09:25	●
Poza Honda, Manabí	104.29	106.63*	106.51	09:25	●
Multipropósito Chone, Manabí	48.00	53.59	68.50	09:25	●
Agoyán, Tungurahua	1645.00	--	1651.00	--	--
Pucará-Pisayambo, Tungurahua	3541.00	--	3565.00	--	--

\* Medición dentro del rango aceptable en referencia a la cota máxima. existen planes de liberación de caudales que se van regulando de manera progresiva. Las instituciones responsables garantizan que no es una apertura súbita que pueda causar inundaciones en otras zonas.

DECLARATORIAS DE NIVELES DE ALERTA VIGENTES POR AMENAZAS Y/O EVENTOS ADVERSOS, VISITAR LA PÁGINA WEB:

<https://www.gestionderiesgos.gob.ec/niveles-de-alertas-y-declaratorias-vigentes-establecidas-por-la->



## REPORTE DE MONITOREO DE AMENAZAS Y EVENTOS ADVERSOS – No. 0511

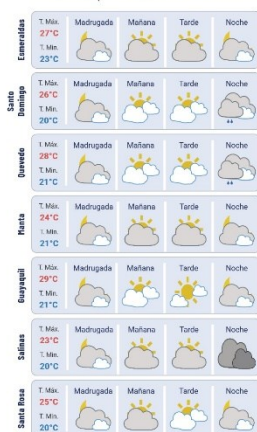
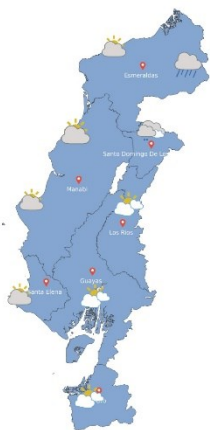
Fecha y Hora de actualización: domingo, 24 de agosto de 2025 - 09:27:08 / Página 2 de 9

### SITUACIÓN HIDROMETEOROLÓGICA:

## PRONÓSTICO POR LOCALIDADES

## REGIÓN LITORAL

DOMINGO, 24 DE AGOSTO DE 2025



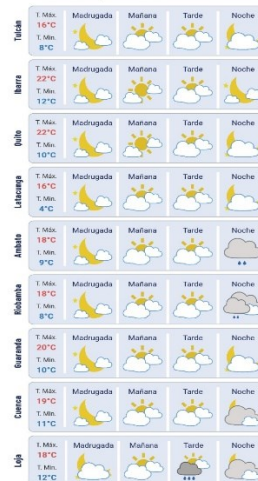
**EL NUEVO  
ECUADOR**

Instituto Nacional de Meteorología  
e Hidrología - INAMHI

## PRONÓSTICO POR LOCALIDADES

## REGIÓN INTERANDINA

DOMINGO, 24 DE AGOSTO DE 2025

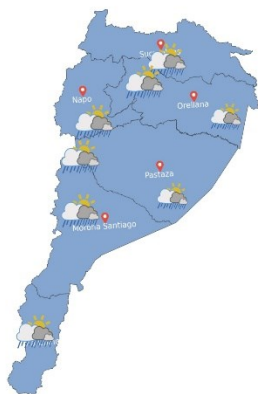


Instituto Nacional de Meteorología  
e Hidrología - INAMHI

## PRONÓSTICO POR LOCALIDADES

## REGIÓN AMAZONICA

DOMINGO, 24 DE AGOSTO DE 2025



Instituto Nacional de Meteorología  
e Hidrología - INAMHI

## PRONÓSTICO POR LOCALIDADES

## REGIÓN INSULAR

DOMINGO, 24 DE AGOSTO DE 2025



Elaborado por: C.A

## ICONOGRAFÍA MAPAS



Instituto Nacional de Meteorología  
e Hidrología - INAMHI

**PELIGRO SÍSMICO:**

Fecha - Hora Local	Magnitud	Profundidad	Cercano a	Sentido por la población
---	---	---	---	---

## REPORTE DE MONITOREO DE AMENAZAS Y EVENTOS ADVERSOS – No. 0511

Fecha y Hora de actualización: domingo, 24 de agosto de 2025 – 09:27:08 / Página 3 de 9

### 2. Monitoreo de eventos adversos (emergencias y desastres)

#### ZONA 1



#### Incendio Forestal

<b>Localización:</b>	Imbabura /Cotacachi, San Miguel de Urcuquí/Apuela, Imantag, Buenos Aires/Purafo, Piñan, Pantaví, Pilavo, Chinchivi -zona de protección del Parque Nacional Cotacachi Cayapas (PNCC)
<b>Antecedentes:</b>	El 18/08/2025, por causas desconocidas se produjo un incendio forestal en el Parque Nacional Cotacachi Cayapas en un sitio de difícil acceso. El incendio se tornó de magnitud por la vegetación del sitio y la presencia de los fuertes vientos del sector extendiéndose hasta la parroquia Imantag y la parroquia Buenos Aires, cantón Urcuquí en Chinchivi bajando de la cumbre del Pilavo, una vez liquidado se georreferenciará las afectaciones por parroquia. Se activó el Grupo de Trabajo Cantonal N°3. SNGR activó a la BRIF CB Quito. Se instaló el Puesto de Comando (PC), el 22/08/2025 el PC se trasladó a la Unidad Educativa de Piñan.
<b>Situación actual:</b>	El Puesto de Comando (PC) informa que el incendio se encuentra 100% liquidado.
<b>Afectaciones:</b>	- 1485.18 ha. aproximadamente consumidas de vegetación de páramo (pajonal)
<b>Acciones de respuesta:</b>	Cuerpo de Bomberos Cotacachi, MAATE- Guardaparques del Parque Nacional Cotacachi Cayapas, GAD Cantonal Cotacachi – Plan Rupay (vigías del municipio capacitados para alertar incendios forestales) realizó el monitoreo del incendio forestal confirman que el flagelo se encuentra liquidado en su totalidad. GAD Cantonal Cotacachi UGR realizará el levantamiento de información continuo en la mesa técnica instalada. SNGR UAR y *MAATE a través de la plataforma FIRMS identificará las zonas afectadas por parroquia. SNGR Coordinador y directora Zonal 1 se realizó la logística y coordinación de acciones de respuesta en el PC. BRIF Cuerpo de Bomberos de Quito, mediante un vehículo aéreo no tripulado (dron) realizó sobrevuelos para la evaluación del estado del incendio. Una vez culminado el monitoreo se retiran del lugar del flagelo.
<b>Fuentes de información:</b>	CB Quito/GAD C Cotacachi UGR/SNGR/CB Ibarra/CB Cotacachi/CB Urcuquí/MAATE Imbabura / SNGR Unidad de Monitoreo Imbabura



#### Deslizamiento

<b>Localización:</b>	Sucumbíos/Sucumbíos/Rosa Florida – La Bonita – Santa Bárbara – El Playón de San Francisco – La Sofía/ La Barquilla [km 55], Rosa Florida, El Paraíso, El Higerón, La Bonita [km 78], La Prensa, Quebrada Siete Veces [km 95], Cascada Velo de Novia [km 62], El Cabuyal, La Fama, Segundo y, La Bretaña, La Esperanza, El Calvario, La Alegría, La Amarilla, La Bretaña, Santa Rosa – [E 10].
<b>Antecedentes:</b>	El 02/07/2025 y 03/07/2025, producto de las intensas precipitaciones registradas se produjeron varios deslizamientos de tierra en varios tramos ocasionando el CIERRE total de la vía primer orden, estos desprendimientos afectaron la estabilidad del terreno, desplazando rocas y lodo hacia la calzada generando también la pérdida de la mesa de la vía. Ante esta situación, se activaron el COE Cantonal Sucumbios y el COE Parroquial Rosa Florida, con el fin de coordinar acciones de respuesta y atención a la emergencia, se realizó la evacuación de las personas que se encontraban en el refugio hasta una zona de menor riesgos.
<b>Situación actual:</b>	Las precipitaciones suscitadas afectan el avance en la habilitación de la vía, en coordinación interinstitucional con Imbabura y Carchi, se ha desplegado personal técnico que elaboran informes para la intervención orientada a la habilitación total de la vía, para posterior continuar la habilitación total de la vía.
<b>Afectaciones:</b>	<ul style="list-style-type: none"> <li>- 1 familia evacuada. (5 personas aisladas)</li> <li>- 7 familias evacuadas por seguridad. (34 personas)</li> <li>- 120 familias, 390 personas afectadas. <ul style="list-style-type: none"> <li>• <b>La Bonita:</b> <ul style="list-style-type: none"> <li>* 9 familias afectadas (38 personas)</li> </ul> </li> <li>• <b>Rosa Florida:</b> <ul style="list-style-type: none"> <li>* 12 familias afectadas (48 personas)</li> </ul> </li> <li>• <b>Santa Bárbara:</b> <ul style="list-style-type: none"> <li>* 66 familias afectadas (198 personas)</li> </ul> </li> <li>• <b>La Sofía:</b> <ul style="list-style-type: none"> <li>* 31 familias afectadas (102 personas)</li> </ul> </li> <li>• <b>El Playón de San Francisco:</b> <ul style="list-style-type: none"> <li>* 2 familias afectadas (4 personas)</li> <li>* 1 familias damnificadas (4 personas)</li> </ul> </li> </ul> </li> <li>- 6 Puentes afectados (peatonal).</li> <li>- 1 Puente destruido.</li> <li>- 450 metros lineales de vía afectada en varios tramos (preliminar)</li> <li>- Servicio de energía eléctrica afectado (restablecido).</li> <li>- 3 Bienes Públicos destruidos (postes de luz)</li> <li>- 30 Animales muertos (cabezas de ganado bovino).</li> <li>- 50 900 Animales afectados (alevines y peces de producción).</li> <li>- 0.12 ha de cultivos destruidos.</li> </ul>

## REPORTE DE MONITOREO DE AMENAZAS Y EVENTOS ADVERSOS – No. 0511

Fecha y Hora de actualización: domingo, 24 de agosto de 2025 – 09:27:08 / Página 4 de 9

<b>Acciones de respuesta:</b>	<p>-14.07 ha de cultivos afectados.</p> <p>El 18/08/2025, en sesión reanudada del COE C Sucumbíos se abordaron temas relacionados con la intervención vial y las acciones orientadas a garantizar condiciones de transporte seguro para la población en general y de manera prioritaria, para los estudiantes.</p> <p>El MTOP ejecuta la intervención definitiva para la rehabilitación integral de la vía.</p> <p>GAD Cantonal de Sucumbíos, GAD Parroquiales de La Bonita, Rosa Florida, Santa Bárbara, La Sofía, El Playón de San Francisco y Puerto Libre, continúan ejecutando trabajos de limpieza para la habilitación de las vías de acceso a zonas productivas y comunidades aledañas.</p> <p>Policía Nacional del Ecuador en coordinación con Fuerzas Armadas y Jefatura Política de Sucumbíos realizan el control para garantizar la seguridad vial y evitar accidentes derivados del mal estado de la vía o condiciones peligrosas.</p> <p>Jefatura Política del cantón Sucumbíos mantiene un proceso de monitoreo constante e información oportuna respecto al estado de la vía y las afectaciones registradas en el sector.</p>
<b>Fuentes de información:</b>	<p>SIS ECU911 Nueva Loja/ MTOP/ MAG/ FFAA/ PPNN/ GAD C Sucumbíos/ GAD C Gonzalo Pizarro/ Prefectura de Sucumbíos/ GAD Parroquial Rosa Florida /GAD Parroquial La Bonita/ GAD Parroquial La Sofía/ GAD Parroquial El Playón de San Francisco/ Jefatura Política Sucumbíos/ SNGR – Unidad de Monitoreo Sucumbíos.</p>



### Deslizamiento

<b>Localización:</b>	Sucumbíos/Gonzalo Pizarro/El Reventador/La Libertad – El Reventador km 93 – [E 45].
<b>Antecedentes:</b>	El 16/06/2025, producto de las precipitaciones registradas, se produjo un deslizamiento de tierra que afectó en su totalidad la vía de primer orden y ocasionó la rotura de una tubería del oleoducto de Petroecuador, generando derrame del crudo (petróleo).
<b>Situación actual:</b>	No se han iniciado labores de remediación en el área comprometida. Esta situación ha generado acciones de protesta por parte de la población local, motivadas principalmente por la no inclusión de mano de obra del sector en los procesos de contratación relacionados con la atención de la emergencia. La vía se encuentra parcialmente habilitada en el tramo afectado.
<b>Afectaciones:</b>	<p>- 45 metros lineales de vía afectada</p> <p>- 1 Bien Público afectado (tubería del oleoducto).</p>
<b>Acciones de respuesta:</b>	<p>Gobernación de Sucumbíos, GAD Cantonal Gonzalo Pizarro, GAD Parroquial El Reventador y EP Petroecuador se reunieron con pobladores de la zona para coordinar acciones inmediatas de respuesta interinstitucional y solventar los trabajos de remediación del derrame de crudo.</p> <p>MTOP en coordinación con el GAD Cantonal Gonzalo Pizarro y EP Petroecuador para la ejecución de los trabajos de limpieza y habilitación de la vía.</p> <p>En presencia de autoridades del MAATE realizaron acciones de monitoreo ambiental, toma de muestras de agua y suelo para determinar los niveles de contaminación y su estado.</p>
<b>Fuentes de información:</b>	SNGR CZ1 Umeva Sucumbíos/SIS ECU911 Nueva Loja/PPNN/UGR GAD C Gonzalo Pizarro/PPNN/MTOP/EP Petroecuador.



### SISMO

<b>Localización:</b>	Esmeraldas/Varios Cantones
<b>Antecedentes:</b>	<p>El 25/04/2025, se registró un sismo de magnitud 6,1 MLv, con epicentro a 8.4km de Esmeraldas y una profundidad de 30 km, que se sintió en todos los cantones de la provincia, de manera muy fuerte en el cantón Esmeraldas, de manera fuerte Eloy Alfaro, Atacames, Muisne, Quinindé, Rioverde y San Lorenzo.</p> <p>Asimismo, el sismo fue percibido de manera moderada en cantones de las provincias de Manabí y Guayas, y de forma leve en cantones de Santo Domingo de Los Tsáchilas, Los Ríos, Imbabura, Cotopaxi y Tungurahua.</p> <p>El COE Provincial sesionó el 01/05/2025 a las 17:00.</p> <p>SNGR entregó 93 bienes de asistencia humanitaria en la parroquia Pampanal de Bolívar del cantón Eloy Alfaro. Adicional realizó el envío de 829 fichas bono al MIES para su validación y posterior calificación al bono de contingencia.</p> <p>Miduvi ha realizado un total de 5277 evaluaciones de viviendas en los cantones de Esmeraldas (4780), Atacames (38), Eloy Alfaro (172), Rioverde (270) y Muisne (17). MIES ha realizado la entrega de 572 bonos de contingencia a las familias impactadas por el sismo en el cantón Esmeraldas.</p>
<b>Situación actual:</b>	<p>Actualmente, se registran (7 familias, 27 personas) alojadas en el alojamiento temporal Ex Escuela Guillermina Díaz de Plaza. El COE Provincial Esmeraldas, así como los COEs Cantonales de Esmeraldas, Atacames, Rioverde y Muisne continúan activos.</p> <p>Refinería Esmeraldas mantiene suspendidas sus operaciones, de acuerdo con la planificación establecida, retomarán operaciones este fin de semana.</p> <p>A la fecha se reporta en total 510 atenciones de las cuales 53 son cubiertas por brigadas de establecimientos de salud, 235 por atenciones extramurales, 210 en el Alojamiento temporal y el Servicio de Atención de Salud Móvil registró 12 llamadas de emergencia, mismas que fueron solventadas por soporte telefónico, traslados hacia establecimientos de salud y atenciones en el sitio.</p> <p>Se han registrado 21 réplicas hasta la fecha.</p>

## REPORTE DE MONITOREO DE AMENAZAS Y EVENTOS ADVERSOS – No. 0511

Fecha y Hora de actualización: domingo, 24 de agosto de 2025 – 09:27:08 / Página 5 de 9

	<p><b>Cantón Esmeraldas</b></p> <ul style="list-style-type: none"> <li>- 510 personas atendidas (atención en centros de salud).</li> <li>- 1661 familias afectadas (8920 personas) (evaluación preliminar).</li> <li>- 4774 viviendas afectadas (evaluación preliminar).</li> <li>- 1.007 familias damnificadas (2.310 personas)</li> <li>- 49 personas heridas (heridas en la cabeza y golpes).</li> <li>- 45 bienes públicos afectados.</li> <li>- 90% de energía eléctrica afectada (restablecida 100%)</li> <li>- 90% del servicio de telecomunicaciones afectado (restablecida 100%)</li> <li>- 4 bienes privados afectados (1. Edificio de La Mutualista, 2. Edificio de Cruz Roja Ecuatoriana, 3. Hotel Colón, 4. Edificio Particular en las calles Espejo y Sucre)</li> <li>- 24 establecimientos turísticos afectados.</li> <li>- 25 bienes patrimoniales afectados (CCE Esmeraldas y Museo Esmeraldas)</li> <li>- 21 Unidades Educativas afectadas</li> <li>- 1 puente a desnivel afectado (parroquia 5 de Agosto)</li> <li>- 7 Centros de Salud afectados</li> <li>- 20 metros de vía afectada de segundo orden (sector Libertad) habilitada.</li> <li>- 20 metros de vía afectada de tercer orden (sector El Tigre) habilitada.</li> </ul> <p><b>Cantón Muisne</b></p> <ul style="list-style-type: none"> <li>- 32 familias damnificadas (81 personas) (evaluación preliminar)</li> <li>- 21 familias afectadas (92 personas)</li> <li>- 37 viviendas afectadas (evaluación preliminar)</li> <li>- 4 bienes públicos afectados (GAD C Muisne, Camal Municipal, Coliseo, Oficina de Turismo)</li> <li>- 6 Unidades Educativas afectadas</li> <li>- 20 metros de vía afectada tercer orden (El Salto – Muisne)</li> <li>- 1 puente peatonal afectado</li> </ul> <p><b>Cantón Rioverde</b></p> <ul style="list-style-type: none"> <li>- 40 familias afectadas (160 personas) (evaluación preliminar)</li> <li>- 270 viviendas afectadas (evaluación preliminar)</li> <li>- 1 Unidad Educativa afectada</li> <li>- 2 establecimientos turísticos afectados.</li> </ul> <p><b>Cantón Quinindé</b></p> <ul style="list-style-type: none"> <li>- 1 familia afectada (4 personas) (evaluación preliminar)</li> <li>- 32 viviendas afectadas (evaluación preliminar)</li> <li>- 1 puente afectado.</li> </ul> <p><b>Cantón Atacames</b></p> <ul style="list-style-type: none"> <li>- 52 familias afectadas (208 personas) (evaluación preliminar)</li> <li>- 40 viviendas afectadas (evaluación preliminar)</li> <li>- 80% de energía eléctrica afectada (restablecido)</li> <li>- 8 Unidades Educativas afectadas</li> </ul> <p><b>Cantón Eloy Alfaro</b></p> <ul style="list-style-type: none"> <li>- 37 familias afectadas (123 personas) (evaluación preliminar)</li> <li>- 172 viviendas afectadas (evaluación preliminar)</li> </ul>
<p><b>Acciones de respuesta:</b></p>	<p>El 22/07/2025</p> <p><b>MTT1:</b> El Ministerio del Ambiente, Agua y Transición Ecológica (MAATE) informa que ya no se encuentran realizando distribución de agua en sectores afectados por el sismo, ya que la red de agua potable está operativa con normalidad.</p> <p><b>MTT2:</b> Ministerio de Salud Pública (MSP) continúa activo, se encuentra al pendiente a solicitudes de atención médica en el AT “Escuela General Guillermina Díaz de Plaza”.</p> <p><b>MTT4:</b> SNGR realizó la entrega de Asistencia Humanitaria en el cantón Eloy Alfaro, en la parroquia Pampanal de Bolívar. Ministerio de Inclusión Económica y Social ha entregado 572 bonos de contingencia por sismo a las familias damnificadas del cantón Esmeraldas.</p> <p>SNGR realiza seguimiento al Alojamiento Temporal “Escuela General Guillermina Díaz de Plaza”.</p> <p><b>MTT7:</b> El Ministerio de Desarrollo Urbano y Vivienda (Miduvi) coordina recursos para continuar con las inspecciones a las viviendas afectadas.</p> <p><b>GT2:</b> PPNN, brinda seguridad en los sectores afectados y en el alojamiento temporal activo.</p>
<p><b>Fuentes de información:</b></p>	<p>SNGR CZ1 Umeva Imbabura – Carchi – Esmeraldas/SIS ECU 911/SNDGIRD</p>

### ZONA 2

#### Socavamiento



## REPORTE DE MONITOREO DE AMENAZAS Y EVENTOS ADVERSOS – No. 0511

Fecha y Hora de actualización: domingo, 24 de agosto de 2025 – 09:27:08 / Página 6 de 9



<b>Localización:</b>	Napo/El Chaco/Gonzalo Díaz De Pineda (El Bombón)/San Rafael, Piedra Fina 2, San Luis, San Carlos, vía Y de Baeza-Lago Agrio [E45].
<b>Antecedentes:</b>	Debido al proceso erosivo desarrollado desde febrero del 2020, el río Quijos (Alto Coca) mantiene en riesgo a varias viviendas y sectores estratégicos, tales como: la Red Estatal Vial [E45], Hidroeléctrica Coca Codo Sinclair, tuberías de SOTE, Poliducto Shushufindi – Quito y OCP. Se mantiene la declaratoria emitida mediante resolución SGR-058-2021 de cambiar el nivel de alerta Naranja a Roja.
<b>Situación actual:</b>	El frente de erosión se localiza en la abscisa 4+700 durante 91 días (21/07/2025). Los caudales del río, continúan causando erosión lateral especialmente en la margen izquierda del río en el sector aguas abajo de San Carlos, lo que activó una intensa erosión regresiva en el río Loco. La vía Chaco – Lago Agrio esta cerrada. La población de San Luis esta sin energía eléctrica
<b>Afectaciones:</b>	Desde el 2020 a la fecha las afectaciones son las siguientes: - 988 Personas Afectadas indirectas - 51 Personas Damnificadas - 77 Personas Afectadas - 64 Personas Evacuadas - 3 Viviendas destruidas - 2 Viviendas afectadas - 1040 Metros de vía afectadas - 6 Bienes públicos afectados: 3 corresponden al fenómeno de erosión (rotura de tuberías: SOTE, Poliducto y OCP por el hundimiento ocurrido el 07/04/2020); 1 tubería de agua potable de San Luis y 1 Torre de soporte de tubería tipo H e infraestructura eléctrica. (02/07/2025) - 1 Puente afectado: Puente sobre el río Loco (01/07/2025) - 5 Puentes destruidos: Puente sobre el río Montana, Puente Ventana 2, Puente Piedra Fina 2, Puente sobre el río Marker, Puente colgante San Carlos. - Bienes privados afectados (6): fueron afectados al intentar cruzar el río Marker un bus interprovincial (trans Esmeraldas) (05/09/2023), un camión (10/09/2023), bus interprovincial (Zaracay)(14/09/2023), camioneta (30/10/2023), tráiler y un bus de la Cooperativa Putumayo (24/11/2023) - 100,03 ha de Cultivo perdido - 3448 Animales de granja afectados y muertos
<b>Acciones de respuesta:</b>	La Comisión Ejecutora Río Coca, CERC de CELEC EP, continúa con el monitoreo continuo de la erosión. Dentro de las obras está el dique permeable en un avance del 57.29%, desarrollado por CELEC EP y Cuerpo de Ingenieros del Ejército de los Estados Unidos (USACE), las obras provisionales deben ser reconstruidas. Petroecuador y OCP Ecuador continúan con los trabajos de las variantes de sus oleoductos.
<b>Fuentes de información:</b>	SNGR CZ2 Umeva Napo-Orellana/SNGR CZ2/UGR GAD El Chaco/MDG/Comunidad/CELEC EP/ECU 911/Cuerpo de Bomberos El Chaco.

### ZONA 3



#### Hundimiento

<b>Localización:</b>	Cotopaxi/Pujilí/Zumbahua/Comunidad Saraugsha, vía Pujilí – La Maná [E30].
<b>Antecedentes:</b>	El 03/04/2025, debido a las precipitaciones se produjeron agrietamientos que afectaron varias viviendas del sector, las viviendas presentaron pequeñas fisuras y las personas del sector evacuaron hacia familias de acogida. Las familias damnificadas se encuentran pernoctando de manera indefinida con familiares de acogida. Instituto de Investigación Geológico y energético (IIGE) realizó una inspección y manifestó que el área de estudio presentó una geología compuesta por rocas volcánicas y turbiditas del Eoceno al Mioceno, caracterizadas por una alta fracturación y meteorización, lo que las convierte en acuíferos fracturados y propensas a la inestabilidad.
<b>Situación actual:</b>	Las familias damnificadas se encuentran pernoctando de manera indefinida con familiares de acogida. Las familias afectadas se encuentran habitando sus viviendas. Al momento la variante de la vía E30 en el sector se encuentra habilitada con el paso controlado solo para vehículos livianos: Sentido Latacunga – La Maná, sector Saraugsha solo vehículos livianos. Sentido La Maná-Latacunga, sector Saraugsha vehículos livianos y de tres ejes en adelante. Rutas Alternas: Ambato – Pasa – Shuyo – Angamarca Shuyo – Angamarca – El Corazón Alóag – Santo Domingo. En referencia al muro de contención que se encuentra dentro del polígono de riesgo, MTOP informa que falló y no es susceptible de recuperación.
<b>Afectaciones:</b>	-2 familias damnificadas (9 personas) -7 familias afectadas (33 personas) -17 familias evacuadas (68 personas) -7 viviendas afectadas. -2 viviendas destruidas.

## REPORTE DE MONITOREO DE AMENAZAS Y EVENTOS ADVERSOS – No. 0511

Fecha y Hora de actualización: domingo, 24 de agosto de 2025 – 09:27:08 / Página 7 de 9

	-9 viviendas en riesgo -1 vivienda afectada. -90 metros de vía de primer orden afectada (cerrada) -1 bien público afectado (Muro de contención).
<b>Acciones de respuesta:</b>	SNGR-CZ3 realizó un simulacro de evacuación en las unidades educativas cercanas al evento, con el fin de tener una cultura preventiva ante el posible deslizamiento en masa en el sector de Saraugsha. SNGR monitorea el evento.
<b>Fuentes de información:</b>	SNGR CZ3 Umeva Chimborazo/MTOP/GAD Provincial.

### 3. Monitoreo de estado de vías afectadas por eventos adversos

#### 02 VÍAS DE PRIMER ORDEN CERRADAS:

No.	Provincia	Cantón	Parroquia	Sector/Vía	Evento adverso	Afectación (mts lineales)	Fecha del evento	Vías alternas
1	Napo	El Chaco	Gonzalo Díaz de Pineda	Puente sobre el río Loco, vía El Chaco - Lago Agrio[E45]	SOCAVAMIENTO	250	01/07/2025	Lago Agrio - Coca - Narupa - Tena- Ambato- Quito.
2	Napo	Quijos	Cuyuja	Quebrada Negra, vía Y de Baeza - Papallacta[E20-E45]	ALUVIÓN	50	03/07/2025	Ninguna

#### 20 VÍAS DE PRIMER ORDEN PARCIALMENTE HABILITADAS:

No.	Provincia	Cantón	Parroquia	Sector/Vía	Evento adverso	Afectación (mts lineales)	Fecha del evento	Vías alternas
1	Azuay	Sevilla de Oro	Palmas	km. 61 sector Santa Rosa, vía Paute-Guarumales-Méndez [E-40]	SOCAVAMIENTO	25	03/07/2025	Ninguna
2	Sucumbios	Sucumbios	Rosa Florida - La Bonita - Santa Bárbara - El Playón de San Francisco - La Sofía	La Barquilla [km 55], Rosa Florida, El Paraíso, El Higuerón, La Bonita [km 78], La Prensa, Quebrada Siete Veces [km 95], Cascada Velo de Novia [km 62], El Cabuyal, La Fama, Segundo y, La Bretaña, La Esperanza, El Calvario, La Alegría, La Amarilla, La Bretaña, Santa Rosa - [E 10].	DESIZAMIENTO	450	02/07/2025	El paso vehicular en la vía [E 10], Lumbagui - La Bonita - Julio Andrade, límite provincial con Carchi, será controlada de 05h00 a 17h00 únicamente para vehículos de carga liviana
3	Sucumbios	Gonzalo Pizarro	El Reventador	La Libertad - El Reventador km 93 - [E 45]	DESIZAMIENTO	45	16/06/2025	Baeza - Y de Dayuma - Loreto - Coca - Lago Agrio.
4	Napo	El Chaco	Gonzalo Díaz de Pineda	San Carlos, vía El Chaco - Lago Agrio [E45]	DESIZAMIENTO	--	06/06/2025	Ninguna
5	Azuay	Cuenca	Molleturo	Km 53, vía Cuenca-Molleturo [E-582]	SOCAVAMIENTO	25	02/01/2025	vía Cuenca-Girón-Pasaje.
6	Napo	Quijos	Cuyuja	El Laurel, Vía Y de Baeza - Papallacta [E20]	SOCAVAMIENTO	--	21/06/2024	Ninguna
7	Tungurahua	Baños de Agua Santa	Rio Verde	Caserío El Placer, Quilloturo, ref. Vía Baños - Puyo [E30]	DESIZAMIENTO	--	16/06/2024	Ninguna
8	Napo	El Chaco	Gonzalo Díaz de Pineda	Piedra Fina, vía El Chaco-Reventador [E45]	SOCAVAMIENTO	--	20/05/2024	Ninguna
9	Los Ríos	Babahoyo	Pimocha	Puente de Los Gemelos	SOCAVAMIENTO	6	19/01/2024	Ninguna
10	Imbabura	Ibarra	Carolina	San Jerónimo-Guadual; vía Salinas - Lita km 114 [E10]	DESIZAMIENTO	125	22/12/2023	Ninguna
11	Tungurahua	Baños de Agua Santa	Rio Verde	San Jorge, vía Baños - Puyo [E30]	SOCAVAMIENTO	100	16/07/2023	Ninguna
12	Esmeraldas	Quinindé	Malimpia	Malimpia, E20 pasando el basurero a mano derecha	SOCAVAMIENTO	30	03/04/2023	Ninguna
13	Morona Santiago	Limón Indanza	Yunganza (Cab. En el rosario)	Km 35, El Rosario, vía Bella Unión - Limón [E45]	DESIZAMIENTO	30	04/03/2023	Ninguna
14	Manabí	Puerto López	Salango	La Rinconada 5 Cerros, vía Puerto López - Santa Elena [E15].	HUNDIMIENTO	4	28/08/2022	Ninguna
15	Manabí	Sucre	Leonidas Plaza	Km 19, San Agustín-Tosagua [E-383]	SUBSIDENCIA	150	14/08/2022	Ninguna
16	Pichincha	Mejía	Manuel Cornejo A.	km 38 + 600, vía Alóag - Unión del Toachi [E20]	HUNDIMIENTO	15	25/02/2022	Ninguna
17	Esmeraldas	Quinindé	Rosa Zarate (Quinindé)	Km 68 Los Vergeles, vía Esmeraldas - Quinindé [E20]	HUNDIMIENTO	40	8/02/2022	Ninguna

## REPORTE DE MONITOREO DE AMENAZAS Y EVENTOS ADVERSOS – No. 0511

Fecha y Hora de actualización: domingo, 24 de agosto de 2025 – 09:27:08 / Página 8 de 9

No.	Provincia	Cantón	Parroquia	Sector/Vía	Evento adverso	Afectación (mts lineales)	Fecha del evento	Vías alternas
18	Imbabura	Ibarra	Carolina	San Jerónimo; vía Salinas – Lita [E 10]	DESLIZAMIENTO	225	22/12/2021	1.- Ruta desde la E10 Guallupe – San Juan de Lachas (Carchi) – por la E 182 Gualchan – Chical – Maldonado – Tulcán – Ibarra, 2.- Para vehículos livianos, E10 desde San Jerónimo – Buenos Aires – Cahuasquí – Tumbabiro.
19	Cañar	Cañar	Ingapirca	Vía El tambo – Ingapirca – Honorato Vásquez km 8+100, km 15	DESLIZAMIENTO	100	24/11/2021	Ninguna
20	Napo	El Chaco	Gonzalo Díaz De Pineda (El Bombón)	San Rafael, Piedra Fina, San Luis, San Carlos, Vía Y de Baeza-Lago Agrio [E45]	SOCAVAMIENTO	1040	2/02/2020	Lago Agrio – Coca – Y de Narupa – Tena – Ambato – Quito

### 04 VÍAS DE SEGUNDO ORDEN CERRADAS:

No.	Provincia	Cantón	Parroquia	Sector/Vía	Evento Adverso	Afectación (mts lineales)	Fecha del evento	Vías alternas
1	Santa Elena	Salinas	Anconito	Vía al Puerto Pesquero	SOCAVAMIENTO	--	14/03/2023	Ninguna
2	Pichincha	Quito	Conocoto	Calles Hermano Miguel y Panzaleo, cruce de vías	SOCAVAMIENTO	30	28/02/2022	Ninguna
3	Azuay	Nabón	Nabón	Rosas, Bellavista, Tamboloma, Chunazana	DESLIZAMIENTO	50	14/03/2021	Corraleja-Yasudel-Susudel
4	Imbabura	Pimampiro	Pimampiro, Cabecera Cantonal	San José de Aloburo	DESLIZAMIENTO	500	09/11/2021	Vía Narchimbuela - Pimampiro

### 04 VÍAS DE SEGUNDO ORDEN PARCIALMENTE HABILITADAS:

No	Provincia	Cantón	Parroquia	Sector/Vía	Evento Adverso	Afectación (mts lineales)	Fecha del evento	Vías alternas
1	Cañar	Cañar	Ingapirca	San Pedro-Cruzpata, vía a Honorato Vásquez	DESLIZAMIENTO	30	15/07/2025	Cañar-Coyoctor-Ingapirca.
2	Imbabura	Cotacachi	Imantag	Ingreso a Piñan-Moran	DESLIZAMIENTO	50	09/02/2025	Ninguna
3	Pichincha	Cayambe	Cangahua	Canal de riego Guaniquí	INUNDACIÓN	42000	12/03/2025	Ninguna
4	Napo	Tena	Ahuano	Ahuano, vía Ahuano-Campana Cocha	SOCAVAMIENTO	--	02/07/2024	Ninguna

### 04 VÍAS DE TERCER ORDEN CERRADAS:

No.	Provincia	Cantón	Parroquia	Sector/Vía	Evento Adverso	Afectación (mts lineales)	Fecha del evento	Vías alternas
1	Pichincha	Mejía	Tambillo	Ushco, vía Tambillo – Panamericana Sur	INUNDACIÓN	20	10/04/2022	Ninguna
2	Pichincha	Mejía	Manuel Cornejo Astorga (Tandapi)	Vía de ingreso a las Comunidades Peñas Blancas, El Paraiso, El Mirador y San Francisco	DESLIZAMIENTO	140	08/02/2022	Ninguna
3	Morona Santiago	Morona	Sinai	Playas de San Luis, vía Santa María Tunants-Playas de San Luis-Quinta Cooperativa	INUNDACIÓN	3884	02/05/2021	Ninguna
4	Azuay	Cuenca	Nulti	Pasto Romero, vía al centro Parroquial	DESLIZAMIENTO	30	16/04/2021	Ninguna

### 05 VÍAS DE TERCER ORDEN PARCIALMENTE HABILITADAS:

No.	Provincia	Cantón	Parroquia	Sector/Vía	Evento Adverso	Afectación (mts lineales)	Fecha del evento	Vías alternas
1	Tungurahua	Baños de Agua Santa	Lligua	sector Loma de los Vientos a la altura del Canopy, vía Baños – Lligua	HUNDIMIENTO	300	12/07/2025	Ninguna
2	Tungurahua	Baños de Agua Santa	Ulba	Sector de Río Blanco, vía Río Blanco – El Palacio y la vía Río Blanco – La Playa – Santa Ana	ALUVIÓN	650	10/07/2025	Ninguna
3	Tungurahua	Patate	El Triunfo	Morrogacho, La Suiza, La Cima, La Chorrera de San Pablo, quebrada Chillimbilla y quebrada León, Cruz Loma, El Rosal	DESLIZAMIENTO	2000	02/07/2025	Ninguna
4	Cañar	Cañar	Gualleturo	Comunidad de Enén	DESLIZAMIENTO	120	22/02/2025	paso alternativo a la vía San Antonio-Gualleturo.
5	Azuay	Paute	Chicán	Chicán	DESLIZAMIENTO	20	03/01/2025	Vía alterna: Uzhupud-Chicán.

Reporte generado por la Dirección de Monitoreo de Eventos Adversos de la Secretaría Nacional de Gestión de Riesgos.



## REPORTE DE MONITOREO DE AMENAZAS Y EVENTOS ADVERSOS – No. 0511

Fecha y Hora de actualización: domingo, 24 de agosto de 2025 – 09:27:08 / Página 9 de 9

**Reporte elaborado por:**

Nombre: Carlos Álvarez. – Digitador Nacional de Eventos Adversos

Correo electrónico: [carlos.alvarez@gestionderiesgos.gob.ec](mailto:carlos.alvarez@gestionderiesgos.gob.ec)

Teléfono: 042593500 ext. 1630

**Reporte revisado por:**

Nombre: Javier Sarango - Analista de Monitoreo de Eventos Adversos

Correo electrónico: [javier.sarango@gestionderiesgos.gob.ec](mailto:javier.sarango@gestionderiesgos.gob.ec)

Teléfono: 042593500 ext. 1603

Para ser agregado o removido de esta lista de destinatarios, por favor envíe un correo electrónico a [sala.nacional@gestionderiesgos.gob.ec](mailto:sala.nacional@gestionderiesgos.gob.ec)

*Para más información, visite nuestro sitio web: <https://www.gestionderiesgos.gob.ec/reportes-de-monitoreo-de-amenazas-y-eventos-peligrosos/>*