

## REPORTE DE MONITOREO DE AMENAZAS Y EVENTOS ADVERSOS - No. 0402






Fecha y Hora de actualización: domingo, 20 de julio de 2025 - 22:24:49 / Página 1 de 17

Periodo de Monitoreo: Desde: 09:00 20/07/2025 Hasta: 21:00 20/07/2025

### 1. Monitoreo de amenazas

- Amenaza en desarrollo, posible desencadenamiento de eventos adversos.
- Amenaza en incremento y probable materialización inminente.
- Amenaza dentro de los parámetros normales.

#### PELIGRO VOLCÁNICO:

Ubicación	Nivel de alerta declarada	Situación actual	Valoración actual
 Volcán Reventador Napo	NARANJA	19:00 Sin novedades, sector nublado.	●
 Volcán Chiles-Cerro Negro Carchi	AMARILLA	19:00 Sin novedades, sector nublado.	●
 Volcán Sangay Morona Santiago	AMARILLA	19:00 Sin novedades, sector nublado.	●
 Volcán Cotopaxi		19:00 Sin novedades, sector nublado.	●
 Volcán Guagua Pichincha		19:00 Sin novedades, sector nublado.	●

#### PELIGRO POR DESBORDAMIENTOS DE CUERPOS HÍDRICOS:

##### 00 cuerpo de agua desbordado:

Provincia	Cantón	Parroquia	Sector	Nombre
---	---	---	---	---

##### 00 cuerpo de agua con tendencia a subir el nivel:

Provincia	Cantón	Parroquia	Sector	Nombre
---	---	---	---	---

#### PELIGRO POR APERTURA O COLAPSO DE PRESAS Y REPRESAS:

Recurso	Cota mínima	Cota Actual	Cota máxima	Hora de corte	Valoración
Molino, Azuay	1975.00	1991.25	1991	07:00	●
Mazar, Azuay	2138.05	2154.89	2153.45	07:00	●
Daule Peripa, Guayas	70.00	--	85.00	--	●
Central Baba, Los Ríos	114.00	115.35	117.00	02:04	●
Chongón, Guayas	44.50	--	55.15	--	--
El Azúcar, Santa Elena	40.00	--	45.09	--	--
San Vicente, Santa Elena	50.00	--	58.00	--	--
La Esperanza, Manabí	53.40	60.95	66.00	08:54	●
Poza Honda, Manabí	104.29	106.63	106.51	08:54	●
Multipropósito Chone, Manabí	48.00	53.58	68.50	08:54	●
Agoyán, Tungurahua	1645.00	--	1651.00	--	--
Pucará-Pisayambo, Tungurahua	3541.00	--	3565.00	--	--

DECLARATORIAS DE NIVELES DE ALERTA VIGENTES POR AMENAZAS Y/O EVENTOS ADVERSOS. VISITAR LA PÁGINA WEB:

<https://www.gestionderiesgos.gob.ec/niveles-de-alertas-y-declaratorias-vigentes-establecidas-por-la->



## REPORTE DE MONITOREO DE AMENAZAS Y EVENTOS ADVERSOS – No. 0402

Fecha y Hora de actualización: domingo, 20 de julio de 2025 – 22:24:49 / Página 2 de 17

### SITUACIÓN HIDROMETEOROLÓGICA:



### PELIGRO SÍSMICO:

Fecha - Hora Local	Magnitud	Profundidad	Cercano a	Sentido por la población
--	--	--	--	--

## REPORTE DE MONITOREO DE AMENAZAS Y EVENTOS ADVERSOS – No. 0402

Fecha y Hora de actualización: domingo, 20 de julio de 2025 - 22:24:49 / Página 3 de 17

### 2. Monitoreo de eventos adversos (emergencias y desastres)

#### ZONA 1



#### Deslizamiento

<b>Localización:</b>	Sucumbíos/Sucumbíos/Rosa Florida - La Bonita - Santa Bárbara - El Playón de San Francisco - La Sofía/ La Barquilla [km 55], Rosa Florida, El Paraíso, El Higerón, La Bonita [km 78], La Prensa, Quebrada Siete Veces [km 95], Cascada Velo de Novia [km 62], El Cabuyal, La Fama, Segundo y, La Bretaña, La Esperanza, El Calvario, La Alegría, La Amarilla, La Bretaña, Santa Rosa - [E 10].
<b>Antecedentes:</b>	El 02/07/2025 y 03/07/2025, producto de las intensas precipitaciones registradas se produjeron varios deslizamientos de tierra en varios tramos ocasionando el CIERRE total de la vía primer orden, estos desprendimientos afectaron la estabilidad del terreno, desplazando rocas y lodo hacia la calzada generando también la pérdida de la mesa de la vía. Ante esta situación, se activaron el COE C Sucumbíos y el COPAE Rosa Florida, con el fin de coordinar acciones de respuesta y atención a la emergencia, se realizó la evacuación de las personas que se encontraban en el refugio hasta una zona de menor riesgos.
<b>Situación actual:</b>	La vía continúa con restricción para todo tipo de vehículos, permitiéndose únicamente el paso de vehículos oficiales o humanitarios. Se siguen ejecutando los trabajos de limpieza y habilitación de la vía.
<b>Afectaciones:</b>	<ul style="list-style-type: none"> <li>- 1 familia, 5 personas aisladas. (evacuadas)</li> <li>- 34 personas evacuadas por seguridad.</li> <li>- <b>120 familias, 390 personas afectadas.</b></li> </ul> <p>La Bonita:</p> <ul style="list-style-type: none"> <li>- 9 familias, 38 personas afectadas.</li> </ul> <p>Rosa Florida:</p> <ul style="list-style-type: none"> <li>- 12 familias, 48 personas afectadas.</li> </ul> <p>Santa Bárbara:</p> <ul style="list-style-type: none"> <li>- 66 familias, 198 personas afectadas.</li> </ul> <p>La Sofía:</p> <ul style="list-style-type: none"> <li>- 31 familias, 102 personas afectadas.</li> </ul> <p>El Playón de San Francisco:</p> <ul style="list-style-type: none"> <li>- 2 familias, 4 personas afectadas.</li> <li>- 1 familias, 4 personas damnificadas.</li> <li>- 120 Viviendas afectadas.</li> <li>- 5 Puentes afectados (peatonal).</li> <li>- 1 Puente destruido.</li> <li>- 320 m lineales de vía afectada en varios tramos (preliminar)</li> <li>- Servicio de energía eléctrica afectado (restablecido).</li> <li>- 3 Bienes Públicos destruidos (postes de luz)</li> <li>- 9 Animales muertos</li> <li>- 0.12 ha de cultivos destruidos.</li> </ul>
<b>Acciones de respuesta:</b>	<p>MTOP en coordinación con la Prefectura de Sucumbíos, GAD C Sucumbíos, GAD C Gonzalo Pizarro, GAD Parroquial La Bonita, GAD Parroquial Rosa Florida, GAD Parroquial Santa Bárbara, GAD Parroquial La Sofía y apoyos logísticos interprovinciales continúan los trabajos de limpieza y habilitación parcial de la vía afectada.</p> <p>SNGR en coordinación con la Gobernación de Sucumbíos y FFAA ejecutó el traslado aéreo de asistencia humanitaria y posterior se realizó entrega. Además, en el mismo vuelo se realizó la evacuación de las personas que se encontraban en condición de aisladas.</p> <p>10/07/2025, el GAD C Sucumbíos en coordinación con los GAD's Parroquiales Rosa Florida, La Bonita, Santa Bárbara, El Playón de San Francisco y La Sofía realizaron el levantamiento de información de las personas impactadas y afectaciones por la época invernal.</p> <p>El 09/07/2025, MTOP con personal de microempresas y maquinaria realizaron la evacuación de los vehículos que se encontraban inmovilizados debido a la obstrucción generada por los deslizamientos.</p> <p>El 09/07/2025, sesión reanudada por parte del COE Cantonal Sucumbíos para atención del evento.</p> <p>Jefatura Política del cantón sucumbíos confirmó el evento e informa constantemente sobre el avance de los trabajos viales. SNGR coordina acciones de respuesta con las demás instituciones y realiza constante monitoreo del evento.</p>
<b>Fuentes de información:</b>	SNGR CZ1 Umeva Sucumbíos/SIS ECU911 Nueva Loja/ MTOP/ GAD C Sucumbíos/ Prefectura de Sucumbíos/ GAD Parroquial Rosa Florida /GAD Parroquial La Bonita/ Jefatura Política Sucumbíos.

Dirección de Monitoreo de Eventos Adversos

REPORTE DE MONITOREO DE AMENAZAS Y EVENTOS ADVERSOS – No. 0402

Fecha y Hora de actualización: domingo, 20 de julio de 2025 - 22:24:49 / Página 4 de 17



Deslizamiento

<b>Localización:</b>	Sucumbíos/Gonzalo Pizarro/El Reventador/La Libertad - El Reventador km 93 - [E 45].
<b>Antecedentes:</b>	El 16/06/2025, producto de las precipitaciones registradas, se produjo un deslizamiento de tierra que afectó en su totalidad la vía de primer orden y ocasionó la rotura de una tubería del oleoducto de Petroecuador, generando derrame del crudo (petróleo).
<b>Situación actual:</b>	la vía se encuentra PARCIALMENTE HABILITADA, los equipos especializados y maquinarias permanecen desplegados en la zona realizando trabajos de limpieza y remediación, por lo que existirá restricción de manera momentánea..
<b>Afectaciones:</b>	- 45 metros lineales de vía afectada - 1 Bien Público afectado (tubería del oleoducto).
<b>Acciones de respuesta:</b>	EP Petroecuador continuará en la zona con trabajos de limpieza y remediación, conforme a la normativa vigente. Gobernación de Sucumbíos, GAD C Gonzalo Pizarro, GAD Parroquial El Reventador y EP Petroecuador se reunieron con pobladores de la zona para coordinar acciones inmediatas de respuesta interinstitucional y solventar los trabajos de remediación del derrame de crudo. MTOP en coordinación con el GAD Cantonal Gonzalo Pizarro y EP Petroecuador para la ejecución de los trabajos de limpieza y habilitación de la vía. En presencia de autoridades del MAATE realizaron acciones de monitoreo ambiental, toma de muestras de agua y suelo para determinar los niveles de contaminación y su estado.
<b>Fuentes de información:</b>	SNGR CZI Umeva Sucumbíos/SIS ECU911 Nueva Loja/PPNN/UGR GAD C Gonzalo Pizarro/PPNN/MTOP/EP Petroecuador.



SISMO

<b>Localización:</b>	Esmeraldas/Varios Cantones
<b>Antecedentes:</b>	El 25/04/2025, se registró un sismo de magnitud 6,1 MLv, con epicentro a 8.4km de Esmeraldas y una profundidad de 30 km, que se sintió en todos los cantones de la provincia, de manera muy fuerte en el cantón Esmeraldas, de manera fuerte Eloy Alfaro, Atacames, Muisne, Quinindé, Rioverde y San Lorenzo Asimismo, el sismo fue percibido de manera moderada en cantones de las provincias de Manabí y Guayas, y de forma leve en cantones de Santo Domingo de Los Tsáchilas, Los Ríos, Imbabura, Cotopaxi y Tungurahua. El COE Provincial sesionó el 01/05/2025 a las 17:00.
<b>Situación actual:</b>	Actualmente, se registran (7 familias, 27 personas) alojadas en el alojamiento temporal Ex Escuela Guillermina Díaz de Plaza. El COE Provincial Esmeraldas, así como los COEs Cantonales de Esmeraldas, Atacames, Rioverde y Muisne continúan activos. Refinería Esmeraldas mantiene suspendidas sus operaciones. La Secretaría Nacional de Gestión de Riesgos (SNGR) ha enviado 510 fichas al Ministerio de Inclusión Económica y Social (MIES), para su validación y posterior calificación al bono de contingencia El Ministerio de Inclusión Económica y Social ha entregado 173 bonos de contingencia por sismo a las familias damnificadas del cantón Esmeraldas. Debido a la magnitud de afectaciones provocadas por el sismo el GAD Cantonal Esmeraldas, a través de sesión de COE, resolvió DECLARAR estado de Emergencia al Gobierno Autónomo Descentralizado Municipal del cantón Esmeraldas. A la fecha se reporta, en total, 510 atenciones de las cuales: 53 son cubiertas por brigadas de establecimientos de salud, 235 por atenciones extramurales, 210 en el Alojamiento temporal y el Servicio de Atención de Salud Móvil registró 12 llamadas de emergencia, que fueron solventadas por soporte telefónico, traslados hacia establecimientos de salud y atenciones en el sitio. El Ministerio de Educación (Mineduc) informa que en Esmeraldas se dio inicio al año lectivo 2025-2026 del régimen Costa-Galápagos, marcando el retorno a clases tras el sismo del 25 de abril. Varias unidades educativas fiscales y fismisionales han retomado sus actividades con normalidad. Se han registrado 21 réplicas hasta la fecha.
<b>Afectaciones:</b>	<b>Cantón Esmeraldas</b> - 510 personas atendidas (atención en centros de salud). - 1661 familias y 8920 personas afectadas (evaluación preliminar). - 4684 viviendas afectadas (evaluación preliminar). - 1.007 familias, 2.310 personas damnificadas.. - 49 personas heridas (heridas en la cabeza y golpes). - 45 bienes públicos afectados. - 90% de energía eléctrica afectada (restablecida 100%) - 90% del servicio de telecomunicaciones afectado (restablecida 100%) - 4 bienes privados afectados (1. Edificio de La Mutualista, 2. Edificio de Cruz Roja Ecuatoriana, 3. Hotel Colón, 4. Edificio Particular en las calles Espejo y Sucre)

## REPORTE DE MONITOREO DE AMENAZAS Y EVENTOS ADVERSOS – No. 0402

Fecha y Hora de actualización: domingo, 20 de julio de 2025 - 22:24:49 / Página 5 de 17

	<ul style="list-style-type: none"><li>- 24 establecimientos turísticos afectados.</li><li>- 25 bienes patrimoniales afectados (CCE Esmeraldas y Museo Esmeraldas)</li><li>- 21 Unidades Educativas afectadas</li><li>- 1 puente de desnivel afectado (parroquia 5 de Agosto)</li><li>- 7 Centros de Salud afectados</li><li>- 20 metros de vía afectada de segundo orden (sector Libertad) habilitada.</li><li>- 20 metros de vía afectada de tercer orden (sector El Tigre) habilitada.</li></ul> <p><b>Cantón Muisne</b></p> <ul style="list-style-type: none"><li>- 32 familias y 81 personas damnificadas (evaluación preliminar)</li><li>- 21 familias y 92 personas afectadas</li><li>- 37 viviendas afectadas (evaluación preliminar)</li><li>- 4 bienes públicos afectados (GAD C Muisne, Camal Municipal, Coliseo, Oficina de Turismo)</li><li>- 6 Unidades Educativas afectadas</li><li>- 20 metros de vía afectada tercer orden (El Salto – Muisne)</li><li>- 1 puente peatonal afectado</li></ul> <p><b>Cantón Rioverde</b></p> <ul style="list-style-type: none"><li>- 40 familias y 160 personas afectadas (evaluación preliminar)</li><li>- 217 viviendas afectadas (evaluación preliminar)</li><li>- 1 Unidad Educativa afectada</li><li>- 2 establecimientos turísticos afectados.</li></ul> <p><b>Cantón Quinindé</b></p> <ul style="list-style-type: none"><li>- 1 familia y 4 personas afectadas (evaluación preliminar)</li><li>- 32 viviendas afectadas (evaluación preliminar)</li><li>- 1 puente afectado.</li></ul> <p><b>Cantón Atacames</b></p> <ul style="list-style-type: none"><li>- 52 familias y 208 personas afectadas (evaluación preliminar)</li><li>- 40 viviendas afectadas (evaluación preliminar)</li><li>- 80% de energía eléctrica afectada (restablecido)</li><li>- 8 Unidades Educativas afectadas</li></ul> <p><b>Cantón Eloy Alfaro</b></p> <ul style="list-style-type: none"><li>- 37 familias y 123 personas afectadas (evaluación preliminar)</li><li>- 120 viviendas afectadas (evaluación preliminar)</li></ul>
<b>Acciones de respuesta:</b>	<p><b>MTT1:</b> EPMAPSE abasteció de agua al alojamiento temporal Ex Escuela General Guillermina Díaz de Plaza.</p> <p><b>MTT2:</b> MSP ha finalizado las intervenciones médicas específicas relacionadas con la emergencia. MSP mantendrá su presencia en territorio a través de las atenciones extramurales habituales, como parte de su servicio regular a la población.</p> <p><b>MTT3:</b> Petroecuador informó que a las 12h09 del 25/04/2025 se reinició el bombeo de crudo por el Sistema de Oleoducto Transecuatoriano (SOTE).</p> <p><b>MTT4:</b> La Secretaría Nacional de Gestión de Riesgos (SNGR) mantiene operativo los equipos de evaluación para el levantamiento de información, llenado de fichas EVIN y entrega de Asistencia Humanitaria, ha enviado 651 fichas bono al Ministerio de Inclusión Económica y Social (MIES) para su validación y posterior calificación al bono de contingencia. El Ministerio de Inclusión Económica y Social ha entregado 500 bonos de contingencia por sismo a las familias damnificadas del cantón Esmeraldas.</p> <p>SNGR realiza seguimiento al Alojamiento Temporal “Escuela General Guillermina Díaz de Plaza”, realizó el cierre del Alojamiento Temporal Teodoro Morán Valverde, cabe indicar que las familias que se encontraban alojadas pernoctan en casa de familia de acogida.</p> <p><b>MTT5:</b> El Mineduc realizó la activación del protocolo de flujo de información ante eventos peligrosos y activación del equipo distrital para la valoración inicial de afectaciones de la emergencia territorial. Además, realiza la activación clúster de educación en coordinación con UNICEF, activación del proceso de levantamiento de información territoriales.</p> <p><b>MTT6:</b> El MAG y el INIAP realizaron entrega de Asistencia Humanitaria en el Alojamiento Temporal “Escuela Teodoro Morán Valverde”.</p> <p><b>MTT7:</b> El Miduvi realiza el levantamiento de información de viviendas afectadas en el cantón Esmeraldas: hasta el momento se han evaluado 4684 viviendas.</p> <p><b>GT-1:</b> FF.AA. brinda seguridad al personal técnico en territorio y colabora en labores de carga y descarga de ayuda humanitaria.</p> <p><b>GT-2:</b> PPNN brinda seguridad en los sectores afectados y en el alojamiento temporal activo.</p>
<b>Fuentes de información:</b>	SNGR CZ1 Umeva Imbabura – Carchi – Esmeraldas/SIS ECU 911/SNDGIRD

Dirección de Monitoreo de Eventos Adversos

**REPORTE DE MONITOREO DE AMENAZAS Y EVENTOS ADVERSOS – No. 0402**

Fecha y Hora de actualización: domingo, 20 de julio de 2025 - 22:24:49 / Página 6 de 17



**Contaminación**

<b>Localización:</b>	Esmeraldas/Quinindé-Esmeraldas.
<b>Antecedentes:</b>	El 13/03/2025, por causas desconocidas, se produjo la rotura de una tubería del Sistema de Oleoducto Transecuatoriano (SOTE), lo que provocó una contaminación por petróleo en el estero Caple. Este estero se encuentra cerca de varias localidades de la parroquia Cube, desemboca en el río Viche y finalmente llega hasta el río Esmeraldas. El cantón con mayor impacto a la población es Quinindé con 2.733 personas afectadas debido al desabastecimiento de agua.
<b>Situación actual:</b>	Hasta el 11 de julio, un total de 6.512 familias han recibido el pago de USD 470, correspondientes a un Salario Básico Unificado (SBU), se realizó en conjunto entre EP Petroecuador, Secretaría Nacional de Gestión de Riesgos, la Secretaría de Planificación y Ministerio de la Mujer y Derechos Humanos. La parroquia Cube sigue sin acceso al agua potable por tubería, por lo que el Cuerpo de Bomberos de Quinindé sigue distribuyendo agua potable a las comunidades afectadas mediante tanqueros, asegurando el suministro. Los ríos aún presentan contaminación por el crudo.
<b>Afectaciones:</b>	<ul style="list-style-type: none"> <li>- 7921 familias, 20724 personas afectadas, incluyendo pescadores de Esmeraldas y Rioverde.</li> <li>- 355 personas, 147 familias damnificadas.</li> <li>- 17 bienes privados (9 balnearios y 8 establecimientos turísticos).</li> <li>- 312.01 superficie agrícola impactada.</li> <li>- 378 animales afectados.</li> <li>- 39 animales muertos.</li> </ul>
<b>Acciones de respuesta:</b>	El 11/07/2025 MTT1: MAATE mantiene activa la Mesa Técnica de Trabajo #1. EP PETROECUADOR continúa realizando actividades de monitoreo, limpieza y remediación, en los siguientes puntos: Zona 1: Desde punto 0- Comunidad el Vergel hasta comunidad Cube. Zona 2: Desde comunidad próxima a Cube hasta poblado de Viche. Zona 3: Desde desembocadura río Viche hasta desembocadura del río Esmeraldas. Zona 4: Playas en las playas de Muisne y Bunche. MTT4: SNGR mantiene la coordinación de recursos para continuar con la entrega de asistencia humanitaria en los sectores afectados. GT3: Cuerpo de Bomberos Quinindé continúa con la entrega de tanqueros de agua en los sectores afectados del cantón Quinindé.
<b>Fuentes de información:</b>	SNGR CZ1 Umeva Esmeraldas/UGR GAD Cantonal Esmeraldas/EPMAPSE Esmeraldas/ MSP/ Cuerpo de Bomberos Quinindé/ Fuerzas Armadas/UGR GAD C Quinindé/ GAD C Quinindé.

**ZONA 2**



**Aluvión**

<b>Localización:</b>	Napo/Quijos/Papallacta/Tambo
<b>Antecedentes:</b>	Por lluvias de la mañana del 02/07/2025 se produce un aluvión en el poblado de Tambo, se visualiza viviendas afectadas
<b>Situación actual:</b>	La persona reportada como desaparecida fue encontrada sin vida en el mismo sitio.
<b>Afectaciones:</b>	<ul style="list-style-type: none"> <li>- 1 persona fallecida</li> <li>- 1 persona herida</li> <li>- 2 familias damnificadas</li> <li>- 1 familia afectada(en evaluación)</li> <li>- 2 Viviendas destruidas</li> <li>- 1 vivienda afectada</li> <li>- 2 bienes públicos afectados: Casa Comunal de Tambo y Estadio(preliminar)</li> </ul>
<b>Acciones de respuesta:</b>	Cuerpo de Bomberos Quijos junto a Cuerpo de Bomberos Quito localizaron a la desaparecida y coordinan con las instituciones el procedimiento legal correspondiente. SNGR, Municipio de Quijos, Ministerio de Gobierno, MIES, se encuentran activados en el PMU, realizan el levantamiento de información de las familias afectadas.
<b>Fuentes de información:</b>	SNGR CZ2 Umeva Napo-Orellana/ECU 911/GAD Parroquial de Papallacta/GAD Municipal de Quijos/MSP



Dirección de Monitoreo de Eventos Adversos

**REPORTE DE MONITOREO DE AMENAZAS Y EVENTOS ADVERSOS – No. 0402**

Fecha y Hora de actualización: domingo, 20 de julio de 2025 - 22:24:49 / Página 7 de 17



**Socavamiento**

<b>Localización:</b>	Napo/El Chaco/Gonzalo Díaz De Pineda (El Bombón)/San Rafael, Piedra Fina 2, San Luis, San Carlos, vía Y de Baeza-Lago Agrio [E45].
<b>Antecedentes:</b>	Debido al proceso erosivo desarrollado desde febrero del 2020, el río Quijos (Alto Coca) mantiene en riesgo a varias viviendas y sectores estratégicos, tales como: la Red Estatal Vial [E45], Hidroeléctrica Coca Codo Sinclair, tuberías de SOTE, Poliducto Shushufindi – Quito y OCP. Se mantiene la declaratoria emitida mediante resolución SGR-058-2021 de cambiar el nivel de alerta Naranja a Roja.
<b>Situación actual:</b>	El frente de erosión se localizó en la abscisa 4+100 durante 01 día (22/04/2025). La erosión regresiva del río Coca, tiene como característica dominante la profundización del cauce del río, lo que altera la pendiente y favorece su avance. La vía Chaco-Reventador está parcialmente habilitada en un tramo por el sector de San Luis, se sugiere circular con precaución.
<b>Afectaciones:</b>	Desde el 2020 a la fecha las afectaciones son las siguientes: - 988 Personas Afectadas indirectas - 51 Personas Damnificadas - 77 Personas Afectadas - 64 Personas Evacuadas - 3 Viviendas destruidas - 2 Viviendas afectadas - 1040 Metros de vía afectadas - 5 Bienes públicos afectados: 3 corresponden al fenómeno de erosión (rotura de tuberías: SOTE, Poliducto y OCP por el hundimiento ocurrido el 07/04/2020); 1 tubería de agua potable de San Luis y 1 Torre de soporte de tubería tipo H. - Puentes destruidos (5): Puente sobre el río Montana, Puente Ventana 2, Puente Piedra Fina 2, Puente sobre el río Marker, Puente colgante San Carlos. - Bienes privados afectados (6): fueron afectados al intentar cruzar el río Marker un bus interprovincial (trans Esmeraldas) (05/09/2023), un camión (10/09/2023), bus interprovincial (Zaracay) (14/09/2023), camioneta (30/10/2023), tráiler y un bus de la Cooperativa Putumayo (24/11/2023) - 100.03 ha de Cultivo perdido - 3448 Animales de granja afectados y muertos
<b>Acciones de respuesta:</b>	La Comisión Ejecutora Río Coca, CERC de CELEC EP, continúa con el monitoreo continuo de la erosión. Dentro de las obras está el dique permeable en un avance del 31%, desarrollado por CELEC EP y Cuerpo de Ingenieros del Ejército de los Estados Unidos (USACE), las obras provisionales tienen un avance del 80%. Ministerio de Transporte y Obras Públicas en coordinación con OCP continúan con los trabajos de protección para la estabilización del talud.
<b>Fuentes de información:</b>	SNGR CZ2 Umeva Napo-Orellana/SNGR CZ2/UGR GAD El Chaco/MDG/Comunidad/CELEC EP/ECU 911/Cuerpo de Bomberos El Chaco.

**ZONA 3**



**Vendaval**

<b>Localización:</b>	Chimborazo/Pallatanga/Pallatanga/San Miguel de Jipangoto y San Vicente Alto.
<b>Antecedentes:</b>	El 14/07/2025, a causa de los fuertes vientos registrados en la mañana se produjo un vendaval que ocasionó afectaciones en viviendas y la interrupción del servicio eléctrico en el sector. COE Cantonal Pallatanga se reunió el 15/07/2025. El servicio eléctrico fue restablecido por completo.
<b>Situación actual:</b>	Mediante Resolución Administrativa No. 07-A-GADMP-2025 del 17/07/2025 el Sr. Jorge David León González Alcalde del GADM Pallatanga declara EL ESTADO DE EMERGENCIA POR VENDAVALES EN EL CANTÓN PALLATANGA por un plazo de 30 días, basado en lo que establecen las normas legales, Resolución Nro. 024-2025, de fecha 16 de junio de 2025, emitida por el COE Cantonal, informe No. 003-UGRE-MTT4-GADMP-2025 e informe EVIN del evento con código 2025-04920 a fin de precautelar mayores afectaciones causadas por vendavales en el cantón Pallatanga. Las familias afectadas pernoctaran con familiares acogientes.
<b>Afectaciones:</b>	- 15 familias afectadas (8 en viviendas, 7 en cultivos) (60 personas) - 1 familia damnificada (4 personas) - 37,5 ha de cultivos afectados - 3 ha de cultivos perdidos - 36 animales afectados - 8 viviendas afectadas - 3 bienes privados afectados (Bodega, chanchera y galpón de pollos)

Dirección de Monitoreo de Eventos Adversos

REPORTE DE MONITOREO DE AMENAZAS Y EVENTOS ADVERSOS – No. 0402

Fecha y Hora de actualización: domingo, 20 de julio de 2025 - 22:24:49 / Página 8 de 17

<b>Acciones de respuesta:</b>	Alcalde de Pallatanga declaró EL ESTADO DE EMERGENCIA POR VENDAVALES EN EL CANTÓN PALLATANGA. Trabajadora Social el MIES está realizando la inspección en el sector. MIDUVI indica que la próxima semana realizarán la inspección de las viviendas afectadas. SNGR monitorea el evento.
<b>Fuentes de información:</b>	SNGR CZ3 Umeva Chimborazo/UGR



Aluvión

<b>Localización:</b>	Tungurahua/Baños de Agua Santa/Ulba/Sector de Río Blanco, vía Río Blanco – El Palacio y la vía Río Blanco – La Playa – Santa Ana.
<b>Antecedentes:</b>	El 11/07/2025, debido a las lluvias registradas se produjo el incremento del caudal del río Blanco, lo que generó un aluvión que afectó varios tramos de la red vial de tercer orden. El aluvión ocurrido provocó el colapso de infraestructura hidráulica, la erosión de taludes y la obstrucción total de la vía. Además, se identificó el desprendimiento de rocas y material que servía como base del puente Bailey. El 11/07/2025 se continuaron registrando precipitaciones, agravando la situación. El 12/07/2025 se reunió el COE Cantonal Baños para dar atención a eventos por etapa invernal.
<b>Situación actual:</b>	Las vías de tercer orden permanecen parcialmente habilitadas.
<b>Afectaciones:</b>	- Vías de tercer orden afectada (Parcial habilitada). - 2 Bienes públicos destruidos (Ducto Cajón y alcantarilla metálica) - 1 Bien Público afectado (Puente Bailey)
<b>Acciones de respuesta:</b>	GAD Provincial y GADMC Baños realiza labores de limpieza y habilitación de la vía y estabilización del talud y resguardando las bases del puente.
<b>Fuentes de información:</b>	SNGR CZ3 Umeva Chimborazo/GAD Parroquial Ulba/GADMC Baños/GAD Provincial Tungurahua.



Hundimiento

<b>Localización:</b>	Cotopaxi/Pujilí/Zumbahua/Comunidad Saraugsha, vía Pujilí – La Maná [E30].
<b>Antecedentes:</b>	El 03/04/2025, debido a las precipitaciones se produjeron agrietamientos que afectan varias viviendas del sector, las viviendas presentan pequeñas fisuras y las personas del sector evacuaron hacia familias de acogida. Las familias damnificadas se encuentran pernoctando de manera indefinida con familiares de acogida. Instituto de Investigación Geológico y energético (IIGE) realizó una inspección y manifiesta que el área de estudio presenta una geología compuesta por rocas volcánicas y turbiditas del Eoceno al Mioceno, caracterizadas por una alta fracturación y meteorización, lo que las convierte en acuíferos fracturados y propensas a la inestabilidad.
<b>Situación actual:</b>	Las familias afectadas se encuentra pernoctando con familia acogientes. Al momento la variante de la vía E30 en el sector se encuentra habilitada con el paso controlado solo para vehículos livianos: Sentido Latacunga – La Maná, sector Saraugsha solo vehículos livianos. Sentido La Maná-Latacunga, sector Saraugsha vehículos livianos y de tres ejes en adelante. Rutas Alternas: Ambato – Pasa – Shuyo – Angamarca Shuyo – Angamarca – El Corazón Alóag – Santo Domingo. En referencia al muro de contención que se encuentra dentro del polígono de riesgo, MTOP informa que falló y no es susceptible de recuperación.
<b>Afectaciones:</b>	-2 familias damnificadas (9 personas) -7 familias afectadas (33 personas) -17 familias evacuadas (68 personas) -7 viviendas afectadas. -2 viviendas destruidas. -9 viviendas en riesgo -1 vivienda afectada. -90 metros de vía de primer orden afectada (cerrada) -1 bien público afectado (Muro de contención).
<b>Acciones de respuesta:</b>	GAD Cantonal Pujilí realizó la entrega de material, para la instalación de las baterías sanitarias en la casa Comunal que está habilitada como albergue, la cual al momento consta de 4 baterías sanitarias y 2 lavamanos, además se encuentra dando seguimiento a las familias damnificadas mediante visitas.



Dirección de Monitoreo de Eventos Adversos

REPORTE DE MONITOREO DE AMENAZAS Y EVENTOS ADVERSOS – No. 0402

Fecha y Hora de actualización: domingo, 20 de julio de 2025 - 22:24:49 / Página 9 de 17

Fuentes de  
información:

SNGR CZ3 Umeva Chimborazo/MTOP/GAD Provincial.

ZONA 5



Vendaval

<b>Localización:</b>	Bolívar/Chillanes/Chillanes/ Varios Sectores, Comunidad de Jashi, Arrayampamba, Tablas de Arrayampamba, Centro, Atiacagua, Bola de Oro, El Ensillado, Tiguindala, La Palmira - El Carmen, Achipamba, Alagoto, Rumipamba, Azanloma, Sanabanan, El Derrumbo, Atiacagua Alto y El Zumbe.
<b>Antecedentes:</b>	El 14/07/2025, a causa de los vientos fuertes originados en los sectores, se produjo la caída de árboles en el tendido eléctrico dejando sin energía en algunos sectores, en el techado de la iglesia de la comunidad y afectó parcialmente a las cubiertas de varias viviendas y a cultivos agrícolas. Se encuentra restablecido el servicio eléctrico. Las familias continúan en sus mismas viviendas.
<b>Situación actual:</b>	MAG Bolívar mediante levantamiento de la MAAPEA informa que debido al evento suscitado en los sectores afectó en el área agrícola en los cultivos de mora, fréjol, mora castilla y maíz suave. El 17/07/2025, se reunió en COE Cantonal Chillanes y resolvió declarar en emergencia el cantón, debido a la grave afectación en el sector agrícola provocado por los fuertes vientos.
<b>Afectaciones:</b>	- 102 familias afectadas(100 son productores) - 408 personas afectadas(400 son productores) -2 viviendas afectadas. -1 bien privado afectado(iglesia) - 582 Ha de cultivos afectados(mora, fréjol, mora castilla y maíz suave) - 240 Ha de cultivos perdidos(mora, fréjol, mora castilla y maíz suave)
<b>Acciones de respuesta:</b>	GAD Chillanes continúan realizando levantamiento de información EVIN. MAG Bolívar realizó el levantamiento de afectaciones agrícolas mediante la MAAPEA. SNGR Bolívar participó de la reunión del COE.
<b>Fuentes de información:</b>	SNGR CZ5 Umeva Bolívar/MAG, GAD Chillanes



Inundación

<b>Localización:</b>	Guayas/Milagro/Enrique Valdez Chobo, Roberto Astudillo, (Cab. en Cruce de Venecia,Milagro, Coronel Enrique Valdez) / Varios Sectores (Paraiso del Chobo, Voluntad de Dios Mz.12, Las Avispas, El Cambio, Las Pilas, vía a Barcelona, Venecia Central, Córdoba, Galápagos, Papayal, Las Guaijas)
<b>Antecedentes:</b>	A causas de lluvias registradas la noche del 30/03/2025 y madrugada del 31/03/2025, se produjo el desbordamiento del río Milagro, se reportaron sectores inundados y varias viviendas afectadas con el ingreso de agua. El día 03/04/2025, se realizó la apertura del albergue Colegio 17 de septiembre y el día 04/03/2025 se realizó la apertura del Refugio Temporal Unidad Educativa Tnte. Hugo Ortiz.
<b>Situación actual:</b>	El río Milagro, el Estero Los Monos y el río Chimbo se encuentra en su caudal normal Al momento el Albergue en el Colegio 17 de Septiembre y el Refugio Temporal Unidad Educativa Tnte. Hugo Ortiz están cerrados
<b>Afectaciones:</b>	<b>Parroquia Milagro</b> - 36367 familias afectadas,109106 personas afectadas (datos preliminares, bajo evaluación) - 36438 viviendas afectadas (ingreso de agua en sus inmuebles)(datos preliminares, bajo evaluación) - 71 familias, 208 personas damnificadas <b>Parroquia Roberto Astudillo</b> - 587 familias afectadas, 1761 personas afectadas (datos preliminares, bajo evaluación) - 587 viviendas afectadas (ingreso de agua en sus inmuebles) <b>Parroquia Chobo</b> - 1162 familias afectadas, 3486 personas afectadas (datos preliminares, bajo evaluación) - 1162 viviendas afectadas (ingreso de agua en sus inmuebles) <b>Parroquia Mariscal Sucre</b> - 472 familias afectadas, 1413 personas afectadas (datos preliminares, bajo evaluación) - 472 viviendas afectadas (ingreso de agua en sus inmuebles) - 1 Centro de Salud afectado - 1 familias, 3 personas damnificadas

Dirección de Monitoreo de Eventos Adversos

REPORTE DE MONITOREO DE AMENAZAS Y EVENTOS ADVERSOS – No. 0402

Fecha y Hora de actualización: domingo, 20 de julio de 2025 – 22:24:49 / Página 10 de 17

<b>Acciones de respuesta:</b>	GAD Cantonal realizó el respectivo levantamiento de información y entrega de asistencia humanitaria. MSP trabajó con brigadas médicas en conjunto con el GAD esto también incluye que se realizó fumigación sectores de las zonas. SNGR realizó cierre del Refugio Temporal. PPNN brindó seguridad en los albergues. MIES realizó actividades lúdicas para los niños que se encuentran en los alojamientos temporales. GAD Cantonal Milagro realizó el levantamiento de información, La Dirección de Seguridad Ciudadana y la Dirección de Inclusión Social realizó acciones para las familias afectadas que se encontraban en el albergue. SNGR realizó levantamiento de información y entrega de asistencia humanitaria con la colaboración del Jefe Político, GAD Parroquial y Jóvenes del programa Ecuatorianos en Acción, en el recinto La Chontilla de la parroquia Roberto Astudillo. Prefectura de Guayas realizó entrega de asistencia humanitaria en Las Margaritas y Manabí Chico. COE se encuentra activo.
<b>Fuentes de información:</b>	SNGR CZ5 Umeva Guayas/UPREA/MINEDUC/MSP/GAD Cantonal Milagro.

ZONA 6



Contaminación

<b>Localización:</b>	Azuay/Gualaceo/Luis Cordero/Quebrada Papascashca
<b>Antecedentes:</b>	El 13/07/2025, se registró un derrame de combustible (Diesel) sobre la quebrada Papascashca afluente del río San Francisco, producto de un accidente de tránsito tipo volcamiento de un vehículo tipo tanquero de 10000gl. EMAPAS-G EP como medida preventiva y por seguridad de los habitantes, procedió al cierre de las válvulas de ingreso de agua a la planta de potabilización. Se encuentra suspendido el servicio de agua potable en el cantón, sin embargo la planta cuenta con tanques de reserva de agua los cuales son utilizados en 2 jornadas al día para la dotación del líquido vital. El 14/07/2025 se activó el COE Cantonal para emitir resoluciones en respuesta a la emergencia, adicional el 14/07/2025 CB Gualaceo realizó la distribución de 6.000 galones del líquido vital mediante tanqueros a diversos sectores del cantón, el 16/07/2025 CB Gualaceo abasteció con 3.000 galones del líquido vital, mediante tanquero, al hospital Moreno Vásquez, el 17/07/2025 el cantón fue abastecido con 5.000 galones de agua.
<b>Situación actual:</b>	Para el 19/07/2025 se habilitará la red de agua potable del cantón en horario de 07:00 – 09:00 y 17:00 a 21:00 para la dotación del líquido vital. El servicio de agua potable continúa suspendido, el abastecimiento del líquido vital se realiza mediante tanqueros en: Hospital Moreno Vásquez, CDI, mercados municipales y varios sectores.
<b>Afectaciones:</b>	-10.000 familias afectadas indirectamente (sin servicio de agua potable) -40.000 personas afectadas indirectamente (sin servicio de agua potable) -1 bien privado afectado (vehículo tipo tanquero)
<b>Acciones de respuesta:</b>	Con fecha 17/07/2025 sesionó el COE Cantonal tomando las siguientes resoluciones: 1. EMAPAS-G EP gestionará químicos biodegradables para realizar la limpieza del río San Francisco, comunicará sobre el monitoreo y cortes del agua a través de los canales oficiales. 2. Gestionará una reunión de trabajo entre Prefectura, MTOP, y GAD de Gualaceo. 3. Cuerpo de Bomberos continuará con el abastecimiento de agua. 4. Tramitar la denuncia ante la fiscalía general del Estado por el presunto delito de daño ambiental por la contaminación del río San Francisco. 5. El Concejo de Seguridad Ciudadana en coordinación con la Policía Nacional realizará el control de tránsito correspondiente en esta vía, además investigarán por qué no se realizó la detención del tanquero conjuntamente con el cabecal. 6. Generar la Ordenanza para proteger las fuentes hídricas con limitaciones al tránsito de vehículos de gran magnitud y con combustibles y substancias peligrosas. EMAPAS-G gestionó con empresa privada el abastecimiento de agua mediante 2 tanqueros. Cuerpo de Bomberos Cuenca brindó apoyo en las labores de abastecimiento de agua en el cantón mediante 2 tanqueros. EMAPAS-G continúa con la limpieza profunda de la zona afectada, tuberías, filtros, tanques y redes de agua con la utilización de sustancias biodegradables para mitigar los efectos de la contaminación y protección de la fuente hídrica, adicional realizará la apertura de hidrantes como medida preventiva Cuerpo de Bomberos de Gualaceo abastece de agua potable a varios sectores del cantón. CB Gualaceo realizó la limpieza de la vía, cunetas y la remoción de tierra contaminada por el hidrocarburo. SNGR brindó asesoría en el COE Cantonal y coordinó con los equipos de respuesta. GAD Cantonal realizó la activación del COE Cantonal. EMAPAS-G y CB Gualaceo realizaron la inspección de la zona.
<b>Fuentes de información:</b>	SNGR CZ6 Umeva Azuay-Cañar/EMAPAS-G/Cuerpo de Bomberos de Cuenca/Cuerpo de Bomberos de Gualaceo/UGR Gualaceo.

## REPORTE DE MONITOREO DE AMENAZAS Y EVENTOS ADVERSOS – No. 0402

Fecha y Hora de actualización: domingo, 20 de julio de 2025 – 22:24:49 / Página 11 de 17



### Aluvión

<b>Localización:</b>	Azuay/Sevilla de Oro/Amaluza/Junta Parroquial
<b>Antecedentes:</b>	<p>El 02/07/2025, por causa de las lluvias de la madrugada y transcurso de la mañana se suscitó un aluvión afectando vías del sector por material deslizado producto del incremento y desbordamiento del río Curiacu. Junta Parroquial informó afectaciones en vías de segundo orden del centro cantonal y la afectación de en el km. 100 de la vía vía Paute-Guarumales-Méndez [E-40]. UGR Sevilla de Oro informó sobre familias afectadas en sus medios de vida (propietarios de restaurantes e ingreso mínimo de agua a una vivienda cuya estructura no se encuentra afectada), adicional a vehículos que se encontraban estancados por el material lodoso y fueron retirados.</p> <p>Con fecha 02/07/2025 se activó el COE Cantonal.</p> <p>El caudal del río Curiacu se mantiene en su cauce normal.</p>
<b>Situación actual:</b>	La vías de segundo orden del centro cantonal y el km 100 de la vía Paute-Guarumales-Méndez [E-40] se encuentran habilitadas, se registran restos del material acarreado en el ármico situado bajo la capa asfáltica de la vía de primer orden.
<b>Afectaciones:</b>	<ul style="list-style-type: none"> <li>- 11 personas afectadas</li> <li>- 4 familias afectadas</li> <li>- 6 bienes privados afectados (2 restaurantes y 4 vehículos)</li> <li>- 1000 metros de vía aproximadamente (vía parcialmente habilitada)</li> </ul>
<b>Acciones de respuesta:</b>	<p>El 15/07/2025 técnico de la SNGR CZ6 realizó el recorrido e inspección de la zona.</p> <p>MTOP realizará labores de limpieza del ármico.</p> <p>GAD Cantonal realizó las labores de limpieza de la vía.</p> <p>CTE realizó recorridos periódicos para seguridad del tránsito vehicular.</p> <p>SNGR CZ6 realizó entrega de asistencia humanitaria. SNGR CZ6 asesoró al GAD Cantonal, Maquinaria del GAD Provincial colaboró con la limpieza de la vía. Coordinador Zonal 6 de la SNGR CZ6 de forma conjunta con Sr. Gobernador y Alcalde de Sevilla de Oro realizaron recorridos por la zona del evento.</p>
<b>Fuentes de información:</b>	SNGR CZ6 Umeva Azuay-Cañar/UGR Sevilla de Oro.



### Deslizamiento

<b>Localización:</b>	Azuay/Santa Isabel/Santa Isabel/La Cría.
<b>Antecedentes:</b>	<p>El 03/06/2022, se suscitó un deslizamiento producto de la saturación del suelo originado por la combinación del deficiente sistema de riego en el sector, del taponamiento de diferentes quebradas y la deficiencia en el drenaje del terreno.</p> <p>El 31/03/2023 la SGR declaró la ALERTA AMARILLA al polígono identificado como susceptible a movimientos en masa, el cual tiene un área de 526.22 hectáreas que se extiende sobre la comunidad La Cría, cantón Santa Isabel, provincia del Azuay.</p> <p>El 06/04/2023, la SNGR emitió el cambio a ALERTA NARANJA de acuerdo al informe elaborado por Técnico de Análisis de Riesgos de la Coordinación Zonal 6 de Gestión de Riesgos.</p> <p>El 20/06/2023 MIES entregó Bonos de Contingencia a 22 familias afectadas de la comunidad La Cría.</p> <p>GAD Cantonal indicó que al 03/01/2024 permanecían 4 familias integradas por 10 personas alojadas en el AT San Isidro.</p> <p>El 26/01/2024 se realizó la activación del COE Provincial Azuay para dar seguimiento al evento y establecer acciones.</p> <p>Con fecha 31/07/2024 y 06/08/2024 SNGR realizó nuevas entregas de asistencia humanitaria.</p>
<b>Situación actual:</b>	UGR Santa Isabel informa que el alojamiento temporal continúa desactivado debido a salida voluntaria de las personas afectadas hacia la zona de riesgo, menciona que el alojamiento temporal se encuentra en óptimas condiciones estructurales para garantizar su disponibilidad inmediata en caso de activación. La persona que se alojaba en la casa comunal San Isidro permanece en la estructura contigua.
<b>Afectaciones:</b>	<ul style="list-style-type: none"> <li>- 44 familias afectadas. (178 personas)</li> <li>- 8 familias damnificadas. (25 personas)</li> <li>- 38 familias evacuadas. (130 personas)</li> <li>- 44 viviendas afectadas.</li> <li>- 8 viviendas destruidas.</li> <li>- 4 bienes privados afectados. (1 capilla y 3 predios)</li> <li>- 2 bienes públicos destruidos. (1 casa comunal y 1 cancha central)</li> </ul>
<b>Acciones de respuesta:</b>	UGR Santa Isabel realiza visitas periódicas al alojamiento temporal para verificar el estado de los bienes utilizados en el mismo, adicional realiza monitoreo de la zona del deslizamiento. UGR Santa Isabel realizó la inspección y mantenimiento preventivo y correctivo del alojamiento temporal San Isidro. UMEVA Azuay-Cañar mantiene monitoreo del evento.
<b>Fuentes de información:</b>	SNGR CZ6 Umeva Azuay-Cañar.

## REPORTE DE MONITOREO DE AMENAZAS Y EVENTOS ADVERSOS – No. 0402

Fecha y Hora de actualización: domingo, 20 de julio de 2025 – 22:24:49 / Página 12 de 17

### ZONA 7



#### Deslizamiento

<b>Localización:</b>	Loja/Loja/Santiago/Santiago, junto al colegio Abdón Calderón.
<b>Antecedentes:</b>	El 11/07/2025, por lluvias suscitadas en la madrugada se produjo un deslizamiento de tierra que destruyó una vivienda, quedando personas atrapadas dentro de la vivienda.
<b>Situación actual:</b>	Las familias afectadas se encuentran en casa de familias acogientes.
<b>Afectaciones:</b>	<ul style="list-style-type: none"><li>- 2 personas fallecidas</li><li>- 8 familias afectadas conformadas por 27 personas</li><li>- 1 familia damnificada conformada por 4 personas</li><li>- 8 viviendas afectadas</li><li>- 1 vivienda destruida</li></ul>
<b>Acciones de respuesta:</b>	<p>GAD parroquial de Santiago realizó trabajos de limpieza, búsqueda y rescate.</p> <p>GAD provincial de Loja realizó trabajos de limpieza, búsqueda y rescate.</p> <p>UCOT Loja realizó el control del tránsito vehicular</p> <p>Coordinador Zonal y personal técnico de la SNGR CZ7 realizaron el levantamiento de información.</p> <p>Presidente de la Junta Parroquial de Santiago coordinó el rescate de las personas atrapadas.</p> <p>Cuerpo de Bomberos de Loja realizó trabajos de búsqueda y rescate de las personas atrapadas.</p> <p>FFAA colaboró con trabajos de búsqueda y rescate de las personas</p> <p>UGR Loja realiza el levantamiento de información.</p>
<b>Fuentes de información:</b>	SNGR CZ 7 Umeva Loja-Zamora Chinchipe/PPNN/MTOP Zamora



#### Deslizamiento

<b>Localización:</b>	Zamora Chinchipe/Zamora/Sabanilla/Velo de Novia, vía Loja-Zamora [E50]
<b>Antecedentes:</b>	<p>El 30/06/2025, por presencia de lluvias en la noche se produjeron varios deslizamientos en el trayecto que obstaculiza en su totalidad la vía de primer orden y paralizando el tránsito vehicular.</p> <p>La noche del 16/07/2025 se registró un nuevo deslizamiento</p>
<b>Situación actual:</b>	<p>MTOP informa paso controlado desde las 08:00 del sábado 18/07/2025 hasta las :30 del lunes 21/07/2025.</p> <p>Los vehículos afectados pudieron movilizarse por la vía</p> <p>Ruta alterna para vehículos livianos y medianos: La Fragancia – El Retorno (vía antigua)</p>
<b>Afectaciones:</b>	<ul style="list-style-type: none"><li>- 1 persona fallecida. (Producto del deslizamiento)</li><li>- 70 personas afectadas indirectamente. (permanecen en los vehículos)</li><li>- 20 vehículos afectados (no podían desplazarse por la vía)</li><li>- 60 metros de longitud de vía afectada.</li></ul>
<b>Acciones de respuesta:</b>	<p>MTOP Zamora continuará con labores de limpieza y habilitación vial.</p> <p>Policía Nacional verificó la novedad.</p> <p>SNGR coordinó la atención del evento y realiza constante monitoreo.</p>
<b>Fuentes de información:</b>	SNGR CZ 7 Umeva Loja-Zamora Chinchipe/PPNN/MTOP Zamora.



#### Inundación

<b>Localización:</b>	Zamora Chinchipe/Paquisha/Nuevo Quito/Congüime
<b>Antecedentes:</b>	<p>El 02/07/2025, por las fuertes lluvias presentadas en la tarde se registró el desbordamiento del río Nangaritza causando inundación en el sector.</p> <p>El 02/07/2025 se reunió el COE Cantonal de Paquisha.</p> <p>El caudal del río Nangaritza se encuentra con su cauce normal</p>
<b>Situación actual:</b>	<p>Se actualiza cifras de afectaciones agropecuarias.</p> <ul style="list-style-type: none"><li>- 3 familias conformadas por 11 personas en el Refugio Temporal "Casa Comunal de Congüime". (retornaron a sus viviendas)</li><li>- 5 familias damnificadas conformadas por 13 personas.</li><li>- 11 familias afectadas conformadas por 42 personas.</li><li>- 2 familias evacuadas por precaución a casa de familias acogientes</li><li>- 5 viviendas destruidas.</li><li>- 11 viviendas afectadas.</li><li>- 40 metros de longitud de vía (Vía de tercer orden habilitada)</li><li>- 2 hectáreas de cultivos afectados</li><li>- 20 hectáreas de cultivos de cacao destruidos</li></ul>

Dirección de Monitoreo de Eventos Adversos

**REPORTE DE MONITOREO DE AMENAZAS Y EVENTOS ADVERSOS – No. 0402**

Fecha y Hora de actualización: domingo, 20 de julio de 2025 – 22:24:49 / Página 13 de 17

<b>Acciones de respuesta:</b>	MAG realizó levantamiento de información UGR Paquisha realiza el levantamiento de información y daños. Cuerpo de Bomberos de Paquisha verificó la novedad y apoyó en la evacuación de las familias. SNGR coordinó la atención del evento y realiza constante monitoreo.
<b>Fuentes de información:</b>	SNGR CZ 7 Umeva Loja-Zamora Chinchipe/Cuerpo de Bomberos/UGR Paquisha



**Inundación**

<b>Localización:</b>	Zamora Chinchipe/Nangaritza/Guayzimi/Las Brisas
<b>Antecedentes:</b>	El 01/07/2025, producto a lluvias suscitadas en la tarde se produjo una inundación en el sector, debido al desbordamiento del Río Nangaritza afectando varias viviendas, de manera preliminar indican que varias personas fueron evacuadas por precaución.
<b>Situación actual:</b>	El río Nangaritza se encuentra en su cauce normal y las familias evacuadas por seguridad, retornaron a sus viviendas. Se actualiza cifras de afectaciones agropecuarias.
<b>Afectaciones:</b>	<ul style="list-style-type: none"> <li>- 50 familias afectadas conformadas por 120 personas</li> <li>- 11 familias damnificadas conformadas por 25 personas</li> <li>- 20 viviendas afectadas</li> <li>- 1 bien privado afectado (Graja porcina)</li> <li>- 620 animales muertos (600 lechones y 20 cerdas reproductoras)</li> <li>- 500 hectáreas de cultivos afectados</li> <li>- 8.75 hectáreas de cultivos destruidos</li> <li>- 670 animales afectados</li> <li>- 204 animales muertos</li> <li>- Vía de tercer orden cerrada aproximadamente 30 metros lineales</li> </ul>
<b>Acciones de respuesta:</b>	MAG realizó levantamiento de información UGR de Nangaritza realiza el levantamiento de información y daños. Cuerpo de Bomberos de Nangaritza realizó la evacuación de las personas. SNGR coordinó la atención del evento y realiza constante monitoreo.
<b>Fuentes de información:</b>	SNGR CZ 7 Umeva Loja-Zamora Chinchipe/CB/PPNN/UGR Nangaritza



**Inundación**

<b>Localización:</b>	Zamora Chinchipe/Zamora/Cumbaratza/Varios sectores (Chamico, Nambija Bajo)
<b>Antecedentes:</b>	El 01/07/2025, por lluvias suscitadas en la madrugada se produjo el desbordamiento del río Zamora causando inundación en varios sectores.
<b>Situación actual:</b>	Con fecha 12/07/2025 se cerró el Refugio Temporal "Casa Retiro Juan XXIII". Las familias que estaban en el refugio temporal, retornaron a sus viviendas
<b>Afectaciones:</b>	<ul style="list-style-type: none"> <li>- 168 familias damnificadas conformadas por 395 personas.</li> <li>- 3 familias conformadas por 12 personas en el Refugio Temporal "Casa Retiro Juan XXIII"</li> <li>- 119 viviendas afectadas.</li> <li>- 3 puentes afectados</li> <li>- 1.5 hectáreas de cultivos de yuca afectados</li> <li>- 4.65 hectáreas de cultivos de plátano y caña de azúcar destruidos</li> <li>- 20 animales muertos</li> <li>- 400 metros de vía de tercer orden afectada. (Vías Cerradas)</li> </ul>
<b>Acciones de respuesta:</b>	MAG realiza levantamiento de información SNGR realizó la entrega de Asistencia Humanitaria UGR Zamora realiza levantamiento de información MTOP Zamora realizó los trabajos de limpieza y habilitación vial
<b>Fuentes de información:</b>	SNGR CZ 7 Umeva Loja-Zamora Chinchipe/Consola de Cuerpo de Bomberos.

Dirección de Monitoreo de Eventos Adversos

REPORTE DE MONITOREO DE AMENAZAS Y EVENTOS ADVERSOS – No. 0402

Fecha y Hora de actualización: domingo, 20 de julio de 2025 – 22:24:49 / Página 14 de 17



Inundación

<b>Localización:</b>	El Oro/Marcabell/Marcabell/Varios sectores (Casco Urbano, La Palmerita, 16 de Julio, Nueva Esperanza, Imbabura, El Porvenir, El Caucho, Y de Palmal, San Antonio, San Ramon, El Arenal, Jerusalén, Los Amparos, San José de Aguas Negras, Cristo del Consuelo, La Aldea, Unión Lojana, 24 de Junio, Centenario, 16 de Junio, San Francisco, 9 de Octubre, San Vicente, Nueva Esperanza, Imbabura, San Ramón).
<b>Antecedentes:</b>	El 25/04/2025, se registró el desbordamiento de la quebrada "El Caucho" y el Río "El río Marcabell" afectando a varias viviendas. Se informa que la persona desaparecida fue hallada sin vida en el Río Tumbes, ubicado en Tumbes, Perú. A causa del evento se registraron afectaciones a viviendas, puentes, bien público y servicios básicos como: energía eléctrica, agua potable y telecomunicaciones. Además, el sector productivo registró pérdidas en cultivos y animales muertos.
<b>Situación actual:</b>	En seguimiento al evento, se continúan con trabajos de restablecimiento sistema de alcantarillado y red vial en distintos sectores del cantón así como la limpieza en varias vías internas del cantón.
<b>Afectaciones:</b>	-1230 familias de 4840 personas afectadas (permanecen en sus viviendas). -61 familias de 244 personas damnificadas. -1 persona fallecida. -1190 viviendas afectadas (rehabilitadas) -61 viviendas destruidas. -1 bien público afectado (CDI – Centro de Desarrollo Infantil). -100% de energía eléctrica - (restablecida). -100% de agua potable afectada - (rehabilitado). -85% de telecomunicaciones - (restablecida). -132 hectáreas de cultivo afectados. -120 hectáreas de cultivos destruidos. - (café arábigo) -1365 animales muertos - (835 cerdos, 500 pollos, 30 tilapias en piscina de tilapias). -1 puentes afectado - (vehicular y peatonal) -9 puentes destruidos.
<b>Acciones de respuesta:</b>	OOPP del GAD cantonal con apoyo de Bomberos del cantón realizaron limpieza y lavado del redondel de ingreso a la ciudad. OOPP del GAD cantonal continúan los trabajos de restablecimiento sistema de alcantarillado y red vial en distintos sectores del cantón así como la limpieza en varias vías internas del cantón.
<b>Fuentes de información:</b>	SNGR CZ7 Umeva El Oro/GAD Cantonal.

ZONA 9



Deslizamiento

<b>Localización:</b>	Pichincha/Quito/Pintag/Línea de conducción EPMAPS, ref a 10km del embalse Mica- Quito Sur.
<b>Antecedentes:</b>	El 09/07/2025, por lluvias se produjo un deslizamiento de 600 mil metros cúbicos de tierra, que afectó la línea de conducción (tubería de 42 pulgadas y 10 toneladas de peso), que abastece de agua cruda a la Planta de Tratamiento de Agua Potable El Troje. Este daño ocasionó el corte del servicio de agua potable a las parroquias de La Argelia, Quitumbe, Turubamba, Guamaní, La Ecuatoriana y Chillogallo. Adicional el lugar es de difícil acceso, con temperaturas entre 7° en el día y -4° en la noche a una altura de 4800 msnm y lluvias permanentes.
<b>Situación actual:</b>	Al momento del último corte, se había logrado remover el 100% del material deslizado (aprox. 600.000 m <sup>3</sup> ) y se trasladó desde Cuenca la tubería destinada a reemplazar la afectada. Se mantiene operativa la distribución de agua mediante 91 tanqueros, 14 cisternas inflables, 5 hidrantes y 3 puntos fijos en la Empresa de Rastro, Planta de tratamiento Puengasí y Tanque de distribución La Forestal. Alcalde Metropolitano de Quito informa que ya están instalando la tubería de reemplazo, faltando por llegar 6 tubos (PDA) de 12 metros, para realizar la termofusión (soldar). Si el clima es favorable se estima que mañana domingo a las 20:00 estará lista y se abrirán las compuertas y el agua comenzará a fluir hacia la planta de potabilización. De acuerdo a la planificación el día lunes a las 11:00 empezarán a recibir agua las primeras casas de los barrios afectados y para el martes a inicio de la tarde todo el sistema estará abastecido.
<b>Afectaciones:</b>	-88.707 familias afectadas indirectamente (aproximadamente) -600.000 m3 de material deslizado -1 bien público afectado (350 metros de tubería de conexión de agua potable) -16 establecimientos de salud afectados (funcionamiento – sin acceso de agua) corrección con referencia a informe actualizado
<b>Acciones de respuesta:</b>	Presidencia y Vicepresidencia con apoyo logístico de la SNGR CZ9 continúan con la distribución de agua en el sector Sur del DMQ. Gad Cantonal con apoyo de las demás Instituciones Metropolitanas, FF.AA, GAD Provinciales, Cantonales de varios



Dirección de Monitoreo de Eventos Adversos

**REPORTE DE MONITOREO DE AMENAZAS Y EVENTOS ADVERSOS - No. 0402**

Fecha y Hora de actualización: domingo, 20 de julio de 2025 - 22:24:49 / Página 15 de 17

	sectores y Cuerpo de Bomberos de Quito y de otros cantones continúan colaborando con la entrega de agua potable a los sectores afectados. Adicional GAD cantonal DMQ reporta que utilizó equipos de perifoneo para información de puntos de distribución. EPMAPS y con apoyo de las Instituciones Metropolitanas de Quito realizan rutas de distribución de rutas y recargas de tanqueros y continúa con los trabajos de reparación de la tubería afectada en el lugar se estima terminar el día de mañana.
<b>Fuentes de información:</b>	SNGR CZ9/SNGR Umeva Pichincha/MSP/FFAA.

**3. Monitoreo de estado de vías afectadas por eventos adversos**

**05 VÍAS DE PRIMER ORDEN CERRADA:**

No.	Provincia	Cantón	Parroquia	Sector/Vía	Evento adverso	Afectación (mts lineales)	Fecha del evento	Vías alternas
1	Napo	Quijos	Papallacta	Chalpi, vía Baeza- Papallacta[E20]	ALUVIÓN	--	19/07/2025	Ninguna
2	Loja	Loja	Santiago	El Durazno, vía Loja-Cuenca [E35]	DESPLAZAMIENTO	20	15/07/2025	Urdaneta - Yacuambi - La Saquea - Zamora - Loja (vía antigua) únicamente para vehículos livianos y medianos.
3	Loja	Loja	Santiago	Zenen, vía Loja-Cuenca [E35]	DESPLAZAMIENTO	30	08/07/2025	Ninguna
4	Napo	El Chaco	Gonzalo Díaz de Pineda	Puente sobre el río Loco, vía El Chaco - Lago Agrio[E45]	SOCAMIENTO	250	01/07/2025	Ninguna
5	Napo	Quijos	Cuyuja	Quebrada Negra, vía Y de Baeza - Papallacta[E20-E45]	ALUVIÓN	--	03/07/2025	Ninguna

**26 VÍAS DE PRIMER ORDEN PARCIALMENTE HABILITADAS:**

No.	Provincia	Cantón	Parroquia	Sector/Vía	Evento adverso	Afectación (mts lineales)	Fecha del evento	Vías alternas
1	Napo	Quijos	Baeza	San Fermin, vía Y de Baeza - Quito[E20]	DESPLAZAMIENTO	--	18/07/2025	Sucumbios-Orellana-Y de Narupa-Tena-Puyo Ambato-Quito o viceversa.
2	Loja	Loja	Santiago	Y de Santiago, vía Loja-Cuenca [E35]	DESPLAZAMIENTO	--	18/07/2025	Ninguna
3	Zamora Chinchipe	Zamora	Sabanilla	La Cascada km44, vía Loja-Zamora [E50]	DESPLAZAMIENTO	20	17/07/2025	para vehículos livianos y medianos: La Fragancia - El Retorno (vía antigua)
4	Cañar	Biblián	San Francisco de Sageo	San Camilo, vía Zhud-Cochancay-El Triunfo	HUNDIMIENTO	25	16/07/2025	Ninguna
5	Cañar	Azogues	Rivera	Zhoray	DESPLAZAMIENTO	40	12/07/2025	Ninguna
6	Zamora Chinchipe	Zamora	Sabanilla	Velo de Novia, vía Loja-Zamora [E50]	DESPLAZAMIENTO	60	01/07/2025	La Fragancia - El Retorno (vía antigua)
7	Sucumbios	Gonzalo Pizarro	El Reventador	La Libertad - El Reventador km 93 - [E 45]	DESPLAZAMIENTO	45	16/06/2025	Baeza - Y de Dayuma - Loreto - Coca - Lago Agrio.
8	Napo	El Chaco	Gonzalo Díaz de Pineda	San Carlos, vía El Chaco - Lago Agrio [E45]	DESPLAZAMIENTO	--	06/06/2025	Ninguna
9	Loja	Chaguarpamba	Chaguarpamba	Varios sectores: Guaduas, tramo Velacruz - Olmedo - Chaguarpamba - Río pindo	ALUVIÓN	50	02/04/2025	Arenillas - Alamor - Píndal - Celica - El Empalme - Velacruz
10	Loja	Loja	Malacatos	Nangora, vía Malacatos - Loja [E35]	DESPLAZAMIENTO	40	10/03/2025	Loja - Catamayo - El Tambo - Malacatos y Vilcabamba
11	Azuay	Cuenca	Molleturo	Km 53, vía Cuenca-Molleturo [E-582]	SOCAMIENTO	25	02/01/2025	vía Cuenca-Girón-Pasaje.
12	Napo	Quijos	Cuyuja	El Laurel, Vía Y de Baeza - Papallacta [E20]	SOCAMIENTO	--	21/06/2024	Ninguna
13	Tungurahua	Baños de Agua Santa	Río Verde	Caserío El Placer, Quilloturo, ref. Vía Baños - Puyo [E30]	DESPLAZAMIENTO	--	16/06/2024	Ninugna
14	Napo	El Chaco	Gonzalo Díaz de Pineda	Piedra Fina, vía El Chaco-Reventador [E45]	SOCAMIENTO	--	20/05/2024	Ninguna
15	Los Ríos	Babahoyo	Pimocha	Puente de Los Gemelos	SOCAMIENTO	6	19/01/2024	Ninguna
16	Imbabura	Ibarra	Carolina	San Jerónimo-Guadual; vía Salinas - Lita km 114 [E10]	DESPLAZAMIENTO	125	22/12/2023	Ninguna
17	Tungurahua	Baños de Agua Santa	Río Verde	San Jorge, vía Baños - Puyo [E30]	SOCAMIENTO	100	16/07/2023	Ninguna

Dirección de Monitoreo de Eventos Adversos

**REPORTE DE MONITOREO DE AMENAZAS Y EVENTOS ADVERSOS – No. 0402**

Fecha y Hora de actualización: domingo, 20 de julio de 2025 – 22:24:49 / Página 16 de 17

No.	Provincia	Cantón	Parroquia	Sector/Vía	Evento adverso	Afectación (mts lineales)	Fecha del evento	Vías alternas
18	Esmeraldas	Quinindé	Malimpia	Malimpia, E20 pasando el basurero a mano derecha	SOCAVAMIENTO	30	03/04/2023	Ninguna
19	Morona Santiago	Limón Indanza	Yunganza (Cab. En el rosario)	Km 35, El Rosario, vía Bella Unión - Limón [E45]	DESLIZAMIENTO	30	04/03/2023	Ninguna
20	Manabí	Puerto López	Salango	La Rinconada 5 Cerros, vía Puerto López - Santa Elena [E15]	HUNDIMIENTO	4	28/08/2022	Ninguna
21	Manabí	Sucre	Leonidas Plaza	Km 19, San Agustín-Tosagua [E-383]	SUBSIDENCIA	150	14/08/2022	Ninguna
22	Pichincha	Mejía	Manuel Cornejo A.	km 38 + 600, vía Alóag - Unión del Toachi [E20]	HUNDIMIENTO	15	25/02/2022	Ninguna
23	Esmeraldas	Quinindé	Rosa Zarate (Quinindé)	Km 68 Los Vergeles, vía Esmeraldas - Quinindé [E20]	HUNDIMIENTO	40	8/02/2022	Ninguna
24	Imbabura	Ibarra	Carolina	San Jerónimo; vía Salinas - Lita [E 10]	DESLIZAMIENTO	225	22/12/2021	1.- Ruta desde la E10 Guallupe - San Juan de Lachas (Carchi) - por la E 182 Gualchan - Chical - Maldonado - Tulcán - Ibarra , 2.- Para vehículos livianos, E10 desde San Jerónimo - Buenos Aires - Cahuasquí - Tumbabiro.
25	Cañar	Cañar	Ingapirca	Vía El tambo - Ingapirca - Honorato Vásquez km 8+100, km 15	DESLIZAMIENTO	100	24/11/2021	Ninguna
26	Napo	El Chaco	Gonzalo Díaz De Pineda (El Bombón)	San Rafael, Piedra Fina, San Luis, San Carlos, Vía Y de Baeza-Lago Agrio [E45]	SOCAVAMIENTO	1040	2/02/2020	Lago Agrio - Coca - Y de Narupa - Tena - Ambato - Quito

**07 VÍAS DE SEGUNDO ORDEN CERRADAS:**

No.	Provincia	Cantón	Parroquia	Sector/Vía	Evento Adverso	Afectación (mts lineales)	Fecha del evento	Vías alternas
1	Morona Santiago	Limón Indanza	General Leonidas Plaza Gutiérrez (Limón)	Sector Tinajillas	DESLIZAMIENTO	15	19/07/2025	Ninguna
2	Cañar	Cañar	Ingapirca	San Pedro-Cruzpata, vía a Honorato Vásquez	DESLIZAMIENTO	30	15/07/2025	Ninguna
3	Santa Elena	Salinas	Anconcito	Vía al Puerto Pesquero	SOCAVAMIENTO	--	14/03/2023	Ninguna
4	Pichincha	Quito	Conocoto	Calles Hermano Miguel y Panzaleo, cruce de vías	SOCAVAMIENTO	30	28/02/2022	Ninguna
5	Azuay	Nabón	Nabón	Rosas, Bellavista, Tamboloma, Chunazana	DESLIZAMIENTO	50	14/03/2021	Corraleja-Yasudel-Susudel
6	Imbabura	Pimampiro	Pimampiro, Cabecera Cantonal	San José de Aloburo	DESLIZAMIENTO	500	09/11/2021	Vía Narchimbuela - Pimampiro
7	Pichincha	Mejía	Tambillo	El Murco - Pasando la escuela Carlos Freire Larrea	INUNDACIÓN	---	11/04/2022	Ninguna

**05 VÍAS DE SEGUNDO ORDEN PARCIALMENTE HABILITADAS:**

No	Provincia	Cantón	Parroquia	Sector/Vía	Evento Adverso	Afectación (mts lineales)	Fecha del evento	Vías alternas
1	Imbabura	Cotacachi	Imantag	Ingreso a Piñan-Moran	DESLIZAMIENTO	50	09/02/2025	Ninguna
2	Azuay	Cuenca	Sídcay	Puyo y Pueblo Viejo	SOCAVAMIENTO	15	19/05/2025	Bibin-Puyo
3	Pichincha	Cayambe	Cangahua	Canal de riego Guanquilquí	INUNDACIÓN	42000	12/03/2025	Ninguna
4	Napo	Tena	Ahuano	Ahuano, vía Ahuano-Campana Cocha	SOCAVAMIENTO	--	02/07/2024	Ninguna
5	Chimborazo	Pallatanga	Pallatanga	Jiménez, vía Jiménez - Pallatanga	SOCAVAMIENTO	--	27/05/2023	Ninguna

**07 VÍAS DE TERCER ORDEN CERRADAS:**

No.	Provincia	Cantón	Parroquia	Sector/Vía	Evento Adverso	Afectación (mts lineales)	Fecha del evento	Vías alternas
1	Tungurahua	Patate	El Triunfo	Morrogacho, La Suiza, La Cima, La Chorrera de San Pablo, quebrada Chillimbilla y quebrada León, Cruz Loma, El Rosal	DESLIZAMIENTO	2000	02/07/2025	Ninguna
2	Pichincha	Quito	Pacto	Km 19 de la Ruta -La Loma -Ingapi-Guayabillas y Santa Rosa	DESLIZAMIENTO	50	13/02/2025	Ninguna
3	Azuay	Paute	Chicán	Chicán	DESLIZAMIENTO	20	03/01/2025	Vía alterna: Uzhupud-Chicán.

Dirección de Monitoreo de Eventos Adversos

REPORTE DE MONITOREO DE AMENAZAS Y EVENTOS ADVERSOS – No. 0402

Fecha y Hora de actualización: domingo, 20 de julio de 2025 – 22:24:49 / Página 17 de 17

4	Pichincha	Mejía	Tambillo	Ushco, vía Tambillo – Panamericana Sur	INUNDACIÓN	20	10/04/2022	Ninguna
5	Pichincha	Mejía	Manuel Cornejo Astorga (Tandapi)	Vía de ingreso a las Comunidades Peñas Blancas, El Paraíso, El Mirador y San Francisco	DESLIZAMIENTO	140	08/02/2022	Ninguna
6	Morona Santiago	Morona	Sinaí	Playas de San Luis, vía Santa María Tunants-Playas de San Luis-Quinta Cooperativa	INUNDACIÓN	3884	02/05/2021	Ninguna
7	Azuay	Cuenca	Nulti	Pasto Romero, vía al centro Parroquial	DESLIZAMIENTO	30	16/04/2021	Ninguna

02 VÍAS DE TERCER ORDEN PARCIALMENTE HABILITADAS:

No.	Provincia	Cantón	Parroquia	Sector/Vía	Evento Adverso	Afectación (mts lineales)	Fecha del evento	Vías alternas
1	Tungurahua	Baños de Agua Santa	Ulba	Sector de Río Blanco, vía Río Blanco – El Palacio y la vía Río Blanco – La Playa – Santa Ana	ALUVIÓN	--	10/07/2025	Ninguna
2	Cañar	Cañar	Gualleturo	Comunidad de Enén	DESLIZAMIENTO	120	22/02/2025	paso alternativo a la vía San Antonio-Gualleturo.

Reporte generado por la Dirección de Monitoreo de Eventos Adversos de la Secretaría Nacional de Gestión de Riesgos.

Reporte elaborado por:

Nombre: Fernando Saltos - Digitador Nacional de Eventos Adversos

Correo electrónico: [fernando.saltos@gestionderiesgos.gob.ec](mailto:fernando.saltos@gestionderiesgos.gob.ec)

Teléfono: 042593500 ext. 1630

Reporte revisado por:

Nombre: - Analista de Monitoreo de Eventos Adversos

Correo electrónico: [@gestionderiesgos.gob.ec](mailto:@gestionderiesgos.gob.ec)

Teléfono: 042593500 ext. 1603

Para ser agregado o removido de esta lista de destinatarios, por favor envíe un correo electrónico a [sala.nacional@gestionderiesgos.gob.ec](mailto:sala.nacional@gestionderiesgos.gob.ec)

Para más información, visite nuestro sitio web: <https://www.gestionderiesgos.gob.ec/reportes-de-monitoreo-de-amenazas-y-eventos-peligrosos/>