

REPORTE DE MONITOREO DE AMENAZAS Y EVENTOS ADVERSOS - No. 00389






Fecha y Hora de actualización: lunes, 14 de julio de 2025 - 09:40:43 / Página 1 de 15

Periodo de Monitoreo: Desde: 21:00 13/07/2025 Hasta: 09:00 14/07/2025

1. Monitoreo de amenazas

- **Amenaza en desarrollo, posible desencadenamiento de eventos adversos.**
- **Amenaza en incremento y probable materialización inminente.**
- **Amenaza dentro de los parámetros normales.**

PELIGRO VOLCÁNICO:

Ubicación	Nivel de alerta declarada	Situación actual	Valoración actual
 Volcán Reventador Napó	NARANJA	06:44 El Reventador para la Comunidad, emisión de gases y ceniza, con una altura de la menor a 500 metros sobre el nivel del cráter con dirección Nor-Oeste.	●
 Volcán Chiles-Cerro Negro Carchí	AMARILLA	08:00 Sin Novedades, sector nublado	●
 Volcán Sangay Morona Santiago	AMARILLA	08:00 Sin Novedades, sector nublado	●
 Volcán Cotopaxi		08:00 Sin Novedades, sector nublado	●
 Volcán Guagua Pichincha		08:00 Sin Novedades, sector nublado	●

PELIGRO POR DESBORDAMIENTOS DE CUERPOS HÍDRICOS:

01 cuerpo de agua desbordado:

Provincia	Cantón	Parroquia	Sector	Nombre
Tungurahua	Ambato	Juan Benigno Vela	La Victoria	Río Ambato

11 cuerpos de agua con tendencia a subir el nivel:

Provincia	Cantón	Parroquia	Sector	Nombre
Pastaza	Mera	Madre Tierra	Yanamaram	Río Pastaza
Tungurahua	Baños de Agua Santa	Río Verde	Río Verde	Río Verde
Azuay	Cuenca	Yanuncay	Río Yanuncay	Yanuncay
Azuay	Cuenca	San Sebastian	Río Tomebamba	Tomebamba
Azuay	Cuenca	Machangara	Río Machángara	Machángara
Azuay	Gualaceo	Gualaceo	Río Santa Bárbara	Santa Bárbara
Azuay	Gualaceo	Gualaceo	Río San Francisco	San Francisco
Morona Santiago	Morona	Macas, cabecera cantonal y capital provincial	Puente sobre el río Upano	Upano

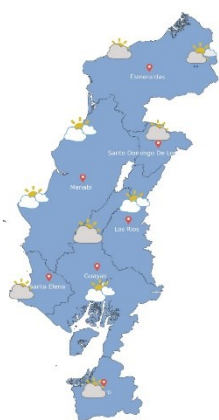
PELIGRO POR APERTURA O COLAPSO DE PRESAS Y REPRESAS:

Recurso	Cota mínima	Cota Actual	Cota máxima	Hora de corte	Valoración
Molino, Azuay	1975.00	1991.7	1991	20:00	●
Mazar, Azuay	2138.05	2155.43	2153.45	20:00	●
Daule Peripa, Guayas	70.00	83.69	85.00	09:10	●
Central Baba, Los Ríos	114.00	115.17	117.00	09:10	●
Chongón, Guayas	44.50	--	55.15	--	--
El Azúcar, Santa Elena	40.00	--	45.09	--	--
San Vicente, Santa Elena	50.00	--	58.00	--	--
La Esperanza, Manabí	53.40	61.51	66.00	08:25	●
Poza Honda, Manabí	104.29	106.63	106.51	11:04	●

[https://www.gestionderiesgos.gob.ec/niveles-de-alertas-y-declaratorias-vigentes-establecidas-por-la-](https://www.gestionderiesgos.gob.ec/niveles-de-alertas-y-declaratorias-vigentes-establecidas-por-la)

SITUACIÓN HIDROMETEOROLÓGICA:

REGIÓN LITORAL



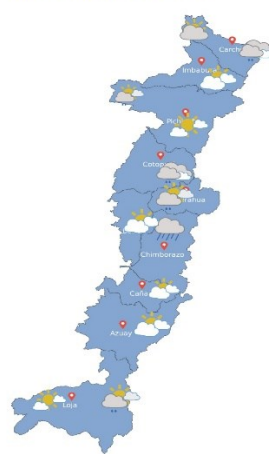
LUNES 14 DE JULIO DE 2025

	1. Máx.	Madrugada	Manhã	Tarde	Noite
Embaradas	1. Máx. 27° 2. Mín. 23°				
Santo Domingo	1. Máx. 26° 2. Mín. 23°				
Ovando	1. Máx. 28° 2. Mín. 22°				
Huila	1. Máx. 27° 2. Mín. 22°				
Guayaquil	1. Máx. 30,5° 1. Mín. 22°				
Salinas	1. Máx. 26° 2. Mín. 22°				
Santa Rosa	1. Máx. 27,5° 2. Mín. 22°				



Instituto Nacional de Meteorología
e Hidrología - INAMHI

REGIÓN INTERANDINA



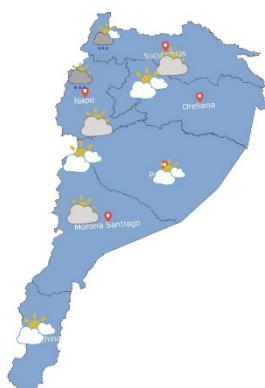
LUNES, 14 DE JULIO DE 2025

	Tiempo	Madrugada	Mañana	Tarde	Noche
Tucumán	T. Máx: 15°C T. Mín: 8°C				
Santa Fe	T. Máx: 22°C T. Mín: 11°C				
Quilmes	T. Máx: 22°C T. Mín: 16°C				
Luzerna	T. Máx: 19°C T. Mín: 6°C				
Salta	T. Máx: 19°C T. Mín: 11°C				
Misiones	T. Máx: 16°C T. Mín: 8°C				
Soriano	T. Máx: 18°C T. Mín: 10°C				
Corrientes	T. Máx: 18.5°C T. Mín: 9°C				
La Plata	T. Máx: 18°C T. Mín: 9°C				



Instituto Nacional de Meteorología
e Hidrología - INAMHI

REGIÓN AMAZONICA



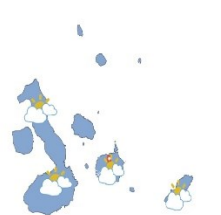
LUNES, 14 DE JULIO DE 2025

	Temperatura	Madrigada	Mañana	Tarde	Noche
Nave Life	T. Máx. 26°C T. Mín. 21°C				
El Coco	T. Máx. 31°C T. Mín. 22°C				
Tina	T. Máx. 27°C T. Mín. 18°C				
Snail-Hero	T. Máx. 26°C T. Mín. 17°C				
Flaca	T. Máx. 23.5°C T. Mín. 15°C				
Zanora	T. Máx. 26°C T. Mín. 15°C				










Instituto Nacional de Meteorología
e Hidrología - INAMHI

REGIÓN INSULAR



LUNES, 14 DE JULIO DE 2025

San Cristóbal	T. Mix. 27°C	Madrugada	Mañana	Tarde	Noche
	T. Min. 21°C				
Santa Cruz	T. Mix. 27°C	Madrugada	Mañana	Tarde	Noche
	T. Min. 21°C				

Elaborado por: M.E.

ICONOGRAFÍA MAPAS



Instituto Nacional de Meteorología
e Hidrología - INAMHI

PELIGRO SÍSMICO:

REPORTE DE MONITOREO DE AMENAZAS Y EVENTOS ADVERSOS - No. 00389

Fecha y Hora de actualización: Lunes, 14 de julio de 2025 - 09:40:43 / Página 3 de 15

Fecha - Hora Local	Magnitud	Profundidad	Cercano a	Sentido por la población
--	--	--	--	--

2. Monitoreo de eventos adversos (emergencias y desastres)

ZONA 1



Deslizamiento

Localización:	Sucumbios/ Sucumbios/ Rosa Florida - La Bonita - Santa Barbara - El Playón de San Francisco - La Sofía/ La Barquilla [km 55], Rosa Florida, El Paraíso, El Higuero, La Bonita [km 78], La Prensa, Quebrada Siete Veces [km 95], Cascada Velo de Novia [km 62], El Cabuyal, La Fama, Segundo y, La Bretaña, La Esperanza, El Calvario, La Alegría, La Amarilla, La Bretaña, santa Rosa - [E 10].
Antecedentes:	Producto de las intensas precipitaciones registradas el 02/07/2025 y 03/07/2025, se produjeron varios deslizamientos de tierra en varios tramos ocasionando el CIERRE total de la vía primer orden, estos desprendimientos afectaron la estabilidad del terreno, desplazando rocas y lodo hacia la calzada generando también la pérdida de la mesa de la vía.
Situación actual:	la vía continúa con restricción para todo tipo de vehículos, permitiéndose únicamente el paso de vehículos oficiales o humanitarios.
Afectaciones:	1 familia, 4 personas aisladas (se encuentran del otro lado del río...) 34 personas evacuadas por seguridad. 120 familias, 390 personas afectadas. La Bonita: 9 familias, 38 personas afectadas. Rosa Florida: 12 familias, 48 personas afectadas. Santa Barbara: 66 familias, 198 personas afectadas. La Sofía: 31 familias, 102 personas afectadas. El Playón de San Francisco: 2 familias, 4 personas afectadas. 1 familias, 4 personas damnificadas. 120 Viviendas afectadas. 5 Puentes afectados (peatonal). 1 Puente destruido. 320 m lineales de vía afectada en varios tramos (preliminar) Servicio de energía eléctrica afectado (restablecido). 3 Bienes Públicos destruidos (postes de luz) 9 Animales muertos 0.12 ha de cultivos destruidos.
Acciones de respuesta:	10/07/2025, el GAD C Sucumbios en coordinación con los GAD's Parroquiales Rosa Florida, La Bonita, Santa Barbara, El Playón de San Francisco y La Sofía realizaron el levantamiento de información de las personas impactadas y afectaciones por la época invernal. El 09/07/2025, MTOP con personal de microempresas y maquinaria realizaron la evacuación de los vehículos que se encontraban inmovilizados debido a la obstrucción generada por los deslizamientos. El 09/07/2025, en sesión reanudada, el COE Cantonal Sucumbios. MTOP en coordinación con la Prefectura de Sucumbios, GAD C Sucumbios, GAD C Gonzalo Pizarro, GAD Parroquial La Bonita, GAD Parroquial Rosa Florida, GAD Parroquial Santa Barbara, GAD Parroquial La Sofía y apoyos logísticos interprovinciales continúan los trabajos de limpieza y habilitación parcial de la vía afectada. Jefatura Política del cantón sucumbios confirmo el evento e informa constantemente sobre el avance de los trabajos viales. SNGR coordina acciones de respuesta con las demás instituciones y realiza constante monitoreo del evento.
Fuentes de información:	SNGR CZ1 Umeva Sucumbios/SIS ECU911 Nueva Loja/ MTOP/ GAD C Sucumbios/ Prefectura de Sucumbios/ GAD Parroquial Rosa Florida /GAD Parroquial La Bonita/ Jefatura Política Sucumbios.



Deslizamiento

Localización:	Sucumbios/Gonzalo Pizarro/El Reventador/La Libertad - El Reventador km 93 - [E 45].
Antecedentes:	El 16/06/2025, producto de las precipitaciones registradas, se produjo un deslizamiento de tierra que afectó en su totalidad la vía de primer orden y ocasionó la rotura de una tubería del oleoducto de Petroecuador, generando derrame del crudo (petróleo).
Situación actual:	la vía se encuentra PARCIALMENTE HABILITADA, los equipos especializados y maquinarias permanecen desplegados en la zona realizando trabajos de limpieza y remediación, por lo que existirá restricción de manera momentánea..
Afectaciones:	- 45 metros lineales de vía afectada - 1 Bien Público afectado (tubería del oleoducto).

REPORTE DE MONITOREO DE AMENAZAS Y EVENTOS ADVERSOS – No. 00389

Fecha y Hora de actualización: lunes, 14 de julio de 2025 – 09:40:43 / Página 4 de 15

Acciones de respuesta:	EP Petroecuador continuará en la zona con trabajos de limpieza y remediación, conforme a la normativa vigente. Gobernación de Sucumbios, GAD C Gonzalo Pizarro, GAD Parroquial El Reventador y EP Petroecuador se reunieron con pobladores de la zona para coordinar acciones inmediatas de respuesta interinstitucional y solventar los trabajos de remediación del derrame de crudo. MTOP en coordinación con el GAD Cantonal Gonzalo Pizarro y EP Petroecuador para la ejecución de los trabajos de limpieza y habilitación de la vía. En presencia de autoridades del MAATE realizaron acciones de monitoreo ambiental, toma de muestras de agua y suelo para determinar los niveles de contaminación y su estado.
Fuentes de información:	SNGR CZ1 Umeva Sucumbios/SIS ECU911 Nueva Loja/PPNN/UGR GAD C Gonzalo Pizarro/PPNN/MTOP/EP Petroecuador.



SISMO

Localización:	Zona 1/Esmeraldas/Varios Cantones
Antecedentes:	El 25/04/2025, se registró un sismo de magnitud 6,1 MLv, con epicentro a 8.4km de Esmeraldas y una profundidad de 30 km, que se sintió en todos los cantones de la provincia, de manera muy fuerte en el cantón Esmeraldas, de manera fuerte Eloy Alfaro, Atacames, Muisne, Quinindé, Rioverde y San Lorenzo Asimismo, el sismo fue percibido de manera moderada en cantones de las provincias de Manabí y Guayas, y de forma leve en cantones de Santo Domingo de Los Tsáchilas, Los Ríos, Imbabura, Cotopaxi y Tungurahua. El COE Provincial sesionó el 01/05/2025 a las 17:00.
Situación actual:	Actualmente, se registran (7 familias, 27 personas) alojadas en el alojamiento temporal Ex Escuela Guillermina Díaz de Plaza. El COE Provincial Esmeraldas, así como los COEs Cantonales de Esmeraldas, Atacames, Rioverde y Muisne continúan activos. Refinería Esmeraldas mantiene suspendidas sus operaciones. La Secretaría Nacional de Gestión de Riesgos (SNGR) ha enviado 510 fichas al Ministerio de Inclusión Económica y Social (MIES), para su validación y posterior calificación al bono de contingencia El Ministerio de Inclusión Económica y Social ha entregado 173 bonos de contingencia por sismo a las familias damnificadas del cantón Esmeraldas. Debido a la magnitud de afectaciones provocadas por el sismo el GAD Cantonal Esmeraldas, a través de sesión de COE, resolvió DECLARAR estado de Emergencia al Gobierno Autónomo Descentralizado Municipal del cantón Esmeraldas. A la fecha se reporta, en total, 510 atenciones de las cuales: 53 son cubiertas por brigadas de establecimientos de salud, 235 por atenciones extramurales, 210 en el Alojamiento temporal y el Servicio de Atención de Salud Móvil registró 12 llamadas de emergencia, que fueron solventadas por soporte telefónico, traslados hacia establecimientos de salud y atenciones en el sitio. El Ministerio de Educación (Mineduc) informa que en Esmeraldas se dio inicio al año lectivo 2025-2026 del régimen Costa-Galápagos, marcando el retorno a clases tras el sismo del 25 de abril. Varias unidades educativas fiscales y fiscomisionales han retomado sus actividades con normalidad. Se han registrado 21 réplicas hasta la fecha.
Afectaciones:	Cantón Esmeraldas - 510 personas atendidas (atención en centros de salud). - 1661 familias y 8920 personas afectadas (evaluación preliminar). - 4684 viviendas afectadas (evaluación preliminar). - 1.007 familias, 2.310 personas damnificadas.. - 49 personas heridas (heridas en la cabeza y golpes). - 45 bienes públicos afectados. - 90% de energía eléctrica afectada (restablecida 100%) - 90% del servicio de telecomunicaciones afectado (restablecida 100%) - 4 bienes privados afectados (1. Edificio de La Mutualista, 2. Edificio de Cruz Roja Ecuatoriana, 3. Hotel Colón, 4. Edificio Particular en las calles Espejo y Sucre) - 24 establecimientos turísticos afectados. - 25 bienes patrimoniales afectados (CCE Esmeraldas y Museo Esmeraldas) - 21 Unidades Educativas afectadas - 1 puente de desnivel afectado (parroquia 5 de Agosto) - 7 Centros de Salud afectados - 20 metros de vía afectada de segundo orden (sector Libertad) habilitada. - 20 metros de vía afectada de tercer orden (sector El Tigre) habilitada. Cantón Muisne

REPORTE DE MONITOREO DE AMENAZAS Y EVENTOS ADVERSOS – No. 00389

Fecha y Hora de actualización: Lunes, 14 de julio de 2025 – 09:40:43 / Página 5 de 15

	<ul style="list-style-type: none">- 32 familias y 81 personas damnificadas (evaluación preliminar)- 21 familias y 92 personas afectadas- 37 viviendas afectadas (evaluación preliminar)- 4 bienes públicos afectados (GAD C Muisne, Camal Municipal, Coliseo, Oficina de Turismo)- 6 Unidades Educativas afectadas- 20 metros de vía afectada tercer orden (El Salto – Muisne)- 1 puente peatonal afectado <p>Cantón Rioverde</p> <ul style="list-style-type: none">- 40 familias y 160 personas afectadas (evaluación preliminar)- 217 viviendas afectadas (evaluación preliminar)- 1 Unidad Educativa afectada- 2 establecimientos turísticos afectados. <p>Cantón Quinindé</p> <ul style="list-style-type: none">- 1 familia y 4 personas afectadas (evaluación preliminar)- 32 viviendas afectadas (evaluación preliminar)- 1 puente afectado. <p>Cantón Atacames</p> <ul style="list-style-type: none">- 52 familias y 208 personas afectadas (evaluación preliminar)- 40 viviendas afectadas (evaluación preliminar)- 80% de energía eléctrica afectada (restablecido)- 8 Unidades Educativas afectadas <p>Cantón Eloy Alfaro</p> <ul style="list-style-type: none">- 37 familias y 123 personas afectadas (evaluación preliminar)- 120 viviendas afectadas (evaluación preliminar)
Acciones de respuesta:	<p>MTT1: EPMAPSE abasteció de agua al alojamiento temporal Ex Escuela General Guillermina Díaz de Plaza.</p> <p>MTT2: MSP ha finalizado las intervenciones médicas específicas relacionadas con la emergencia. MSP mantendrá su presencia en territorio a través de las atenciones extramurales habituales, como parte de su servicio regular a la población.</p> <p>MTT3: Petroecuador informó que a las 12h09 del 25/04/2025 se reinició el bombeo de crudo por el Sistema de Oleoducto Transecuatoriano (SOTE).</p> <p>MTT4: La Secretaría Nacional de Gestión de Riesgos (SNGR) mantiene operativo los equipos de evaluación para el levantamiento de información, llenado de fichas EVIN y entrega de Asistencia Humanitaria, ha enviado 651 fichas bono al Ministerio de Inclusión Económica y Social (MIES) para su validación y posterior calificación al bono de contingencia. El Ministerio de Inclusión Económica y Social ha entregado 500 bonos de contingencia por sismo a las familias damnificadas del cantón Esmeraldas.</p> <p>SNGR realiza seguimiento al Alojamiento Temporal “Escuela General Guillermina Díaz de Plaza”, realizó el cierre del Alojamiento Temporal Teodoro Morán Valverde, cabe indicar que las familias que se encontraban alojadas pernoctan en casa de familia de acogida.</p> <p>MTT5: El Mineduc realizó la activación del protocolo de flujo de información ante eventos peligrosos y activación del equipo distrital para la valoración inicial de afectaciones de la emergencia territorial. Además, realiza la activación clúster de educación en coordinación con UNICEF, activación del proceso de levantamiento de información territoriales.</p> <p>MTT6: El MAG y el INIAP realizaron entrega de Asistencia Humanitaria en el Alojamiento Temporal “Escuela Teodoro Morán Valverde”.</p> <p>MTT7: El Miduvi realiza el levantamiento de información de viviendas afectadas en el cantón Esmeraldas: hasta el momento se han evaluado 4684 viviendas.</p> <p>GT-1: FF.AA. brinda seguridad al personal técnico en territorio y colabora en labores de carga y descarga de ayuda humanitaria.</p> <p>GT-2: PPNN brinda seguridad en los sectores afectados y en el alojamiento temporal activo.</p>
Fuentes de información:	SNGR CZ1 Umeva Imbabura – Carchi – Esmeraldas/SIS ECU 911/SNDGIRD



Contaminación

Localización:	Esmeraldas/Quinindé-Esmeraldas.
Antecedentes:	<p>El 13/03/2025, por causas desconocidas, se produjo la rotura de una tubería del Sistema de Oleoducto Transecuatoriano (SOTE), lo que provocó una contaminación por petróleo en el estero Caple. Este estero se encuentra cerca de varias localidades de la parroquia Cube, desemboca en el río Viche y finalmente llega hasta el río Esmeraldas.</p> <p>El cantón con mayor impacto a la población es Quinindé con 2.733 personas afectadas debido al desabastecimiento de agua.</p>

REPORTE DE MONITOREO DE AMENAZAS Y EVENTOS ADVERSOS – No. 00389

Fecha y Hora de actualización: Lunes, 14 de julio de 2025 – 09:40:43 / Página 6 de 15

Situación actual:	Hasta el 11 de julio, un total de 6.512 familias han recibido el pago de USD 470, correspondientes aun Salario Básico Unificado (SBU), se realizó en conjunto entre EP Petroecuador, Secretaría Nacional de Gestión de Riesgos, la Secretaría de Planificación y Ministerio de la Mujer y Derechos Humanos. La parroquia Cube sigue sin acceso al agua potable por tubería, por lo que el Cuerpo de Bomberos de Quinindé sigue distribuyendo agua potable a las comunidades afectadas mediante tanqueros, asegurando el suministro. Los ríos aún presentan contaminación por el crudo.
Afectaciones:	<ul style="list-style-type: none"> - 7921 familias, 20724 personas afectadas, incluyendo pescadores de Esmeraldas y Rioverde. - 355 personas, 147 familias damnificadas. - 17 bienes privados (9 balnearios y 8 establecimientos turísticos). - 312.01 superficie agrícola impactada. - 378 animales afectados. - 39 animales muertos.
Acciones de respuesta:	<p>El 11/07/2025 MTT1: MAATE mantiene activa la Mesa Técnica de Trabajo #1.</p> <p>EP PETROECUADOR continúa realizando actividades de monitoreo, limpieza y remediación, en los siguientes puntos:</p> <p>Zona 1: Desde punto 0- Comunidad el Vergel hasta comunidad Cube.</p> <p>Zona 2: Desde comunidad próxima a Cube hasta poblado de Viche.</p> <p>Zona 3: Desde desembocadura río Viche hasta desembocadura del río Esmeraldas.</p> <p>Zona 4: Playas en las playas de Muisne y Bunche.</p> <p>MTT4: SNGR mantiene la coordinación de recursos para continuar con la entrega de asistencia humanitaria en los sectores afectados.</p> <p>GT3: Cuerpo de Bomberos Quinindé continúa con la entrega de tanqueros de agua en los sectores afectados del cantón Quinindé.</p>
Fuentes de información:	SNGR CZ1 Umeva Esmeraldas/UGR GAD Cantonal Esmeraldas/EPMAPE Esmeraldas/ MSP/ Cuerpo de Bomberos Quinindé/ Fuerzas Armadas/UGR GAD C Quinindé/ GAD C Quinindé.

ZONA 2



Aluvión

Localización:	Napo/Quijos/Papallacta/Tambo
Antecedentes:	Por lluvias de la mañana del 02/07/2025 se produce un aluvión en el poblado de Tambo, se visualiza viviendas afectada
Situación actual:	La persona reportada como desaparecida fue encontrada sin vida en el mismo sitio.
Afectaciones:	<ul style="list-style-type: none"> - 1 persona fallecida - 1 persona herida - 2 familias damnificadas - 1 familia afectada(en evaluación) - 2 Viviendas destruidas - 1 vivienda afectada - 2 bienes públicos afectados: Casa Comunal de Tambo y Estadio(preliminar)
Acciones de respuesta:	Cuerpo de Bomberos Quijos junto a Cuerpo de Bomberos Quito localizaron a la desaparecida coordinan con las instituciones el procedimiento legal correspondiente. SNGR, Municipio de Quijos, Ministerio de Gobierno, MIES, se encuentran activados en el PMU, realizan el levantamiento de información de las familias afectadas.
Fuentes de información:	SNGR CZ2 Umeva Napo-Orellana/ECU 911/GAD Parroquial de Papallacta/GAD Municipal de Quijos/MSP



Socavamiento

Localización:	Napo/El Chaco/Gonzalo Díaz De Pineda (El Bombón)/San Rafael, Piedra Fina 2, San Luis, San Carlos, vía Y de Baeza-Lago Agrio [E45].
Antecedentes:	Debido al proceso erosivo desarrollado desde febrero del 2020, el río Quijos (Alto Coca) mantiene en riesgo a varias viviendas y sectores estratégicos, tales como: la Red Estatal Vial [E45], Hidroeléctrica Coca Codo Sinclair, tuberías de SOTE, Poliducto Shushufindi – Quito y OCP. Se mantiene la declaratoria emitida mediante resolución SGR-058-2021 de cambiar el nivel de alerta Naranja a Roja.
Situación actual:	El frente de erosión se localizó en la abscisa 4+100 durante 01 día (22/04/2025). La erosión regresiva del río Coca, tiene como característica dominante la profundización del cauce del río, lo que altera la pendiente y favorece su avance. La vía Chaco-Reventador está parcialmente habilitada en un tramo por el sector de San Luis, se sugiere circular con precaución.
Afectaciones:	Desde el 2020 a la fecha las afectaciones son las siguientes: - 988 Personas Afectadas indirectas

REPORTE DE MONITOREO DE AMENAZAS Y EVENTOS ADVERSOS – No. 00389

Fecha y Hora de actualización: lunes, 14 de julio de 2025 – 09:40:43 / Página 7 de 15

	<ul style="list-style-type: none"> - 51 Personas Damnificadas - 77 Personas Afectadas - 64 Personas Evacuadas - 3 Viviendas destruidas - 2 Viviendas afectadas - 1040 Metros de vía afectadas - 5 Bienes públicos afectados: 3 corresponden al fenómeno de erosión (rotura de tuberías: SOTE, Poliducto y OCP por el hundimiento ocurrido el 07/04/2020); 1 tubería de agua potable de San Luis y 1 Torre de soporte de tubería tipo H. - Puentes destruidos (5): Puente sobre el río Montana, Puente Ventana 2, Puente Piedra Fina 2, Puente sobre el río Marker, Puente colgante San Carlos. - Bienes privados afectados (6): fueron afectados al intentar cruzar el río Marker un bus interprovincial (trans Esmeraldas) (05/09/2023), un camión (10/09/2023), bus interprovincial (Zaracay) (14/09/2023), camioneta (30/10/2023), tráiler y un bus de la Cooperativa Putumayo (24/11/2023) - 100.03 ha de Cultivo perdido - 3448 Animales de granja afectados y muertos
Acciones de respuesta:	<p>La Comisión Ejecutora Río Coca, CERC de CELEC EP, continúa con el monitoreo continuo de la erosión. Dentro de las obras está el dique permeable en un avance del 31%, desarrollado por CELEC EP y Cuerpo de Ingenieros del Ejército de los Estados Unidos (USACE), las obras provisionales tienen un avance del 80%.</p> <p>Ministerio de Transporte y Obras Públicas en coordinación con OCP continúan con los trabajos de protección para la estabilización del talud.</p>
Fuentes de información:	<p>SNGR CZ2 Umeva Napo-Orellana/SNGR CZ2/UGR GAD El Chaco/MDG/Comunidad/CELEC EP/ECU 911/Cuerpo de Bomberos El Chaco.</p>

ZONA 3



Hundimiento

Localización:	Cotopaxi/Pujilí/Zumbahua/Comunidad Saraugsha, vía Pujilí - La Maná [E30]
Antecedentes:	<p>El 03/04/2025, debido a las precipitaciones se produjeron agrietamientos que afectan varias viviendas del sector, las viviendas presentan pequeñas fisuras y las personas del sector evacuaron hacia familias de acogida.</p> <p>Las familias damnificadas se encuentran pernoctando de manera indefinida con familiares de acogida.</p> <p>Instituto de Investigación Geológico y energético (IIGE) realizó una inspección y manifiesta que el área de estudio presenta una geología compuesta por rocas volcánicas y turbiditas del Eoceno al Mioceno, caracterizadas por una alta fracturación y meteorización, lo que las convierte en acuíferos fracturados y propensas a la inestabilidad.</p>
Situación actual:	<p>Las familias afectadas se encuentra pernoctando con familia acogientes.</p> <p>Al momento la variante de la vía E30 en el sector se encuentra habilitada con el paso controlado solo para vehículos livianos: Sentido Latacunga - La Maná, sector Saraugsha solo vehículos livianos.</p> <p>Sentido La Maná-Latacunga, sector Saraugsha vehículos livianos y de tres ejes en adelante.</p> <p>Rutas Alternas:</p> <p>Ambato - Pasa - Shuyo - Angamarca</p> <p>Shuyo - Angamarca - El Corazón</p> <p>Alóag - Santo Domingo.</p> <p>En referencia al muro de contención que se encuentra dentro del polígono de riesgo, MTOP informa que falló y no es susceptible de recuperación.</p>
Afectaciones:	<ul style="list-style-type: none"> -2 familias damnificadas (9 personas) -7 familias afectadas (33 personas) -17 familias evacuadas (68 personas) -7 viviendas afectadas. -2 viviendas destruidas. -9 viviendas en riesgo -1 vivienda afectada. -90 metros de vía de primer orden afectada (cerrada) -1 bien público afectado (Muro de contención).
Acciones de respuesta:	<p>GAD Cantonal Pujilí realizó la entrega de material, para la instalación de las baterías sanitarias en la casa Comunal que está habilitada como albergue, la cual al momento consta de 4 baterías sanitarias y 2 lavamanos, además se encuentra dando seguimiento a las familias damnificadas mediante visitas.</p>
Fuentes de información:	<p>SNGR CZ3 Umeva Chimborazo/MTOP/GAD Provincial</p>

REPORTE DE MONITOREO DE AMENAZAS Y EVENTOS ADVERSOS – No. 00389

Fecha y Hora de actualización: Lunes, 14 de julio de 2025 – 09:40:43 / Página 8 de 15

ZONA 5



Inundación

Localización:	Guayas/Salitre/Varias Parroquias: EL Salitre, Gral. Vernaza, Victoria y Junquillal (Varios sectores).
Antecedentes:	El 18/04/2025, por las lluvias registradas y el aumento del caudal suscitado por la represa Daule Peripa, se produjo el desborde de los ríos Salitre, Pula, y Vines, provocando varios sectores inundados
Situación actual:	Las familias afectadas se encuentran en sus inmuebles. El río Pula se mantiene con tendencia a disminuir su caudal, los ríos Vines y Salitre se encuentran en su cauce normal
Afectaciones:	- 582 familias, 2328 personas afectadas - 582 viviendas afectadas
Acciones de respuesta:	El 05/07/2025, SNGR realizó entrega de asistencia humanitaria en los sectores Duran Chiquito, Nuevo Salitre y Esmeraldita Prefectura de Guayas realizó la entrega de asistencia humanitaria en los sectores Guachapeli, Poza de Cacao, Naranjo Chino, La Julia, Buena Suerte, Cañón. GAD Cantonal sigue realizando recorridos por varios sectores y levantando información. GAD Cantonal realizó entregas de asistencia humanitaria a las familias afectadas. SNGR en conjunto con Gobernación y MIES realizaron la entrega de asistencia humanitaria para las familias afectadas. Prefectura de Guayas realizó la entrega de asistencia humanitaria en los sectores Rincón Grande y Pelea Justa.
Fuentes de información:	SNGR CZ5 Umeva Guayas/UPREA/Prefectura de Guayas/GAD Salitre



Colapso estructural

Localización:	Guayas/Daule/Magro/Sector Magro
Antecedentes:	El 19/03/2025, por causas desconocidas, se reporta el colapso de un puente colgante (Gonzalo Icaza Cornejo) de uso vehicular y peatonal, el cual conecta Magro con Nobol. Cuerpo de Bomberos informó que fueron rescatadas 5 personas con vida, 4 fueron trasladadas al Hospital de Daule y 1 atendida en el sitio. Posteriormente tras evaluar la situación se identificaron varias personas desaparecidas para lo cual se activaron los equipos de búsqueda y rescate. Se recuperaron 4 cuerpos sin vida de los desaparecidos: el primero a la altura del sector San José del cantón Nobol; el segundo a la altura del río Nato; el tercero cerca de Pascuales junto a la Urb. Metrópolis y el cuarto en el río Pula.
Situación actual:	En el sector Lorna del cantón Nobol fue encontrado el cuerpo de la quinta persona desaparecida y con esto concluye las tareas de búsqueda y rescate. Adicional el 30/05 se logró extraer una motocicleta Cabe indicar que las vías alternas siguen siendo: 1) Aurora - T de Salitre hacia el redondel de Las Maravillas; 2) Nobol - Vía alterna hacia Daule - Santa Lucía y 3) Vía de acceso por el Recinto la Seca.
Afectaciones:	- 4000 familias afectadas indirectamente. (aproximadamente) - 5 personas fallecidas. - 5 personas heridas. (Trasladadas al Hospital de Daule. Su estado es estable). - 1 puente destruido. - 7 bienes privados afectados. (4 vehículos pesados; 1 vehículo liviano y 2 motos). - 1 bien público destruido. (tubería de agua potable)
Acciones de respuesta:	CB Daule realizó trabajos de búsqueda y rescate de la persona desaparecida en el río Daule, en las cercanías donde se desplomó el puente PPNN colaboró en el rescate de la persona fallecida y trabajos de seguridad a la ciudadanía CTE realizó trabajos de seguridad al tránsito vehicular, en los puntos establecidos como rutas alternas Prefectura de Guayas en coordinación con CONORTE EP y Cuerpo de Bomberos Daule realizaron los respectivos trabajos de extracción de un vehículo que se encontraba sumergido en el río El 21/03/2025, se activó el COE Cantonal de Lomas de Sargentillo y se declaró en emergencia por desabastecimiento de agua. GAD Cantonal y Prefectura de Guayas realizaron recorridos el día 20/03/2025, para inspeccionar los sectores afectados. Adicionalmente Prefectura de Guayas ha colaborado con 20 tanqueros para la distribución de agua desde Nobol al Reservorio del cantón Lomas de Sargentillo. PPNN se mantiene realizando resguardo en Daule PMU fue desactivado en el Camposanto Parque de la Paz el 21/03/2025

REPORTE DE MONITOREO DE AMENAZAS Y EVENTOS ADVERSOS – No. 00389

Fecha y Hora de actualización: Lunes, 14 de julio de 2025 – 09:40:43 / Página 9 de 15

Fuentes de información:	SNGR CZ5 Umeva Guayas/Prefectura de Guayas/GAD Cantonal Lomas de Sargentillo/Cuerpo de Bomberos de Daule/CTE /PPNN
--------------------------------	--



Inundación

Localización:	Guayas/Milagro/Enrique Valdez Chobo, Roberto Astudillo, (Cab. en Cruce de Venecia, Milagro, Coronel Enrique Valdez) / Varios Sectores (Paraiso del Chobo, Voluntad de Dios Mz.12, Las Avispas, El Cambio, Las Pilas, vía a Barcelona, Venecia Central, Córdoba, Galápagos, Papayal, Las Guaijas)
Antecedentes:	A causas de lluvias registradas la noche del 30/03/2025 y madrugada del 31/03/2025, se produjo el desbordamiento del río Milagro, se reportaron sectores inundados y varias viviendas afectadas con el ingreso de agua. El día 03/04/2025, se realizó la apertura del albergue Colegio 17 de septiembre y el día 04/03/2025 se realizó la apertura del Refugio Temporal Unidad Educativa Tnte. Hugo Ortiz.
Situación actual:	El río Milagro, el Estero Los Monos y el río Chimbo se encuentra en su caudal normal Al momento el Albergue en el Colegio 17 de Septiembre y el Refugio Temporal Unidad Educativa Tnte. Hugo Ortiz están cerrados
Afectaciones:	Parroquia Milagro - 36367 familias afectadas, 109106 personas afectadas (datos preliminares, bajo evaluación) - 36438 viviendas afectadas (ingreso de agua en sus inmuebles) (datos preliminares, bajo evaluación) - 71 familias, 208 personas damnificadas Parroquia Roberto Astudillo - 587 familias afectadas, 1761 personas afectadas (datos preliminares, bajo evaluación) - 587 viviendas afectadas (ingreso de agua en sus inmuebles) Parroquia Chobo - 1162 familias afectadas, 3486 personas afectadas (datos preliminares, bajo evaluación) - 1162 viviendas afectadas (ingreso de agua en sus inmuebles) Parroquia Mariscal Sucre - 472 familias afectadas, 1413 personas afectadas (datos preliminares, bajo evaluación) - 472 viviendas afectadas (ingreso de agua en sus inmuebles) - 1 Centro de Salud afectado - 1 familias, 3 personas damnificadas
Acciones de respuesta:	GAD Cantonal realizó el respectivo levantamiento de información y entrega de asistencia humanitaria. MSP trabajó con brigadas médicas en conjunto con el GAD esto también incluye que se realizó fumigación sectores de las zonas. SNGR realizó cierre del Refugio Temporal. PPNN brindó seguridad en los albergues. MIES realizó actividades lúdicas para los niños que se encuentran en los alojamientos temporales. GAD Cantonal Milagro realizó el levantamiento de información, La Dirección de Seguridad Ciudadana y la Dirección de Inclusión Social realizó acciones para las familias afectadas que se encontraban en el albergue. SNGR realizó levantamiento de información y entrega de asistencia humanitaria con la colaboración del Jefe Político, GAD Parroquial y Jóvenes del programa Ecuatorianos en Acción, en el recinto La Chontilla de la parroquia Roberto Astudillo. Prefectura de Guayas realizó entrega de asistencia humanitaria en Las Margaritas y Manabí Chico. COE se encuentra activo.
Fuentes de información:	SNGR CZ5 Umeva Guayas/UPREA/MINEDUC/MSP/GAD Cantonal Milagro.

ZONA 6



Aluvión

Localización:	Azuay/Sevilla de Oro/Amaluza/Junta Parroquial
Antecedentes:	Por causa de las lluvias de la madrugada y mañana del 02/07/2025, se suscitó un aluvión afectando vías del sector por material deslizado producto del incremento y desbordamiento del río Curiacu. Con fecha 02/07/2025 se activó el COE Cantonal.
Situación actual:	La vía continúa parcialmente habilitada, el caudal del río Curiacu ha retornado a su cauce normal
Afectaciones:	- 11 personas afectadas - 4 familias afectadas - 6 bienes privados afectados (2 restaurantes y 4 vehículos) - 1000 metros de vía aproximadamente (vía parcialmente habilitada)
Acciones de respuesta:	GAD Cantonal mantiene las labores de limpieza del material acumulado sobre la vía. CTE realiza recorridos periódicos para seguridad del tránsito vehicular.

REPORTE DE MONITOREO DE AMENAZAS Y EVENTOS ADVERSOS – No. 00389

Fecha y Hora de actualización: lunes, 14 de julio de 2025 – 09:40:43 / Página 10 de 15

Fuentes de información:	SNGR CZ6 realizó entrega de asistencia humanitaria. SNGR CZ6 asesoró al GAD Cantonal, Maquinaria del GAD Provincial y GAD Cantonal realizan limpieza de las vías, Coordinador Zonal 6 de la SNGR CZ6 de forma conjunta con Sr. Gobernador y Alcalde de Sevilla de Oro realizaron recorridos por la zona del evento. UGR Sevilla de Oro/SNGR Unidad de Monitoreo Azuay-Cañar.
--------------------------------	---



Deslizamiento

Localización:	Azuay/Santa Isabel/Santa Isabel/La Cría.
Antecedentes:	El 03/06/2022, se suscitó un deslizamiento producto de la saturación del suelo originado por la combinación del deficiente sistema de riego en el sector, del taponamiento de diferentes quebradas y la deficiencia en el drenaje del terreno. El 31/03/2023 la SGR declaró la ALERTA AMARILLA al polígono identificado como susceptible a movimientos en masa, el cual tiene un área de 526.22 hectáreas que se extiende sobre la comunidad La Cría, cantón Santa Isabel, provincia del Azuay. El 06/04/2023, la SNGR emitió el cambio a ALERTA NARANJA de acuerdo al informe elaborado por Técnico de Análisis de Riesgos de la Coordinación Zonal 6 de Gestión de Riesgos. El 20/06/2023 MIES entregó Bonos de Contingencia a 22 familias afectadas de la comunidad La Cría. GAD Cantonal indicó que al 03/01/2024 permanecían 4 familias integradas por 10 personas alojadas en el AT San Isidro. El 26/01/2024 se realizó la activación del COE Provincial Azuay para dar seguimiento al evento y establecer acciones. Con fecha 31/07/2024 y 06/08/2024 SNGR realizó nuevas entregas de asistencia humanitaria.
Situación actual:	UGR Santa Isabel informa que el alojamiento temporal continúa desactivado debido a salida voluntaria de las personas afectadas hacia la zona de riesgo, menciona que el alojamiento temporal se encuentra en óptimas condiciones estructurales para garantizar su disponibilidad inmediata en caso de activación. La persona que se alojaba en la casa comunal San Isidro permanece en la estructura contigua.
Afectaciones:	- 44 familias afectadas. (178 personas) - 8 familias damnificadas. (25 personas) - 38 familias evacuadas. (130 personas) - 44 viviendas afectadas. - 8 viviendas destruidas. - 4 bienes privados afectados. (1 capilla y 3 predios) - 2 bienes públicos destruidos. (1 casa comunal y 1 cancha central)
Acciones de respuesta:	UGR Santa Isabel realiza visitas periódicas al alojamiento temporal para verificar el estado de los bienes utilizados en el mismo, adicional realiza monitoreo de la zona del deslizamiento. UGR Santa Isabel realizó la inspección y mantenimiento preventivo y correctivo del alojamiento temporal San Isidro. UMEVA Azuay-Cañar mantiene monitoreo del evento.
Fuentes de información:	SNGR CZ6 Umeva Azuay-Cañar.

ZONA 7



Deslizamiento

Localización:	Loja/Loja/Santiago/Santiago, junto al colegio Abdón Calderón.
Antecedentes:	El 11/07/2025, por lluvias suscitadas en la madrugada se produjo un deslizamiento de tierra que destruyó una vivienda, quedando personas atrapadas dentro de la vivienda.
Situación actual:	Las familias afectadas se encuentran en casa de familias acogientes.
Afectaciones:	- 2 personas fallecidas - 2 familias afectadas conformadas por 13 personas - 2 viviendas afectadas - 1 vivienda destruida
Acciones de respuesta:	GAD parroquial de Santiago realizó trabajos de limpieza, búsqueda y rescate. GAD provincial de Loja realizó trabajos de limpieza, búsqueda y rescate. UCOT Loja realizó el control del tránsito vehicular Coordinador Zonal y personal técnico de la SNGR CZ7 realizaron el levantamiento de información. Presidente de la Junta Parroquial de Santiago coordinó el rescate de las personas atrapadas. CB Loja realizó trabajos de búsqueda y rescate de las personas atrapadas. FFAA colaboró con trabajos de búsqueda y rescate de las personas UGR Loja realiza el levantamiento de información.
Fuentes de información:	SNGR CZ 7 Umeva Loja-Zamora Chinchipe/PPNN/MTOP Zamora

REPORTE DE MONITOREO DE AMENAZAS Y EVENTOS ADVERSOS – No. 00389

Fecha y Hora de actualización: lunes, 14 de julio de 2025 – 09:40:43 / Página 11 de 15



Deslizamiento

Localización:	Zamora Chinchipe/Centinela del Cóndor/Varias parroquias: Panguintza y Zumbi/Barrio 13 de junio, Cuje, playas de Zumbi, San Miguel de la Hueca, sector El Paraíso y Barrio Central
Antecedentes:	El 01/07/2025, por lluvias suscitadas en la tarde se produjo el desbordamiento del río Zamora causando afectación en el sector y anegación a las viviendas por estar ubicadas en zonas de las riberas del río. El río Zamora se encuentra en cauce normal
Situación actual:	Se actualiza cifras de afectaciones agropecuaria -197 familias afectadas conformadas por 350 personas -3 familias damnificadas conformadas por 5 personas -5 familias evacuadas a casa de familias acogientes por precaución -75 viviendas afectadas -2500 metros lineales de vías de segundo orden afectadas -1000 metros lineales de vía de tercer orden afectadas - Vías cerradas
Afectaciones:	-7 viviendas destruidas -2 puentes destruidos -2 puentes afectados -10 hectáreas de cultivos afectados -8 hectáreas de cultivos de plátano destruidas -50 animales muertos -1 unidad educativa afectada por ingreso de agua - Escuela Fray Carlos Urea
Acciones de respuesta:	MAG realizó levantamiento de información UPREA-SNGR realizó la entrega de Asistencia Humanitaria. UGR de Centinela del Cóndor realiza levantamiento de información. GAD Cantonal de Centinela del Cóndor realiza labores de limpieza y habilitación vial. Cuerpo de Bomberos de Centinela del Cóndor realizó evacuación de las familias afectadas. SNGR coordinó la atención del evento y realiza constante monitoreo.
Fuentes de información:	SNGR CZ 7 Umeva Loja-Zamora Chinchipe/PPNN/MTOP Zamora



Deslizamiento

Localización:	Zamora Chinchipe/Zamora/Sabanilla/Velo de Novia, vía Loja-Zamora [E50]
Antecedentes:	Por presencia de lluvias en la noche del 30/06/2025, se produjeron varios deslizamientos en el trayecto que obstaculiza en su totalidad la vía de primer orden y paralizando el tránsito vehicular.
Situación actual:	MTOP informa que la vía principal quedara completamente habilitada para todo tipo de vehículo en el horario de: 17:00 del Domingo 13/07/2025 hasta las 08:00 del Lunes 14/07/2025 - 1 persona fallecida. (Producto del deslizamiento)
Afectaciones:	- 70 personas afectadas indirectamente. (permanecen en los vehículos) - 20 vehículos afectados (no pueden desplazarse por la vía) - 60 metros de longitud de vía afectada.
Acciones de respuesta:	MTOP Zamora continúa con labores de limpieza y habilitación vial SNGR coordinó la atención del evento y realiza constante monitoreo.
Fuentes de información:	SNGR CZ 7 Umeva Loja-Zamora Chinchipe/PPNN/MTOP Zamora



Inundación

Localización:	Zamora Chinchipe/Paquisha/Nuevo Quito/Congüime
Antecedentes:	Por las fuertes lluvias presentadas en la tarde del 02/07/2025, se registró el desbordamiento del río Nangaritza causando inundación en el sector.
Situación actual:	Se actualiza cifras de afectaciones agropecuarias. -3 familias conformadas por 11 personas en el Refugio Temporal "Casa Comunal de Congüime". (retornaron a sus viviendas)
Afectaciones:	-5 familias damnificadas conformadas por 13 personas. -11 familias afectadas conformadas por 42 personas. -2 familias evacuadas por precaución a casa de familias acogientes -5 viviendas destruidas. -11 viviendas afectadas.

REPORTE DE MONITOREO DE AMENAZAS Y EVENTOS ADVERSOS – No. 00389

Fecha y Hora de actualización: lunes, 14 de julio de 2025 – 09:40:43 / Página 12 de 15

	-40 metros de longitud de vía (Vía de tercer orden habilitada) -2 hectáreas de cultivos afectados -20 hectáreas de cultivos de cacao destruidos
Acciones de respuesta:	MAG realizó levantamiento de información
Fuentes de información:	SNGR CZ 7 Umeva Loja-Zamora Chinchipe/Cuerpo de Bomberos/UGR Paquisha



Inundación

Localización:	Zamora Chinchipe/Nangaritza/Guayzimi/Las Brisas
Antecedentes:	Producto a lluvias suscitadas en la tarde del 01/07/2025, se produjo una inundación en el sector, debido al desbordamiento del Río Nangaritza afectando varias viviendas, de manera preliminar indican que varias personas fueron evacuadas por precaución, hasta que baje el caudal del río
Situación actual:	El río Nangaritza se encuentra en su cauce normal y las familias evacuadas por seguridad, retornaron a sus viviendas. Se actualiza cifras de afectaciones agropecuarias.
Afectaciones:	-50 familias afectadas conformadas por 120 personas -11 familias damnificadas conformadas por 25 personas -20 viviendas afectadas -1 bien privado afectado (Graja porcina) -620 animales muertos (600 lechones y 20 cerdas reproductoras) -500 hectáreas de cultivos afectados -8.75 hectáreas de cultivos destruidos -670 animales afectados -204 animales muertos -Vía de tercer orden cerrada aproximadamente 30 metros lineales
Acciones de respuesta:	MAG realizó levantamiento de información SNGR coordinó la atención del evento y realiza constante monitoreo.
Fuentes de información:	SNGR CZ 7 Umeva Loja-Zamora Chinchipe/CB/PPNN/UGR Nangaritza



Inundación

Localización:	Zamora Chinchipe/Zamora/Cumbaratza/Varios sectores (Chamico, Nambija Bajo)
Antecedentes:	Por lluvias suscitadas en la madrugada de hoy 01/07/2025 se produjo el desbordamiento del río Zamora causando inundación en varios sectores.
Situación actual:	Se realizó entrega de Asistencia Humanitaria.
Afectaciones:	- 168 familias damnificadas conformadas por 395 personas. - 3 familias conformadas por 12 personas en el Refugio Temporal "Casa Retiro Juan XXIII" - 119 viviendas afectadas. - 3 puentes afectados -1.5 hectáreas de cultivos de yuca afectados -4.65 hectáreas de cultivos de plátano y caña de azúcar destruidos -20 animales muertos - 400 metros de vía de tercer orden afectada. (Vías Cerradas)
Acciones de respuesta:	SNGR realizó la entrega de Asistencia Humanitaria MAG realizó levantamiento de información UGR Zamora realiza levantamiento de información MTOP Zamora realizó los trabajos de limpieza y habilitación vial
Fuentes de información:	SNGR CZ 7 Umeva Loja-Zamora Chinchipe/Consola de Cuerpo de Bomberos.



Inundación

Localización:	El Oro/Marcabellí/Marcabellí/Varios sectores (Casco Urbano, La Palmerita, 16 de Julio, Nueva Esperanza, Imbabura, El Porvenir, El Caucho, Y de Palmal, San Antonio, San Ramon, El Arenal, Jerusalén, Los Amparos, San José de Aguas Negras, Cristo del Consuelo, La Aldea, Unión Lojana, 24 de Junio, Centenario, 16 de Junio, San Francisco, 9 de Octubre, San Vicente, Nueva Esperanza, Imbabura, San Ramón).
----------------------	---

REPORTE DE MONITOREO DE AMENAZAS Y EVENTOS ADVERSOS - No. 00389

Fecha y Hora de actualización: lunes, 14 de julio de 2025 - 09:40:43 / Página 13 de 15

Antecedentes:	El 25/04/2025 se registró el desbordamiento de la quebrada "El Caucho" y el Río "El río Marcabel" afectando a varias viviendas. Se informa que la persona desaparecida fue hallada sin vida en el Río Tumbes, ubicado en Tumbes, Perú. A causa del evento se registraron afectaciones a viviendas, puentes, bien público y servicios básicos como: energía eléctrica, agua potable y telecomunicaciones. Además, el sector productivo registró pérdidas en cultivos y animales muertos.
Situación actual:	En seguimiento al evento, se continúan con trabajos de restablecimiento sistema de alcantarillado y red vial en distintos sectores del cantón así como la limpieza en varias vías internas del cantón.
Afectaciones:	-1230 familias de 4840 personas afectadas (permanecen en sus viviendas). -61 familias de 244 personas damnificadas. -1 persona fallecida. -1190 viviendas afectadas (rehabilitadas) -61 viviendas destruidas. -1 bien público afectado (CDI - Centro de Desarrollo Infantil). -100% de energía eléctrica - (restablecida). -100% de agua potable afectada - (rehabilitado). -85% de telecomunicaciones - (restablecida). -132 hectáreas de cultivo afectados. -120 hectáreas de cultivos destruidos. - (café arábigo) -1365 animales muertos - (835 cerdos, 500 pollos, 30 tilapias en piscina de tilapias). -1 puentes afectado - (vehicular y peatonal) -9 puentes destruidos.
Acciones de respuesta:	OOPP del GAD cantonal con apoyo de Bomberos del cantón realizaron limpieza y lavado del redondel de ingreso a la ciudad. OOPP del GAD cantonal continúan los trabajos de restablecimiento sistema de alcantarillado y red vial en distintos sectores del cantón así como la limpieza en varias vías internas del cantón.
Fuentes de información:	SNGR C27 Umeva El Oro / GAD Cantonal.

3. Monitoreo de estado de vías afectadas por eventos adversos

01 VÍA DE PRIMER ORDEN CERRADA:

No.	Provincia	Cantón	Parroquia	Sector/Vía	Evento adverso	Afectación (mts lineales)	Fecha del evento	Vías alternas
01	Napo	Quijos	Cuyuja	Quebrada Negra, vía Y de Baeza - Papallacta [E20-E45]	ALUVIÓN	--	03/07/2025	Ninguna

21 VÍAS DE PRIMER ORDEN PARCIALMENTE HABILITADAS:

No.	Provincia	Cantón	Parroquia	Sector/Vía	Evento adverso	Afectación (mts lineales)	Fecha del evento	Vías alternas
1	Zamora Chinchipe	Zamora	Sabanilla	Velo de Novia, vía Loja-Zamora [E50]	DESLIZAMIENTO	60	01/07/2025	La Fragancia - El Retorno (vía antigua)
2	Sucumbios	Gonzalo Pizarro	El Reventador	La Libertad - El Reventador km 93 - [E 45]	DESLIZAMIENTO	45	16/06/2025	Baeza - Y de Dayuma - Loreto - Coca - Lago Agrio.
3	Napo	El Chaco	Gonzalo Díaz de Pineda	San Carlos, vía El Chaco - Lago Agrio [E45]	DESLIZAMIENTO	--	06/06/2025	Ninguna
4	Loja	Chaguarpamba	Chaguarpamba	Varios sectores: Guaduas, tramo Velacruz - Olmedo - Chaguarpamba - Río pindo	ALUVIÓN	50	02/04/2025	Arenillas - Alamor - Pindal - Celica - El Empalme - Velacruz
5	Loja	Loja	Malacatos	Nangora, vía Malacatos - Loja [E35]	DESLIZAMIENTO	40	10/03/2025	Loja - Catamayo - El Tambo - Malacatos y Vilcabamba
6	Azuay	Cuenca	Molleturo	Km 53, vía Cuenca-Molleturo [E-582]	SOCAVAMIENTO	25	02/01/2025	vía Cuenca-Girón-Pasaje.
7	Napo	Quijos	Cuyuja	El Laurel, Vía Y de Baeza - Papallacta [E20]	SOCAVAMIENTO	--	21/06/2024	Ninguna
8	Tungurahua	Baños de Agua Santa	Río Verde	Caserío El Placer, Quilloturo, ref. Vía Baños - Puyo [E30]	DESLIZAMIENTO	--	16/06/2024	Ninugna
9	Napo	El Chaco	Gonzalo Díaz de Pineda	Piedra Fina, vía El Chaco-Reventador [E45]	SOCAVAMIENTO	--	20/05/2024	Ninguna
10	Los Rios	Babahoyo	Pimocha	Puente de Los Gemelos	SOCAVAMIENTO	6	19/01/2024	Ninguna

Dirección de Monitoreo de Eventos Adversos

REPORTE DE MONITOREO DE AMENAZAS Y EVENTOS ADVERSOS - No. 00389

Fecha y Hora de actualización: lunes, 14 de julio de 2025 - 09:40:43 / Página 14 de 15

No.	Provincia	Cantón	Parroquia	Sector/Vía	Evento adverso	Afectación (mts lineales)	Fecha del evento	Vías alternas
11	Imbabura	Ibarra	Carolina	San Jerónimo-Guadalupe; vía Salinas - Lita km 114 [E10]	DESPLAZAMIENTO	125	22/12/2023	Ninguna
12	Tungurahua	Baños de Agua Santa	Rio Verde	San Jorge, vía Baños - Puyo [E30]	SOCAVAMIENTO	100	16/07/2023	Ninguna
13	Esmeraldas	Quinindé	Malimpia	Malimpia, E20 pasando el basurero a mano derecha	SOCAVAMIENTO	30	03/04/2023	Ninguna
14	Morona Santiago	Limón Indanza	Yunganza (Cab. En el rosario)	Km 35, El Rosario, vía Bella Unión - Limón [E45]	DESPLAZAMIENTO	30	04/03/2023	Ninguna
15	Manabí	Puerto López	Salango	La Rinconada 5 Cerros, vía Puerto López - Santa Elena [E15]	HUNDIMIENTO	4	28/08/2022	Ninguna
16	Manabí	Sucre	Leonidas Plaza	Km 19, San Agustín-Tosagua [E-383]	SUBSIDENCIA	150	14/08/2022	Ninguna
17	Pichincha	Mejía	Manuel Cornejo A.	km 38 + 600, vía Alóag - Unión del Toachi [E20]	HUNDIMIENTO	15	25/02/2022	Ninguna
18	Esmeraldas	Quinindé	Rosa Zarate (Quinindé)	Km 68 Los Vergeles, vía Esmeraldas - Quinindé [E20]	HUNDIMIENTO	40	8/02/2022	Ninguna
19	Imbabura	Ibarra	Carolina	San Jerónimo; vía Salinas - Lita [E 10]	DESPLAZAMIENTO	225	22/12/2021	1.- Ruta desde la E10 Guallupe - San Juan de Lachas (Carchi) - por la E 182 Gualchan - Chical - Maldonado - Tulcán - Ibarra , 2.- Para vehículos livianos, E10 desde San Jerónimo - Buenos Aires - Cahuasqui - Tumbabiro.
20	Cañar	Cañar	Ingapirca	Vía El tambo - Ingapirca - Honorato Vásquez km 8+100, km 15	DESPLAZAMIENTO	100	24/11/2021	Ninguna
21	Napo	El Chaco	Gonzalo Díaz De Pineda (El Bombón)	San Rafael, Piedra Fina, San Luis, San Carlos, Vía Y de Baeza-Lago Agrio [E45]	SOCAVAMIENTO	1040	2/02/2020	Lago Agrio - Coca - Y de Narupa - Tena - Ambato - Quito

07 VÍAS DE SEGUNDO ORDEN CERRADAS:

No.	Provincia	Cantón	Parroquia	Sector/Vía	Evento Adverso	Afectación (mts lineales)	Fecha del evento	Vías alternas
1	Azuay	Cuenca	Sidcay	Puyo y Pueblo Viejo	SOCAVAMIENTO	15	19/05/2025	Bibin-Puyo
2	Imbabura	Cotacachi	Imantag	Ingreso a Piñan-Moran	DESPLAZAMIENTO	50	09/02/2025	Ninguna
3	Santa Elena	Salinas	Anconcito	Vía al Puerto Pesquero	SOCAVAMIENTO	--	14/03/2023	Ninguna
4	Pichincha	Quito	Conocoto	Calles Hermano Miguel y Panzaleo, cruce de vías	SOCAVAMIENTO	30	28/02/2022	Ninguna
5	Azuay	Nabón	Nabón	Rosas, Bellavista, Tamboloma, Chunazana	DESPLAZAMIENTO	50	14/03/2021	Corraleja-Yasudel-Susudel
6	Imbabura	Pimampiro	Pimampiro, Cabecera Cantonal	San José de Aloburo	DESPLAZAMIENTO	500	09/11/2021	Vía Narchimbuela - Pimampiro
7	Pichincha	Mejía	Tambillo	El Murco - Pasando la escuela Carlos Freire Larrea	INUNDACIÓN	---	11/04/2022	Ninguna

03 VÍAS DE SEGUNDO ORDEN PARCIALMENTE HABILITADAS:

No	Provincia	Cantón	Parroquia	Sector/Vía	Evento Adverso	Afectación (mts lineales)	Fecha del evento	Vías alternas
1	Pichincha	Cayambe	Cangahua	Canal de riego Guanquilquí	INUNDACIÓN	42000	12/03/2025	Ninguna
2	Napo	Tena	Ahuano	Ahuano, vía Ahuano-Campana Cocha	SOCAVAMIENTO	--	02/07/2024	Ninguna
3	Chimborazo	Pallatanga	Pallatanga	Jiménez, vía Jiménez - Pallatanga	SOCAVAMIENTO	--	27/05/2023	Ninguna

06 VÍAS DE TERCER ORDEN CERRADAS:

No.	Provincia	Cantón	Parroquia	Sector/Vía	Evento Adverso	Afectación (mts lineales)	Fecha del evento	Vías alternas
1	Pichincha	Quito	Pacto	Km 19 de la Ruta -La Loma -Ingapi-Guayabillas y Santa Rosa	DESPLAZAMIENTO	50	13/02/2025	Ninguna
2	Azuay	Paute	Chicán	Chicán	DESPLAZAMIENTO	20	03/01/2025	Vía alterna: Uzhupud-Chicán.
3	Pichincha	Mejía	Tambillo	Ushco, vía Tambillo - Panamericana Sur	INUNDACIÓN	20	10/04/2022	Ninguna

REPORTE DE MONITOREO DE AMENAZAS Y EVENTOS ADVERSOS – No. 00389

Fecha y Hora de actualización: lunes, 14 de julio de 2025 – 09:40:43 / Página 15 de 15

4	Pichincha	Mejía	Manuel Cornejo Astorga (Tandapi)	Vía de ingreso a las Comunidades Peñas Blancas, El Paraíso, El Mirador y San Francisco	DESGLIZAMIENTO	140	08/02/2022	Ninguna
5	Morona Santiago	Morona	Sinai	Playas de San Luis, vía Santa María Tunants-Playas de San Luis-Quinta Cooperativa	INUNDACIÓN	3884	02/05/2021	Ninguna
6	Azuay	Cuenca	Nulti	Pasto Romero, vía al centro Parroquial	DESGLIZAMIENTO	30	16/04/2021	Ninguna

01 VÍAS DE TERCER ORDEN PARCIALMENTE HABILITADAS:

No.	Provincia	Cantón	Parroquia	Sector/Vía	Evento Adverso	Afectación (mts lineales)	Fecha del evento	Vías alternas
1	Cañar	Cañar	Gualleturo	Comunidad de Enén	DESGLIZAMIENTO	120	22/02/2025	paso alternativo a la vía San Antonio-Gualleturo.

Reporte generado por la Dirección de Monitoreo de Eventos Adversos de la Secretaría Nacional de Gestión de Riesgos.

Reporte elaborado por:

Nombre: Carlos Álvarez. - Digitador Nacional de Eventos Adversos
Correo electrónico: carlos.alvarez@gestionderiesgos.gob.ec
Teléfono: 042593500 ext. 1630

Reporte revisado por:

Nombre: Alan Mite - Analista de Monitoreo de Eventos Adversos
Correo electrónico: alan.mite@gestionderiesgos.gob.ec
Teléfono: 042593500 ext. 1603

Para ser agregado o removido de esta lista de destinatarios, por favor envíe un correo electrónico a sala.nacional@gestionderiesgos.gob.ec

Para más información, visite nuestro sitio web: <https://www.gestionderiesgos.gob.ec/reportes-de-monitoreo-de-amenazas-y-eventos-peligrosos/>