

REPORTE DE MONITOREO DE AMENAZAS Y EVENTOS ADVERSOS – No. 00367






Fecha y Hora de actualización: jueves, 03 de julio de 2025 – 09:25:04 / Página 1 de 13

Periodo de Monitoreo: Desde: **21:00** **02/07/2025** Hasta: **09:00** **03/07/2025**

1. Monitoreo de amenazas

- **Amenaza en desarrollo, posible desencadenamiento de eventos adversos.**
- **Amenaza en incremento y probable materialización inminente.**
- **Amenaza dentro de los parámetros normales.**

PELIGRO VOLCÁNICO:

Ubicación	Nivel de alerta declarada	Situación actual	Valoración actual
 Volcán Reventador Napo	NARANJA	08:00 volcán nublado sin novedad.	●
 Volcán Chiles-Cerro Negro Carchi	AMARILLA	08:00 volcán nublado sin novedad.	●
 Volcán Sangay Morona Santiago	AMARILLA	08:00 volcán nublado sin novedad.	●
 Volcán Cotopaxi		08:00 volcán nublado sin novedad.	●
 Volcán Guagua Pichincha		08:00 volcán nublado sin novedad.	●

PELIGRO POR DESBORDAMIENTOS DE CUERPOS HÍDRICOS:

01 cuerpos de agua desbordados:

Provincia	Cantón	Parroquia	Sector	Nombre
Chimborazo	Riobamba	Quimiag	Caserío Río Blanco	Río Blanco

25 cuerpos de agua con tendencia a subir el nivel:

Provincia	Cantón	Parroquia	Sector	Nombre
Imbabura	Pimampiro	Mariano Acosta	La Florida	Mataquí
Imbabura	Pimampiro	Pimampiro, Cabecera Cantonal	El Chical	Chota
Imbabura	Pimampiro	San Francisco De Sigsipamba	Yuquín	Blanco
Imbabura	Pimampiro	Pimampiro, Cabecera Cantonal	Yucatán	Pisque
Morona Santiago	Gualaquiza	Gualaquiza	Puente sobre el río Zamora (Chuchumletza)	Zamora
Morona Santiago	Sucúa	Huambi	Paso Carreño	Tutanangoza
Morona Santiago	San Juan Bosco	San Juan Bosco, cabecera cantonal	Puente paso a la Ciudadela Macas	Pan de Azucar
Morona Santiago	Morona	Macas, cabecera cantonal y capital provincial	Puente sobre el río Upano	Upano
Morona Santiago	Gualaquiza	Gualaquiza	Puente sobre el río Bomboiza	Bomboiza
Morona Santiago	Gualaquiza	El Ideal	El Ideal	Cuyes
Morona Santiago	Tiwintza	San José de Morona	Puerto Morona	Morona
Morona Santiago	Gualaquiza	El Ideal	El Ideal	Cuchipamba
Tungurahua	Baños De Agua Santa	Río Verde	Río Verde	Río Verde
Pastaza	Arajuno	Curaray	Comunidad Tzapino	Tzapino
Napo	Tena	Puerto Misahualli	Malecón de Misahualli	Misahualli
Napo	Tena	Puerto Napo	Puente sobre el río Napo	Napo
Azuay	Cuenca	Tarqui	Río Tarqui	Tarqui
Azuay	Cuenca	Yanuncay	Río Yanuncay	Yanuncay
Morona Santiago	Pablo Sexto	Pablo Sexto, cabecera cantonal	Sector Tarabita sobre el río Palora	Palora
Zamora Chinchipe	Zamora	Zamora	Sabanilla	La Guatusa
Zamora Chinchipe	Zamora	Zamora	Sabanilla	El Destrozo

Dirección de Monitoreo de Eventos Adversos

REPORTE DE MONITOREO DE AMENAZAS Y EVENTOS ADVERSOS – No. 00367

Fecha y Hora de actualización: jueves, 03 de julio de 2025 - 09:25:04 / Página 2 de 13

Zamora Chinchipe	Yantzaza	Yantzaza (Yanzatza), Cabecera Cantonal	Zumbi	Río Zamora
Tungurahua	Santiago De Pillaro	San Miguelito	San Miguelito	Río Culpachan
Pastaza	Mera	Shell	Shell	Río Pindo
Pastaza	Pastaza	Puyo, Cabecera Cantonal Y Capital Provincial	Puyo	Río Puyo

PELIGRO POR APERTURA O COLAPSO DE PRESAS Y REPRESAS:

Recurso	Cota mínima	Cota Actual	Cota máxima	Hora de corte	Valoración
Molino, Azuay	1975.00	1991.44	1991	20:00	●
Mazar, Azuay	2138.05	2155.37	2153.45	20:00	●
Daule Peripa, Guayas	70.00	83.90	85.00	09:00	●
Central Baba, Los Ríos	114.00	115.41	117.00	09:00	●
Chongón, Guayas	44.50	49.20	55.15	09:00	●
El Azúcar, Santa Elena	40.00	42.73	45.09	09:00	●
San Vicente, Santa Elena	50.00	57.36	58.00	09:00	●
La Esperanza, Manabí	53.40	61.95	66.00	09:00	●
Poza Honda, Manabí	104.29	106.63	106.51	09:00	●
Multipropósito Chone, Manabí	48.00	53.44	68.50	09:00	●
Agoyán, Tungurahua	1645.00	--	1651.00	--	--
Pucará-Pisayambo, Tungurahua	3541.00	--	3565.00	--	--

DECLARATORIAS DE NIVELES DE ALERTA VIGENTES POR AMENAZAS Y/O EVENTOS ADVERSOS, VISITAR LA PÁGINA WEB:

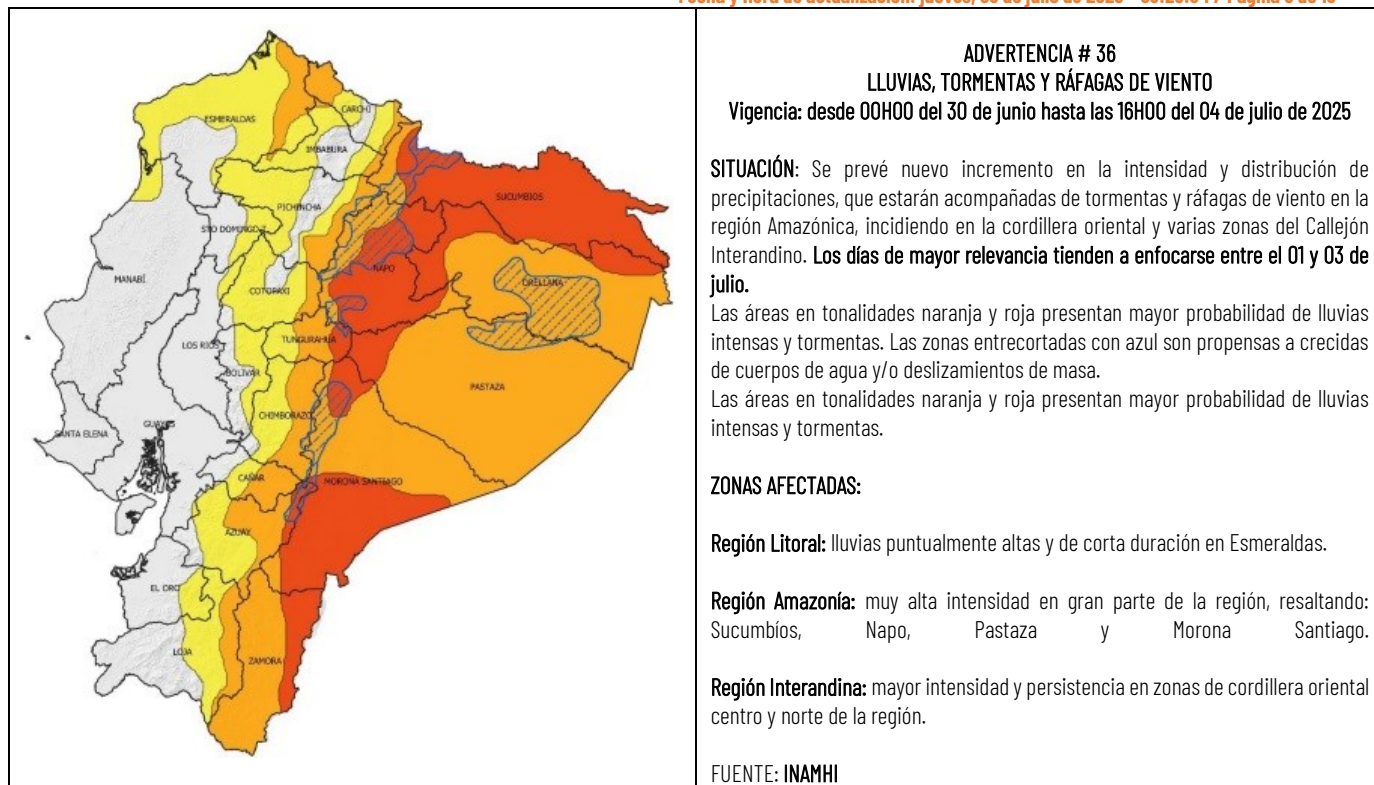
<https://www.gestionderiesgos.gob.ec/niveles-de-alertas-y-declaratorias-vigentes-establecidas-por-la->



SITUACIÓN HIDROMETEOROLÓGICA:

REPORTE DE MONITOREO DE AMENAZAS Y EVENTOS ADVERSOS – No. 00367

Fecha y Hora de actualización: jueves, 03 de julio de 2025 - 09:25:04 / Página 3 de 13



PELIGRO SÍSMICO:

Fecha - Hora Local	Magnitud	Profundidad	Cercano a	Sentido por la población
---	---	---	---	---

2. Monitoreo de eventos adversos (emergencias y desastres)

ZONA 1



Deslizamiento

Localización:	Sucumbios/Gonzalo Pizarro/El Reventador/La Libertad - El Reventador km 93 - [E 45].
Antecedentes:	El 16/06/2025, producto de las precipitaciones registradas, se produjo un deslizamiento de tierra que afectó en su totalidad la vía de primer orden y ocasionó la rotura de una tubería del oleoducto de Petroecuador, generando derrame del crudo (petróleo).
Situación actual:	La vía se encuentra PARCIALMENTE HABILITADA. Se retomaron las operaciones de transporte de petróleo.
Afectaciones:	- 45 metros lineales de vía afectada - 1 Bien Público afectado (tubería del oleoducto).
Acciones de respuesta:	Gobernación de Sucumbios, GAD C Gonzalo Pizarro, GAD Parroquial El Reventador y EP Petroecuador se reunieron con pobladores de la zona para coordinar acciones inmediatas de respuesta interinstitucional y solventar los trabajos de remediación del derrame de crudo. MTOPE en coordinación con el GAD Cantonal Gonzalo Pizarro y EP Petroecuador para la ejecución de los trabajos de limpieza y habilitación de la vía. En presencia de autoridades del MAATE realizaron acciones de monitoreo ambiental, toma de muestras de agua y suelo para determinar los niveles de contaminación y su estado.

REPORTE DE MONITOREO DE AMENAZAS Y EVENTOS ADVERSOS – No. 00367

Fecha y Hora de actualización: **jueves, 03 de julio de 2025 - 09:25:04 / Página 4 de 13**

Fuentes de información: SNGR CZ1 Umeva Sucumbíos/SIS ECU911 Nueva Loja/PPNN/UGR GAD C Gonzalo Pizarro/PPNN/MTOP/EP Petroecuador.



SISMO

Localización:	Zona 1/Esmeraldas/Varios Cantones
Antecedentes:	<p>El 25/04/2025, se registró un sismo de magnitud 6,1 MLv, con epicentro a 8.4km de Esmeraldas y una profundidad de 30 km, que se sintió en todos los cantones de la provincia, de manera muy fuerte en el cantón Esmeraldas, de manera fuerte Eloy Alfaro, Atacames, Muisne, Quinindé, Rioverde y San Lorenzo</p> <p>Asimismo, el sismo fue percibido de manera moderada en cantones de las provincias de Manabí y Guayas, y de forma leve en cantones de Santo Domingo de Los Tsáchilas, Los Ríos, Imbabura, Cotopaxi y Tungurahua.</p> <p>El COE Provincial sesionó el 01/05/2025 a las 17:00.</p>
Situación actual:	<p>Actualmente, se registran (7 familias, 27 personas) alojadas en el alojamiento temporal Ex Escuela Guillermina Díaz de Plaza. El COE Provincial Esmeraldas, así como los COEs Cantonales de Esmeraldas, Atacames, Rioverde y Muisne continúan activos.</p> <p>Refinería Esmeraldas mantiene suspendidas sus operaciones.</p> <p>La Secretaría Nacional de Gestión de Riesgos (SNGR) ha enviado 510 fichas al Ministerio de Inclusión Económica y Social (MIES), para su validación y posterior calificación al bono de contingencia</p> <p>El Ministerio de Inclusión Económica y Social ha entregado 173 bonos de contingencia por sismo a las familias damnificadas del cantón Esmeraldas.</p> <p>Debido a la magnitud de afectaciones provocadas por el sismo el GAD Cantonal Esmeraldas, a través de sesión de COE, resolvió DECLARAR estado de Emergencia al Gobierno Autónomo Descentralizado Municipal del cantón Esmeraldas.</p> <p>A la fecha se reporta, en total, 510 atenciones de las cuales: 53 son cubiertas por brigadas de establecimientos de salud, 235 por atenciones extramurales, 210 en el Alojamiento temporal y el Servicio de Atención de Salud Móvil registró 12 llamadas de emergencia, que fueron solventadas por soporte telefónico, traslados hacia establecimientos de salud y atenciones en el sitio.</p> <p>El Ministerio de Educación (Mineduc) informa que en Esmeraldas se dio inicio al año lectivo 2025-2026 del régimen Costa-Galápagos, marcando el retorno a clases tras el sismo del 25 de abril. Varias unidades educativas fiscales y fiscocomisionales han retomado sus actividades con normalidad.</p> <p>Se han registrado 21 réplicas hasta la fecha.</p>
Afectaciones:	<p>Cantón Esmeraldas</p> <ul style="list-style-type: none"> - 510 personas atendidas (atención en centros de salud). - 1661 familias y 8920 personas afectadas (evaluación preliminar). - 4684 viviendas afectadas (evaluación preliminar). - 2310 familias, 1007 personas damnificadas. - 49 personas heridas (heridas en la cabeza y golpes). - 45 bienes públicos afectados. - 90% de energía eléctrica afectada (restablecida 100%) - 90% del servicio de telecomunicaciones afectado (restablecida 100%) - 4 bienes privados afectados (1. Edificio de La Mutualista, 2. Edificio de Cruz Roja Ecuatoriana, 3. Hotel Colón, 4. Edificio Particular en las calles Espejo y Sucre) - 24 establecimientos turísticos afectados. - 25 bienes patrimoniales afectados (CCE Esmeraldas y Museo Esmeraldas) - 21 Unidades Educativas afectadas - 1 puente de desnivel afectado (parroquia 5 de Agosto) - 7 Centros de Salud afectados - 20 metros de vía afectada de segundo orden (sector Libertad) habilitada. - 20 metros de vía afectada de tercer orden (sector El Tigre) habilitada. <p>Cantón Muisne</p> <ul style="list-style-type: none"> - 32 familias y 81 personas damnificadas (evaluación preliminar) - 21 familias y 92 personas afectadas - 37 viviendas afectadas (evaluación preliminar) - 4 bienes públicos afectados (GAD C Muisne, Camal Municipal, Coliseo, Oficina de Turismo) - 6 Unidades Educativas afectadas - 20 metros de vía afectada tercer orden (El Salto - Muisne) - 1 puente peatonal afectado <p>Cantón Rioverde</p> <ul style="list-style-type: none"> - 40 familias y 160 personas afectadas (evaluación preliminar) - 217 viviendas afectadas (evaluación preliminar)

REPORTE DE MONITOREO DE AMENAZAS Y EVENTOS ADVERSOS – No. 00367

Fecha y Hora de actualización: jueves, 03 de julio de 2025 - 09:25:04 / Página 5 de 13

	<ul style="list-style-type: none"> - 1 Unidad Educativa afectada - 2 establecimientos turísticos afectados. <p>Cantón Quinindé</p> <ul style="list-style-type: none"> - 1 familia y 4 personas afectadas (evaluación preliminar) - 32 viviendas afectadas (evaluación preliminar) - 1 puente afectado. <p>Cantón Atacames</p> <ul style="list-style-type: none"> - 52 familias y 208 personas afectadas (evaluación preliminar) - 40 viviendas afectadas (evaluación preliminar) - 80% de energía eléctrica afectada (restablecido) - 8 Unidades Educativas afectadas <p>Cantón Eloy Alfaro</p> <ul style="list-style-type: none"> - 37 familias y 123 personas afectadas (evaluación preliminar) - 120 viviendas afectadas (evaluación preliminar)
Acciones de respuesta:	<p>MTT1: EPMAPSE abasteció de agua al alojamiento temporal Ex Escuela General Guillermina Díaz de Plaza.</p> <p>MTT2: MSP ha finalizado las intervenciones médicas específicas relacionadas con la emergencia. MSP mantendrá su presencia en territorio a través de las atenciones extramurales habituales, como parte de su servicio regular a la población.</p> <p>MTT3: Petroecuador informó que a las 12h09 del 25/04/2025 se reinició el bombeo de crudo por el Sistema de Oleoducto Transecuatoriano (SOTE).</p> <p>MTT4: La Secretaría Nacional de Gestión de Riesgos (SNGR) mantiene operativo los equipos de evaluación para el levantamiento de información, llenado de fichas EVIN y entrega de Asistencia Humanitaria, ha enviado 651 fichas bono al Ministerio de Inclusión Económica y Social (MIES) para su validación y posterior calificación al bono de contingencia. El Ministerio de Inclusión Económica y Social ha entregado 500 bonos de contingencia por sismo a las familias damnificadas del cantón Esmeraldas.</p> <p>SNGR realiza seguimiento al Alojamiento Temporal “Escuela General Guillermina Díaz de Plaza”, realizó el cierre del Alojamiento Temporal Teodoro Morán Valverde, cabe indicar que las familias que se encontraban alojadas pernoctan en casa de familia de acogida.</p> <p>MTT5: El Mineduc realizó la activación del protocolo de flujo de información ante eventos peligrosos y activación del equipo distrital para la valoración inicial de afectaciones de la emergencia territorial. Además, realiza la activación clúster de educación en coordinación con UNICEF, activación del proceso de levantamiento de información territoriales.</p> <p>MTT6: El MAG y el INIAP realizaron entrega de Asistencia Humanitaria en el Alojamiento Temporal “Escuela Teodoro Morán Valverde”.</p> <p>MTT7: El Miduvi realiza el levantamiento de información de viviendas afectadas en el cantón Esmeraldas: hasta el momento se han evaluado 4684 viviendas.</p> <p>GT-1: FF.AA. brinda seguridad al personal técnico en territorio y colabora en labores de carga y descarga de ayuda humanitaria.</p> <p>GT-2: PPNN brinda seguridad en los sectores afectados y en el alojamiento temporal activo.</p>
Fuentes de información:	SNGR CZ1 Umeva Imbabura – Carchi – Esmeraldas/SIS ECU 911/SNDGIRD



Contaminación

Localización:	Esmeraldas/Quinindé-Esmeraldas.
Antecedentes:	<p>El 13/03/2025, por causas desconocidas, se produjo la rotura de una tubería del Sistema de Oleoducto Transecuatoriano (SOTE), lo que provocó una contaminación por petróleo en el estero Caple. Este estero se encuentra cerca de varias localidades de la parroquia Cube, desemboca en el río Viche y finalmente llega hasta el río Esmeraldas.</p> <p>El cantón con mayor impacto a la población es Quinindé con 2.733 personas afectadas debido al desabastecimiento de agua.</p>
Situación actual:	<p>En el sector El 30 de la parroquia Chinca los afectados ya cuentan con agua potable mediante un tanquero entregado por EPMAPSE.</p> <p>En el cantón Quinindé, el servicio de agua potable ha sido restablecido en la parroquia Viche. No obstante, en la parroquia Cube no cuenta con acceso al recurso por tubería, por lo que el Cuerpo de Bomberos de Quinindé sigue distribuyendo agua potable a las comunidades afectadas mediante tanqueros, asegurando el suministro.</p>
Afectaciones:	<ul style="list-style-type: none"> - 7921 familias, 20724 personas afectadas, incluyendo pescadores de Esmeraldas y Rioverde. - 355 personas, 147 familias damnificadas. - 17 bienes privados (9 balnearios y 8 establecimientos turísticos). - 312.01 superficie agrícola impactada. - 378 animales afectados.

REPORTE DE MONITOREO DE AMENAZAS Y EVENTOS ADVERSOS – No. 00367

Fecha y Hora de actualización: jueves, 03 de julio de 2025 - 09:25:04 / Página 6 de 13

Acciones de respuesta:	<p>- 39 animales muertos.</p> <p>MTT1: EP PETROECUADOR realiza actividades de monitoreo, limpieza y remediación, en los siguientes puntos: Zona 1: Desde punto 0- Comunidad el Vergel hasta comunidad Cube. Zona 2: Desde comunidad próxima a Cube hasta poblado de Viche. Zona 3: Desde desembocadura río Viche hasta desembocadura del río Esmeraldas. Zona 4: Playas en las playas de Muisne y Bunche. MAATE coordinó con EPMAPSE la entrega de un tanquero de agua potable en el sector.</p> <p>MTT4: SNGR mantiene la coordinación de recursos para continuar con la entrega de asistencia humanitaria en los sectores afectados.</p> <p>GT1: Fuerza de Tarea Conjunta de las FF.AA continúa brindando seguridad 24/7 en los sitios donde están trabajando las diferentes instituciones del estado</p> <p>GT2: Teniente Politico de Chinca realizó inspección en conjunto con la Policía Nacional.</p> <p>GT3: Cuerpo de Bomberos Quinindé continúa con la entrega de tanqueros de agua en los sectores afectados del cantón Quinindé.</p>
Fuentes de información:	SNGR CZ1 Umeva Esmeraldas/UGR GAD Cantonal Esmeraldas/EPMAPSE Esmeraldas/ MSP/ Cuerpo de Bomberos Quinindé/ Fuerzas Armadas/UGR GAD C Quinindé/ GAD C Quinindé.

ZONA 2



Aluvión

Localización:	Napo/Quijos/Papallacta/Tambo
Antecedentes:	Por lluvias de la mañana del 02/07/2025 se produce un aluvión en el poblado de Tambo, se visualiza viviendas afectada
Situación actual:	La persona reportada como desaparecida fue encontrada sin vida en el mismo sitio.
Afectaciones:	<ul style="list-style-type: none"> - 1 persona fallecida - 1 persona herida - 2 familias damnificadas(en evaluación) - 1 familia afectada(en evaluación) - 2 Viviendas destruidas - 1 vivienda afectada - 2 bienes públicos afectados: Casa Comunal de Tambo y Estadio(preliminar)
Acciones de respuesta:	Cuerpo de Bomberos Quijos junto a Cuerpo de Bomberos Quito localizaron a la desaparecida coordinan con las instituciones el procedimiento legal correspondiente. SNGR, Municipio de Quijos, Ministerio de Gobierno, MIES, se encuentran activados en el PMU, realizan el levantamiento de información de las familias afectadas.
Fuentes de información:	ECU 911/SNGR Umeva Napo-Orellana/ GAD Parroquial de Papallacta/GAD Municipal de Quijos/MSP



Socavamiento

Localización:	Napo/El Chaco/Gonzalo Diaz De Pineda (El Bombón)/San Rafael, Piedra Fina 2, San Luis, San Carlos, vía Y de Baeza-Lago Agrío [E45].
Antecedentes:	Debido al proceso erosivo desarrollado desde febrero del 2020, el río Quijos (Alto Coca) mantiene en riesgo a varias viviendas y sectores estratégicos, tales como: la Red Estatal Vial [E45], Hidroeléctrica Coca Codo Sinclair, tuberías de SOTE, Poliducto Shushufindi - Quito y OCP. Se mantiene la declaratoria emitida mediante resolución SGR-058-2021 de cambiar el nivel de alerta Naranja a Roja.
Situación actual:	El frente de erosión se localizó en la abscisa 4+100 durante 01 día (22/04/2025). La erosión regresiva del río Coca, tiene como característica dominante la profundización del cauce del río, lo que altera la pendiente y favorece su avance. La vía Chaco-Reventador está parcialmente habilitada en un tramo por el sector de San Luis, se sugiere circular con precaución.
Afectaciones:	Desde el 2020 a la fecha las afectaciones son las siguientes: <ul style="list-style-type: none"> - 988 Personas Afectadas indirectas - 51 Personas Damnificadas - 77 Personas Afectadas - 64 Personas Evacuadas - 3 Viviendas destruidas - 2 Viviendas afectadas - 1040 Metros de vía afectadas

Dirección de Monitoreo de Eventos Adversos

REPORTE DE MONITOREO DE AMENAZAS Y EVENTOS ADVERSOS – No. 00367

Fecha y Hora de actualización: jueves, 03 de julio de 2025 - 09:25:04 / Página 7 de 13

	<ul style="list-style-type: none"> - 5 Bienes públicos afectados: 3 corresponden al fenómeno de erosión (rotura de tuberías: SOTE, Poliducto y OCP por el hundimiento ocurrido el 07/04/2020); 1 tubería de agua potable de San Luis y 1 Torre de soporte de tubería tipo H. - Puentes destruidos (5): Puente sobre el río Montana, Puente Ventana 2, Puente Piedra Fina 2, Puente sobre el río Marker, Puente colgante San Carlos. - Bienes privados afectados (6): fueron afectados al intentar cruzar el río Marker un bus interprovincial (trans Esmeraldas) (05/09/2023), un camión (10/09/2023), bus interprovincial (Zaracay)(14/09/2023), camioneta (30/10/2023), tráiler y un bus de la Cooperativa Putumayo (24/11/2023) - 100.03 ha de Cultivo perdido - 3448 Animales de granja afectados y muertos
Acciones de respuesta:	<p>La Comisión Ejecutora Río Coca, CERC de CELEC EP, continúa con el monitoreo continuo de la erosión. Dentro de las obras está el dique permeable en un avance del 31%, desarrollado por CELEC EP y Cuerpo de Ingenieros del Ejército de los Estados Unidos (USACE), las obras provisionales tienen un avance del 80%.</p> <p>Ministerio de Transporte y Obras Públicas en coordinación con OCP continúan con los trabajos de protección para la estabilización del talud.</p>
Fuentes de información:	<p>SNGR CZ2 Umeva Napo-Orellana/SNGR CZ2/UGR GAD El Chaco/MDG/Comunidad/CELEC EP/ECU 911/Cuerpo de Bomberos El Chaco.</p>

ZONA 3



Hundimiento

Localización:	<p>Cotopaxi/Pujilí/Zumbahua/Comunidad Saraugsha, vía Pujilí - La Maná [E30]</p>
Antecedentes:	<p>El 03/04/2025, debido a las precipitaciones se produjeron agrietamientos que afectan varias viviendas del sector, las viviendas presentan pequeñas fisuras y las personas del sector evacuaron hacia familias de acogida. Las familias damnificadas se encuentran pernoctando de manera indefinida con familiares de acogida. Instituto de Investigación Geológico y Energético (IIGE) realizó una inspección y manifiesta que el área de estudio presenta una geología compuesta por rocas volcánicas y turbiditas del Eoceno al Mioceno, caracterizadas por una alta fracturación y meteorización, lo que las convierte en acuíferos fracturados y propensas a la inestabilidad.</p>
Situación actual:	<p>Las familias afectadas se encuentra pernoctando con familia acogientes.</p> <p>Al momento la variante de la vía E30 en el sector se encuentra habilitada con el paso controlado solo para vehículos livianos: Sentido Latacunga - La Maná, sector Saraugsha solo vehículos livianos. Sentido La Maná-Latacunga, sector Saraugsha vehículos livianos y de tres ejes en adelante.</p> <p>Rutas Alternas: Ambato - Pasa - Shuyo - Angamarca Shuyo - Angamarca - El Corazón Alóag - Santo Domingo.</p> <p>En referencia al muro de contención que se encuentra dentro del polígono de riesgo, MTOP informa que falló y no es susceptible de recuperación.</p>
Afectaciones:	<ul style="list-style-type: none"> -2 familias damnificadas (9 personas) -7 familias afectadas (33 personas) -17 familias evacuadas (68 personas) -7 viviendas afectadas. -2 viviendas destruidas. -9 viviendas en riesgo -1 vivienda afectada. -90 metros de vía de primer orden afectada (cerrada) -1 bien público afectado (Muro de contención).
Acciones de respuesta:	<p>MIDUVI realizó las debidas solicitudes de las familias damnificadas para que puedan acceder al bono de la vivienda siempre y cuando cumplan las normas vigentes.</p> <p>MTOP continúa con el mantenimiento de la variante en el sector de Saraugsha.</p>
Fuentes de información:	<p>SNGR CZ3 Umeva Chimborazo/MTOP/GAD Provincial</p>

ZONA 5

Inundación

REPORTE DE MONITOREO DE AMENAZAS Y EVENTOS ADVERSOS – No. 00367

Fecha y Hora de actualización: **jueves, 03 de julio de 2025 - 09:25:04 / Página 8 de 13**



Localización:	Guayas/Salitre/Varias Parroquias: EL Salitre, Gral. Vernaza, Victoria y Junquillal (Varios sectores).
Antecedentes:	El 18/04/2025, por las lluvias registradas y el aumento del caudal suscitado por la represa Daule Peripa, se produjo el desborde de los ríos Salitre, Pula, y Vinces, provocando varios sectores inundados
Situación actual:	Las familias afectadas se encuentran en sus inmuebles. El río Pula se mantiene con tendencia a disminuir su caudal, los ríos Vinces y Salitre se encuentran en su cauce normal
Afectaciones:	- 582 familias, 2328 personas afectadas - 582 viviendas afectadas
Acciones de respuesta:	Prefectura de Guayas realizó la entrega de asistencia humanitaria en los sectores Guachapeli, Poza de Cacao, Naranjo Chino, La Julia, Buena Suerte, Cañón. GAD Cantonal sigue realizando recorridos por varios sectores y levantando información. GAD Cantonal realizó entregas de asistencia humanitaria a las familias afectadas. SNGR en conjunto con Gobernación y MIES realizaron la entrega de asistencia humanitaria para las familias afectadas. Prefectura de Guayas realizó la entrega de asistencia humanitaria en los sectores Rincón Grande y Pelea Justa.
Fuentes de información:	SNGR CZ5 Umeva Guayas/UPREA/Prefectura de Guayas/GAD Salitre



Colapso estructural

Localización:	Guayas/Daule/Magro/Sector Magro
Antecedentes:	El 19/03/2025, por causas desconocidas, se reporta el colapso de un puente colgante (Gonzalo Icaza Cornejo) de uso vehicular y peatonal, el cual conecta Magro con Nobol. Cuerpo de Bomberos informó que fueron rescatadas 5 personas con vida, 4 fueron trasladadas al Hospital de Daule y 1 atendida en el sitio. Posteriormente tras evaluar la situación se identificaron varias personas desaparecidas para lo cual se activaron los equipos de búsqueda y rescate. Se recuperaron 4 cuerpos sin vida de los desaparecidos: el primero a la altura del sector San José del cantón Nobol; el segundo a la altura del río Nato; el tercero cerca de Pascuales junto a la Urb. Metrópolis y el cuarto en el río Pula.
Situación actual:	En el sector Lorna del cantón Nobol fue encontrado el cuerpo de la quinta persona desaparecida y con esto concluye las tareas de búsqueda y rescate. Adicional el 30/05 se logró extraer una motocicleta Cabe indicar que las vías alternas siguen siendo: 1) Aurora - T de Salitre hacia el redondel de Las Maravillas; 2) Nobol - Vía alterna hacia Daule - Santa Lucía y 3) Vía de acceso por el Recinto la Seca.
Afectaciones:	- 4000 familias afectadas indirectamente. (aproximadamente) - 5 personas fallecidas. - 5 personas heridas. (Trasladadas al Hospital de Daule. Su estado es estable). - 1 puente destruido. - 7 bienes privados afectados. (4 vehículos pesados; 1 vehículo liviano y 2 motos). - 1 bien público destruido. (tubería de agua potable)
Acciones de respuesta:	CB Daule realizó trabajos de búsqueda y rescate de la persona desaparecida en el río Daule, en las cercanías donde se desplomó el puente PPNN colaboró en el rescate de la persona fallecida y trabajos de seguridad a la ciudadanía CTE realizó trabajos de seguridad al tránsito vehicular, en los puntos establecidos como rutas alternas Prefectura de Guayas en coordinación con CONORTE EP.y Cuerpo de Bomberos Daule realizaron los respectivos trabajos de extracción de un vehículos que se encontraba sumergidos en el río El 21/03/2025, se activó el COE Cantonal de Lomas de Sargentillo y se declaró en emergencia por desabastecimiento de agua. GAD Cantonal y Prefectura del Guayas realizaron recorridos el día 20/03/2025, para inspeccionar los sectores afectados. Adicionalmente Prefectura del Guayas ha colaborado con 20 tanqueros para la distribución de agua desde Nobol al Reservorio del cantón Lomas de Sargentillo. PPNN se mantiene realizando resguardo en Daule PMU fue desactivado en el Camposanto Parque de la Paz el 21/03/2025
Fuentes de información:	SNGR CZ5 Umeva Guayas/Prefectura de Guayas/GAD Cantonal Lomas de Sargentillo/Cuerpo de Bomberos de Daule/CTE /PPNN

Inundación

Dirección de Monitoreo de Eventos Adversos

REPORTE DE MONITOREO DE AMENAZAS Y EVENTOS ADVERSOS – No. 00367

Fecha y Hora de actualización: jueves, 03 de julio de 2025 - 09:25:04 / Página 9 de 13



Localización:	Guayas/Milagro/Enrique Valdez Chobo, Roberto Astudillo, (Cab. en Cruce de Venecia, Milagro, Coronel Enrique Valdez) / Varios Sectores (Paraiso del Chobo, Voluntad de Dios Mz.12, Las Avispas, El Cambio, Las Pilas, vía a Barcelona, Venecia Central, Córdoba, Galápagos, Papayal, Las Guaijas)
Antecedentes:	A causas de lluvias registradas la noche del 30/03/2025 y madrugada del 31/03/2025, se produjo el desbordamiento del río Milagro, se reportaron sectores inundados y varias viviendas afectadas con el ingreso de agua. El día 03/04/2025, se realizó la apertura del albergue Colegio 17 de septiembre y el día 04/03/2025 se realizó la apertura del Refugio Temporal Unidad Educativa Tnte. Hugo Ortiz.
Situación actual:	El río Milagro, el Estero Los Monos y el río Chimbo se encuentra en su caudal normal Al momento el Albergue en el Colegio 17 de Septiembre y el Refugio Temporal Unidad Educativa Tnte. Hugo Ortiz están cerrados
Afectaciones:	Parroquia Milagro - 36367 familias afectadas, 109106 personas afectadas (datos preliminares, bajo evaluación) - 36438 viviendas afectadas (ingreso de agua en sus inmuebles) (datos preliminares, bajo evaluación) - 71 familias, 208 personas damnificadas Parroquia Roberto Astudillo - 587 familias afectadas, 1761 personas afectadas (datos preliminares, bajo evaluación) - 587 viviendas afectadas (ingreso de agua en sus inmuebles) Parroquia Chobo - 1162 familias afectadas, 3486 personas afectadas (datos preliminares, bajo evaluación) - 1162 viviendas afectadas (ingreso de agua en sus inmuebles) Parroquia Mariscal Sucre - 472 familias afectadas, 1413 personas afectadas (datos preliminares, bajo evaluación) - 472 viviendas afectadas (ingreso de agua en sus inmuebles) - 1 Centro de Salud afectado - 1 familias, 3 personas damnificadas
Acciones de respuesta:	GAD Cantonal realizó el respectivo levantamiento de información y entrega de asistencia humanitaria. MSP trabajó con brigadas médicas en conjunto con el GAD esto también incluye que se realizó fumigación sectores de las zonas. SNGR realizó cierre del Refugio Temporal. PPNN brindó seguridad en los albergues. MIES realizó actividades lúdicas para los niños que se encuentran en los alojamientos temporales. GAD Cantonal Milagro realizó el levantamiento de información, La Dirección de Seguridad Ciudadana y la Dirección de Inclusión Social realizó acciones para las familias afectadas que se encontraban en el albergue. SNGR realizó levantamiento de información y entrega de asistencia humanitaria con la colaboración del Jefe Político, GAD Parroquial y Jóvenes del programa Ecuatorianos en Acción, en el recinto La Chontilla de la parroquia Roberto Astudillo. Prefectura de Guayas realizó entrega de asistencia humanitaria en Las Margaritas y Manabí Chico. COE se encuentra activo.
Fuentes de información:	SNGR CZ5 Umeva Guayas/UPREA/MINEDUC/MSP/GAD Cantonal Milagro.

ZONA 6



Deslizamiento

Localización:	Azuay/Santa Isabel/Santa Isabel/La Cría.
Antecedentes:	El 03/06/2022, se suscitó un deslizamiento producto de la saturación del suelo originado por la combinación del deficiente sistema de riego en el sector, del taponamiento de diferentes quebradas y la deficiencia en el drenaje del terreno. El 31/03/2023 la SGR declaró la ALERTA AMARILLA al polígono identificado como susceptible a movimientos en masa, el cual tiene un área de 526.22 hectáreas que se extiende sobre la comunidad La Cría, cantón Santa Isabel, provincia del Azuay. El 06/04/2023, la SNGR emitió el cambio a ALERTA NARANJA de acuerdo al informe elaborado por Técnico de Análisis de Riesgos de la Coordinación Zonal 6 de Gestión de Riesgos. El 20/06/2023 MIES entregó Bonos de Contingencia a 22 familias afectadas de la comunidad La Cría. GAD Cantonal indicó que al 03/01/2024 permanecían 4 familias integradas por 10 personas alojadas en el AT San Isidro. El 26/01/2024 se realizó la activación del COE Provincial Azuay para dar seguimiento al evento y establecer acciones. Con fecha 31/07/2024 y 06/08/2024 SNGR realizó nuevas entregas de asistencia humanitaria.
Situación actual:	UGR Santa Isabel informa que el alojamiento temporal continúa desactivado debido a salida voluntaria de las personas afectadas hacia la zona de riesgo, menciona que el alojamiento temporal se encuentra en óptimas condiciones estructurales para garantizar su disponibilidad inmediata en caso de activación. La persona que se alojaba en la casa comunal San Isidro permanece en la estructura contigua.
Afectaciones:	- 44 familias afectadas. (178 personas)

REPORTE DE MONITOREO DE AMENAZAS Y EVENTOS ADVERSOS – No. 00367

Fecha y Hora de actualización: jueves, 03 de julio de 2025 - 09:25:04 / Página 10 de 13

	<ul style="list-style-type: none"> - 8 familias damnificadas. (25 personas) - 38 familias evacuadas. (130 personas) - 44 viviendas afectadas. - 8 viviendas destruidas. - 4 bienes privados afectados. (1 capilla y 3 predios) - 2 bienes públicos destruidos. (1 casa comunal y 1 cancha central)
Acciones de respuesta:	UGR Santa Isabel realiza visitas periódicas al alojamiento temporal para verificar el estado de los bienes utilizados en el mismo, adicional realiza monitoreo de la zona del deslizamiento. UGR Santa Isabel realizó la inspección y mantenimiento preventivo y correctivo del alojamiento temporal San Isidro. UMEVA Azuay-Cañar mantiene monitoreo del evento.
Fuentes de información:	SNGR CZ6 Umeva Azuay-Cañar.

ZONA 7



Inundación

Localización:	Zamora Chinchipe/Zamora/Cumbaratza/Varios sectores (Chamico, Nambija Bajo)
Antecedentes:	Por lluvias suscitadas en la madrugada del 01/07/2025 se produjo el desbordamiento del río Zamora causando inundación en varios sectores.
Situación actual:	Las familias afectadas fueron evacuadas a casa de familia acogiente vía de tercer orden está cerrada al tránsito vehicular
Afectaciones:	<ul style="list-style-type: none"> -60 familias afectadas conformadas por 180 personas (fueron evacuadas) -60 viviendas afectadas. (información preliminar) -Vías de tercer orden cerradas
Acciones de respuesta:	<ul style="list-style-type: none"> -FFAA colabora con las tareas de evacuación de familias -Policía Nacional brinda seguridad en el sector -UGR Zamora realiza levantamiento de información -Cuerpo de Bomberos de Zamora verificó la novedad y continúa con las tareas de evacuación.
Fuentes de información:	UMEVA CZ7 Loja/Zamora Chinchipe - SNGR/Consola de CB



Inundación

Localización:	El Oro/Marcabellí/Marcabellí/Varios sectores (Casco Urbano, La Palmerita, 16 de Julio, Nueva Esperanza, Imbabura, El Porvenir, El Caucho, Y de Palmal, San Antonio, San Ramon, El Arenal, Jerusalén, Los Amparos, San José de Aguas Negras, Cristo del Consuelo, La Aldea, Unión Lojana, 24 de Junio, Centenario, 16 de Junio, San Francisco, 9 de Octubre, San Vicente, Nueva Esperanza, Imbabura, San Ramón).
Antecedentes:	El 25/04/2025 se registró el desbordamiento de la quebrada "El Caucho" y el Río "El río Marcabellí" afectando a varias viviendas. Se informa que la persona desaparecida fue hallada sin vida en el Río Tumbes, ubicado en Tumbes, Perú. A causa del evento se registraron afectaciones a viviendas, puentes, bien público y servicios básicos como: energía eléctrica, agua potable y telecomunicaciones. Además, el sector productivo registró pérdidas en cultivos y animales muertos.
Situación actual:	En seguimiento al evento, se continúan con trabajos de restablecimiento sistema de alcantarillado y red vial en distintos sectores del cantón así como la limpieza en varias vías internas del cantón.
Afectaciones:	<ul style="list-style-type: none"> -1230 familias de 4840 personas afectadas (permanecen en sus viviendas). -61 familias de 244 personas damnificadas. -1 persona fallecida. -1190 viviendas afectadas (rehabilitadas) -61 viviendas destruidas. -1 bien público afectado (CDI - Centro de Desarrollo Infantil). -100% de energía eléctrica - (restablecida). -100% de agua potable afectada - (rehabilitado). -85% de telecomunicaciones - (restablecida). -132 hectáreas de cultivo afectados. -120 hectáreas de cultivos destruidos. - (café arábigo) -1365 animales muertos - (835 cerdos, 500 pollos, 30 tilapias en piscina de tilapias). -1 puentes afectado - (vehicular y peatonal) -9 puentes destruidos.

Dirección de Monitoreo de Eventos Adversos

REPORTE DE MONITOREO DE AMENAZAS Y EVENTOS ADVERSOS – No. 00367

Fecha y Hora de actualización: jueves, 03 de julio de 2025 – 09:25:04 / Página 11 de 13

Acciones de respuesta:	Empresa Mancomunada MARBAL realiza los trabajos complementarios de limpieza en las vías las cuales se mantienen habilitadas al paso vehicular. Empresa de Agua Marcabelí, continúan con la reparación del alcantarillado sanitario en el cantón.
Fuentes de información:	SNGR CZ7 Umeva El Oro / GAD Cantonal.



Inundación

Localización:	Zamora Chinchipe/Zamora/Cumbaratza/Varios sectores (Chamico, Nambija Bajo)
Antecedentes:	Por lluvias suscitadas en la madrugada de hoy 01/07/2025 se produjo el desbordamiento del río Zamora causando inundación en varios sectores.
Situación actual:	Las familias afectadas fueron evacuadas a casas de familias acogientes. Vía de tercer orden está cerrada al tránsito vehicular - 60 familias afectadas conformadas por 180 personas (fueron evacuadas)
Afectaciones:	- 60 viviendas afectadas. (información preliminar) - Vías de tercer orden cerradas.
Acciones de respuesta:	FFAA colabora con las tareas de evacuación de familias. Policía Nacional brinda seguridad en el sector. UGR Zamora realiza levantamiento de información. Cuerpo de Bomberos de Zamora verificó la novedad y continúa con las tareas de evacuación. SNGR coordina la atención del evento y realiza constante monitoreo.
Fuentes de información:	UMEVA CZ7 Loja/Zamora Chinchipe – SNGR/Consola de CB

3. Monitoreo de estado de vías afectadas por eventos adversos

01 VÍA DE PRIMER ORDEN CERRADA:

No.	Provincia	Cantón	Parroquia	Sector/Vía	Evento adverso	Afectación (mts lineales)	Fecha del evento	Vías alternas
01	Zamora Chinchipe	Zamora	Sabanilla	Velo de Novia, vía Loja-Zamora [E50]	DESLIZAMIENTO	60	01/07/2025	Ninguna

21 VÍAS DE PRIMER ORDEN PARCIALMENTE HABILITADAS:

No.	Provincia	Cantón	Parroquia	Sector/Vía	Evento adverso	Afectación (mts lineales)	Fecha del evento	Vías alternas
1	Pichincha	Quito	Pifo	Papallacta [E20] 3 km antes de llegar a la Virgen	DESLIZAMIENTO	--	30/06/2025	Ninguna
2	Sucumbios	Gonzalo Pizarro	El Reventador	La Libertad - El Reventador km 93 - [E 45]	DESLIZAMIENTO	45	16/06/2025	Baeza - Y de Dayuma - Loreto - Coca - Lago Agrio.
3	Napo	El Chaco	Gonzalo Díaz de Pineda	San Carlos, vía El Chaco - Lago Agrio [E45]	DESLIZAMIENTO	--	06/06/2025	Ninguna
4	Loja	Chaguarpamba	Chaguarpamba	Varios sectores: Guaduas, tramo Velacruz - Olmedo - Chaguarpamba - Río pindo	ALUVIÓN	50	02/04/2025	Arenillas - Alamor - Pindal - Celica - El Empalme - Velacruz
5	Loja	Loja	Malacatos	Nangora, vía Malacatos - Loja [E35]	DESLIZAMIENTO	40	10/03/2025	Loja - Catamayo - El Tambo - Malacatos y Vilcabamba
6	Azuay	Cuenca	Molleturo	Km 53, vía Cuenca-Molleturo [E-582]	SOCAVAMIENTO	25	02/01/2025	vía Cuenca-Girón-Pasaje.
7	Napo	Quijos	Cuyuja	El Laurel, Vía Y de Baeza - Papallacta [E20]	SOCAVAMIENTO	--	21/06/2024	Ninguna
8	Tungurahua	Baños de Agua Santa	Río Verde	Caserío El Placer, Quillituro, ref. Vía Baños - Puyo [E30]	DESLIZAMIENTO	--	16/06/2024	Ninugna
9	Napo	El Chaco	Gonzalo Díaz de Pineda	Piedra Fina, vía El Chaco-Reventador [E45]	SOCAVAMIENTO	--	20/05/2024	Ninguna

Dirección de Monitoreo de Eventos Adversos

REPORTE DE MONITOREO DE AMENAZAS Y EVENTOS ADVERSOS - No. 00367

Fecha y Hora de actualización: **jueves, 03 de julio de 2025 - 09:25:04 / Página 12 de 13**

No.	Provincia	Cantón	Parroquia	Sector/Vía	Evento adverso	Afectación (mts lineales)	Fecha del evento	Vías alternas
10	Los Ríos	Babahoyo	Pimocha	Puente de Los Gemelos	SOCAVAMIENTO	6	19/01/2024	Ninguna
11	Imbabura	Ibarra	Carolina	San Jerónimo-Guadual; vía Salinas - Lita km 114 [E10]	DESPLAZAMIENTO	125	22/12/2023	Ninguna
12	Tungurahua	Baños de Agua Santa	Río Verde	San Jorge, vía Baños - Puyo [E30]	SOCAVAMIENTO	100	16/07/2023	Ninguna
13	Esmeraldas	Quinindé	Malimpia	Malimpia, E20 pasando el basurero a mano derecha	SOCAVAMIENTO	30	03/04/2023	Ninguna
14	Morona Santiago	Limón Indanza	Yunganza (Cab. En el rosario)	Km 35, El Rosario, vía Bella Unión - Limón [E45]	DESPLAZAMIENTO	30	04/03/2023	Ninguna
15	Manabí	Puerto López	Salango	La Rinconada 5 Cerros, vía Puerto López - Santa Elena [E15].	HUNDIMIENTO	4	28/08/2022	Ninguna
16	Manabí	Sucre	Leonidas Plaza	Km 19, San Agustín-Tosagua [E-383]	SUBSIDENCIA	150	14/08/2022	Ninguna
17	Pichincha	Mejía	Manuel Cornejo A.	km 38 + 600, vía Alóag - Unión del Toachi [E20]	HUNDIMIENTO	15	25/02/2022	Ninguna
18	Esmeraldas	Quinindé	Rosa Zarate (Quinindé)	Km 68 Los Vergeles, vía Esmeraldas - Quinindé [E20]	HUNDIMIENTO	40	8/02/2022	Ninguna
19	Imbabura	Ibarra	Carolina	San Jerónimo; vía Salinas - Lita [E 10]	DESPLAZAMIENTO	225	22/12/2021	1.- Ruta desde la E10 Guallupe - San Juan de Lachas (Carchi) - por la E 182 Gualchan - Chical - Maldonado - Tulcán - Ibarra , 2.- Para vehículos livianos, E10 desde San Jerónimo - Buenos Aires - Cahuasqui - Tumbabiro.
20	Cañar	Cañar	Ingapirca	Vía El tambo - Ingapirca - Honorato Vásquez km 8+100, km 15	DESPLAZAMIENTO	100	24/11/2021	Ninguna
21	Napo	El Chaco	Gonzalo Díaz De Pineda (El Bombón)	San Rafael, Piedra Fina, San Luis, San Carlos, Vía Y de Baeza-Lago Agrío [E45]	SOCAVAMIENTO	1040	2/02/2020	Lago Agrío - Coca - Y de Narupa - Tena - Ambato - Quito

09 VÍAS DE SEGUNDO ORDEN CERRADAS:

No.	Provincia	Cantón	Parroquia	Sector/Vía	Evento Adverso	Afectación (mts lineales)	Fecha del evento	Vías alternas
1	Zamora Chinchipe	Zamora	Cumbaratza	Barrio San Francisco	DESPLAZAMIENTO	--	30/06/2025	Ninguna
2	Azuay	Cuenca	Sídcay	Puyo y Pueblo Viejo	SOCAVAMIENTO	15	19/05/2025	Bibin-Puyo
3	Pichincha	Quito	Calderón	Madre Selva y Lilas	SOCAVAMIENTO	25	25/04/2025	Ninguna
4	Imbabura	Cotacachi	Imantag	Ingreso a Piñan-Moran	DESPLAZAMIENTO	50	09/02/2025	Ninguna
5	Santa Elena	Salinas	Anconcito	Vía al Puerto Pesquero	SOCAVAMIENTO	--	14/03/2023	Ninguna
6	Pichincha	Quito	Conocoto	Calles Hermano Miguel y Panzaleo, cruce de vías	SOCAVAMIENTO	30	28/02/2022	Ninguna
7	Azuay	Nabón	Nabón	Rosas, Bellavista, Tamboloma, Chunazana	DESPLAZAMIENTO	50	14/03/2021	Corraleja-Yasudel-Susudel
8	Imbabura	Pimampiro	Pimampiro, Cabecera Cantonal	San José de Aloburo	DESPLAZAMIENTO	500	09/11/2021	Vía Narchimbuela - Pimampiro
9	Pichincha	Mejía	Tambillo	El Murco - Pasando la escuela Carlos Freire Larrea	INUNDACIÓN	---	11/04/2022	Ninguna

03 VÍAS DE SEGUNDO ORDEN PARCIALMENTE HABILITADAS:

No	Provincia	Cantón	Parroquia	Sector/Vía	Evento Adverso	Afectación (mts lineales)	Fecha del evento	Vías alternas
1	Pichincha	Cayambe	Cangahua	Canal de riego Guanquilquí	INUNDACIÓN	42000	12/03/2025	Ninguna
2	Napo	Tena	Ahuano	Ahuano, vía Ahuano-Campana Cocha	SOCAVAMIENTO	--	02/07/2024	Ninguna
3	Chimborazo	Pallatanga	Pallatanga	Jiménez, vía Jiménez - Pallatanga	SOCAVAMIENTO	--	27/05/2023	Ninguna

06 VÍAS DE TERCER ORDEN CERRADAS:

No.	Provincia	Cantón	Parroquia	Sector/Vía	Evento Adverso	Afectación (mts lineales)	Fecha del evento	Vías alternas
1	Pichincha	Quito	Pacto	Km 19 de la Ruta -La Loma -Ingapi-Guayabillas y Santa Rosa	DESPLAZAMIENTO	50	13/02/2025	Ninguna
2	Azuay	Paute	Chicán	Chicán	DESPLAZAMIENTO	20	03/01/2025	Vía alterna: Uzhupud-Chicán.

Dirección de Monitoreo de Eventos Adversos

REPORTE DE MONITOREO DE AMENAZAS Y EVENTOS ADVERSOS – No. 00367

Fecha y Hora de actualización: jueves, 03 de julio de 2025 - 09:25:04 / Página 13 de 13

3	Pichincha	Mejía	Tambillo	Ushco, vía Tambillo - Panamericana Sur	INUNDACIÓN	20	10/04/2022	Ninguna
4	Pichincha	Mejía	Manuel Cornejo Astorga (Tandapi)	Vía de ingreso a las Comunidades Peñas Blancas, El Paraíso, El Mirador y San Francisco	DESLIZAMIENTO	140	08/02/2022	Ninguna
5	Morona Santiago	Morona	Sinaí	Playas de San Luis, vía Santa María Tunants-Playas de San Luis-Quinta Cooperativa	INUNDACIÓN	3884	02/05/2021	Ninguna
6	Azuay	Cuenca	Nulti	Pasto Romero, vía al centro Parroquial	DESLIZAMIENTO	30	16/04/2021	Ninguna

02 VÍAS DE TERCER ORDEN PARCIALMENTE HABILITADAS:

No.	Provincia	Cantón	Parroquia	Sector/Vía	Evento Adverso	Afectación (mts lineales)	Fecha del evento	Vías alternas
1	Esmeraldas	San Lorenzo	Alto Tambo	El Cristal	DESLIZAMIENTO	100	16/06/2025	Ninguna
2	Cañar	Cañar	Gualleturo	Comunidad de Enén	DESLIZAMIENTO	120	22/02/2025	paso alternativo a la vía San Antonio-Gualleturo.

Reporte generado por la Dirección de Monitoreo de Eventos Adversos de la Secretaría Nacional de Gestión de Riesgos.

Reporte elaborado por:

Nombre: Carlos Álvarez. - Digitador Nacional de Eventos Adversos
Correo electrónico: carlos.alvarez@gestionderiesgos.gob.ec
Teléfono: 042593500 ext. 1630

Reporte revisado por:

Nombre: Javier Sarango. - Analista de Monitoreo de Eventos Adversos
Correo electrónico: jose.sarango@gestionderiesgos.gob.ec
Teléfono: 042593500 ext. 1603

Para ser agregado o removido de esta lista de destinatarios, por favor envíe un correo electrónico a sala.nacional@gestionderiesgos.gob.ec

Para más información, visite nuestro sitio web: <https://www.gestionderiesgos.gob.ec/reportes-de-monitoreo-de-amenazas-y-eventos-peligrosos/>