

## REPORTE DE MONITOREO DE AMENAZAS Y EVENTOS ADVERSOS - No. 00327






Fecha y Hora de actualización: viernes, 13 de junio de 2025 - 09:12:40 / Página 1 de 13

Periodo de Monitoreo: Desde: 21:00 12/06/2025 Hasta: 09:00 13/06/2025

### 1. Monitoreo de amenazas

- Amenaza en desarrollo, posible desencadenamiento de eventos adversos.
- Amenaza en incremento y probable materialización inminente.
- Amenaza dentro de los parámetros normales.

#### PELIGRO VOLCÁNICO:

Ubicación	Nivel de alerta declarada	Situación actual	Valoración actual
 Volcán Reventador Napo	NARANJA	Volcán nublado sin novedad.	●
 Volcán Chiles-Cerro Negro Carchi	AMARILLA	Volcán nublado sin novedad.	●
 Volcán Sangay Morona Santiago	AMARILLA	Volcán nublado sin novedad.	●
 Volcán Cotopaxi		Volcán nublado sin novedad.	●
 Volcán Guagua Pichincha		Volcán nublado sin novedad.	●

#### PELIGRO POR DESBORDAMIENTOS DE CUERPOS HÍDRICOS:

##### 00 cuerpos de agua desbordados:

Provincia	Cantón	Parroquia	Sector	Nombre
--	--	--	--	--

##### 00 cuerpo de agua con tendencia a subir el nivel:

Provincia	Cantón	Parroquia	Sector	Nombre
--	--	--	--	--

#### PELIGRO POR APERTURA O COLAPSO DE PRESAS Y REPRESAS:

Recurso	Cota mínima	Cota Actual	Cota máxima	Hora de corte	Valoración
Molino, Azuay	1975.00	1990.71	1991	09:00	●
Mazar, Azuay	2138.05	2153.65	2153.45	09:00	●
Daule Peripa, Guayas	70.00	85.16	85.00	09:00	●
Central Baba, Los Ríos	114.00	115.33	117.00	09:00	●
Chongón, Guayas	44.50	49.92	55.15	09:10	●
El Azúcar, Santa Elena	40.00	43.09	45.09	09:10	●
San Vicente, Santa Elena	50.00	57.78	58.00	09:10	●
La Esperanza, Manabí	53.40	62.88	66.00	09:10	●
Poza Honda, Manabí	104.29	106.63	106.51	09:10	●
Multipropósito Chone, Manabí	48.00	53.06	68.50	09:10	●
Agoyán, Tungurahua	1645.00	--	1651.00	--	--
Pucará-Pisayambo, Tungurahua	3541.00	--	3565.00	--	--

DECLARATORIAS DE NIVELES DE ALERTA VIGENTES POR AMENAZAS Y/O EVENTOS ADVERSOS, VISITAR LA PÁGINA WEB:

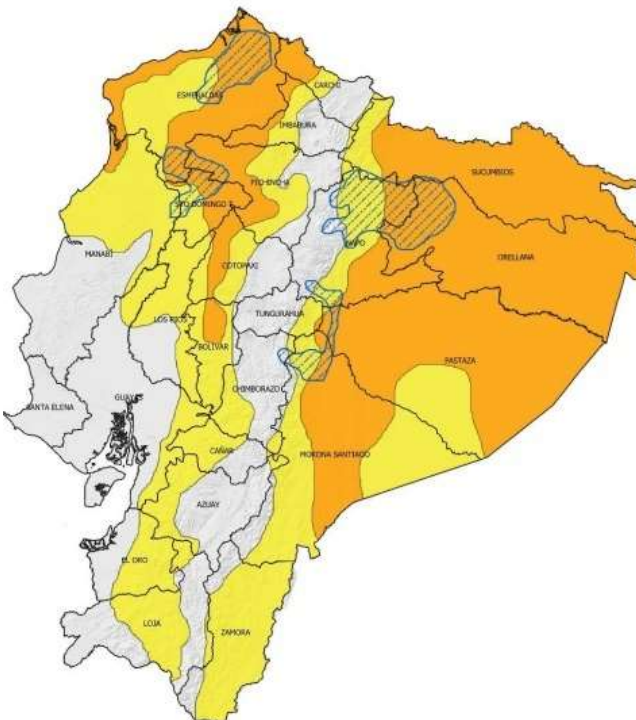
<https://www.gestionderiesgos.gob.ec/niveles-de-alertas-y-declaratorias-vigentes-establecidas-por-la->



## REPORTE DE MONITOREO DE AMENAZAS Y EVENTOS ADVERSOS - No. 00327

Fecha y Hora de actualización: viernes, 13 de junio de 2025 - 09:12:40 / Página 2 de 13

### SITUACIÓN HIDROMETEOROLÓGICA:



**ADVERTENCIA # 33**

**AMENAZA: LLUVIAS, TORMENTAS Y RÁFAGAS DE VIENTO**

**Vigencia:** desde 22H00 del 09 de junio hasta las 22H00 del 13 de junio de 2025

**SITUACIÓN** Los próximos días se incrementará la frecuencia e intensidad de lluvias, con énfasis al norte y centro de la Amazonía, así como norte e interior del Litoral.

Los eventos más intensos estarán acompañados de tormentas y ráfagas de viento, que incidirán en zonas de estribación de cordillera y parte del Callejón Interandino, aunque con menor intensidad.

**ZONAS AFECTADAS**

- **Región Litoral:** con mayor intensidad en Esmeraldas, Santo Domingo, norte de Manabí y de Los Ríos.
- **Región Amazonía:** eventos de alta intensidad en gran parte de la región.
- **Región Interandina:** Mayor intensidad en la Pichincha, Bolívar y zonas de estribación de cordillera.

**FUENTE:** INAMHI

### PELIGRO SÍSMICO:

Fecha - Hora Local	Magnitud	Profundidad	Cercano a	Sentido por la población
--	--	--	--	--

## 2. Monitoreo de eventos adversos (emergencias y desastres)

### ZONA1



#### SISMO

<b>Localización:</b>	Zona 1/Esmeraldas/Varios Cantones
<b>Antecedentes:</b>	<p>El 25/04/2025, se registró un sismo de magnitud 6,1 MLv, con epicentro a 8.4km de Esmeraldas y una profundidad de 30 km, en el que se sintió en todos los cantones de la provincia, de manera muy fuerte en el cantón Esmeraldas, de manera fuerte Eloy Alfaro, Atacames, Muisne, Quinindé, Rioverde y San Lorenzo</p> <p>Asimismo, el sismo fue percibido de manera moderada en cantones de las provincias de Manabí y Guayas, y de forma leve en cantones de Santo Domingo de los Tsáchilas, Los Ríos, Imbabura, Cotopaxi y Tungurahua.</p> <p>El COE Provincial sesionó el 01/05/2025 a las 17:00.</p>
<b>Situación actual:</b>	<p>Actualmente, se registran (7 familias, 27 personas) alojadas en el alojamiento temporal Ex Escuela Guillermina Díaz de Plaza. El COE Provincial Esmeraldas, así como los COEs Cantonales de Esmeraldas, Atacames, Rioverde y Muisne continúan activos.</p> <p>Refinería Esmeraldas mantiene suspendidas sus operaciones.</p> <p>La Secretaría Nacional de Gestión de Riesgos (SNGR) ha enviado 510 fichas bono al Ministerio de Inclusión Económica y Social (MIES), para su validación y posterior calificación al bono de contingencia</p> <p>El Ministerio de Inclusión Económica y Social ha entregado 173 bonos de contingencia por sismo a las familias damnificadas del cantón Esmeraldas.</p> <p>Debido a la magnitud de afectaciones provocadas por el sismo el GAD Cantonal Esmeraldas a través de sesión de COE resolvió, DECLARAR estado de Emergencia al Gobierno Autónomo Descentralizado Municipal del cantón Esmeraldas.</p> <p>A la fecha se reporta en total 510 atenciones de las cuales 53 son cubiertas por brigadas de establecimientos de salud, 235 por atenciones extramurales, 210 en el Alojamiento temporal y el Servicio de Atención de Salud Móvil registró 12</p>

## REPORTE DE MONITOREO DE AMENAZAS Y EVENTOS ADVERSOS – No. 00327

Fecha y Hora de actualización: viernes, 13 de junio de 2025 – 09:12:40 / Página 3 de 13

	<p>Llamadas de emergencia, mismas que fueron solventadas por soporte telefónico, traslados hacia establecimientos de salud y atenciones en el sitio.</p> <p>El Ministerio de Educación (Mineduc) informa que en Esmeraldas se dio inicio al año lectivo 2025-2026 del régimen Costa-Galápagos, marcando el retorno a clases tras el sismo del 25 de abril. Varias unidades educativas fiscales y fisco-misionales han retomado sus actividades con normalidad.</p> <p>Se han registrado 21 réplicas hasta la fecha.</p>
<b>Afectaciones:</b>	<p><b>Cantón Esmeraldas</b></p> <ul style="list-style-type: none"><li>- 510 personas atendidas (atención en centros de salud).</li><li>- 1410 familias y 7735 personas afectadas (evaluación preliminar).</li><li>- 4414 viviendas afectadas (evaluación preliminar).</li><li>- 2310 familias, 1007 personas damnificadas.</li><li>- 49 personas heridas (heridas en la cabeza y golpes).</li><li>- 45 bienes públicos afectados.</li><li>- 90% de energía eléctrica afectada (restablecida 100%)</li><li>- 90% del servicio de telecomunicaciones afectado (restablecida 100%)</li><li>- 4 bienes privados afectados (1. Edificio de La Mutualista, 2. Edificio de Cruz Roja Ecuatoriana, 3. Hotel Colón, 4. Edificio Particular en las calles Espejo y Sucre)</li><li>- 24 establecimientos turísticos afectados.</li><li>- 2 bienes patrimoniales afectados (CCE Esmeraldas y Museo Esmeraldas)</li><li>- 21 Unidades Educativas afectadas</li><li>- 1 puente de desnivel afectado (parroquia 5 de Agosto)</li><li>- 7 Centros de Salud afectados</li><li>- 20 metros de vía afectada de segundo orden (sector Libertad) habilitada.</li><li>- 20 metros de vía afectada de tercer orden (sector El Tigre) habilitada.</li></ul> <p><b>Cantón Muisne</b></p> <ul style="list-style-type: none"><li>- 32 familias y 81 personas damnificadas (evaluación preliminar)</li><li>- 8 familias y 11 personas afectadas</li><li>- 37 viviendas afectadas (evaluación preliminar)</li><li>- 4 bienes públicos afectados (GAD C Muisne, Camal Municipal, Coliseo, Oficina de Turismo)</li><li>- 6 Unidades Educativas afectadas</li><li>- 20 metros de vía afectada tercer orden (El Salto – Muisne)</li><li>- 1 puente peatonal afectado</li></ul> <p><b>Cantón Rioverde</b></p> <ul style="list-style-type: none"><li>- 40 familias y 160 personas afectadas (evaluación preliminar)</li><li>- 1 vivienda afectada (evaluación preliminar)</li><li>- 1 Unidad Educativa afectada</li><li>- 2 establecimientos turísticos afectados.</li></ul> <p><b>Cantón Quinindé</b></p> <ul style="list-style-type: none"><li>- 1 familia y 4 personas afectadas (evaluación preliminar)</li><li>- 32 viviendas afectadas (evaluación preliminar)</li><li>- 1 puente afectado.</li></ul> <p><b>Cantón Atacames</b></p> <ul style="list-style-type: none"><li>- 52 familias y 208 personas afectadas (evaluación preliminar)</li><li>- 40 viviendas afectadas (evaluación preliminar)</li><li>- 90% de energía eléctrica afectada (restablecido)</li><li>- 8 Unidades Educativas afectadas</li></ul> <p><b>Cantón Eloy Alfaro</b></p> <ul style="list-style-type: none"><li>- 37 familias y 123 personas afectadas (evaluación preliminar)</li><li>- 35 viviendas afectadas (evaluación preliminar)</li></ul>
<b>Acciones de respuesta:</b>	<p><b>MTT1:</b> EPMAPSE abasteció de agua al alojamiento temporal Ex Escuela General Guillermina Díaz de Plaza.</p> <p><b>MTT2:</b> MSP brindó asistencia médica a las personas alojadas en dicho alojamiento.</p> <p><b>MTT3:</b> Petroecuador informó que, debido al sismo, la Refinería Esmeraldas se mantenía reactiva parcialmente; sin embargo, una explosión ocurrida el 26/05/2025 a las 10:00 obligó a suspender completamente sus operaciones.</p> <p><b>MTT4:</b> La SNGR mantiene operativos los equipos de evaluación para el levantamiento de información, llenado de fichas EVIN y entrega de Asistencia Humanitaria, con apoyo de FF.AA., Policía Nacional, GAD Cantonal Esmeraldas, Cascos Azules y Cruz Roja. Además, realiza seguimiento al Alojamiento Temporal Ex Escuela Guillermina Díaz de Plaza y gestionó el cierre del Alojamiento Temporal Teodoro Morán Valverde; las familias que se encontraban allí ahora pernoctan en casas de acogida. Los GADs cantonales y UGRs continúan trabajando con la SNGR en el levantamiento de información sobre las afectaciones.</p> <p><b>MTT5:</b> El Mineduc informó que en Esmeraldas inició el año lectivo 2025-2026 del régimen Costa-Galápagos, marcando el retorno a clases tras el sismo. Varias unidades educativas fiscales y fisco-misionales han retomado actividades con normalidad.</p> <p><b>MTT6:</b> El MAG y el INIAP entregaron Asistencia Humanitaria en el Alojamiento Temporal Escuela Teodoro Morán Valverde.</p>

## REPORTE DE MONITOREO DE AMENAZAS Y EVENTOS ADVERSOS – No. 00327

Fecha y Hora de actualización: viernes, 13 de junio de 2025 – 09:12:40 / Página 4 de 13

	<p><b>MTT7:</b> El Miduvi ha realizado el levantamiento de información de viviendas afectadas en el cantón Esmeraldas: se han evaluado 3.714 viviendas.</p> <p><b>GT-1:</b> FF.AA. brinda seguridad al personal técnico en territorio y colabora en labores de carga y descarga de ayuda humanitaria.</p> <p><b>GT-2:</b> PPNN brinda seguridad en los sectores afectados y en el alojamiento temporal activo.</p>
<b>Fuentes de información:</b>	SNGR CZ1 Umeva Imbabura – Carchi – Esmeraldas/SIS ECU 911/SNDGIRD



### Contaminación

<b>Localización:</b>	Esmeraldas/Quinindé-Esmeraldas.
<b>Antecedentes:</b>	<p>El 13/03/2025, por causas desconocidas, se produjo la rotura de una tubería del Sistema de Oleoducto Transecuatoriano (SOTE), lo que provocó una contaminación por petróleo en el estero Caple. Este estero se encuentra cerca de varias localidades de la parroquia Cube, desemboca en el río Viche y finalmente llega hasta el río Esmeraldas.</p> <p>El cantón con mayor impacto a la población es Quinindé con 2.733 personas afectadas debido al desabastecimiento de agua.</p>
<b>Situación actual:</b>	<p>Hasta el 23 de abril, un total de 5512 familias han recibido el pago de USD 470, correspondientes a un Salario Básico Unificado (SBU), se realizó en conjunto entre EP Petroecuador, la Secretaría Nacional de Gestión de Riesgos, la Secretaría de Planificación y el Ministerio de la Mujer y Derechos Humanos. La identificación de los beneficiarios está a cargo de la Secretaría Nacional de Gestión de Riesgos.</p> <p>Se han afectado 3 playas del cantón Esmeraldas: Las Palmas, Las Piedras y Camarones y 6 playas del cantón Rioverde. Las playas del cantón Esmeraldas se encuentran aperturadas al público.</p> <p>Se mantienen activados el COE Provincial y los COE cantonales de: Esmeraldas, Quinindé, Atacames y Rioverde.</p>
<b>Afectaciones:</b>	<ul style="list-style-type: none"> <li>- 7921 familias, 20724 personas afectadas, incluyendo pescadores de Esmeraldas y Rioverde.</li> <li>- 355 personas, 147 familias damnificadas.</li> <li>- 17 bienes privados (9 balnearios y 8 establecimientos turísticos).</li> <li>- 312.01 superficie agrícola impactada.</li> <li>- 378 animales afectados.</li> <li>- 39 animales muertos.</li> </ul>
<b>Acciones de respuesta:</b>	<p><b>MTT1:</b></p> <p>EP PETROECUADOR mantiene ejecutando las siguientes actividades en los siguientes puntos:</p> <p><b>Zona 1:</b> Desde el punto 0 – Comunidad El Vergel hasta la comunidad de Cube:</p> <ul style="list-style-type: none"> <li>Recuperación de producto libre mediante el uso de skimmer y con polvo absorbente orgánico.</li> <li>Coordinación de trabajos con la contratista LAMOR y apoyo con equipo pesado.</li> <li>Desbroce y acopio de vegetación con impregnaciones de hidrocarburos, y traslado hacia acopio temporal.</li> <li>Retiro de material vegetal con impregnaciones de hidrocarburos represado en barreras de contención.</li> <li>Traslado de material vegetal con impregnaciones de hidrocarburos hacia las plataformas de tratamiento de la Jefatura de Restauración Ambiental (RAM) de Esmeraldas.</li> <li>Mantenimiento de barreras de contención (barreras flotantes).</li> <li>Lavado de riberas afectadas con equipo móvil.</li> <li>Inspección de estado de los ríos Achiotte y Caple para determinar zonas a intervenir en desbroce selectivo y lavado de riberas de los ríos.</li> <li>Retiro de sedimento con hidrocarburos.</li> <li>Trabajos de adecuación de accesos y reconformación de diques.</li> <li>Succión de hidrocarburo recuperado.</li> <li>Elaboración de cubeto provisional para instalación de tanques de armado rápido (acopio de vegetación contaminada).</li> <li>Inspección en presencia de delegada del Ministerio del Ambiente, Agua y Transición Ecológica (MAATE).</li> <li>Reposición de barreras absorbentes del punto de control.</li> <li>Muestreo interno de suelo y agua desde punto cero hasta el puente de ingreso a la comunidad del Cube (línea base antes que ingrese la empresa remediadora).</li> </ul> <p><b>Zona 2:</b> Desde la comunidad próxima al Cube hasta poblado de Viche:</p> <ul style="list-style-type: none"> <li>Limpieza y recuperación manual de material vegetal con impregnaciones de hidrocarburo.</li> <li>Mantenimiento de barreras de contención (barreras flotantes).</li> <li>Traslado de material vegetal con impregnaciones de hidrocarburos hacia las plataformas de tratamiento de la Jefatura de Restauración Ambiental (RAM) de Esmeraldas.</li> <li>Inspección en presencia de delegada del Ministerio del Ambiente, Agua y Transición Ecológica (MAATE).</li> <li>Muestreo interno de suelo y agua desde el puente de ingreso a la Comunidad del Cube hasta la desembocadura del río Viche al río Esmeraldas (Línea base antes que ingrese la empresa remediadora).</li> </ul> <p><b>Zona 3:</b> Desde la desembocadura río Viche hasta desembocadura del río Esmeraldas:</p> <ul style="list-style-type: none"> <li>En captación de agua de San Mateo: limpieza de celdas de la planta de captación, inspección cercana a los pozos de captación de agua, control de iridiscencia y limpieza.</li> <li>En Capitania del Puerto de Esmeraldas: limpieza de pilotes, corte y retiro de palizadas con presencia de</li> </ul>

## REPORTE DE MONITOREO DE AMENAZAS Y EVENTOS ADVERSOS – No. 00327

Fecha y Hora de actualización: viernes, 13 de junio de 2025 – 09:12:40 / Página 5 de 13

	<p>hidrocarburo en el área del faro de la capitania del puerto marítimo de Esmeraldas.</p> <p>Zona 4: Playas:</p> <p>Recorrido e Inspección de las playas Muisne y Bunche.</p> <p>EP PETROECUADOR se mantiene realizando la entrega de agua potable a través de tanqueros a las comunidades que se encuentran afectadas.</p> <p>EP PETROECUADOR realiza actividades de Monitoreo Físico-Químico de seguimiento como el muestreo de control interno a las actividades de limpieza y remediación.</p> <p>MTT4:</p> <p>Secretaría Nacional de Gestión de Riesgos (SNGR) envió el último corte de información al Ministerio de la Mujer y Derechos Humanos, cabe indicar que se mantiene a la espera para realizar el siguiente corte.</p> <p>SNGR mantiene la coordinación de recursos para continuar con la entrega de asistencia humanitaria en los sectores afectados.</p> <p>SNGR realizó el cierre del alojamiento temporal, las familias retornaron a sus hogares sin novedad.</p> <p>GT1:</p> <p>Fuerza de Tarea Conjunta de las FF.AA continúa brindando seguridad 24/7 en los sitios donde están trabajando las diferentes instituciones del estado</p> <p>GT2:</p> <p>Policia Nacional brinda constantemente seguridad a las instituciones del SNGR.</p> <p>GT3:</p> <p>Cuerpo de Bomberos Quinindé continúa con la entrega de tanqueros de agua en los sectores afectados del cantón Quinindé.</p> <p>SNGR CZ1 Umeva Esmeraldas/UGR GAD Cantonal Esmeraldas/EPMAPE Esmeraldas/ MSP/ Cuerpo de Bomberos Quinindé/ Fuerzas Armadas/UGR GAD C Quinindé/ GAD C Quinindé.</p>
<b>Fuentes de información:</b>	

### ZONA 2



#### Socavamiento

<b>Localización:</b>	Napo/El Chaco/Gonzalo Díaz De Pineda (El Bombón)/San Rafael, Piedra Fina 2, San Luis, San Carlos, vía Y de Baeza-Lago Agrio [E45].
<b>Antecedentes:</b>	<p>Debido al proceso erosivo desarrollado desde febrero del 2020, el río Quijos (Alto Coca) mantiene en riesgo a varias viviendas y sectores estratégicos, tales como: la Red Estatal Vial [E45], Hidroeléctrica Coca Codo Sinclair, tuberías de SOTE, Poliducto Shushufindi – Quito y OCP.</p> <p>Se mantiene la declaratoria emitida mediante resolución SGR-058-2021 de cambiar el nivel de alerta Naranja a Roja.</p>
<b>Situación actual:</b>	<p>El frente de erosión se localiza en la abscisa 4+100 durante 01 día (22/04/2025). La erosión regresiva del río Coca, tiene como característica dominante la profundización del cauce del río, lo que altera la pendiente y favorece su avance. La vía Chaco-Reventador está parcialmente habilitada en un tramo por el sector de San Luis, se sugiere circular con precaución.</p>
<b>Afectaciones:</b>	<p>Desde el 2020 a la fecha las afectaciones son las siguientes:</p> <ul style="list-style-type: none"><li>- 988 Personas Afectadas indirectas</li><li>- 51 Personas Damnificadas</li><li>- 77 Personas Afectadas</li><li>- 64 Personas Evacuadas</li><li>- 3 Viviendas destruidas</li><li>- 2 Viviendas afectadas</li><li>- 1040 Metros de vía afectadas</li><li>- 5 Bienes públicos afectados: 3 corresponden al fenómeno de erosión (rotura de tuberías: SOTE, Poliducto y OCP por el hundimiento ocurrido el 07/04/2020); y 1 tubería de agua potable de San Luis y 1 Torres de soporte de tubería tipo H.</li><li>- Puentes destruidos (5): Puente sobre el río Montana, Puente Ventana 2, Puente Piedra Fina 2, Puente sobre el río Marker, Puente colgante San Carlos.</li><li>- 6 Bienes privados afectados (6): fueron afectados al intentar cruzar el río Marker un bus interprovincial (trans Esmeraldas) (05/09/2023), un camión (10/09/2023), bus interprovincial (Zaracay) (14/09/2023), camioneta (30/10/2023), tráiler y un bus de la Cooperativa Putumayo (24/11/2023)</li><li>- 100.03 Ha de Cultivo perdida</li><li>- 3448 Animales de granja afectados y muertos</li></ul>
<b>Acciones de respuesta:</b>	<p>La Comisión Ejecutora Río Coca, CERC de CELEC EP, continúa con el monitoreo continuo de la erosión. Dentro de las obras está el dique permeable en un avance del 31%, desarrollado por CELEC EP y Cuerpo de Ingenieros del Ejército de los Estados Unidos (USACE), las obras provisionales tienen un avance del 80%.</p> <p>Ministerio de Transporte y Obras Públicas en coordinación con OCP continúan con los trabajos de protección para la estabilización del talud.</p>
<b>Fuentes de información:</b>	SNGR CZ2 Umeva Napo-Orellana/SNGR CZ2/UGR GAD El Chaco/MDG/Comunidad/CELEC EP/ECU 911/Cuerpo de Bomberos El Chaco.



## REPORTE DE MONITOREO DE AMENAZAS Y EVENTOS ADVERSOS – No. 00327

Fecha y Hora de actualización: viernes, 13 de junio de 2025 – 09:12:40 / Página 6 de 13

### ZONA 3



#### Deslizamiento

<b>Localización:</b>	Chimborazo/Riobamba/Quimiag/Puculpala
<b>Antecedentes:</b>	Debido a las precipitaciones de la madrugada del 21/05/2025, se produjo un deslizamiento en el sector, lo que provocó el represamiento de agua en la quebrada Pucuhuayco, ubicada entre Balcashi y Puculpala. Ante esta situación, se produjo el desabastecimiento de agua potable en la comunidad El Socorro, en la parroquia Cubijíes, mientras que en la Hacienda Casahuaycu, parroquia Quimiag, no se dispone de agua para riego.
<b>Situación actual:</b>	Las familias de la comunidad El Socorro continúan sin acceso al servicio de agua potable. Además, en la Hacienda Casahuaycu, no dispone de agua para riego, ya que la zona por donde pasa el canal es susceptible a deslizamientos, lo que impide realizar la reconexión del servicio.
<b>Afectaciones:</b>	<ul style="list-style-type: none"> <li>- 265 familias afectadas indirectamente (1060 personas) (250 en el servicio de agua potable y 15 en el sistema de riego)</li> <li>- 10 familias afectadas directamente (40 personas) (en cultivos y animales).</li> <li>- 2 Bienes Públicos destruidos (Tubería de agua potable y tubería de sistema de riego).</li> <li>- 8 ha de cultivos afectadas</li> <li>- 7 ha de cultivos destruidos</li> <li>- 15 animales afectados</li> <li>- 4 animales muertos</li> </ul>
<b>Acciones de respuesta:</b>	RIOBAMBA EP realizó el abastecimiento de agua potable por medio de tanqueros a la comunidad El Socorro.
<b>Fuentes de información:</b>	SNGR CZ3 Umeva Tungurahua.



#### Hundimiento

<b>Localización:</b>	Cotopaxi/Pujilí/Zumbahua/Comunidad Saraugsha, vía Pujilí - La Maná [E30]
<b>Antecedentes:</b>	El 03/04/2025, debido a las precipitaciones se produjeron agrietamientos que afectan varias viviendas del sector, las viviendas presentan pequeñas fisuras y las personas del sector evacuaron hacia familias de acogida. Las familias damnificadas se encuentran pernoctando de manera indefinida con familiares de acogida. Instituto de Investigación Geológico y energético (IIGE) realizó una inspección y manifiesta que el área de estudio presenta una geología compuesta por rocas volcánicas y turbiditas del Eoceno al Mioceno, caracterizadas por una alta fracturación y meteorización, lo que las convierte en acuíferos fracturados y propensas a la inestabilidad.
<b>Situación actual:</b>	MTOP informa que la variante se encuentra habilitada para el transporte liviano todo el fin de semana y el lunes 09/06/2025 continuaran con las labores de mantenimiento de la variante y saldrá las nuevas restricciones, se recomienda utilizar las rutas alternas para el transporte pesado. Rutas Alternas: Ambato – Pasa – Shuyo – Angamarca Shuyo – Angamarca – El Corazón Alóag – Santo Domingo. En referencia al muro de contención que se encuentra dentro del polígono de riesgo, MTOP informa que falló y no es susceptible de recuperación.
<b>Afectaciones:</b>	<ul style="list-style-type: none"> <li>-2 familias damnificadas (9 personas)</li> <li>-7 familias afectadas (33 personas)</li> <li>-17 familias evacuadas (68 personas)</li> <li>-7 viviendas afectadas.</li> <li>-2 viviendas destruidas.</li> <li>-9 viviendas en riesgo</li> <li>-1 vivienda afectada.</li> <li>-90 metros de vía de primer orden afectada (cerrada)</li> <li>-1 bien público afectado (Muro de contención).</li> </ul>
<b>Acciones de respuesta:</b>	MTOP realizó el mantenimiento en la variante provisional de la vía. MTOP elabora un estudio técnico de la vía, en el cual se consideran las recomendaciones de los informe técnicos levantados por las distintas instituciones del SNDGR, el cual se entregará el 9 de junio del 2025.
<b>Fuentes de información:</b>	SNGR CZ3 Umeva Chimborazo/MTOP/GAD Provincial

## REPORTE DE MONITOREO DE AMENAZAS Y EVENTOS ADVERSOS – No. 00327

Fecha y Hora de actualización: viernes, 13 de junio de 2025 – 09:12:40 / Página 7 de 13

### ZONA 5



#### Inundación

<b>Localización:</b>	Los Ríos/Babahoyo/Pimocha/Poza Honda – El Tejar – La Carmela 2 – San Juan
<b>Antecedentes:</b>	El 26/04/2025, por lluvias suscitadas en los cantones cercanos, se reportó desbordamiento del río Babahoyo en Poza Honda, afectando a varias viviendas del lugar
<b>Situación actual:</b>	Actualmente el caudal se encuentra en su nivel normal, las familias continúan en sus viviendas a la espera del bono de contingencia 316, adicional a ello se procede a actualizar los datos de afectación.
<b>Afectaciones:</b>	<ul style="list-style-type: none"> <li>- 84 personas afectadas</li> <li>- 52 familias afectadas</li> <li>- 233 personas damnificadas</li> <li>- 130 familias damnificadas</li> <li>- 179 viviendas afectadas</li> <li>- 46 ha. de cultivos destruidos</li> <li>- 23 productores con cultivos destruidos</li> </ul>
<b>Acciones de respuesta:</b>	DGR Babahoyo facilitó EVIN Digital el 12/06/2025
<b>Fuentes de información:</b>	SNGR CZ5 Umeva Los Ríos/GAD Babahoyo/GAD Parroquial de Pimocha



#### Inundación

<b>Localización:</b>	Los Ríos/Vinces/Antonio Sotomayor/Americana – Posa Seca – El Edén – El Cairo – Las Pampas – río Mastrantal
<b>Antecedentes:</b>	El 21/04/2025, debido a las fuertes lluvias se reportó el desbordamiento del río Mastrantal con ingreso de agua a varias viviendas de los sectores antes mencionados
<b>Situación actual:</b>	Actualmente el caudal se encuentra en su nivel normal y las familias se mantienen en las viviendas a la espera del bono 316
<b>Afectaciones:</b>	<ul style="list-style-type: none"> <li>- 2591 personas afectadas</li> <li>- 831 familias afectadas</li> <li>- 831 viviendas afectadas</li> <li>- 8 familias, 15 personas – Alojamiento temporal “Sebastina Zambrano Aviles”, actualmente todas las familias retornaron a sus viviendas</li> </ul>
<b>Acciones de respuesta:</b>	GAD Vinces realizó entrega de ayuda humanitaria
<b>Fuentes de información:</b>	SNGR CZ5 Umeva Los Ríos



#### Inundación

<b>Localización:</b>	Guayas/Colimes/Varias Parroquias: (Colimes, cabecera cantonal y San Jacinto) / Varios Recintos (Perinao, El Silencio, Jordán, Santa Rosa, 15 de noviembre, La Paz, Arcadia, Bototillo, Calle San Juan Quijije, La Unión de San Jacinto, La Virtud, La Etervina, Boquerón, San Eduardo, La Alegría, San Camilo)
<b>Antecedentes:</b>	El 10/04/2025, a causa de las lluvias registradas la mañana y tarde se reportó el desbordamiento del Río Daule ocasionando el ingreso de agua a varias viviendas.
<b>Situación actual:</b>	GAD Cantonal actualiza la información de afectación e indica que las familias afectadas permanecen en sus inmuebles. El río Daule y el río Colimes se encuentra en su cauce normal.
<b>Afectaciones:</b>	<ul style="list-style-type: none"> <li>- 613 familias, 2452 personas afectadas.</li> <li>- 613 viviendas afectadas.</li> </ul>
<b>Acciones de respuesta:</b>	GAD Cantonal Colimes sigue realizando recorridos y levantando información. SNGR y Perfectura entregó de kits alimenticios de kits a las familias afectadas en los recintos Bototillo y El Silencio. SNGR realizó entrega de asistencia humanitaria a las familias afectadas en La Virtud y La Unión de San Jacinto. Municipio entregó Kits alimenticios a las familias en sectores afectados.
<b>Fuentes de información:</b>	SNGR CZ5 Umeva Guayas/ UPREA-SNGR / GAD Cantonal Colimes



#### Inundación

<b>Localización:</b>	Guayas/Salitre/Varias Parroquias: EL Salitre, Gral. Vernaza, Victoria y Junquillal (Varios sectores).
<b>Antecedentes:</b>	El 18/04/2025; por las últimas lluvias registradas y el aumento del caudal suscitado por la represa Daule Peripa, se produjo el desborde de los ríos Salitre, Pula, y Vinces, provocando varios sectores inundados

## REPORTE DE MONITOREO DE AMENAZAS Y EVENTOS ADVERSOS – No. 00327

Fecha y Hora de actualización: viernes, 13 de junio de 2025 – 09:12:40 / Página 8 de 13

<b>Situación actual:</b>	GAD Cantonal indica que las familias afectadas se encuentran en sus inmuebles. El río Pula se mantiene con tendencia a disminuir su caudal, los ríos Vines y Salitre se encuentran en su cauce normal
<b>Afectaciones:</b>	- 582 familias, 2328 personas afectadas - 582 viviendas afectadas
<b>Acciones de respuesta:</b>	El 03/06/2025 Prefectura de Guayas realizó la entrega de asistencia humanitaria en los sectores Guachapeli, Poza de Cacao, Naranjo Chino, La Julia, Buena Suerte, Cañón. GAD Cantonal sigue realizando recorridos por varios sectores y levantando información. GAD Cantonal realizó entregas de asistencia humanitaria a las familias afectadas. SNGR en conjunto con Gobernación y MIES realizaron la entrega de asistencia humanitaria para las familias afectadas. Prefectura de Guayas realizó la entrega de asistencia humanitaria en los sectores Rincón Grande y Pelea Justa.
<b>Fuentes de información:</b>	SNGR CZ5 Umeva Guayas/UPREA/Prefectura de Guayas/GAD Salitre



### Inundación

<b>Localización:</b>	Guayas/Palestina/Palestina, Cabecera Cantonal / Varios Recintos (La Rinconada, Eloy Alfaro, San Ramón, Corona de Abajo, Las Abras, Picadura, Juanita de las Mercedes, Las Cañas, Las Bijamas, Cristo del Consuelo de Abajo, Cristo de Consuelo de Arriba, Pilgual, San Jacinto, Corona de Arriba, Yumez, El Carmen, Pijio, Los Limos San Alejo, Macul de Abajo, Primero de Diciembre, San Javier, Vía a San Jacinto, Malecón y San Juan).
<b>Antecedentes:</b>	El 03/04/2025, a causa de las lluvias registradas la noche 02/04/2025 y madrugada se produjo el desbordamiento del río Daule, se reportó varios sectores inundados. Las familias afectadas permanecen en sus inmuebles. El día 18/04/2025 debido a lluvias y por las últimas descargas de la represa Daule - Peripa, los ríos Daule, Pula y Macul se desbordaron
<b>Situación actual:</b>	GAD Cantonal indica que los sectores afectados ya no se encuentran inundados, las familias afectadas y damnificadas permanecen en sus inmuebles. Los ríos Daule, Macul y Pula se encuentran en su cauce normal.
<b>Afectaciones:</b>	- 349 familias, 1116 personas afectadas - 77 familias, 194 personas damnificadas - 349 viviendas afectadas - 2 hectáreas de cultivos de arroz destruidos
<b>Acciones de respuesta:</b>	El 06/06/2025 Prefectura del Guayas realizó entrega de asistencia humanitaria en los recintos: Coloradal, El Guabito y Cristo de Consuelo. GAD Cantonal realizó el acompañamiento a la entrega de asistencia humanitaria. Cruz Roja colaboró en el levantamiento de información y entrega de asistencia humanitaria a la comunidad. MAG realizó inspección de cultivos destruidos. MIES realizó entrega de bonos a las familias. COE Cantonal se encuentra activo. Umeva Guayas realiza el monitoreo del evento.
<b>Fuentes de información:</b>	SNGR CZ5 Umeva Guayas/UPREA/Prefectura de Guayas/GAD Cantonal Palestina.



### Inundación

<b>Localización:</b>	Los Rios/Vinces/Antonio Sotomayor/Rcto. Macul - San Luis - El Hacha - San Gerardo - Colon - Miraflores - La Jabilla - Escuela de Educación Básica Jorge Álvarez Lara - Escuela de Educación Básica Abg Jaime Roldós Aguilera - Unidad Educativa Francisco Xavier Aguirre Abad - río Macul.
<b>Antecedentes:</b>	El 09/04/2025, por lluvias suscitadas en la noche se reportó el desbordamiento del río Macul con ingreso de agua a varias viviendas del sector.
<b>Situación actual:</b>	Actualmente el caudal del río Macul se encuentra en su nivel normal y las familias se mantienen en las viviendas.
<b>Afectaciones:</b>	- 3079 personas afectadas - 991 familias afectadas - 992 viviendas afectadas - 3 personas damnificadas - 3 familias damnificadas - 156 ha. afectadas parcialmente (Arroz - Cacao) - 94 productores afectados parcialmente - 419 ha. de cultivos perdidos (Arroz) - 200 productores con cultivos perdidos - 3 Unidades Educativas afectadas funcionalmente
<b>Acciones de respuesta:</b>	GAD Vines realizó entrega de ayuda humanitaria.
<b>Fuentes de información:</b>	SNGR CZ5 Umeva Los Rios/MAG



## REPORTE DE MONITOREO DE AMENAZAS Y EVENTOS ADVERSOS – No. 00327

Fecha y Hora de actualización: viernes, 13 de junio de 2025 – 09:12:40 / Página 9 de 13



### Colapso estructural

<b>Localización:</b>	Guayas/Daule/Magro/Sector Magro
<b>Antecedentes:</b>	El 19/03/2025, por causas desconocidas, se reporta el colapso de un puente colgante (Gonzalo Icaza Cornejo) de uso vehicular y peatonal, el cual conecta Magro con Nobol. Cuerpo de Bomberos informó que fueron rescatadas 5 personas con vida, 4 fueron trasladadas al Hospital de Daule y 1 atendida en el sitio. Posteriormente tras evaluar la situación se identificaron varias personas desaparecidas para lo cual se activaron los equipos de búsqueda y rescate. Se recuperaron 4 cuerpos sin vida de los desaparecidos: el primero a la altura del sector San José del cantón Nobol; el segundo a la altura del río Nato; el tercero cerca de Pascuales junto a la Urb. Metrópolis y el cuarto en el río Pula.
<b>Situación actual:</b>	Cuerpo de Bomberos de Daule informa que el día 31/05/2025, en el sector Lorna del cantón Nobol fue encontrado el cuerpo de la quinta persona desaparecida y con esto concluye las tareas de búsqueda y rescate. Adicional el 30/05 se logró extraer una motocicleta Cabe indicar que las vías alternas siguen siendo: 1) Aurora - T de Salitre hacia el redondel de Las Maravillas; 2) Nobol - Vía alterna hacia Daule - Santa Lucía y 3) Vía de acceso por el Recinto la Seca.
<b>Afectaciones:</b>	- 4000 familias afectadas indirectamente. (aproximadamente) - 5 personas fallecidas. - 5 personas heridas. (Trasladadas al Hospital de Daule. Su estado es estable). - 1 puente destruido. - 7 bienes privados afectados. (4 vehículos pesados; 1 vehículo liviano y 2 motos). - 1 bien público destruido. (tubería de agua potable)
<b>Acciones de respuesta:</b>	CB Daule realizó trabajos de búsqueda y rescate de la persona desaparecida en el río Daule, en las cercanías donde se desplomó el puente PPNN colaboró en el rescate de la persona fallecida y trabajos de seguridad a la ciudadanía CTE para trabajos de seguridad al tránsito vehicular, en los puntos establecidos como rutas alternas Prefectura de Guayas en coordinación con CONORTE EP y Cuerpo de Bomberos Daule realizaron los respectivos trabajos de extracción de un vehículos que se encontraba sumergidos en el río El 21/03/2025, se activó el COE Cantonal de Lomas y se declaró en emergencia por desabastecimiento de agua. GAD Cantonal y Prefectura del Guayas realizaron recorridos el día 20/03/2025, para inspeccionar los sectores afectados. Adicionalmente Prefectura del Guayas ha colaborado con 20 tanqueros para la distribución de agua desde Nobol al Reservorio del cantón Lomas de Sargentillo. PPNN se mantiene realizando resguardo en Daule PMU fue desactivado en el Parque de la Paz el 21/03/2025
<b>Fuentes de información:</b>	SNGR CZ5 Umeva Guayas/Prefectura de Guayas/GAD Cantonal Lomas de Sargentillo/Cuerpo de Bomberos de Daule/CTE /PPNN



### Inundación

<b>Localización:</b>	Guayas/Milagro/Enrique Valdez Chobo, Roberto Astudillo, (Cab. en Cruce de Venecia, Milagro, Coronel Enrique Valdez) / Varios Sectores (Paraíso del Chobo, Voluntad de Dios Mz.12, Las Avispas, El Cambio, Las Pilas, vía a Barcelona, Venecia Central, Córdoba, Galápagos, Papayal, Las Guaijas)
<b>Antecedentes:</b>	A causas de lluvias registradas la noche del 30/03/2025 y madrugada del 31/03/2025, se produjo el desbordamiento del río Milagro, se reportaron sectores inundados y varias viviendas afectadas con el ingreso de agua. El día 03/04/2025, se realizó la apertura del albergue Colegio 17 de septiembre y el día 04/03/2025 se realizó la apertura del Refugio Temporal Unidad Educativa Tnte. Hugo Ortiz.
<b>Situación actual:</b>	El río Milagro, el Estero Los Monos y el río Chimbo ya no se encuentran desbordados
<b>Afectaciones:</b>	<b>Parroquia Milagro</b> - 36438 familias afectadas, 109314 personas afectadas (se encuentran en el albergue Unidad Educativa 17 de septiembre con 158 familias con 480 personas y en el refugio temporal Unidad Educativa Tnte. Hugo Ortiz se encuentran 20 familias con 78 personas) - 36438 viviendas afectadas (ingreso de agua en sus inmuebles) - 71 familias, 208 personas damnificadas <b>Parroquia Roberto Astudillo</b> - 587 familias afectadas, 1761 personas afectadas (datos preliminares, bajo evaluación) - 587 viviendas afectadas (ingreso de agua en sus inmuebles) <b>Parroquia Chobo</b> - 1162 familias afectadas, 3486 personas afectadas (datos preliminares, bajo evaluación) - 1162 viviendas afectadas (ingreso de agua en sus inmuebles) <b>Parroquia Mariscal Sucre</b> - 472 familias afectadas, 1416 personas afectadas (datos preliminares, bajo evaluación)

## REPORTE DE MONITOREO DE AMENAZAS Y EVENTOS ADVERSOS – No. 00327

Fecha y Hora de actualización: viernes, 13 de junio de 2025 – 09:12:40 / Página 10 de 13

	- 472 viviendas afectadas (ingreso de agua en sus inmuebles) - calles con acumulación de agua
<b>Acciones de respuesta:</b>	<b>SNGR realizó entrega de asistencia humanitaria en Unida Sur y San José</b> SNGR, GAD Cantonal, MIES, MINEDUC, se mantienen en los respectivos albergues realizando las debidas coordinaciones. PPNN sigue brindando seguridad en los albergues. SNGR realizó entrega de asistencia humanitaria en Unidad Sur y San José. GAD Provincial realizó entrega de asistencia humanitaria en Las Margaritas y Manabí Chico. SNGR en conjunto con MINEDUC, MIES, se mantienen en el refugio temporal Unidad Educativa Tnte. Hugo Ortiz. GAD Cantonal Milagro sigue realizando el levantamiento de información, La Dirección de Seguridad Ciudadana y la Dirección de Inclusión Social se encuentran realizando acciones para las familias afectadas que se encuentran en el albergue. COE se encuentra activo. MSP realizó brigadas médicas en los albergues. Umeva Guayas realiza el monitoreo del evento.
<b>Fuentes de información:</b>	SNGR CZ5 Umeva Guayas/UPREA/MINEDUC/MSP/GAD Cantonal Milagro.

### ZONA 6



#### Deslizamiento

<b>Localización:</b>	Azuay/Santa Isabel/Santa Isabel/La Cría.
<b>Antecedentes:</b>	El 03/06/2022, se suscitó un deslizamiento producto de la saturación del suelo originado por la combinación del deficiente sistema de riego en el sector, del taponamiento de diferentes quebradas y la deficiencia en el drenaje del terreno. El 31/03/2023 la SGR declaró la ALERTA AMARILLA al polígono identificado como susceptible a movimientos en masa, el cual tiene un área de 526.22 hectáreas que se extiende sobre la comunidad La Cría, cantón Santa Isabel, provincia del Azuay. El 06/04/2023, la SNGR emitió el cambio a ALERTA NARANJA de acuerdo al informe elaborado por Técnico de Análisis de Riesgos de la Coordinación Zonal 6 de Gestión de Riesgos. El 20/06/2023 MIES entregó Bonos de Contingencia a 22 familias afectadas de la comunidad La Cría. GAD Cantonal indicó que al 03/01/2024 permanecían 4 familias integradas por 10 personas alojadas en el AT San Isidro. El 26/01/2024 se realizó la activación del COE Provincial Azuay para dar seguimiento al evento y establecer acciones. Con fecha 31/07/2024 y 06/08/2024 SNGR realizó nuevas entregas de asistencia humanitaria.
<b>Situación actual:</b>	UGR Santa Isabel informa que el alojamiento temporal continúa desactivado debido a salida voluntaria de las personas afectadas hacia la zona de riesgo, menciona que el alojamiento temporal se encuentra en óptimas condiciones estructurales para garantizar su disponibilidad inmediata en caso de activación. La persona que se alojaba en la casa comunal San Isidro permanece en la estructura contigua.
<b>Afectaciones:</b>	- 44 familias afectadas. (178 personas) - 8 familias damnificadas. (25 personas) - 38 familias evacuadas. (130 personas) - 44 viviendas afectadas. - 8 viviendas destruidas. - 4 bienes privados afectados. (1 capilla y 3 predios) - 2 bienes públicos destruidos. (1 casa comunal y 1 cancha central)
<b>Acciones de respuesta:</b>	UGR Santa Isabel realiza visitas periódicas al alojamiento temporal para verificar el estado de los bienes utilizados en el mismo, adicional realiza monitoreo de la zona del deslizamiento. UGR Santa Isabel realizó la inspección y mantenimiento preventivo y correctivo del alojamiento temporal San Isidro. UMEVA Azuay-Cañar mantiene monitoreo del evento.
<b>Fuentes de información:</b>	SNGR CZ6 Umeva Azuay-Cañar.

### ZONA 7



#### Inundación

<b>Localización:</b>	El Oro/Marcabell/Marcabell/Varios sectores (Casco Urbano, La Palmerita, 16 de Julio, Nueva Esperanza, Imbabura, El Porvenir, El Caucho, Y de Palmal, San Antonio, San Ramon, El Arenal, Jerusalén, Los Amparos, San José de Aguas Negras, Cristo del Consuelo, La Aldea, Unión Lojana, 24 de Junio, Centenario, 16 de Junio, San Francisco, 9 de Octubre, San Vicente, Nueva Esperanza, Imbabura, San Ramón).
<b>Antecedentes:</b>	El 25/04/2025 se registró el desbordamiento de la quebrada "El Caucho" y el Río "El río Marcabell" afectando a varias viviendas. Se informa que la persona desaparecida fue hallada sin vida en el Río Tumbes, ubicado en Tumbes, Perú. A causa del evento se registraron afectaciones a viviendas, puentes, bien público y servicios básicos como: energía eléctrica, agua potable y telecomunicaciones. Además, el sector productivo registró pérdidas en cultivos y animales muertos.
<b>Situación actual:</b>	En seguimiento al evento; se realizó entrega de asistencia humanitaria a las familias afectadas. Continúan los trabajos para la rehabilitación total de la red vial.
<b>Afectaciones:</b>	-1230 familias de 4840 personas afectadas (permanecen en sus viviendas). -61 familias de 244 personas damnificadas. -1 persona fallecida. -1190 viviendas afectadas (rehabilitadas)

## REPORTE DE MONITOREO DE AMENAZAS Y EVENTOS ADVERSOS – No. 00327

Fecha y Hora de actualización: viernes, 13 de junio de 2025 – 09:12:40 / Página 11 de 13

	<p>-61 viviendas destruidas.</p> <p>-1 bien público afectado (CDI – Centro de Desarrollo Infantil).</p> <p>-100% de energía eléctrica - (restablecida).</p> <p>-100% de agua potable afectada - (rehabilitado).</p> <p>-85% de telecomunicaciones - (restablecida).</p> <p>-132 hectáreas de cultivo afectados.</p> <p>-120 hectáreas de cultivos destruidos. - (café arábigo)</p> <p>-1365 animales muertos - (835 cerdos, 500 pollos, 30 tilapias en piscina de tilapias).</p> <p>-1 puentes afectado - (vehicular y peatonal)</p> <p>-9 puentes destruidos.</p>
<b>Acciones de respuesta:</b>	<p>MIES, en coordinación con la Jefatura Política y GAD Marcabell, realizó la entrega cocinas de inducción set de ollas a familias que han sido afectadas por el evento.</p> <p>GAD Municipal, llevó a cabo labores de limpieza de maleza y desalojo de material acumulado por la temporada invernal en la Planta de Tratamiento de Aguas Residuales.</p> <p>La sección de Agua potable y Saneamiento realiza cambio de tuberías colapsadas, la cual tiene como finalidad un adecuado flujo de aguas servidas.</p> <p>Obras Públicas (OOPP) del GAD Cantonal realizó la construcción de caja de revisión de sistema de alcantarillado en las calles Batallón Imbabura y Carlos Ramón, optimizando el drenaje y el mantenimiento adecuado del mismo.</p> <p>SNGR mantiene reuniones con la MTT3 cantonal, para analizar el uso del combustible que la SNGRE proveyó mediante su fondo rotativo, el cual fue destinado a la operación de vehículos y maquinaria empleados en la respuesta a eventos.</p> <p>GAD para levantamiento de EVIN para el sector productivo.</p> <p>MAG para asesoría técnica a los productores afectados.</p> <p>Agrocalidad realizó capacitación y seguimiento en el manejo de los desechos de los animales muertos.</p> <p>OOPP del GAD Municipal realiza consultoría para la construcción de dos de los puentes que fueron destruidos.</p>
<b>Fuentes de información:</b>	SNGR CZ7 Umeva El Oro / GAD Cantonal.



### Aluvión

<b>Localización:</b>	Loja/Chaguarpamba/Chaguarpamba/Varios sectores.
<b>Antecedentes:</b>	Por fuertes lluvias suscitadas en la noche del 02/04/2025, se produjo un aluvión, afectando a varias viviendas, instituciones públicas y vialidad.
<b>Situación actual:</b>	<p>UGR Chaguarpamba continúa actualizando información y daños</p> <p>MTOP Loja informa el cierre de la circulación vehicular en el tramo Velacruz – Olmedo – Chaguarpamba – río pindo, debido a los constantes deslizamientos en varios puntos críticos del eje vial y pérdida de calzada en el sector Guaduas.</p> <p>Vía alterna: Arenillas – Amor – Pindal – Celica – El Empalme – Velacruz</p>
<b>Afectaciones:</b>	<p>- 107 familias damnificadas conformadas por 315 personas</p> <p>- 233 familias afectadas, conformadas por 741 personas</p> <p>- 75 viviendas destruidas</p> <p>- 112 viviendas afectadas</p> <p>- 6 Unidades educativas afectados</p> <p>- 1 centro de salud afectado</p> <p>- 128 viviendas con necesidad de evaluación técnica</p> <p>- 1 centro de salud con necesidad de evaluación técnica</p> <p>- 60% de afectación al sistema de captación de agua potable</p> <p>- 60% de afectación en el sistema de alcantarillado</p> <p>- 2% de afectación en el servicio de electricidad</p> <p>- 50 metros aproximadamente de longitud de vía. (Vía de primer orden parcialmente habilitada)</p> <p>- 70 metros aproximadamente de longitud de vías de segundo orden. (Parcialmente habilitadas.)</p> <p>- 70% de afectación en el servicio de transporte público.</p> <p>- 4 Bienes públicos afectados: (Alcantarillado pluvial, UPC Chaguarpamba, GAD Cantonal y BanEcuador)</p>
<b>Acciones de respuesta:</b>	<p>UGR Chaguarpamba continúa con levantamiento de información y actualiza información de afectaciones.</p> <p>MTOP Loja continúa en las labores de limpieza y reconstrucción del tramo vial.</p>
<b>Fuentes de información:</b>	SNGR CZ7 Umeva Loja-Zamora Chinchipe / GAD Cantonal

### 3. Monitoreo de estado de vías afectadas por eventos adversos

## REPORTE DE MONITOREO DE AMENAZAS Y EVENTOS ADVERSOS - No. 00327

Fecha y Hora de actualización: viernes, 13 de junio de 2025 - 09:12:40 / Página 12 de 13

### 01 VÍA DE PRIMER ORDEN CERRADA:

No.	Provincia	Cantón	Parroquia	Sector/Vía	Evento adverso	Afectación (mts lineales)	Fecha del evento	Vías alternas
1	Loja	Chaguarpamba	Chaguarpamba	Varios sectores: Guaduas, tramo Velacruz - Olmedo - Chaguarpamba - Río pindo	ALUVIÓN	50	02/04/2025	Arenillas - Alamor - Pindal - Celica - El Empalme - Velacruz

### 19 VÍAS DE PRIMER ORDEN PARCIALMENTE HABILITADAS:

No.	Provincia	Cantón	Parroquia	Sector/Vía	Evento adverso	Afectación (mts lineales)	Fecha del evento	Vías alternas
1	Napo	El Chaco	Gonzalo Díaz de Pineda	San Carlos, vía El Chaco - Lago Agrio [E45]	DESIZAMIENTO	--	06/06/2025	Ninguna
2	Loja	Loja	Malacatos	Nangora, vía Malacatos - Loja [E35]	DESIZAMIENTO	40	10/03/2025	Loja - Catamayo - El Tambo - Malacatos y Vilcabamba
3	Imbabura	Ibarra	Salinas	Palacara, vía Salinas - Lita [E10]	SOCAMAMIENTO	10	09/03/2025	Ninguna
4	Azuay	Cuenca	Molleturo	Km 53, vía Cuenca-Molleturo [E-582]	SOCAMAMIENTO	25	02/01/2025	vía Cuenca-Girón-Pasaje.
5	Napo	Quijos	Cuyuja	El Laurel, Vía Y de Baeza - Papallacta [E20]	SOCAMAMIENTO	--	21/06/2024	Ninguna
6	Tungurahua	Baños de Agua Santa	Rio Verde	Caserío El Placer, Quillituro, ref. Vía Baños - Puyo [E30]	DESIZAMIENTO	--	16/06/2024	Ninugna
7	Napo	El Chaco	Gonzalo Díaz de Pineda	Piedra Fina, vía El Chaco-Reventador [E45]	SOCAMAMIENTO	--	20/05/2024	Ninguna
8	Los Ríos	Babahoyo	Pimocha	Puente de Los Gemelos	SOCAMAMIENTO	6	19/01/2024	Ninguna
9	Imbabura	Ibarra	Carolina	San Jerónimo-Guadual; vía Salinas - Lita km 114 [E10]	DESIZAMIENTO	125	22/12/2023	Ninguna
10	Tungurahua	Baños de Agua Santa	Rio Verde	San Jorge, vía Baños - Puyo [E30]	SOCAMAMIENTO	100	16/07/2023	Ninguna
11	Esmeraldas	Quinindé	Malimpia	Malimpia, E20 pasando el basurero a mano derecha	SOCAMAMIENTO	30	03/04/2023	Ninguna
12	Morona Santiago	Limón Indanza	Yunganza (Cab. En el rosario)	Km 35, El Rosario, vía Bella Unión - Limón [E45]	DESIZAMIENTO	30	04/03/2023	Ninguna
13	Manabí	Puerto López	Salango	La Rinconada 5 Cerros, vía Puerto López - Santa Elena [E15]	HUNDIMIENTO	4	28/08/2022	Ninguna
14	Manabí	Sucre	Leonidas Plaza	Km 19, San Agustín-Tosagua [E-383]	SUBSIDENCIA	150	14/08/2022	Ninguna
15	Pichincha	Mejía	Manuel Cornejo A.	km 38 + 600, vía Alóag - Unión del Toachi [E20]	HUNDIMIENTO	15	25/02/2022	Ninguna
16	Esmeraldas	Quinindé	Rosa Zarate (Quinindé)	Km 68 Los Vergeles, vía Esmeraldas - Quinindé [E20]	HUNDIMIENTO	40	8/02/2022	Ninguna
17	Imbabura	Ibarra	Carolina	San Jerónimo; vía Salinas - Lita [E 10]	DESIZAMIENTO	225	22/12/2021	1.- Ruta desde la E10 Guallupe - San Juan de Lachas (Carchi) - por la E 182 Gualchan - Chical - Maldonado - Tulcán - Ibarra , 2.- Para vehículos livianos, E10 desde San Jerónimo - Buenos Aires - Cahuasquí - Tumbabiro.
18	Cañar	Cañar	Ingapirca	Vía El tambo - Ingapirca - Honorato Vásquez km 8+100, km 15	DESIZAMIENTO	100	24/11/2021	Ninguna
19	Napo	El Chaco	Gonzalo Díaz De Pineda (El Bombón)	San Rafael, Piedra Fina, San Luis, San Carlos, Vía Y de Baeza-Lago Agrio [E45]	SOCAMAMIENTO	1040	2/02/2020	Lago Agrio - Coca - Y de Narupa - Tena - Ambato - Quito

### 07 VÍAS DE SEGUNDO ORDEN CERRADAS:

No.	Provincia	Cantón	Parroquia	Sector/Vía	Evento Adverso	Afectación (mts lineales)	Fecha del evento	Vías alternas
1	Azuay	Cuenca	Sidcay	Puyo y Pueblo Viejo	SOCAMAMIENTO	15	19/05/2025	Bibin-Puyo.
2	Imbabura	Cotacachi	Imantag	Ingreso a Piñan-Moran	DESIZAMIENTO	50	09/02/2025	Ninguna
3	Santa Elena	Salinas	Anconcito	Vía al Puerto Pesquero	SOCAMAMIENTO	--	14/03/2023	Ninguna
4	Pichincha	Quito	Conocoto	Calles Hermano Miguel y Panzaleo, cruce de vías	SOCAMAMIENTO	30	28/02/2022	Ninguna
5	Azuay	Nabón	Nabón	Rosas, Bellavista, Tamboloma, Chunazana	DESIZAMIENTO	50	14/03/2021	Corraleja-Yasudel-Susudel
6	Imbabura	Pimampiro	Pimampiro, Cabecera Cantonal	San José de Aloburo	DESIZAMIENTO	500	09/11/2021	Vía Narchimbuela - Pimampiro
7	Pichincha	Mejía	Tambillo	El Murco - Pasando la escuela Carlos Freire Larrea	INUNDACIÓN	---	11/04/2022	Ninguna

## REPORTE DE MONITOREO DE AMENAZAS Y EVENTOS ADVERSOS - No. 00327

Fecha y Hora de actualización: viernes, 13 de junio de 2025 - 09:12:40 / Página 13 de 13

### 03 VÍAS DE SEGUNDO ORDEN PARCIALMENTE HABILITADAS:

No	Provincia	Cantón	Parroquia	Sector/Vía	Evento Adverso	Afectación (mts lineales)	Fecha del evento	Vías alternas
1	Pichincha	Cayambe	Cangahua	Canal de riego Guanquilquí	INUNDACIÓN	42000	12/03/2025	Ninguna
2	Napo	Tena	Ahuano	Ahuano, vía Ahuano-Campana Cocha	SOCAVAMIENTO	--	02/07/2024	Ninguna
3	Chimborazo	Pallatanga	Pallatanga	Jiménez, vía Jiménez - Pallatanga	SOCAVAMIENTO	--	27/05/2023	Ninguna

### 10 VÍAS DE TERCER ORDEN CERRADAS:

No.	Provincia	Cantón	Parroquia	Sector/Vía	Evento Adverso	Afectación (mts lineales)	Fecha del evento	Vías alternas
1	Pichincha	Quito	Lloa	Vía Lloa - Palmira	DESIZAMIENTO	--	08/06/2025	Ninguna
2	Napo	El Chaco	Oyacachi	Patoachi, aproximadamente a 9 km del centro poblado de Oyacachi	ALUVIÓN	--	06/06/2025	Ninguna
3	Pichincha	Quito	El Quinche	Línea Ferrea, Pasaje R Quito 7 y Reino de Quito	DESIZAMIENTO	--	20/03/2025	Ninguna
4	Cañar	Cañar	Gualleturo	Comunidad de Enén	DESIZAMIENTO	120	22/02/2025	paso alternativo a la vía San Antonio-Gualleturo.
5	Pichincha	Quito	Pacto	Km 19 de la Ruta -La Loma -Ingapi-Guayabillas y Santa Rosa	DESIZAMIENTO	50	13/02/2025	Ninguna
6	Pichincha	Cayambe	Juan Montalvo	Rio Guachalá - vía a la Josefina	INUNDACIÓN	100	16/06/2024	Ninguna
7	Pichincha	Mejía	Tambillo	Ushco, vía Tambillo - Panamericana Sur	INUNDACIÓN	20	10/04/2022	Ninguna
8	Pichincha	Mejía	Manuel Cornejo Astorga (Tandapi)	Vía de ingreso a las Comunidades Peñas Blancas, El Paraíso, El Mirador y San Francisco	DESIZAMIENTO	140	08/02/2022	Ninguna
9	Morona Santiago	Morona	Sinai	Playas de San Luis, vía Santa María Tunants-Playas de San Luis-Quinta Cooperativa	INUNDACIÓN	3884	02/05/2021	Ninguna
10	Azuay	Cuenca	Nulti	Pasto Romero, vía al centro Parroquial	DESIZAMIENTO	30	16/04/2021	Ninguna

### 01 VÍA DE TERCER ORDEN PARCIALMENTE HABILITADA:

No.	Provincia	Cantón	Parroquia	Sector/Vía	Evento Adverso	Afectación (mts lineales)	Fecha del evento	Vías alternas
1	Azuay	Paute	Chicán	Chicán	DESIZAMIENTO	20	03/01/2025	Ninguna

Reporte generado por la Dirección de Monitoreo de Eventos Adversos de la Secretaría Nacional de Gestión de Riesgos.

#### Reporte elaborado por:

Nombre: Carlos Álvarez.- Digitador Nacional de Eventos Adversos

Correo electrónico: [carlos.alvarez@gestionderiesgos.gob.ec](mailto:carlos.alvarez@gestionderiesgos.gob.ec)

Teléfono: 042593500 ext. 1630

#### Reporte revisado por:

Nombre: Cristian Mazorra.- Analista de Monitoreo de Eventos Adversos

Correo electrónico: [Cristian.mazorra@gestionderiesgos.gob.ec](mailto:Cristian.mazorra@gestionderiesgos.gob.ec)

Teléfono: 042593500 ext. 1603

Para ser agregado o removido de esta lista de destinatarios, por favor envíe un correo electrónico a [sala.nacional@gestionderiesgos.gob.ec](mailto:sala.nacional@gestionderiesgos.gob.ec)

Para más información, visite nuestro sitio web: <https://www.gestionderiesgos.gob.ec/reportes-de-monitoreo-de-amenazas-y-eventos-peligrosos/>