

REPORTE DE MONITOREO DE AMENAZAS Y EVENTOS ADVERSOS – No. 00312

Fecha y Hora de actualización: lunes, 06 de octubre de 2025 – 15:53:45 / Página 1 de 13

Periodo de Monitoreo:

Desde:

09:00

05/06/2025

Hasta:





21:00

05/06/2025

1. Monitoreo de amenazas

- **Amenaza en desarrollo, posible desencadenamiento de eventos adversos.**
- **Amenaza en incremento y probable materialización inminente.**
- **Amenaza dentro de los parámetros normales.**

PELIGRO VOLCÁNICO:

Ubicación	Nivel de alerta declarada	Situación actual	Valoración actual
 Volcán Reventador Napó	NARANJA	Sin novedades, sector nublado	●
 Volcán Chiles-Cerro Negro Carchí	AMARILLA	Sin novedades, sector nublado	●
 Volcán Sangay Morona Santiago	AMARILLA	Emisión de gases y ceniza con una altura de la nube igual a 2000 metros sobre el nivel del cráter con dirección Oeste.	●
 Volcán Cotopaxi		Sin novedades, sector nublado	●

PELIGRO POR DESBORDAMIENTOS DE CUERPOS HÍDRICOS:

00 cuerpos de agua desbordados:

Provincia	Cantón	Parroquia	Sector	Nombre
--	--	--	--	--

00 cuerpo de agua con tendencia a subir el nivel:

Provincia	Cantón	Parroquia	Sector	Nombre
--	--	--	--	--

PELIGRO POR APERTURA O COLAPSO DE PRESAS Y REPRESAS:

Recurso	Cota mínima	Cota Actual	Cota máxima	Hora de corte	Valoración
Molino, Azuay	1975.00	--	1991	--	--
Mazar, Azuay	2138.05	--	2153.45	--	--
Daule Peripa, Guayas	70.00	85.37	85.00	08:52	●
Central Baba, Los Ríos	114.00	115.30	117.00	02:19	●
Chongón, Guayas	44.50	50.165	55.15	08:52	●
El Azúcar, Santa Elena	40.00	43.21	45.09	08:52	●
San Vicente, Santa Elena	50.00	57.85	58.00	08:52	●
La Esperanza, Manabí	53.40	63.12	66.00	08:52	●
Poza Honda, Manabí	104.29	106.63	106.51	08:52	●
Multipropósito Chone, Manabí	48.00	52.90	68.50	08:52	●
Agoyán, Tungurahua	1645.00	--	1651.00	--	--
Pucará-Pisayambo, Tungurahua	3541.00	--	3565.00	--	--

DECLARATORIAS DE NIVELES DE ALERTA VIGENTES POR AMENAZAS Y/O EVENTOS ADVERSOS. VISITAR LA PÁGINA WEB:

<https://www.gestionderiesgos.gob.ec/niveles-de-alertas-y-declaratorias-vigentes-establecidas-por-la->



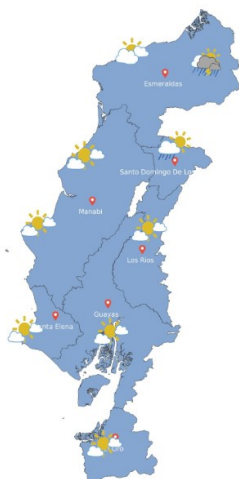
REPORTE DE MONITOREO DE AMENAZAS Y EVENTOS ADVERSOS – No. 00312

Fecha y Hora de actualización: lunes, 06 de octubre de 2025 – 15:53:45 / Página 2 de 13

SITUACIÓN HIDROMETEOROLÓGICA:

PRONÓSTICO POR LOCALIDADES

REGIÓN LITORAL



JUEVES, 05 DE JUNIO DE 2025

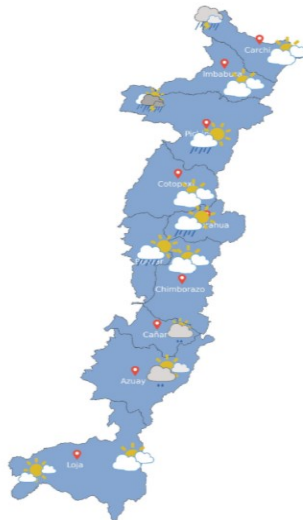
Esmeraldas	T. Máx. 29.5°C T. Mín. 23°C	Madrugada	Mañana	Tarde	Noche
Santo Domingo	T. Máx. 29°C T. Mín. 23°C	Madrugada	Mañana	Tarde	Noche
Guayaquil	T. Máx. 29°C T. Mín. 22°C	Madrugada	Mañana	Tarde	Noche
Santa Rosa	T. Máx. 27.5°C T. Mín. 22°C	Madrugada	Mañana	Tarde	Noche
El Carmen	T. Máx. 30°C T. Mín. 22°C	Madrugada	Mañana	Tarde	Noche
Salinas	T. Máx. 25°C T. Mín. 22°C	Madrugada	Mañana	Tarde	Noche
Santa Rosa	T. Máx. 28°C T. Mín. 22°C	Madrugada	Mañana	Tarde	Noche



Instituto Nacional de Meteorología
e Hidrología - INAMHI

PRONÓSTICO POR LOCALIDADES

REGIÓN INTERANDINA



JUEVES, 05 DE JUNIO DE 2025

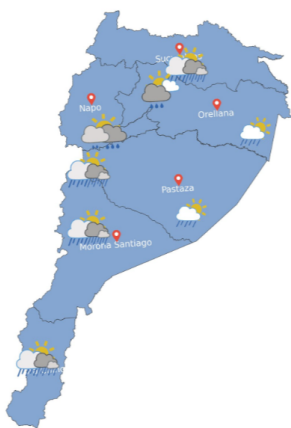
Tulcan	T. Máx. 16°C T. Mín. 9°C	Madrugada	Mañana	Tarde	Noche
Ibarra	T. Máx. 24°C T. Mín. 13°C	Madrugada	Mañana	Tarde	Noche
Loja	T. Máx. 22°C T. Mín. 11°C	Madrugada	Mañana	Tarde	Noche
Latacunga	T. Máx. 17°C T. Mín. 8°C	Madrugada	Mañana	Tarde	Noche
Ambato	T. Máx. 20°C T. Mín. 12°C	Madrugada	Mañana	Tarde	Noche
Baños	T. Máx. 20°C T. Mín. 10°C	Madrugada	Mañana	Tarde	Noche
Buenaventura	T. Máx. 26°C T. Mín. 18°C	Madrugada	Mañana	Tarde	Noche
Cuenca	T. Máx. 21°C T. Mín. 12°C	Madrugada	Mañana	Tarde	Noche
Loja	T. Máx. 21°C T. Mín. 13°C	Madrugada	Mañana	Tarde	Noche



Instituto Nacional de Meteorología
e Hidrología - INAMHI

PRONÓSTICO POR LOCALIDADES

REGIÓN AMAZONICA



JUEVES, 05 DE JUNIO DE 2025

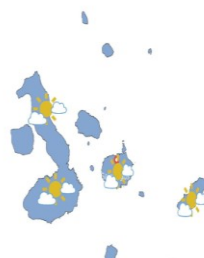
Nueva Loja	T. Máx. 28°C T. Mín. 22°C	Madrugada	Mañana	Tarde	Noche
El Cajas	T. Máx. 29°C T. Mín. 22°C	Madrugada	Mañana	Tarde	Noche
Tena	T. Máx. 26°C T. Mín. 21°C	Madrugada	Mañana	Tarde	Noche
Shushufindi	T. Máx. 24°C T. Mín. 18°C	Madrugada	Mañana	Tarde	Noche
Nacas	T. Máx. 23°C T. Mín. 18°C	Madrugada	Mañana	Tarde	Noche
Zamora	T. Máx. 24°C T. Mín. 18°C	Madrugada	Mañana	Tarde	Noche



Instituto Nacional de Meteorología
e Hidrología - INAMHI

PRONÓSTICO POR LOCALIDADES

REGIÓN INSULAR



JUEVES, 05 DE JUNIO DE 2025

San Cristóbal	T. Máx. 29°C T. Mín. 22°C	Madrugada	Mañana	Tarde	Noche
Santa Cruz	T. Máx. 29°C T. Mín. 22°C	Madrugada	Mañana	Tarde	Noche

Elaborado por: C.A.

ICONOGRAFÍA MAPAS

Despejado	Parcial Nublado / Poco Nublado	Lluvia Aislada / Dispersa	Nublado / Muy Nublado	Lluvias / Lloviznas	Nublado con lluvia / Llovizna	Chubasco fuerte / Débil	Tormenta / Granizo	Niebla / Nebina	Caluroso / Rafagas de viento



Instituto Nacional de Meteorología
e Hidrología - INAMHI

PELIGRO SÍSMICO:

Fecha - Hora Local	Magnitud	Profundidad	Cercano a	Sentido por la población
--	--	--	--	--

REPORTE DE MONITOREO DE AMENAZAS Y EVENTOS ADVERSOS – No. 00312

Fecha y Hora de actualización: lunes, 06 de octubre de 2025 – 15:53:45 / Página 3 de 13

2. Monitoreo de eventos adversos (emergencias y desastres)

ZONA 1



SISMO

Localización:	Zona 1 / Esmeraldas / Varios Cantones
Antecedentes:	<p>El 25/04/2025, se registró un sismo de magnitud 6,1 MLv, con epicentro a 8.4km de Esmeraldas y una profundidad de 30 km, en el que se sintió en todos los cantones de la provincia, de manera muy fuerte en el cantón Esmeraldas, de manera fuerte Eloy Alfaro, Atacames, Muisne, Quinindé, Rioverde y San Lorenzo</p> <p>Asimismo, el sismo fue percibido de manera moderada en cantones de las provincias de Manabí y Guayas, y de forma leve en cantones de Santo Domingo de los Tsáchilas, Los Ríos, Imbabura, Cotopaxi y Tungurahua.</p> <p>El COE Provincial sesionó el 01/05/2025 a las 17:00.</p>
Situación actual:	<p>Se han registrado 21 réplicas hasta la fecha. Debido al evento, la Refinería Esmeraldas sufrió daños en su estructura; hasta el 26/05/2025 antes de las 10:00 se mantenía reactivada parcialmente. A las 10:00 del mismo día, se produjo una explosión en el área de utilidades, lo que provocó la parada emergente de varias unidades esenciales para su funcionamiento. Actualmente, se registran (7 familias, 27 personas) alojadas en el alojamiento temporal Ex Escuela Guillermina Díaz de Plaza. El COE Provincial continúa activo.</p> <p>Cantón Esmeraldas</p> <ul style="list-style-type: none"> - 510 personas atendidas (atención en centros de salud). - 1506 familias y 8023 personas afectadas (evaluación preliminar). - 3714 viviendas afectadas (evaluación preliminar). - 911 familias, 2022 personas damnificadas. - 49 personas heridas (heridas en la cabeza y golpes). - 45 bienes públicos afectados. - 90% de energía eléctrica afectada (restablecida 100%) - 90% del servicio de telecomunicaciones afectado (restablecida 100%) - 4 bienes privados afectados (1. Edificio de La Mutualista, 2. Edificio de Cruz Roja Ecuatoriana, 3. Hotel Colón, 4. Edificio Particular en las calles Espejo y Sucre) - 24 establecimientos turísticos afectados. - 2 bienes patrimoniales afectados (CCE Esmeraldas y Museo Esmeraldas) - 21 Unidades Educativas afectadas - 1 puente de desnivel afectado (parroquia 5 de Agosto) - 7 Centros de Salud afectados - 20 metros de vía afectada de segundo orden (sector Libertad) habilitada. - 20 metros de vía afectada de tercer orden (sector El Tigre) habilitada. <p>Cantón Muisne</p> <ul style="list-style-type: none"> - 32 familias y 81 personas damnificadas (evaluación preliminar) - 8 familias y 11 personas afectadas - 37 viviendas afectadas (evaluación preliminar) - 4 bienes públicos afectados (GAD C Muisne, Camal Municipal, Coliseo, Oficina de Turismo) - 6 Unidades Educativas afectadas - 20 metros de vía afectada tercer orden (El Salto – Muisne) - 1 puente peatonal afectado <p>Cantón Rioverde</p> <ul style="list-style-type: none"> - 40 familias y 160 personas afectadas (evaluación preliminar) - 40 viviendas afectadas (evaluación preliminar) - 1 Unidad Educativa afectada - 2 establecimientos turísticos afectados. <p>Cantón Quinindé</p> <ul style="list-style-type: none"> - 1 familia y 4 personas afectadas (evaluación preliminar) - 32 viviendas afectadas (evaluación preliminar) - 1 puente afectado. <p>Cantón Atacames</p> <ul style="list-style-type: none"> - 52 familias y 208 personas afectadas (evaluación preliminar) - 40 viviendas afectadas (evaluación preliminar) - 80% de energía eléctrica afectada (restablecido) - 8 Unidades Educativas afectadas <p>Cantón Eloy Alfaro</p> <ul style="list-style-type: none"> - 37 familias y 123 personas afectadas (evaluación preliminar) - 35 viviendas afectadas (evaluación preliminar)
Acciones de respuesta:	<p>MTT1: EPMAPSE abasteció de agua al alojamiento temporal Ex Escuela General Guillermina Díaz de Plaza.</p> <p>MTT2: MSP brindó asistencia médica a las personas alojadas en dicho alojamiento.</p>

REPORTE DE MONITOREO DE AMENAZAS Y EVENTOS ADVERSOS – No. 00312

Fecha y Hora de actualización: lunes, 06 de octubre de 2025 – 15:53:45 / Página 4 de 13

	<p>MTT3: Petroecuador informó que, debido al sismo, la Refinería Esmeraldas se mantenía reactiva parcialmente; sin embargo, una explosión ocurrida el 26/05/2025 a las 10:00 obligó a suspender completamente sus operaciones.</p> <p>MTT4: La SNGR mantiene operativos los equipos de evaluación para el levantamiento de información, llenado de fichas EVIN y entrega de Asistencia Humanitaria, con apoyo de FF.AA., Policía Nacional, GAD Cantonal Esmeraldas, Cascos Azules y Cruz Roja. Además, realiza seguimiento al Alojamiento Temporal Ex Escuela Guillermina Díaz de Plaza y gestionó el cierre del Alojamiento Temporal Teodoro Morán Valverde; las familias que se encontraban allí ahora pernoctan en casas de acogida. Los GADs cantonales y UGRs continúan trabajando con la SNGR en el levantamiento de información sobre las afectaciones.</p> <p>MTT5: El Mineduc informó que en Esmeraldas inició el año lectivo 2025-2026 del régimen Costa-Galápagos, marcando el retorno a clases tras el sismo. Varias unidades educativas fiscales y fiscomisionales han retomado actividades con normalidad.</p> <p>MTT6: El MAG y el INIAP entregaron Asistencia Humanitaria en el Alojamiento Temporal Escuela Teodoro Morán Valverde.</p> <p>MTT7: El Miduvi ha realizado el levantamiento de información de viviendas afectadas en el cantón Esmeraldas: se han evaluado 3.714 viviendas.</p> <p>GT-1: FF.AA. brinda seguridad al personal técnico en territorio y colabora en labores de carga y descarga de ayuda humanitaria.</p> <p>GT-2: PPNN brinda seguridad en los sectores afectados y en el alojamiento temporal activo.</p>
Fuentes de información:	SNGR CZ1 Umeva Imbabura – Carchi – Esmeraldas/SIS ECU 911/SNDGIRD



Contaminación

Localización:	Esmeraldas/Quinindé-Esmeraldas.
Antecedentes:	<p>El 13/03/2025, por causas desconocidas, se produjo la rotura de una tubería del Sistema de Oleoducto Transecuatoriano (SOTE), lo que provocó una contaminación por petróleo en el estero Caple. Este estero se encuentra cerca de varias localidades de la parroquia Cube, desemboca en el río Viche y finalmente llega hasta el río Esmeraldas.</p> <p>El cantón con mayor impacto a la población es Quinindé con 2.733 personas afectadas debido al desabastecimiento de agua.</p>
Situación actual:	<p>Hasta el 23 de abril, un total de 5512 familias han recibido el pago de USD 470, correspondientes a un Salario Básico Unificado (SBU), se realizó en conjunto entre EP Petroecuador, la Secretaría Nacional de Gestión de Riesgos, la Secretaría de Planificación y el Ministerio de la Mujer y Derechos Humanos. La identificación de los beneficiarios está a cargo de la Secretaría Nacional de Gestión de Riesgos.</p> <p>Se han afectado 3 playas del cantón Esmeraldas: Las Palmas, Las Piedras y Camarones y 6 playas del cantón Rioverde. Las playas del cantón Esmeraldas se encuentran aperturadas al público.</p> <p>Se mantienen activados el COE Provincial y los COE cantonales de: Esmeraldas, Quinindé, Atacames y Rioverde.</p>
Afectaciones:	<ul style="list-style-type: none"> - 7921 familias, 20724 personas afectadas, incluyendo pescadores de Esmeraldas y Rioverde. - 355 personas, 147 familias damnificadas. - 17 bienes privados (9 balnearios y 8 establecimientos turísticos). - 312.01 superficie agrícola impactada. - 378 animales afectados. - 39 animales muertos.
Acciones de respuesta:	<p>La MTT 1 continúa distribuyendo agua en varias localidades que no tienen aún acceso al servicio.</p> <p>La MTT2 El Ministerio de Salud Pública (MSP) se mantiene alerta en caso que lleguen pacientes que presenten sintomatología suscitada por el derrame de crudo.</p> <p>La MTT 3 sigue activa.</p> <p>Los equipos de contingencia de Petroecuador, OCP, y las empresas de remediación fueron activados inmediatamente, al momento son 25.116,96 barriles derramados en 82 km afectados."</p> <p>La MTT4 continúa activa. SNGR continuó con el levantamiento de información en las instalaciones de la prefectura Esmeraldas.</p> <p>MTT5, la Universidad Luis Vargas Torres reanudó sus actividades académicas y administrativas. Mineduc gestionó. la entrega de bidones de agua para cada uno de los Centros de Desarrollo Infantil que maneja el MIES en la provincia de Esmeraldas.</p>
Fuentes de información:	SNGR CZ1 Umeva Esmeraldas/UGR GAD Cantonal Esmeraldas/EPMAPE Esmeraldas/ MSP/ Cuerpo de Bomberos Quinindé/ Fuerzas Armadas/UGR GAD C Quinindé/ GAD C Quinindé.

ZONA 2



Socavamiento

Localización:	Napo/El Chaco/Gonzalo Díaz De Pineda (El Bombón)/San Rafael, Piedra Fina 2, San Luis, San Carlos, vía Y de Baeza-Lago Agrio [E45].
Antecedentes:	Debido al proceso erosivo desarrollado desde febrero del 2020, el río Quijos (Alto Coca) mantiene en riesgo a varias viviendas y sectores estratégicos, tales como: la Red Estatal Vial [E45], Hidroeléctrica Coca Codo Sinclair, tuberías de SOTE, Poliducto Shushufindi – Quito y OCP.

REPORTE DE MONITOREO DE AMENAZAS Y EVENTOS ADVERSOS – No. 00312

Fecha y Hora de actualización: lunes, 06 de octubre de 2025 – 15:53:45 / Página 5 de 13

Situación actual:	Se mantiene la declaratoria emitida mediante resolución SGR-058-2021 de cambiar el nivel de alerta Naranja a Roja. El frente de erosión se localiza en la abscisa 4+100 durante 01 día (22/04/2025). La erosión regresiva del río Coca, tiene como característica dominante la profundización del cauce del río, lo que altera la pendiente y favorece su avance. La vía Chaco-Reventador está parcialmente habilitada en un tramo por el sector de San Luis, se sugiere circular con precaución.
Afectaciones:	Desde el 2020 a la fecha las afectaciones son las siguientes: - 988 Personas Afectadas indirectas - 51 Personas Damnificadas - 77 Personas Afectadas - 64 Personas Evacuadas - 3 Viviendas destruidas - 2 Viviendas afectadas - 1040 Metros de vía afectadas - 5 Bienes públicos afectados: 3 corresponden al fenómeno de erosión (rotura de tuberías: SOTE, Poliducto y OCP por el hundimiento ocurrido el 07/04/2020); y 1 tubería de agua potable de San Luis y 1 Torres de soporte de tubería tipo H. - Puentes destruidos (5): Puente sobre el río Montana, Puente Ventana 2, Puente Piedra Fina 2, Puente sobre el río Marker, Puente colgante San Carlos. - 6 Bienes privados afectados (6): fueron afectados al intentar cruzar el río Marker un bus interprovincial (trans Esmeraldas) (05/09/2023), un camión (10/09/2023), bus interprovincial (Zaracay) (14/09/2023), camioneta (30/10/2023), tráiler y un bus de la Cooperativa Putumayo (24/11/2023) - 100.03 Ha de Cultivo perdida - 3448 Animales de granja afectados y muertos
Acciones de respuesta:	La Comisión Ejecutora Río Coca, CERC de CELEC EP, continúa con el monitoreo continuo de la erosión. Dentro de las obras está el dique permeable en un avance del 31%, desarrollado por CELEC EP y Cuerpo de Ingenieros del Ejército de los Estados Unidos (USACE), las obras provisionales tienen un avance del 80%. Ministerio de Transporte y Obras Públicas en coordinación con OCP continúan con los trabajos de protección para la estabilización del talud.
Fuentes de información:	SNGR CZ2 Umeva Napo-Orellana/SNGR CZ2/UGR GAD El Chaco/MDG/Comunidad/CELEC EP/ECU 911/Cuerpo de Bomberos El Chaco.

ZONA 3



Hundimiento

Localización:	Cotopaxi/Pujilí/Zumbahua/Comunidad Saraugsha, vía Pujilí - La Maná [E30]
Antecedentes:	El 03/04/2025, debido a las precipitaciones se produjeron agrietamientos que afectan varias viviendas del sector, las viviendas presentan pequeñas fisuras y las personas del sector evacuaron hacia familias de acogida. Las familias damnificadas se encuentran pernoctando de manera indefinida con familiares de acogida. Instituto de Investigación Geológico y energético (IIGE) realizó una inspección y manifiesta que el área de estudio presenta una geología compuesta por rocas volcánicas y turbiditas del Eoceno al Mioceno, caracterizadas por una alta fracturación y meteorización, lo que las convierte en acuíferos fracturados y propensas a la inestabilidad.
Situación actual:	MTOP informa a la ciudadanía, que debido al mantenimiento programado de la variante provisional en el sector de Saraugsha, vía Latacunga - La Maná, afectada por el temporal invernal la circulación vehicular será controlada para vehículos livianos desde el 03/06/2025 hasta el 06/06/2025 en los siguientes horarios: De 08:00 a 12:00. y 14:00 a 17:00. Rutas Alternas: Ambato - Pasa - Shuyo - Angamarca Shuyo - Angamarca - El Corazón Alóag - Santo Domingo.
Afectaciones:	-2 familias damnificadas (9 personas) -7 familias afectadas (33 personas) -17 familias evacuadas (68 personas) -7 viviendas afectadas. -2 viviendas destruidas. -9 viviendas en riesgo -1 vivienda afectada. -90 metros de vía de primer orden afectada (cerrada) -1 bien público afectado (Muro de contención).
Acciones de respuesta:	MTOP realizará mantenimiento en la vía variante Latacunga - La Maná E30
Fuentes de información:	SNGR CZ3 Umeva Chimborazo/MTOP/GAD Provincial

REPORTE DE MONITOREO DE AMENAZAS Y EVENTOS ADVERSOS – No. 00312

Fecha y Hora de actualización: lunes, 06 de octubre de 2025 – 15:53:45 / Página 6 de 13

ZONA 5



Inundación

Localización:	Los Ríos/Babahoyo/Pimocha/Poza Honda – El Tejar – La Carmela 2 – San Juan
Antecedentes:	El 26/04/2025, por lluvias suscitadas en los cantones cercanos, se reportó desbordamiento del río Babahoyo en Poza Honda, afectando a varias viviendas del lugar
Situación actual:	Actualmente el caudal se encuentra en su nivel normal y las familias continúan en sus viviendas
Afectaciones:	<ul style="list-style-type: none"> - 390 personas afectadas - 193 familias afectadas - 193 viviendas afectadas - 46 ha. de cultivos destruidos - 23 productores con cultivos destruidos
Acciones de respuesta:	SNGR realizó la solicitud al MIES para que 130 familias sean beneficiarias del bono de contingencia estipulado en el decreto 316
Fuentes de información:	SNGR CZ5 Umeva Los Ríos/GAD Babahoyo/GAD Parroquial de Pimocha



Inundación

Localización:	Los Ríos/Vinces/Antonio Sotomayor/Americana – Posa Seca – El Edén – El Cairo – Las Pampas – río Mastrantal
Antecedentes:	El 21/04/2025, debido a las fuertes lluvias se reportó el desbordamiento del río Mastrantal con ingreso de agua a varias viviendas de los sectores antes mencionados
Situación actual:	Actualmente el caudal se encuentra en su nivel normal y las familias se mantienen en las viviendas a la espera del bono 316
Afectaciones:	<ul style="list-style-type: none"> - 2591 personas afectadas - 831 familias afectadas - 831 viviendas afectadas - 8 familias, 15 personas – Alojamiento temporal “Sebastina Zambrano Aviles”, actualmente todas las familias retornaron a sus viviendas
Acciones de respuesta:	GAD Vinces realizó entrega de ayuda humanitaria
Fuentes de información:	SNGR CZ5 Umeva Los Ríos



Inundación

Localización:	Guayas/Colimes/Varias Parroquias: (Colimes, cabecera cantonal y San Jacinto) / Varios Recintos (Perinao, El Silencio, Jordán, Santa Rosa, 15 de noviembre, La Paz, Arcadía, Bototillo, Calle San Juan Quijije, La Unión de San Jacinto, La Virtud, La Etervina, Boquerón, San Eduardo, La Alegría, San Camilo)
Antecedentes:	El 10/04/2025, a causa de las lluvias registradas la mañana y tarde se reportó el desbordamiento del Río Daule ocasionando el ingreso de agua a varias viviendas.
Situación actual:	GAD Cantonal actualiza la información de afectación e indica que las familias afectadas permanecen en sus inmuebles. El río Daule y el río Colimes se encuentra en su cauce normal.
Afectaciones:	<ul style="list-style-type: none"> - 613 familias, 2452 personas afectadas. - 613 viviendas afectadas.
Acciones de respuesta:	GAD Cantonal Colimes sigue realizando recorridos y levantando información. SNGR y Perfectura entregó de kits alimenticios de kits a las familias afectadas en los recintos Bototillo y El Silencio. SNGR realizó entrega de asistencia humanitaria a las familias afectadas en La Virtud y La Unión de San Jacinto. Municipio entregó Kits alimenticios a las familias en sectores afectados.
Fuentes de información:	SNGR CZ5 Umeva Guayas/ UPREA-SNGR / GAD Cantonal Colimes



Inundación

Localización:	Guayas/Salitre/Varias Parroquias: EL Salitre, Gral. Vernaza, Victoria y Junquillal (Varios sectores).
Antecedentes:	El 18/04/2025; por las últimas lluvias registradas y el aumento del caudal suscitado por la represa Daule Peripa, se produjo el desborde de los ríos Salitre, Pula, y Vinces, provocando varios sectores inundados
Situación actual:	GAD Cantonal informó que el Albergue Municipal Salitre se encuentra cerrado, al momento el río Pula se encuentra con tendencia a disminuir su caudal, mientras que los ríos Vinces y Salitre se encuentran en su cauce normal
Afectaciones:	<ul style="list-style-type: none"> - 582 familias, 2328 personas afectadas - 582 viviendas afectadas
Acciones de respuesta:	GAD Cantonal realizó recorridos por varios sectores y levantó información y posterior la entrega de asistencia humanitaria a las familias afectadas, GAD Cantonal en conjunto con SNGR se encuentran gestionando la entrega de bonos de emergencia

REPORTE DE MONITOREO DE AMENAZAS Y EVENTOS ADVERSOS – No. 00312

Fecha y Hora de actualización: lunes, 06 de octubre de 2025 – 15:53:45 / Página 7 de 13

Fuentes de información:	SNGR en conjunto con Gobernación y MIES realizaron la entrega de asistencia humanitaria para las familias afectadas Prefectura de Guayas realizó la entrega de asistencia humanitaria en los sectores Rincón Grande y Pelea Justa SNGR CZ5 Umeva Guayas/UPREA/Prefectura de Guayas/GAD Salitre
--------------------------------	--



Inundación

Localización:	Guayas/Palestina/Palestina, Cabecera Cantonal / Varios Recintos (La Rinconada, Eloy Alfaro, San Ramón, Corona de Abajo, Las Abras, Picadura, Juanita de las Mercedes, Las Cañas, Las Bijamas, Cristo del Consuelo de Abajo, Cristo de Consuelo de Arriba, Pilgual, San Jacinto, Corona de Arriba, Yumez, El Carmen, Pijio, Los Limos San Alejo, Macul de Abajo, Primero de Diciembre, San Javier, Vía a San Jacinto, Malecón y San Juan).
Antecedentes:	El 03/04/2025, a causa de las lluvias registradas la noche 02/04/2025 y madrugada se produjo el desbordamiento del río Daule, se reportó varios sectores inundados. Las familias afectadas permanecen en sus inmuebles. El día 18/04/2025 debido a lluvias y por las últimas descargas de la represa Daule - Peripa, los ríos Daule, Pula y Macul se desbordaron
Situación actual:	El río Daule se encuentra con tendencia a disminuir su caudal y los ríos Macul y Pula en su cauce normal, las familias afectadas y damnificadas permanecen en sus inmuebles.
Afectaciones:	- 349 familias, 1116 personas afectadas - 77 familias, 194 personas damnificadas - 349 viviendas afectadas
Acciones de respuesta:	SNGR realizó entrega de asistencia humanitaria en Bijamas y Mayira de Adentro GAD Cantonal realizó el acompañamiento a la entrega de asistencia humanitaria Prefectura del Guayas realizó entrega de asistencia humanitaria en los recintos: Macul de Abajo, Macul de Arriba, Los Amarillos y Delicias, Tamarindo, Rinconada y Soroche COE se encuentra activo Umeva Guayas realiza el monitoreo del evento.
Fuentes de información:	SNGR CZ5 Umeva Guayas/UPREA/Prefectura de Guayas/GAD Cantonal Palestina.



Inundación

Localización:	Guayas/Alfredo Baquerizo Moreno (Jujan) / Alfredo Baquerizo Moreno / Varios Rectores (Tanque Amarillo, El Recreo, La Beldaca, San Antonio, Chongonal, El Guayabito y la Otilia)
Antecedentes:	Por lluvias registradas la noche del 09/04/2025 y madrugada del 10/04/2025 y rotura de los muros de contención, se reportó el desbordamiento del Río Los Amarillos ocasionando que varios Rctos. se inunden con el ingreso de agua a varias viviendas. El 13/04/2025, se realizó la apertura del alojamiento temporal Iglesia San Agustín.
Situación actual:	La prefectura del Guayas trabajó en la reconfirmación de los muros, las personas afectadas se mantienen en los inmuebles. Los ríos Jujan, Chilintomo, Los Amarillos y estero Ñauza con tendencia a disminuir su caudal.
Afectaciones:	- 173 familias, 213 personas afectadas - 68 familias, 196 personas damnificadas - 141 viviendas afectadas
Acciones de respuesta:	GAD Cantonal Alfredo Baquerizo Moreno (Jujan) sigue realizando el levantamiento de información Prefectura del Guayas están trabajando en la reconfirmación del muro SNGR realizó entrega de asistencia humanitaria para adecuar el albergue. OOPP Municipal realizando trabajos de limpieza de palizadas en las riberas de los ríos.
Fuentes de información:	SNGR CZ5 Umeva Guayas/GAD Cantonal Alfredo Baquerizo Moreno (Jujan)



Inundación

Localización:	Guayas/Santa Lucia /Santa Lucia, Cabecera Cantonal / Varios Sectores (Santa Clara, Bermejo, La Fortuna, Piñal, Las Piñas, El Espinal, Av. Jaime Roldós, El Morochal, Miraflores, San Ramón y San Gabriel)
Antecedentes:	Por las lluvias registradas la mañana y tarde del 03/04/2025 se reportó varios sectores inundados y varias viviendas afectadas con el ingreso de agua. GAD Cantonal activó del Alojamiento Temporal CDI. San Pablo donde se encuentran 4 familias, 25 personas.
Situación actual:	Se actualiza reporte de las familias que se encuentran en el Albergue Santa Rosa, al momento un total de 1 familia con 2 personas. Los ríos Daule y Pula se encuentra en su cauce normal.
Afectaciones:	- 290 familias, 1160 personas afectadas. (datos preliminares) - 290 viviendas afectadas (ingreso de agua), datos preliminares. - Calles con acumulación de agua.
Acciones de respuesta:	GAD Cantonal sigue realizando levantamiento de información y las respectivas coordinaciones en el Albergue Santa Rosa

REPORTE DE MONITOREO DE AMENAZAS Y EVENTOS ADVERSOS – No. 00312

Fecha y Hora de actualización: lunes, 06 de octubre de 2025 – 15:53:45 / Página 8 de 13

Fuentes de información:	SNGR CZ5 Umeva Guayas/GAD Cantonal.
--------------------------------	-------------------------------------



Inundación

Localización:	Los Ríos/Vinces/Antonio Sotomayor/Rcto. Macul – San Luis – El Hacha – San Gerardo – Colon – Miraflores – La Jabilla – Escuela de Educación Básica Jorge Álvarez Lara – Escuela de Educación Básica Abg Jaime Roldós Aguilera – Unidad Educativa Francisco Xavier Aguirre Abad – río Macul.
Antecedentes:	El 09/04/2025, por lluvias suscitadas en la noche se reportó el desbordamiento del río Macul con ingreso de agua a varias viviendas del sector.
Situación actual:	Actualmente el caudal del río Macul se encuentra en su nivel normal y las familias se mantienen en las viviendas.
Afectaciones:	<ul style="list-style-type: none"> - 3079 personas afectadas - 991 familias afectadas - 992 viviendas afectadas - 3 personas damnificadas - 3 familias damnificadas - 156 ha. afectadas parcialmente (Arroz – Cacao) - 94 productores afectados parcialmente - 419 ha. de cultivos perdidos (Arroz) - 200 productores con cultivos perdidos - 3 Unidades Educativas afectadas funcionalmente
Acciones de respuesta:	GAD Vices realizó entrega de ayuda humanitaria.
Fuentes de información:	SNGR CZ5 Umeva Los Ríos/MAG



Colapso estructural

Localización:	Guayas/Daule/Magro/Sector Magro
Antecedentes:	<p>El 19/03/2025, por causas desconocidas, se reporta el colapso de un puente colgante (Gonzalo Icaza Cornejo) de uso vehicular y peatonal, el cual conecta Magro con Nobol.</p> <p>Cuerpo de Bomberos informó que fueron rescatadas 5 personas con vida, 4 fueron trasladadas al Hospital de Daule y 1 atendida en el sitio. Posteriormente tras evaluar la situación se identificaron varias personas desaparecidas para lo cual se activaron los equipos de búsqueda y rescate. Se recuperaron 4 cuerpos sin vida de los desaparecidos: el primero a la altura del sector San José del cantón Nobol; el segundo a la altura del río Nato; el tercero cerca de Pascuales junto a la Urb. Metrópolis y el cuarto en el río Pula.</p>
Situación actual:	<p>Cuerpo de Bomberos de Daule informa que el día 31/05/2025, en el sector Lorna del cantón Nobol fue encontrado el cuerpo de la quinta persona desaparecida y con esto concluye las tareas de búsqueda y rescate. Adicional el 30/05 se logró extraer una motocicleta</p> <p>Cabe indicar que las vías alternas siguen siendo: 1) Aurora – T de Salitre hacia el redondel de Las Maravillas; 2) Nobol – Vía alterna hacia Daule – Santa Lucía y 3) Vía de acceso por el Recinto la Seca.*</p>
Afectaciones:	<ul style="list-style-type: none"> - 4000 familias afectadas indirectamente. (aproximadamente) - 5 personas fallecidas. - 5 personas heridas. (Trasladadas al Hospital de Daule. Su estado es estable). - 1 puente destruido. - 7 bienes privados afectados. (4 vehículos pesados; 1 vehículo liviano y 2 motos). - 1 bien público destruido. (tubería de agua potable)
Acciones de respuesta:	<p>CB Daule realizó trabajos de búsqueda y rescate de la persona desaparecida en el río Daule, en las cercanías donde se desplomó el puente</p> <p>PPNN colaboró en el rescate de la persona fallecida y trabajos de seguridad a la ciudadanía</p> <p>CTE sigue realizando trabajos de seguridad al tránsito vehicular, en los puntos establecidos como rutas alternas</p> <p>Prefectura de Guayas en coordinación con CONORTE EP y Cuerpo de Bomberos Daule realizaron los respectivos trabajos de extracción de un vehículos que se encontraba sumergidos en el río</p> <p>El 21/03/2025, se activó el COE Cantonal de Lomas y se declaró en emergencia por desabastecimiento de agua.</p> <p>GAD Cantonal y Prefectura del Guayas realizaron recorridos el día 20/03/2025, para inspeccionar los sectores afectados. Adicionalmente Prefectura del Guayas ha colaborado con 20 tanqueros para la distribución de agua desde Nobol al Reservorio del cantón Lomas de Sargentillo.</p> <p>PPNN se mantiene realizando resguardo en Daule</p> <p>PMU fue desactivado en el Parque de la Paz el 21/03/2025</p>
Fuentes de información:	SNGR CZ5 Umeva Guayas/Prefectura de Guayas/GAD Cantonal Lomas de Sargentillo/Cuerpo de Bomberos de Daule/CTE /PPNN

REPORTE DE MONITOREO DE AMENAZAS Y EVENTOS ADVERSOS – No. 00312

Fecha y Hora de actualización: lunes, 06 de octubre de 2025 – 15:53:45 / Página 9 de 13



Inundación

Localización:	Guayas/Milagro/Enrique Valdez Chobo, Roberto Astudillo, (Cab. en Cruce de Venecia, Milagro, Coronel Enrique Valdez) / Varios Sectores (Paraiso del Chobo, Voluntad de Dios Mz.12, Las Avispas, El Cambio, Las Pilas, vía a Barcelona, Venecia Central, Córdoba, Galápagos, Papayal, Las Guaijas)
Antecedentes:	A causas de lluvias registradas la noche del 30/03/2025 y madrugada del 31/03/2025, se produjo el desbordamiento del río Milagro, se reportaron sectores inundados y varias viviendas afectadas con el ingreso de agua. El día 03/04/2025, se realizó la apertura del albergue Colegio 17 de septiembre y el día 04/03/2025 se realizó la apertura del Refugio Temporal Unidad Educativa Tnte. Hugo Ortiz.
Situación actual:	El río Milagro, el Estero Los Monos y el río Chimbo se encuentran con tendencia a disminuir su caudal.
Afectaciones:	<p>Parroquia Milagro</p> <ul style="list-style-type: none"> - 36438 familias afectadas, 109314 personas afectadas (se encuentran en el albergue Unidad Educativa 17 de septiembre con 158 familias con 480 personas y en el refugio temporal Unidad Educativa Tnte. Hugo Ortiz se encuentran 20 familias con 78 personas) - 36438 viviendas afectadas (ingreso de agua en sus inmuebles) - 71 familias, 208 personas damnificadas <p>Parroquia Roberto Astudillo</p> <ul style="list-style-type: none"> - 587 familias afectadas, 1761 personas afectadas (datos preliminares, bajo evaluación) - 587 viviendas afectadas (ingreso de agua en sus inmuebles) <p>Parroquia Chobo</p> <ul style="list-style-type: none"> - 1162 familias afectadas, 3486 personas afectadas (datos preliminares, bajo evaluación) - 1162 viviendas afectadas (ingreso de agua en sus inmuebles) <p>Parroquia Mariscal Sucre</p> <ul style="list-style-type: none"> - 472 familias afectadas, 1416 personas afectadas (datos preliminares, bajo evaluación) - 472 viviendas afectadas (ingreso de agua en sus inmuebles) - calles con acumulación de agua
Acciones de respuesta:	<p>SNGR realizó entrega de asistencia humanitaria en Unida Sur y San José</p> <p>SNGR, GAD Cantonal, MIES, MINEDUC, se mantienen en los respectivos albergues realizando las debidas coordinaciones. PPNN sigue brindando seguridad en los albergues. SNGR realizó entrega de asistencia humanitaria en Unidad Sur y San José. GAD Provincial realizó entrega de asistencia humanitaria en Las Margaritas y Manabí Chico. SNGR en conjunto con MINEDUC, MIES, se mantienen en el refugio temporal Unidad Educativa Tnte. Hugo Ortiz. GAD Cantonal Milagro sigue realizando el levantamiento de información, La Dirección de Seguridad Ciudadana y la Dirección de Inclusión Social se encuentran realizando acciones para las familias afectadas que se encuentran en el albergue. COE se encuentra activo. MSP realizó brigadas médicas en los albergues. Umeva Guayas realiza el monitoreo del evento.</p>
Fuentes de información:	SNGR CZ5 Umeva Guayas/UPREA/MINEDUC/MSP/GAD Cantonal Milagro.

ZONA 6



Deslizamiento

Localización:	Azuay/Santa Isabel/Santa Isabel/La Cría.
Antecedentes:	<p>El 03/06/2022, se suscitó un deslizamiento producto de la saturación del suelo originado por la combinación del deficiente sistema de riego en el sector, del taponamiento de diferentes quebradas y la deficiencia en el drenaje del terreno.</p> <p>El 31/03/2023 la SGR declaró la ALERTA AMARILLA al polígono identificado como susceptible a movimientos en masa, el cual tiene un área de 526.22 hectáreas que se extiende sobre la comunidad La Cría, cantón Santa Isabel, provincia del Azuay.</p> <p>El 06/04/2023, la SNGR emitió el cambio a ALERTA NARANJA de acuerdo al informe elaborado por Técnico de Análisis de Riesgos de la Coordinación Zonal 6 de Gestión de Riesgos.</p> <p>El 20/06/2023 MIES entregó Bonos de Contingencia a 22 familias afectadas de la comunidad La Cría.</p> <p>GAD Cantonal indicó que al 03/01/2024 permanecían 4 familias integradas por 10 personas alojadas en el AT San Isidro.</p> <p>El 26/01/2024 se realizó la activación del COE Provincial Azuay para dar seguimiento al evento y establecer acciones.</p>
Situación actual:	Técnico de la SNGR informa que se realizaron nuevas entregas de asistencia humanitaria
Afectaciones:	<ul style="list-style-type: none"> - 44 familias afectadas. (178 personas) - 8 familias damnificadas. (25 personas) - 38 familias evacuadas. (130 personas) - 44 viviendas afectadas. - 8 viviendas destruidas. - 4 bienes privados afectados. (1 capilla y 3 predios) - 2 bienes públicos destruidos. (1 casa comunal y 1 cancha central)
Acciones de respuesta:	UGR Santa Isabel en conjunto con SNGR CZ6 realizan acciones de atención a la emergencia.
Fuentes de información:	SNGR CZ6 Umeva Azuay-Cañar.

REPORTE DE MONITOREO DE AMENAZAS Y EVENTOS ADVERSOS – No. 00312

Fecha y Hora de actualización: Lunes, 06 de octubre de 2025 – 15:53:45 / Página 10 de 13

ZONA 7



Inundación

Localización:	El Oro/Marcabelí/Marcabelí/Varios sectores (Casco Urbano, La Palmerita, 16 de Julio, Nueva Esperanza, Imbabura, El Porvenir, El Caucho, Y de Palmal, San Antonio, San Ramon, El Arenal, Jerusalén, Los Amparos, San José de Aguas Negras, Cristo del Consuelo, La Aldea, Unión Lojana, 24 de Junio, Centenario, 16 de Junio, San Francisco, 9 de Octubre, San Vicente, Nueva Esperanza, Imbabura, San Ramón).
Antecedentes:	El 25/04/2025 se registró el desbordamiento de la quebrada "El Caucho" y el Río "El río Marcabelí" afectando a varias viviendas. Se informa que la persona desaparecida fue hallada sin vida en el Río Tumbes, ubicado en Tumbes, Perú. A causa del evento se registraron afectaciones a viviendas, puentes, bien público y servicios básicos como: energía eléctrica, agua potable y telecomunicaciones. Además, el sector productivo registró pérdidas en cultivos y animales muertos.
Situación actual:	En seguimiento al evento; se realizó entrega de asistencia humanitaria a las familias afectadas. Continúan los trabajos para la rehabilitación total de la red vial.
Afectaciones:	<ul style="list-style-type: none"> -1230 familias de 4840 personas afectadas (permanecen en sus viviendas). -61 familias de 244 personas damnificadas. -1 persona fallecida. -1190 viviendas afectadas (rehabilitadas) -61 viviendas destruidas. -1 bien público afectado (CDI – Centro de Desarrollo Infantil). -100% de energía eléctrica - (restablecida). -100% de agua potable afectada - (rehabilitado). -85% de telecomunicaciones - (restablecida). -132 hectáreas de cultivo afectados. -120 hectáreas de cultivos destruidos. - (café arábigo) -1365 animales muertos - (835 cerdos, 500 pollos, 30 tilapias en piscina de tilapias). -1 puentes afectado - (vehicular y peatonal) -9 puentes destruidos.
Acciones de respuesta:	<p>MIES, en coordinación con la Jefatura Política y GAD Marcabelí, realizó la entrega cocinas de inducción set de ollas a familias que han sido afectadas por el evento.</p> <p>GAD Municipal, llevó a cabo labores de limpieza de maleza y desalojo de material acumulado por la temporada invernal en la Planta de Tratamiento de Aguas Residuales.</p> <p>La sección de Agua potable y Saneamiento realiza cambio de tuberías colapsadas, la cual tiene como finalidad un adecuado flujo de aguas servidas.</p> <p>OOPP del GADC realizó la construcción de caja de revisión de sistema de alcantarillado en las calles Batallón Imbabura y Carlos Ramón, optimizando el drenaje y el mantenimiento adecuado del mismo.</p> <p>SNGR mantiene reuniones con la MTT3 cantonal, para analizar el uso del combustible que la SNGRE proveyó mediante su fondo rotativo, el cual fue destinado a la operación de vehículos y maquinaria empleados en la respuesta a eventos.</p> <p>GAD para levantamiento de EVIN para el sector productivo.</p> <p>MAG para asesoría técnica a los productores afectados.</p> <p>Agrocalidad realizó capacitación y seguimiento en el manejo de los desechos de los animales muertos.</p> <p>OOPP del GAD Municipal realiza consultoría para la construcción de dos de los puentes que fueron destruidos.</p>
Fuentes de información:	SNGR CZ7 Umeva El Oro / GAD Cantonal.



Aluvión

Localización:	Loja/Chaguarpamba/Chaguarpamba/Varios sectores.
Antecedentes:	Por fuertes lluvias suscitadas en la noche del 02/04/2025, se produjo un aluvión, afectando a varias viviendas, instituciones públicas y vialidad.
Situación actual:	<p>UGR Chaguarpamba continúa actualizando información y daños</p> <p>MTOP Loja informa el cierre de la circulación vehicular en el tramo Velacruz – Olmedo – Chaguarpamba – río pindo, debido a los constantes deslizamientos en varios puntos críticos del eje vial y pérdida de calzada en el sector Guaduas.</p> <p>Vía alterna: Arenillas – Alamor – Pindal – Celica – El Empalme – Velacruz</p>
Afectaciones:	<ul style="list-style-type: none"> -84 familias afectadas, conformadas por 236 personas -39 familias damnificadas conformadas por 103 personas -42 viviendas afectadas -28 viviendas destruidas -50 metros aproximadamente de longitud de vía. (Vía de primer orden Cerrada) -70 metros aproximadamente de longitud de vías de segundo orden parcialmente habilitadas. -60% de afectación al sistema de captación de agua potable

REPORTE DE MONITOREO DE AMENAZAS Y EVENTOS ADVERSOS – No. 00312

Fecha y Hora de actualización: lunes, 06 de octubre de 2025 – 15:53:45 / Página 11 de 13

	-60% de afectación en el sistema de alcantarillado -1% de afectación en el servicio de electricidad -70% de afectación en el sistema de transporte público -1 centro de salud afectado -4 Bienes públicos afectados (Alcantarillado pluvial, UPC Chaguarpamba, GAD Cantonal y BanEcuador) -1 Unidad educativa Chaguarpamba afectada.
Acciones de respuesta:	UGR Chaguarpamba continúa con levantamiento de información y actualiza información de afectaciones. MTOP Loja continúa en las labores de limpieza y reconstrucción del tramo vial.
Fuentes de información:	SNGR CZ7 Umeva Loja-Zamora Chinchipe / GAD Cantonal

ZONA 9



Deslizamiento

Localización:	Pichincha/Quito/El Condado/Santa María de Cotacollao, Calle Cordillera y Oe24S
Antecedentes:	A causa de las lluvias ocurridas la madrugada del 19/05/2025 se produjo un deslizamiento que afectó varias viviendas y se evacuó a los habitantes hacia un refugio temporal.
Situación actual:	Las familias evacuadas continúan en el albergue designado.
Afectaciones:	- 7 familias afectadas. (viviendas en riesgo no habitables) - 26 personas afectadas. (en familiares de acogida) - 5 familias damnificadas. (20 personas damnificadas evacuadas al albergue Administración La Delicia) - 4 viviendas destruidas. - 5 viviendas afectadas. (en riesgo de colapso no habitables)
Acciones de respuesta:	La Secretaría de Salud Metropolitana, el día 02/06/2025 brindó atención a 4 pacientes con sintomatología de tos seca, rinorrea y malestar a la garganta. Adicional se informó que otras dos personas, que no se encontraban en el albergue, también presentan sintomatología respiratoria. EPMOP realizó la limpieza y retiro de escombros del lugar y se continúa con las evaluaciones y inspecciones en el lugar por parte del EM-SEGURIDAD, DMGR (Dirección Metropolitana de Gestión de Riesgos) y las demás Instituciones Metropolitanas para la planificación de trabajos a realizar en el lugar.
Fuentes de información:	SNGR CZ9 Umeva Pichincha/GAD Cantonal COEM

3. Monitoreo de estado de vías afectadas por eventos adversos

01 VÍAS DE PRIMER ORDEN CERRADAS:

No.	Provincia	Cantón	Parroquia	Sector/Vía	Evento adverso	Afectación (mts lineales)	Fecha del evento	Vías alternas
1	Loja	Chaguarpamba	Chaguarpamba	Varios sectores: Guaduas, tramo Velacruz - Olmedo - Chaguarpamba - Río pindo	DESILIZAMIENTO	50	02/04/2025	Arenillas - Alamor - Píndal - Celica - El Empalme - Velacruz

18 VÍAS DE PRIMER ORDEN PARCIALMENTE HABILITADAS:

No.	Provincia	Cantón	Parroquia	Sector/Vía	Evento adverso	Afectación (mts lineales)	Fecha del evento	Vías alternas
1	Loja	Loja	Malacatos	Nangora, vía Malacatos - Loja [E35]	DESILIZAMIENTO	40	10/03/2025	Loja - Catamayo - El Tambo - Malacatos y Vilcabamba
2	Imbabura	Ibarra	Salinas	Palacara, vía Salinas - Lita [E10]	SOCAVAMIENTO	10	09/03/2025	Ninguna
3	Azuay	Cuenca	Molleturo	Km 53, vía Cuenca-Molleturo [E-582]	SOCAVAMIENTO	25	02/01/2025	vía Cuenca-Girón-Pasaje.
4	Napo	Quijos	Cuyuja	El Laurel, Vía Y de Baeza - Papallacta [E20]	SOCAVAMIENTO	--	21/06/2024	Ninguna
5	Tungurahua	Baños de Agua Santa	Rio Verde	Caserío El Placer, Quillituro, ref. Vía Baños - Puyo [E30]	DESILIZAMIENTO	--	16/06/2024	Ninugna
6	Napo	El Chaco	Gonzalo Díaz de Pineda	Piedra Fina, vía El Chaco-Reventador [E45]	SOCAVAMIENTO	--	20/05/2024	Ninguna
7	Los Ríos	Babahoyo	Pimocha	Puente de Los Gemelos	SOCAVAMIENTO	6	19/01/2024	Ninguna
8	Imbabura	Ibarra	Carolina	San Jerónimo-Guadual; vía Salinas - Lita km 114 [E10]	DESILIZAMIENTO	125	22/12/2023	Ninguna
9	Tungurahua	Baños de Agua Santa	Rio Verde	San Jorge, vía Baños - Puyo [E30]	SOCAVAMIENTO	100	16/07/2023	Ninguna
10	Esmeraldas	Quinindé	Malimpia	Malimpia, E20 pasando el basurero a mano derecha	SOCAVAMIENTO	30	03/04/2023	Ninguna

REPORTE DE MONITOREO DE AMENAZAS Y EVENTOS ADVERSOS – No. 00312

Fecha y Hora de actualización: lunes, 06 de octubre de 2025 – 15:53:45 / Página 12 de 13

No.	Provincia	Cantón	Parroquia	Sector/Vía	Evento adverso	Afectación (mts lineales)	Fecha del evento	Vías alternas
11	Morona Santiago	Limón Indanza	Yunganza (Cab. En el rosario)	Km 35, El Rosario, vía Bella Unión – Limón [E45]	DESIZAMIENTO	30	04/03/2023	Ninguna
12	Manabí	Puerto López	Salango	La Rinconada 5 Cerros, vía Puerto López – Santa Elena [E15].	HUNDIMIENTO	4	28/08/2022	Ninguna
13	Manabí	Sucre	Leonidas Plaza	Km 19, San Agustín-Tosagua [E-383]	SUBSIDENCIA	150	14/08/2022	Ninguna
14	Pichincha	Mejía	Manuel Cornejo A.	km 38 + 600, vía Alóag – Unión del Toachi [E20]	HUNDIMIENTO	15	25/02/2022	Ninguna
15	Esmeraldas	Quinindé	Rosa Zarate (Quinindé)	Km 68 Los Vergeles, vía Esmeraldas – Quinindé [E20]	HUNDIMIENTO	40	8/02/2022	Ninguna
16	Imbabura	Ibarra	Carolina	San Jerónimo; vía Salinas – Lita [E 10]	DESIZAMIENTO	225	22/12/2021	1.- Ruta desde la E10 Guallupe – San Juan de Lachas (Carchi) – por la E 182 Gualchan – Chical – Maldonado – Tulcán – Ibarra , 2.- Para vehículos livianos, E10 desde San Jerónimo – Buenos Aires – Cahuasqui – Tumbabiro.
17	Cañar	Cañar	Ingapirca	Vía El tambo – Ingapirca – Honorato Vásquez km 8+100, km 15	DESIZAMIENTO	100	24/11/2021	Ninguna
18	Napo	El Chaco	Gonzalo Díaz De Pineda (El Bombón)	San Rafael, Piedra Fina, San Luis, San Carlos, Vía Y de Baeza-Lago Agrio [E45]	SOCAMAMIENTO	1040	2/02/2020	Lago Agrio – Coca – Y de Narupa – Tena – Ambato – Quito

08 VÍAS DE SEGUNDO ORDEN CERRADAS:

No.	Provincia	Cantón	Parroquia	Sector/Vía	Evento Adverso	Afectación (mts lineales)	Fecha del evento	Vías alternas
1	Azuay	Cuenca	Sídcay	Puyo y Pueblo Viejo	SOCAMAMIENTO	15	19/05/2025	Bibín-Puyo.
2	Bolívar	Chimbo	Chimbo	Catequilla – a la altura de los tanques de agua.	HUNDIMIENTO	50	24/04/2025	Ninguna
3	Imbabura	Cotacachi	Imantag	Ingreso a Piñan-Moran	DESIZAMIENTO	50	09/02/2025	Ninguna
4	Santa Elena	Salinas	Anconcito	Vía al Puerto Pesquero	SOCAMAMIENTO	--	14/03/2023	Ninguna
5	Pichincha	Quito	Conocoto	Calles Hermano Miguel y Panzaleo, cruce de vías	SOCAMAMIENTO	30	28/02/2022	Ninguna
6	Azuay	Nabón	Nabón	Rosas, Bellavista, Tamboloma, Chunazana	DESIZAMIENTO	50	14/03/2021	Corraleja-Yasudel-Susudel
7	Imbabura	Pimampiro	Pimampiro, Cabecera Cantonal	San José de Aloburo	DESIZAMIENTO	500	09/11/2021	Vía Narchimbuela – Pimampiro
8	Pichincha	Mejía	Tambillo	El Murco – Pasando la escuela Carlos Freire Larrea	INUNDACIÓN	---	11/04/2022	Ninguna

05 VÍAS DE SEGUNDO ORDEN PARCIALMENTE HABILITADAS:

No	Provincia	Cantón	Parroquia	Sector/Vía	Evento Adverso	Afectación (mts lineales)	Fecha del evento	Vías alternas
1	Pichincha	Quito	Comité del Pueblo	Cristiania, calles De las Almendras	DESIZAMIENTO	---	19/05/2025	Ninguna
2	Pichincha	Cayambe	Cangahua	Canal de riego Guanquiquí	INUNDACIÓN	42000	12/03/2025	Ninguna
3	Pichincha	Quito	Guamani	Barrio Primavera de Cornejo	HUNDIMIENTO	--	05/03/2025	Ninguna
4	Napo	Tena	Ahuano	Ahuano, vía Ahuano-Campana Cocha	SOCAMAMIENTO	--	02/07/2024	Ninguna
5	Chimborazo	Pallatanga	Pallatanga	Jiménez, vía Jiménez – Pallatanga	SOCAMAMIENTO	--	27/05/2023	Ninguna

08 VÍAS DE TERCER ORDEN CERRADAS:

No.	Provincia	Cantón	Parroquia	Sector/Vía	Evento Adverso	Afectación (mts lineales)	Fecha del evento	Vías alternas
1	Pichincha	Quito	El Quince	Línea Ferrea, Pasaje R Quito 7 y Reino de Quito	DESIZAMIENTO	--	20/03/2025	Ninguna
2	Cañar	Cañar	Gualleturo	Comunidad de Enén	DESIZAMIENTO	120	22/02/2025	paso alternativo a la vía San Antonio-Gualleturo.
3	Pichincha	Quito	Pacto	Km 19 de la Ruta -La Loma -Ingapi-Guayabillas y Santa Rosa	DESIZAMIENTO	50	13/02/2025	Ninguna
4	Pichincha	Cayambe	Juan Montalvo	Rio Guachalá – vía a la Josefina	INUNDACIÓN	100	16/06/2024	Ninguna
5	Pichincha	Mejía	Tambillo	Ushco, vía Tambillo – Panamericana Sur	INUNDACIÓN	20	10/04/2022	Ninguna
6	Pichincha	Mejía	Manuel Cornejo Astorga (Tandapi)	Vía de ingreso a las Comunidades Peñas Blancas, El Paraiso, El Mirador y San Francisco	DESIZAMIENTO	140	08/02/2022	Ninguna

REPORTE DE MONITOREO DE AMENAZAS Y EVENTOS ADVERSOS – No. 00312

Fecha y Hora de actualización: lunes, 06 de octubre de 2025 – 15:53:45 / Página 13 de 13

7	Morona Santiago	Morona	Sinai	Playas de San Luis, vía Santa María Tunants-Playas de San Luis-Quinta Cooperativa	INUNDACIÓN	3884	02/05/2021	Ninguna
8	Azuay	Cuenca	Nulti	Pasto Romero, vía al centro Parroquial	DESLIZAMIENTO	30	16/04/2021	Ninguna

03 VÍAS DE TERCER ORDEN PARCIALMENTE HABILITADAS:

No.	Provincia	Cantón	Parroquia	Sector/Vía	Evento Adverso	Afectación (mts lineales)	Fecha del evento	Vías alternas
1	Chimborazo	Cumandá	Cumandá	Recinto La Victoria en el sector Divino Niño vía Cumandá - La Victoria - Río Blanco	SOCAMAMIENTO	150	14/04/2025	Ninguna
2	Imbabura	Cotacachi	García Moreno	Cielo Verde, Vía Cielo Verde - García Moreno	DESLIZAMIENTO	80	13/02/2025	Ninguna
3	Azuay	Paute	Chicán	Chicán	DESLIZAMIENTO	20	03/01/2025	Ninguna

Reporte generado por la Dirección de Monitoreo de Eventos Adversos de la Secretaría Nacional de Gestión de Riesgos.

Reporte elaborado por:

Nombre: - Digitador Nacional de Eventos Adversos

Correo electrónico: @gestionderiesgos.gob.ec

Teléfono: 042593500 ext. 1630

Reporte revisado por:

Nombre: Javier Sarango. - Analista de Monitoreo de Eventos Adversos

Correo electrónico: jose.sarango@gestionderiesgos.gob.ec

Teléfono: 042593500 ext. 1603

Para ser agregado o removido de esta lista de destinatarios, por favor envíe un correo electrónico a sala.nacional@gestionderiesgos.gob.ec

Para más información, visite nuestro sitio web: <https://www.gestionderiesgos.gob.ec/reportes-de-monitoreo-de-amenazas-y-eventos-peligrosos/>