

REPORTE DE MONITOREO DE AMENAZAS Y EVENTOS ADVERSOS - No. 00282



Fecha y Hora de actualización: miércoles, 21 de mayo de 2025 - 21:05:34 / Página 1 de 15

Periodo de Monitoreo: Desde: 09:00 21/05/2025 Hasta: 21:00 21/05/2025

1. Monitoreo de amenazas

- Amenaza en desarrollo, posible desencadenamiento de eventos adversos.
- Amenaza en incremento y probable materialización inminente.
- Amenaza dentro de los parámetros normales.

PELIGRO VOLCÁNICO:

Ubicación	Nivel de alerta declarada	Situación actual	Valoración actual
 Volcán Reventador Napó	NARANJA	Volcán nublado sin novedad.	●
 Volcán Chiles-Cerro Negro Carchi	AMARILLA	Volcán nublado sin novedad.	●
 Volcán Sangay Morona Santiago	AMARILLA	Volcán nublado sin novedad.	●
 Volcán Cotopaxi		Volcán nublado sin novedad.	●

PELIGRO POR DESBORDAMIENTOS DE CUERPOS HÍDRICOS:

00 cuerpos de agua desbordados:

Provincia	Cantón	Parroquia	Sector	Nombre
--	--	--	--	--

04 cuerpo de agua con tendencia a subir el nivel:

Provincia	Cantón	Parroquia	Sector	Nombre
Esmeraldas	Atacames	Tonchigüe	Varios sectores	Tonchigüe
Esmeraldas	Atacames	Súa (Cab. En La Bocana)	Varios sectores	Súa
Esmeraldas	Atacames	Atacames, Cabecera Cantonal	Varios sectores	Atacames
Pastaza	Pastaza	Río Tigre	Comunidades Kawao	Conambo

PELIGRO POR APERTURA O COLAPSO DE PRESAS Y REPRESAS:

Recurso	Cota mínima	Cota Actual	Cota máxima	Hora de corte	Valoración
Molino, Azuay	1975.00	1990.76	1991	09:00	●
Mazar, Azuay	2138.05	2154.06	2153.45	09:00	●
Daule Peripa, Guayas	70.00	85.41	85.00	08:56	●
Central Baba, Los Ríos	114.00	116.00	117.00	08:56	●
Chongón, Guayas	44.50	50.62	55.15	10:30	●
El Azúcar, Santa Elena	40.00	43.73	45.09	10:30	●
San Vicente, Santa Elena	50.00	57.95	58.00	10:30	●
La Esperanza, Manabí	53.40	63.16	66.00	10:30	●
Poza Honda, Manabí	104.29	106.70	106.51	10:30	●
Multipropósito Chone, Manabí	48.00	52.51	68.50	10:30	●
Agoyán, Tungurahua	1645.00	--	1651.00	--	--
Pucará-Pisayambo, Tungurahua	3541.00	--	3565.00	--	--

DECLARATORIAS DE NIVELES DE ALERTA VIGENTES POR AMENAZAS Y/O EVENTOS ADVERSOS, VISITAR LA PÁGINA WEB:

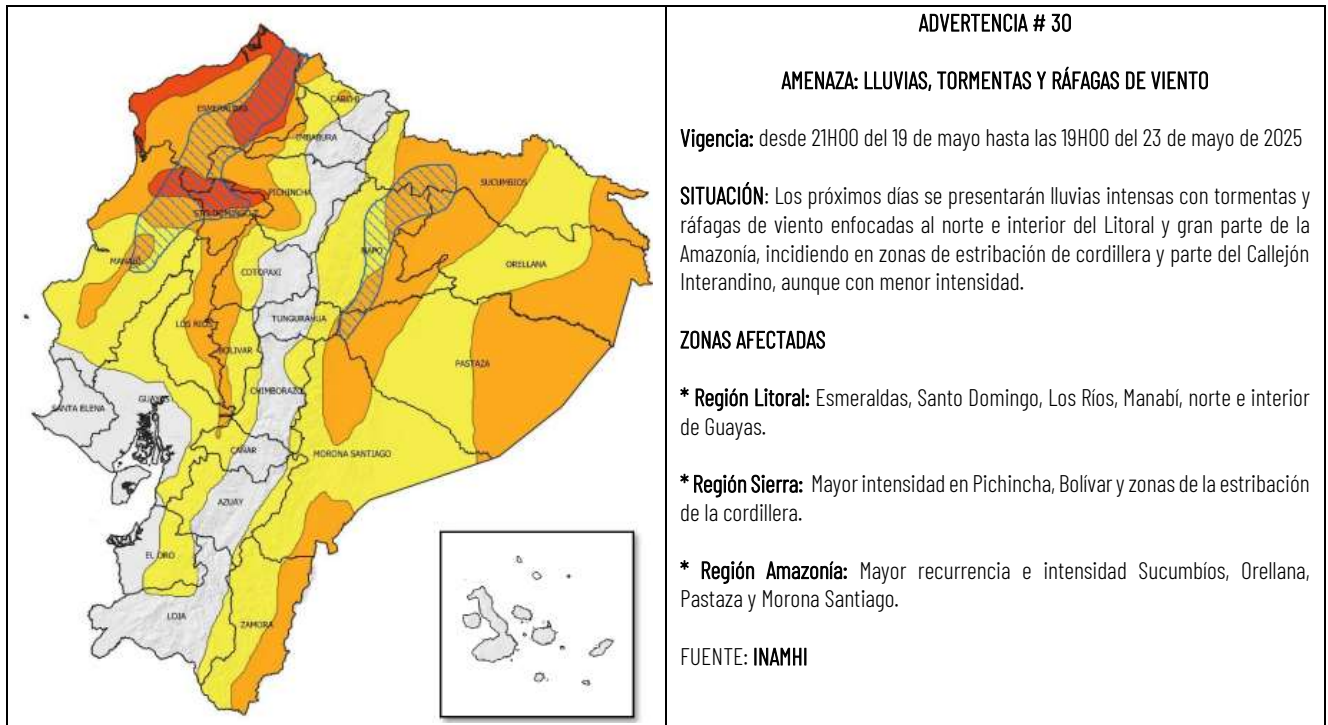
<https://www.gestionderiesgos.gob.ec/niveles-de-alertas-y-declaratorias-vigentes-establecidas-por-la>



REPORTE DE MONITOREO DE AMENAZAS Y EVENTOS ADVERSOS - No. 00282

Fecha y Hora de actualización: miércoles, 21 de mayo de 2025 - 21:05:34 / Página 2 de 15

SITUACIÓN HIDROMETEOROLÓGICA:



PELIGRO SÍSMICO:

Fecha - Hora Local	Magnitud	Profundidad	Cercano a	Sentido por la población
2025-05-20 21:44:44	2.6MLv	11.0 km	a 19.82 km de Machachi, Pichincha	No
2025-05-20 23:25:00	3.5MLv	35.0 km	a 14.71 km de La Libertad, Santa Elena	No

2. Monitoreo de eventos adversos (emergencias y desastres)

ZONA1



SISMO

Localización:	Zona 1 / Esmeraldas
Antecedentes:	El 25/04/2025, se registró un sismo de magnitud 6 MLv, con epicentro a 8.4km de Esmeraldas y una profundidad de 30 km, en el que se sintió en todos los cantones de la provincia, de manera muy fuerte en el cantón Esmeraldas, de manera fuerte Eloy Alfaro, Atacames, Muisne, Quinindé, Rioverde y San Lorenzo. Asimismo, el sismo fue percibido de manera moderada en cantones de las provincias de Manabí y Guayas, y de forma leve en cantones de Santo Domingo de los Tsáchilas, Los Ríos, Imbabura, Cotopaxi y Tungurahua.
Situación actual:	El COE Provincial sesionó el 01/05/2025 a las 17:00. Continúan alojadas 16 familias, 55 personas en el alojamiento temporal "E.B Teodoro Morán Valverde". Los servicios de telecomunicaciones y energía eléctrica se encuentran operativos. PETROECUADOR mantiene suspendida la operatividad de Refinería Esmeraldas. Las vías de segundo y tercer orden se encuentran habilitadas. Se mantiene el levantamiento de información de las afectaciones.
Afectaciones:	Cantón Esmeraldas <ul style="list-style-type: none">- 510 personas atendidas (atención en centros de salud).- 1605 familias y 8033 personas afectadas (evaluación preliminar).- 3280 viviendas afectadas (evaluación preliminar).- 799 familias, 1671 personas damnificadas.- 49 personas heridas (heridas en la cabeza y golpes).- 45 bienes públicos afectados (18 evaluados y reportados por el Miduvi (ECU 911, Registro Civil, MINEDUC-Distrital Esmeraldas, Flopec, Universidad Vargas Torres, Hotel Colón, Centro de Salud del Registro Civil, Edificio Particular Espejo

REPORTE DE MONITOREO DE AMENAZAS Y EVENTOS ADVERSOS – No. 00282

Fecha y Hora de actualización: miércoles, 21 de mayo de 2025 – 21:05:34 / Página 3 de 15

y Sucre, Edificio del Ejército, Gobernación de Esmeraldas, CAC, Casa de la Cultura Benjamín Carrión núcleo Esmeraldas, Edificio Mutualista, Puerto Artesanal de Esmeraldas, Centro de Privación de Libertad Hombres, Centro de Privación de Libertad Mujeres, Coliseo de Esmeraldas), 10 postes de luz, 5 cables de energía eléctrica colapsados, 1 Refinería de Esmeraldas afectaciones en hornos y equipos, 9 agencias de negocio de CNEL, y 1 Comando de la Subzona Esmeraldas afectado de PPNN.)

- 90% de energía eléctrica afectada (restablecida 100%)
- 90% del servicio de telecomunicaciones afectado (restablecida 100%)
- 4 bienes privados afectados (1. Edificio de La Mutualista, 2. Edificio de Cruz Roja Ecuatoriana, 3. Hotel Colón, 4. Edificio Particular en las calles Espejo y Sucre)
- 24 establecimientos turísticos afectados.
- 2 bienes patrimoniales afectados (CCE Esmeraldas y Museo Esmeraldas)
- 21 Unidades Educativas afectadas
- 1 puente de desnivel afectado (parroquia 5 de Agosto)
- 7 Centros de Salud afectados
- 20 metros de vía afectada de segundo orden (sector Libertad) habilitada.
- 20 metros de vía afectada de tercer orden (sector El Tigre) habilitada.

Cantón Muisne

- 32 familias y 81 personas damnificadas (evaluación preliminar)
- 37 viviendas afectadas (evaluación preliminar)
- 4 bienes públicos afectados (GAD C Muisne, Camal Municipal, Coliseo, Oficina de Turismo)
- 6 Unidades Educativas afectadas
- 20 metros de vía afectada tercer orden (El Salto – Muisne)
- 1 puente peatonal afectado

Cantón Rioverde

- 40 familias y 160 personas afectadas (evaluación preliminar)
- 40 viviendas afectadas (evaluación preliminar)
- 1 Unidad Educativa afectada
- 2 establecimientos turísticos afectados.

Cantón Quinindé

- 1 familia y 4 personas afectadas (evaluación preliminar)
- 32 viviendas afectadas (evaluación preliminar)
- 1 puente afectado.

Cantón Atacames

- 52 familias y 208 personas afectadas (evaluación preliminar)
- 40 viviendas afectadas (evaluación preliminar)
- 80% de energía eléctrica afectada (restablecido)
- 8 Unidades Educativas afectadas

Cantón Eloy Alfaro

- 37 familias y 123 personas afectadas (evaluación preliminar)
- 35 viviendas afectadas (evaluación preliminar)

Acciones de respuesta:

- SNGR implementó Alojamiento Temporal en la E.B. Teodoro Morán Valverde.
- CRE a través del equipo técnico de Monitoreo y Evaluación de Junta Parroquial realizó el levantamiento de información georreferenciada de las zonas afectadas para planificación de acciones de respuestas y recuperación, con un vehículo aéreo no tripulado (dron).
- Ministro de Gestión de Riesgos realiza recorrido en la Escuela E.B. Teodoro Morán Valverde, ubicada en el sector Las Piedras de la parroquia Tachina, que se aperturará como alojamiento temporal para familias afectadas por el sismo.
- MINTUR realizó el levantamiento de información en establecimientos turísticos y zonas en las que se desarrolla la actividad turística.
- COE Provincial Esmeraldas sesionó y resolvió: 1. Mantener en sesión permanente el COE provincial. 2. Suspender la jornada presencial de las instituciones públicas y privadas a excepción de los sectores estratégicos, los GADs municipales mantendrán los servicios necesarios para la atención ciudadana ante la emergencia. 3. Solicitar al GT2 se brinde la seguridad a los sectores afectados. 4. Colocar carpas afuera del Delfina Torres de Concha 5 para emergencia y 5 para hospitalización. 5. Solicitar a la MTT 7 realizar el levantamiento de información en coordinación con los GADs cantonales para implementar acciones correspondientes ante el desastre. 6. Activar las mesas técnicas de trabajo para el levantamiento de información, la misma que deberá ser enviada al final del día para elaboración del SITREP provincial. 7. Solicitar el apoyo al equipo humanitario para asistencia total en la emergencia.
- En las instalaciones del BIMOT 13 se encuentran las autoridades y el personal de las MTT P para la coordinación de acciones de respuesta, en apoyo con el personal de la SNGR CZ1.
- Cruz Roja Ecuatoriana continúa apoyando en el levantamiento EVIN, apoyo psicosocial y atención pre hospitalaria.
- CNEL continúa realizando arreglos en los ramales (cables eléctricos) afectados y solicita la activación del personal de Manabí – Portoviejo.
- MINEDUC, realizó la activación de la estructura de respuesta, activación del protocolo de flujo de información y activación del equipo distrital para la valoración inicial de afectaciones de la emergencia territorial. Además, realiza la

REPORTE DE MONITOREO DE AMENAZAS Y EVENTOS ADVERSOS – No. 00282

Fecha y Hora de actualización: miércoles, 21 de mayo de 2025 – 21:05:34 / Página 4 de 15

	<p>activación clúster de educación en coordinación con UNICEF, activación del proceso de levantamiento de información territoriales.</p> <ul style="list-style-type: none"> - GAD Cantonal Esmeraldas OOPP movilizó maquinaria pesada para la limpieza de escombros. - SNGR coordinó con las FFAA un sobrevuelo en la provincia de Esmeraldas con el fin de identificar visualmente el impacto provocado por el sismo y tomar las acciones pertinentes, en el sobrevuelo participarán líderes de las MTTs y GTs del COE nacional. - MIDUVI se activó para la evaluación de edificaciones en las zonas afectadas, a la vez coordina con los GAD Cantonales para realizar el trabajo en conjunto en territorio. - FFAA y PPNN brinda seguridad en los sectores afectados, adicional, realiza evaluación de afectaciones en sus infraestructuras. - Se activó el COE Provincial de Esmeraldas y los COE cantonales de: Esmeraldas, Atacames, Muisne y Rioverde, para atender a la población. - MTT Provinciales se encuentran coordinando las acciones de respuesta. - GADs Cantonales UGRs realizan el levantamiento de información de las afectaciones. - EP PETROECUADOR continúa con la parada total de Refinería Esmeraldas debido a las afectaciones que se han detectado en hornos y equipos; realizó el levantamiento de información in situ y activó el plan de acción. - SNGR ha activado equipos EVIN para la evaluación inicial de necesidades. Adicional, se reposicionan alojamientos temporales en caso de requerir activación y se gestiona la asistencia humanitaria para la población impactada. - SNGR monitorea el evento y coordinó con las instituciones que conforman el SNDGIRD el levantamiento de información de las afectaciones. - MSP continúa realizando el levantamiento de información y coordina atención pre hospitalaria y hospitalaria.
Fuentes de información:	SNGR CZ1 Umeva Imbabura – Carchi – Esmeraldas/SIS ECU 911/SNDGIRD



Contaminación

Localización:	Esmeraldas/Quinindé-Esmeraldas.
Antecedentes:	<p>El 13/03/2025, por causas desconocidas, se produjo la rotura de una tubería del Sistema de Oleoducto Transecuatoriano (SOTE), lo que provocó una contaminación por petróleo en el estero Caple. Este estero se encuentra cerca de varias localidades de la parroquia Cube, desemboca en el río Viche y finalmente llega hasta el río Esmeraldas.</p> <p>El cantón con mayor impacto a la población es Quinindé con 2.733 personas afectadas debido al desabastecimiento de agua.</p>
Situación actual:	<p>Hasta el 23 de abril, un total de 5512 familias han recibido el pago de USD 470, correspondientes a un Salario Básico Unificado (SBU), se realizó en conjunto entre EP Petroecuador, la Secretaría Nacional de Gestión de Riesgos, la Secretaría de Planificación y el Ministerio de la Mujer y Derechos Humanos. La identificación de los beneficiarios está a cargo de la Secretaría Nacional de Gestión de Riesgos.</p> <p>Se han afectado 3 playas del cantón Esmeraldas: Las Palmas, Las Piedras y Camarones y 6 playas del cantón Rioverde. Las playas del cantón Esmeraldas se encuentran aperturadas al público.</p> <p>Se mantienen activados el COE Provincial y los COE cantonales de: Esmeraldas, Quinindé, Atacames y Rioverde.</p>
Afectaciones:	<ul style="list-style-type: none"> - 7921 familias, 20724 personas afectadas, incluyendo pescadores de Esmeraldas y Rioverde. - 355 personas, 147 familias damnificadas.* - 17 bienes privados (9 balnearios y 8 establecimientos turísticos). - 312.01 superficie agrícola impactada. - 378 animales afectados. - 39 animales muertos.
Acciones de respuesta:	<p>La MTT 1 continúa distribuyendo agua en varias localidades que no tienen aún acceso al servicio.</p> <p>La MTT2 El Ministerio de Salud Pública (MSP) se mantiene alerta en caso que lleguen pacientes que presenten sintomatología suscitada por el derrame de crudo.</p> <p>La MTT 3 sigue activa.</p> <p>Los equipos de contingencia de Petroecuador, OCP, y las empresas de remediación fueron activados inmediatamente, al momento son 25.116,96 barriles derramados en 82 km afectados.”</p> <p>La MTT4 continúa activa. SNGR continuó con el levantamiento de información en las instalaciones de la prefectura Esmeraldas.</p> <p>MTT5, la Universidad Luis Vargas Torres reanudó sus actividades académicas y administrativas. Mineduc gestionó. la entrega de bidones de agua para cada uno de los Centros de Desarrollo Infantil que maneja el MIES en la provincia de Esmeraldas.</p>
Fuentes de información:	SNGR CZ1 Umeva Esmeraldas/UGR GAD Cantonal Esmeraldas/EPMPSE Esmeraldas/ MSP/ Cuerpo de Bomberos Quinindé/ Fuerzas Armadas/UGR GAD C Quinindé/ GAD C Quinindé.

REPORTE DE MONITOREO DE AMENAZAS Y EVENTOS ADVERSOS – No. 00282

Fecha y Hora de actualización: miércoles, 21 de mayo de 2025 – 21:05:34 / Página 5 de 15

ZONA 2



Socavamiento

Localización:	Napo/El Chaco/Gonzalo Díaz De Pineda (El Bombón)/San Rafael, Piedra Fina 2, San Luis, San Carlos, vía Y de Baeza-Lago Agrio [E45].
Antecedentes:	Debido al proceso erosivo desarrollado desde febrero del 2020, el río Quijos (Alto Coca) mantiene en riesgo a varias viviendas y sectores estratégicos, tales como: la Red Estatal Vial [E45], Hidroeléctrica Coca Codo Sinclair, tuberías de SOTE, Poliducto Shushufindi – Quito y OCP. Se mantiene la declaratoria emitida mediante resolución SGR-058-2021 de cambiar el nivel de alerta Naranja a Roja.
Situación actual:	El frente de erosión se localiza en la abscisa 4+100 durante 01 día (22/04/2025). La erosión regresiva del río Coca, tiene como característica dominante la profundización del cauce del río, lo que altera la pendiente y favorece su avance. La vía Chaco-Reventador está parcialmente habilitada en un tramo por el sector de San Luis, se sugiere circular con precaución.
Afectaciones:	Desde el 2020 a la fecha las afectaciones son las siguientes: - 988 Personas Afectadas indirectas - 51 Personas Damnificadas - 77 Personas Afectadas - 64 Personas Evacuadas - 3 Viviendas destruidas - 2 Viviendas afectadas - 1040 Metros de vía afectadas - 5 Bienes públicos afectados: 3 corresponden al fenómeno de erosión (rotura de tuberías: SOTE, Poliducto y OCP por el hundimiento ocurrido el 07/04/2020); y 1 tubería de agua potable de San Luis y 1 Torres de soporte de tubería tipo H. - Puentes destruidos (5): Puente sobre el río Montana, Puente Ventana 2, Puente Piedra Fina 2, Puente sobre el río Marker, Puente colgante San Carlos. - 6 Bienes privados afectados (6): fueron afectados al intentar cruzar el río Marker un bus interprovincial (trans Esmeraldas) (05/09/2023), un camión (10/09/2023), bus interprovincial (Zaracay) (14/09/2023), camioneta (30/10/2023), tráiler y un bus de la Cooperativa Putumayo (24/11/2023) - 100.03 Ha de Cultivo perdida - 3448 Animales de granja afectados y muertos
Acciones de respuesta:	La Comisión Ejecutora Río Coca, CERC de CELEC EP, continúa con el monitoreo continuo de la erosión. Dentro de las obras está el dique permeable en un avance del 31%, desarrollado por CELEC EP y Cuerpo de Ingenieros del Ejército de los Estados Unidos (USACE), las obras provisionales tienen un avance del 80%. Ministerio de Transporte y Obras Públicas en coordinación con OCP continúan con los trabajos de protección para la estabilización del talud.
Fuentes de información:	SNGR CZ2 Umeva Napo-Orellana/SNGR CZ2/UGR GAD El Chaco/MDG/Comunidad/CELEC EP/ECU 911/Cuerpo de Bomberos El Chaco.

ZONA 3



Hundimiento

Localización:	Cotopaxi/Pujilí/Zumbahua/Comunidad Saraugsha, vía Pujilí – La Maná [E30]
Antecedentes:	El 03/04/2025, debido a las precipitaciones se produjeron agrietamientos que afectan varias viviendas del sector, las viviendas presentan pequeñas fisuras y las personas del sector evacuaron hacia familias de acogida.
Situación actual:	MTOP informa que culminaron los trabajos de habilitación de la variante, comunica que el paso está restringido a vehículos pesados y se analiza el uso permanente de la vía. Rutas Alternas: Ambato – Pasa – Shuyo – Angamarca Shuyo – Angamarca – El Corazón Alóag – Santo Domingo.
Afectaciones:	-2 familias damnificadas (9 personas) -7 familias afectadas (33 personas) -17 familias evacuadas (68 personas) -7 viviendas afectadas. -2 viviendas destruidas. -9 viviendas en riesgo -1 vivienda afectada. -90 metros de vía de primer orden afectada (cerrada) -1 bien público afectado (Muro de contención).
Acciones de respuesta:	MIDUVI: 1) Conjuntamente con el Director de Planificación GAD de Pujilí, se realizó un recorrido de articulación para verificar posibles predios que puedan pertenecer al GAD de Pujilí ubicado en el sector de Zumbahua que podría ser usado para la

REPORTE DE MONITOREO DE AMENAZAS Y EVENTOS ADVERSOS - No. 00282

Fecha y Hora de actualización: miércoles, 21 de mayo de 2025 - 21:05:34 / Página 6 de 15

	reubicación de las familias afectadas, sin embargo, esto dependerá del GAD Pujilí porque debe calificar el predio en el Banco de Suelos Municipal. 2) Solicitó al GADM disponibilidad de suelo para posible reasentamiento. 3) Solicitó al Registro de la Propiedad se verifique si las familias que se encuentran dentro del polígono de afectación cuentan con otros predios para realizar el análisis de postulaciones. SNGR monitorea el evento.
Fuentes de información:	SNGR CZ3 Umeva Chimborazo/MTOP/GAD Provincial

ZONA 4



Deslizamiento

Localización:	Manabí/Junín/Junín/La Lucha
Antecedentes:	El 19/05/2025 debido a la inestabilidad y topografía del sector se presentó un deslizamiento provocando la afectación parcial en varias viviendas presentándose grietas en el suelo.
Situación actual:	Las familias afectadas permanecen en sus viviendas.
Afectaciones:	- 3 familias afectadas, 14 personas afectadas. - 3 viviendas afectadas.
Acciones de respuesta:	UGR GAD Cantonal realiza el levantamiento de la información. SNGR-CZ4 UMEVA realiza monitoreo
Fuentes de información:	SNGR Unidad de Monitoreo Manabí /UGR GAD Junín



Inundación

Localización:	Manabí/Santa Ana/Lodana/Camino viejo, El Mate, La Cuesta, Chicompe
Antecedentes:	El 28/04/2025, debido a lluvias se produjo el desbordamiento del estero S/N afectando a varias viviendas con ingreso de agua y lodo.
Situación actual:	De acuerdo a la plataforma Evin Digital se actualiza cifras de afectaciones, las familias se mantienen en sus familias, se espera atención de entrega de Asistencia Humanitaria
Afectaciones:	- 42 familias afectadas, 46 personas afectadas. - 418 familias damnificadas, 431 personas damnificadas. - 460 viviendas afectadas.
Acciones de respuesta:	Abastecimiento de Agua Potable por parte del GAD Cantonal. Brigadas médicas por parte del distrito de Salud MSP.
Fuentes de información:	SNGR CZ4 Umeva Manabí/UGR Cantonal



Deslizamiento

Localización:	Manabí/Paján/Cascol/Buena Esperanza, Las Maravillas, El Descanso
Antecedentes:	El 24/04/2025, por la presencia de lluvias presentadas en horas de la mañana se produjo el deslizamiento de tierra de una ladera, provocando el colapso parcial en varias viviendas.
Situación actual:	De acuerdo a la plataforma Evin Digital se actualiza cifras de afectaciones, las familias se mantienen en sus familias, se espera atención de entrega de Asistencia Humanitaria
Afectaciones:	- 10 familias, 28 personas afectadas. - 9 familias, 30 personas damnificadas. - 19 viviendas afectadas.
Acciones de respuesta:	UGR GAD Cantonal realiza el levantamiento de la información. SNGR-CZ4 UMEVA realiza monitoreo.
Fuentes de información:	SNGR CZ4 Umeva Manabí/UGR GAD Cantonal

ZONA 5



Inundación

Localización:	Los Ríos/Babahoyo/Pimocha/Poza Honda - El Tejar - La Carmela 2 - San Juan
Antecedentes:	El 26/04/2025, por lluvias suscitadas en los cantones cercanos, se reportó desbordamiento del río Babahoyo en Poza Honda, afectando a varias viviendas del lugar
Situación actual:	Actualmente el caudal se encuentra con tendencia a disminuir de nivel y las familias continúan en sus viviendas.
Afectaciones:	- 390 personas afectadas

REPORTE DE MONITOREO DE AMENAZAS Y EVENTOS ADVERSOS - No. 00282

Fecha y Hora de actualización: miércoles, 21 de mayo de 2025 - 21:05:34 / Página 7 de 15

	- 193 familias afectadas - 193 viviendas afectadas - 46 ha. de cultivos destruidos - 23 productores con cultivos destruidos
Acciones de respuesta:	MAG realizó evaluación de afectaciones a cultivos mediante matriz MAAPEA
Fuentes de información:	SNGR CZ5 Umeva Los Rios/GAD Babahoyo/GAD Parroquial de Pimocha



Inundación

Localización:	Los Rios/Vinces/Antonio Sotomayor/Americana - Posa Seca - El Edén - El Cairo - Las Pampas - río Mastrantal
Antecedentes:	El 21/04/2025, debido a las fuertes lluvias se reportó el desbordamiento del río Mastrantal con ingreso de agua a varias viviendas de los sectores antes mencionados
Situación actual:	Actualmente el caudal se encuentra con tendencia a disminuir de nivel, las familias continúan en las viviendas y se actualiza el dato en el alojamiento temporal.
Afectaciones:	- 2591 personas afectadas - 831 familias afectadas - 8 familias, 15 personas - Alojamiento temporal "Sebastina Zambrano Aviles"; actualmente se encuentran 4 familias de 8 personas. - 831 viviendas afectadas
Acciones de respuesta:	UGR Vinces realizó verificación de novedades el 15/05/2025
Fuentes de información:	SNGR CZ5 Umeva Los Rios



Inundación

Localización:	Guayas/Colimes/Varias Parroquias: (Colimes, cabecera cantonal y San Jacinto) / Varios Recintos (Períno, El Silencio, Jordán, Santa Rosa, 15 de noviembre, La Paz, Arcadia, Bototillo, Calle San Juan Quijije, La Unión de San Jacinto, La Virtud, La Etervina, Boquerón, San Eduardo, La Alegría, San Camilo)
Antecedentes:	El 10/04/2025, a causa de las lluvias registradas la mañana y tarde se reportó el desbordamiento del Río Daule ocasionando el ingreso de agua a varias viviendas.
Situación actual:	GAD Cantonal informa que con las descargas de la represa Daule Peripa, reporta al momento que las familias afectadas permanecen en sus inmuebles. El río Daule y el río Colimes mantiene tendencia a disminuir.
Afectaciones:	- 900 familias, 2533 personas afectadas. (datos preliminares) - 900 viviendas afectadas. (datos preliminares)
Acciones de respuesta:	SNGR y Prefectura realizó entregas de kits a las familias afectadas en los recintos Bototillo y El Silencio. GAD Cantonal Colimes se mantiene realizando recorridos y levantada información de las familias afectadas. SNGR realizó entrega de asistencia humanitaria a las familias afectadas en La Virtud y La Unión de San Jacinto. Municipio entregó Kits alimenticios a las familias en sectores afectados. GAD Cantonal Colimes realizó el respectivo levantamiento de información y acompañó en la entrega de AH con la SNGR.
Fuentes de información:	UPREA-SNGR / GAD Cantonal Colimes / SNGR Unidad de Monitoreo Guayas.



Inundación

Localización:	Guayas/Salitre/Varias Parroquias: EL Salitre, Gral. Vernaza, Victoria y Junquillal (Varios sectores).
Antecedentes:	El 18/04/2025; por las últimas lluvias registradas y el aumento del caudal suscitado por la represa Daule Peripa, se produjo el desborde de los ríos Salitre, Pula, y Vinces, provocando varios sectores inundados
Situación actual:	GAD Cantonal actualiza datos de afectación. El río Pula, Vinces y Salitre ya no están desbordados.
Afectaciones:	- 582 familias, 2328 personas afectadas - 582 viviendas afectadas
Acciones de respuesta:	GAD Cantonal sigue realizando recorridos por varios sectores y levantando información y entrega de asistencia humanitaria a las familias afectadas SNGR en conjunto con Gobernación y MIES realizaron la entrega de asistencia humanitaria para las familias afectadas Prefectura de Guayas realizó la entrega de asistencia humanitaria en los sectores Rincón Grande y Pelea Justa
Fuentes de información:	SNGR CZ5 Umeva Guayas/UPREA/Prefectura de Guayas/GAD Salitre

Inundación

REPORTE DE MONITOREO DE AMENAZAS Y EVENTOS ADVERSOS – No. 00282

Fecha y Hora de actualización: miércoles, 21 de mayo de 2025 – 21:05:34 / Página 8 de 15



Localización:	Guayas/Palestina/Palestina, Cabecera Cantonal / Varios Recintos (La Rinconada, Eloy Alfaro, San Ramón, Corona de Abajo, Las Abras, Picadura, Juanita de las Mercedes, Las Cañas, Las Bijamas, Cristo del Consuelo de Abajo, Cristo de Consuelo de Arriba, Pilgual, San Jacinto, Corona de Arriba, Yumez, El Carmen, Pijio, Los Limos San Alejo, Macul de Abajo, Primero de Diciembre, San Javier, Vía a San Jacinto, Malecón y San Juan).
Antecedentes:	El 03/04/2025, a causa de las lluvias registradas la noche 02/04/2025 y madrugada se produjo el desbordamiento del río Daule, se reportó varios sectores inundados. Las familias afectadas permanecen en sus inmuebles. El día 18/04/2025 debido a lluvias y por las últimas descargas de la represa Daule - Peripa, los ríos Daule, Pula y Macul se desbordaron
Situación actual:	Mediante EVIN, actualiza la información de las familias afectadas y damnificadas, quienes permanecen en sus inmuebles. Los ríos Daule, Macul y Pula se encuentran con tendencia a disminuir su caudal.
Afectaciones:	- 349 familias, 1116 personas afectadas - 77 familias, 194 personas damnificadas - 349 viviendas afectadas
Acciones de respuesta:	SNGR realizó entrega de kits de primera respuesta de 120 kits en el recinto Macul de arriba y 80 kits en el recinto de Limos abajo. GAD Cantonal sigue realizando el levantamiento de información, recorridos por varios sectores afectados. Prefectura del Guayas realizó entrega de asistencia humanitaria en los recintos: Las Cañas, El Carmen, Pijio y Corona de Adentro. SNGR en compañía al GAD Cantonal Palestina realizó la entrega de asistencia humanitaria. COE se encuentra activo. Umeva Guayas realiza el monitoreo del evento.
Fuentes de información:	SNGR CZ5 Umeva Guayas/UPREA/Prefectura de Guayas/GAD Cantonal Palestina.



Inundación

Localización:	Guayas/Alfredo Baquerizo Moreno (Jujan) / Alfredo Baquerizo Moreno / Varios Rectores (Tanque Amarillo, El Recreo, La Beldaca, San Antonio, Chongonal, El Guayabito y la Otilia)
Antecedentes:	Por lluvias registradas la noche del 09/04/2025 y madrugada del 10/04/2025 y rotura de los muros de contención, se reportó el desbordamiento del Río Los Amarillos ocasionando que varios Rctos. se inundan con el ingreso de agua a varias viviendas. El 13/04/2025, se realizó la apertura del alojamiento temporal Iglesia San Agustín.
Situación actual:	Mediante el Evin y GAD Cantonal informa que el día 05/05/2025. La prefectura del Guayas está trabajando en la reconfirmación de los muros, las personas afectadas se mantienen en el inmueble. Los ríos Jujan, Chilintomo, Los Amarillos y estero Nauza con tendencia a disminuir su caudal.
Afectaciones:	-173 familias, 213 personas afectadas -68 familias, 196 personas damnificadas -141 viviendas afectadas
Acciones de respuesta:	GAD Cantonal Alfredo Baquerizo Moreno (Jujan) sigue realizando el levantamiento de información Prefectura del Guayas están trabajando en la reconfirmación del muro SNGR realizó entrega de asistencia humanitaria para adecuar el albergue. OOPP Municipal realizando trabajos de limpieza de palizadas en las riberas de los ríos.
Fuentes de información:	SNGR CZ5 Umeva Guayas/GAD Cantonal Alfredo Baquerizo Moreno (Jujan)



Inundación

Localización:	Guayas/Santa Lucía /Santa Lucía, Cabecera Cantonal / Varios Sectores (Santa Clara, Bermejo, La Fortuna, Piñal, Las Piñas, El Espinal, Av. Jaime Roldós, El Morochal, Miraflores, San Ramón y San Gabriel)
Antecedentes:	Por las lluvias registradas la mañana y tarde del 03/04/2025 se reportó varios sectores inundados y varias viviendas afectadas con el ingreso de agua. GAD Cantonal activó del Alojamiento Temporal CDI. San Pablo donde se encuentran 4 familias, 25 personas.
Situación actual:	GAD Cantonal actualiza reporte de las familias que se encuentran en el Albergue Santa Rosa, al momento un total de 4 familias con 11 personas. Los ríos Pula y Daule se encuentra con tendencia a disminuir su caudal.
Afectaciones:	-290 familias, 1160 personas afectadas. (datos preliminares) -290 viviendas afectadas (ingreso de agua), datos preliminares. -Calles con acumulación de agua.
Acciones de respuesta:	GAD Cantonal sigue realizando levantamiento de información y las respectivas coordinaciones en el Albergue Santa Rosa
Fuentes de información:	SNGR CZ5 Umeva Guayas/GAD Cantonal.

REPORTE DE MONITOREO DE AMENAZAS Y EVENTOS ADVERSOS – No. 00282

Fecha y Hora de actualización: miércoles, 21 de mayo de 2025 – 21:05:34 / Página 9 de 15



Inundación

Localización:	Los Ríos/Vinces/Antonio Sotomayor/Rcto. Macul – San Luis – El Hacha – San Gerardo – Colon – Miraflores – La Jabilla – Escuela de Educación Básica Jorge Álvarez Lara – Escuela de Educación Básica Abg Jaime Roldós Aguilera – Unidad Educativa Francisco Xavier Aguirre Abad – río Macul.
Antecedentes:	El 09/04/2025, por lluvias suscitadas en la noche se reportó el desbordamiento del río Macul con ingreso de agua a varias viviendas del sector
Situación actual:	Actualmente el caudal se encuentra con tendencia a disminuir de nivel y las familias continúan en las viviendas.
Afectaciones:	<ul style="list-style-type: none"> - 3079 personas afectadas - 991 familias afectadas - 992 viviendas afectadas - 3 personas damnificadas - 3 familias damnificadas - 154 ha. afectadas parcialmente (Arroz – Cacao) - 93 productores afectados parcialmente - 419 ha. de cultivos perdidos (Arroz) - 200 productores con cultivos perdidos - 3 Unidades Educativas afectadas funcionalmente
Acciones de respuesta:	MINEDUC facilitó matriz de afectaciones a Unidades Educativas MAG realizó evaluación de afectaciones a cultivos mediante matriz MAAPEA el 05/05/2025
Fuentes de información:	SNGR CZ5 Umeva Los Ríos/MAG



Inundación

Localización:	Guayas/Milagro/Enrique Valdez Chobo, Roberto Astudillo, (Cab. en Cruce de Venecia, Milagro, Coronel Enrique Valdez) / Varios Sectores (Paraíso del Chobo, Voluntad de Dios Mz.12, Las Avispas, El Cambio, Las Pilas, vía a Barcelona, Venecia Central, Córdoba, Galápagos, Papayal, Las Guajías)
Antecedentes:	A causas de lluvias registradas la noche del 30/03/2025 y madrugada del 31/03/2025, se produjo el desbordamiento del río Milagro, se reportaron sectores inundados y varias viviendas afectadas con el ingreso de agua. El día 03/04/2025, se realizó la apertura del albergue Colegio 17 de septiembre y el día 04/03/2025 se realizó la apertura del Refugio Temporal Unidad Educativa Tnte. Hugo Ortiz.
Situación actual:	SNGR actualiza la información del Refugio Temporal Unidad Educativa Tnte. Hugo Ortiz, actualmente se encuentran 25 familias, 97 personas. GAD Cantonal actualiza la cantidad de familias albergadas en la Unidad Educativa 17 de septiembre con un total 22 familias y 79 personas. El río Milagro, el Estero Los Monos y el río Chimbo se encuentran con tendencia a disminuir su caudal.
Afectaciones:	<p>Parroquia Milagro</p> <ul style="list-style-type: none"> - 36438 familias afectadas, 109314 personas afectadas (se encuentran en el albergue Unidad Educativa 17 de septiembre con 158 familias con 480 personas y en el refugio temporal Unidad Educativa Tnte. Hugo Ortiz se encuentran 20 familias con 78 personas*) - 36438 viviendas afectadas (ingreso de agua en sus inmuebles) - 71 familias, 208 personas damnificadas <p>Parroquia Roberto Astudillo</p> <ul style="list-style-type: none"> - 587 familias afectadas, 1761 personas afectadas (datos preliminares, bajo evaluación) - 587 viviendas afectadas (ingreso de agua en sus inmuebles) <p>Parroquia Chobo</p> <ul style="list-style-type: none"> - 1162 familias afectadas, 3486 personas afectadas (datos preliminares, bajo evaluación) - 1162 viviendas afectadas (ingreso de agua en sus inmuebles) <p>Parroquia Mariscal Sucre</p> <ul style="list-style-type: none"> - 472 familias afectadas, 1416 personas afectadas (datos preliminares, bajo evaluación) - 472 viviendas afectadas (ingreso de agua en sus inmuebles) - calles con acumulación de agua
Acciones de respuesta:	SNGR realizó entrega de asistencia humanitaria en Unida Sur y San José SNGR, GAD Cantonal, MIES, MINEDUC, se mantienen en los respectivos albergues realizando las debidas coordinaciones. PPNN sigue brindando seguridad en los albergues. SNGR realizó entrega de asistencia humanitaria en Unidad Sur y San José. GAD Provincial realizó entrega de asistencia humanitaria en Las Margaritas y Manabí Chico. SNGR en conjunto con MINEDUC, MIES, se mantienen en el refugio temporal Unidad Educativa Tnte. Hugo Ortiz. GAD Cantonal Milagro sigue realizando el levantamiento de información, La Dirección de Seguridad Ciudadana y la Dirección de Inclusión Social se encuentran realizando acciones para las familias afectadas que se encuentran en el albergue. COE se encuentra activo. MSP realizó brigadas médicas en los albergues. Umeva Guayas realiza el monitoreo del evento.

REPORTE DE MONITOREO DE AMENAZAS Y EVENTOS ADVERSOS – No. 00282

Fecha y Hora de actualización: miércoles, 21 de mayo de 2025 – 21:05:34 / Página 10 de 15

Fuentes de información:	SNGR CZ5 Umeva Guayas/UPREA/MINEDUC/MSP/GAD Cantonal Milagro.
--------------------------------	---



Colapso estructural

Localización:	Guayas/Daule/Magro/Sector Magro
Antecedentes:	El 19/03/2025, por causas desconocidas, se reporta el colapso de un puente colgante (Gonzalo Icaza Cornejo) de uso vehicular y peatonal, el cual conecta Magro con Nobol. Cuerpo de Bomberos informó que fueron rescatadas 5 personas con vida, 4 fueron trasladadas al Hospital de Daule y 1 atendida en el sitio. Posteriormente tras evaluar la situación se identificaron varias personas desaparecidas para lo cual se activaron los equipos de búsqueda y rescate. Se recuperaron 4 cuerpos sin vida de los desaparecidos: el primero a la altura del sector San José del cantón Nobol; el segundo a la altura del río Nato; el tercero cerca de Pascuales junto a la Urb. Metrópolis y el cuarto en el río Pula.
Situación actual:	El 24/03/2025 se pudieron extraer dos de los cuatro vehículos pesados que se encontraban sumergidos en el río.
Afectaciones:	<ul style="list-style-type: none"> - 4000 familias afectadas indirectamente. (aproximadamente) - 4 personas fallecidas. - 1 persona desaparecida. - 5 personas heridas. (Trasladadas al Hospital de Daule. Su estado es estable). - 1 puente destruido. - 7 bienes privados afectados. (4 vehículos pesados; 1 vehículo liviano y 2 motos). - 1 bien público destruido. (tubería de agua potable)
Acciones de respuesta:	Cuerpo de Bomberos Daule se encuentra realizando trabajos de búsqueda de la persona desaparecida en el río Daule, en las cercanías donde se desplomó el puente. CTE sigue realizando trabajos de seguridad al tránsito vehicular, en los puntos establecidos como rutas alternas. Prefectura de Guayas se encuentra realizando los respectivos análisis para realizar los trabajos de extracción de los vehículos que se encuentran sumergidos en el río.
Fuentes de información:	SNGR CZ5 Umeva Guayas/Prefectura de Guayas/GAD Cantonal Lomas de Sargentillo/Cuerpo de Bomberos de Daule/CTE /PPNN

ZONA 6



Deslizamiento

Localización:	Azuay/Santa Isabel/Santa Isabel/La Cría.
Antecedentes:	<p>El 03/06/2022, se suscitó un deslizamiento producto de la saturación del suelo originado por la combinación del deficiente sistema de riego en el sector, del taponamiento de diferentes quebradas y la deficiencia en el drenaje del terreno.</p> <p>El 31/03/2023 la SGR declaró la ALERTA AMARILLA al polígono identificado como susceptible a movimientos en masa, el cual tiene un área de 526.22 hectáreas que se extiende sobre la comunidad La Cría, cantón Santa Isabel, provincia del Azuay.</p> <p>El 06/04/2023, la SNGR emitió el cambio a ALERTA NARANJA de acuerdo al informe elaborado por Técnico de Análisis de Riesgos de la Coordinación Zonal 6 de Gestión de Riesgos.</p> <p>El 20/06/2023 MIES entregó Bonos de Contingencia a 22 familias afectadas de la comunidad La Cría.</p> <p>GAD Cantonal indicó que al 03/01/2024 permanecían 4 familias integradas por 10 personas alojadas en el AT San Isidro.</p> <p>El 26/01/2024 se realizó la activación del COE Provincial Azuay para dar seguimiento al evento y establecer acciones.</p>
Situación actual:	Técnico de la SNGR informa que se realizaron nuevas entregas de asistencia humanitaria
Afectaciones:	<ul style="list-style-type: none"> - 44 familias afectadas. (178 personas) - 8 familias damnificadas. (25 personas) - 38 familias evacuadas. (130 personas) - 44 viviendas afectadas. - 8 viviendas destruidas. - 4 bienes privados afectados. (1 capilla y 3 predios) - 2 bienes públicos destruidos. (1 casa comunal y 1 cancha central)
Acciones de respuesta:	UGR Santa Isabel en conjunto con SNGR CZ6 realizan acciones de atención a la emergencia.
Fuentes de información:	SNGR CZ6 Umeva Azuay-Cañar.

ZONA 7

Inundación

Localización:	Zamora Chinchipe/El Pangui/El Pangui/Varios Sectores
Antecedentes:	Por lluvias suscitadas en la madrugada del 19/05/2025, se produjo una inundación en varios sectores.

REPORTE DE MONITOREO DE AMENAZAS Y EVENTOS ADVERSOS – No. 00282

Fecha y Hora de actualización: miércoles, 21 de mayo de 2025 – 21:05:34 / Página 11 de 15



Situación actual:	Las familias fueron evacuadas a casa de familias acogientes por precaución. El caudal de la quebrada con tendencia a disminuir de nivel.
Afectaciones:	- 22 familias afectadas conformada por 66 personas - 10 familia damnificada conformada por 30 personas - 12 viviendas afectadas
Acciones de respuesta:	UGR de El Pangui realiza el levantamiento de información. CB EL Pangui atiende la novedad SNGR coordinó la atención del evento y realiza constante monitoreo.
Fuentes de información:	SNGR C27 Umeva Loja-Zamora Chinchipe / CB El Pangui



Inundación

Localización:	Zamora Chinchipe/Zamora/Cumbaratza/ Varios sectores (Nambija Bajo, La Pista y Chamico)
Antecedentes:	Por lluvias en la mañana del 11/05/2025, se produjo el desbordamiento del río Zamora, causando inundación del sector, las familias fueron evacuadas por estar ubicadas en zonas de las riberas del río, al momento se presentan lluvias leves en el sector. El COE Cantonal se reunió el 12/05/2025 para coordinar acciones de respuesta.
Situación actual:	Con fecha 12/05/2025 se activó el alojamiento temporal en la cancha con cubierta del barrio Chamico donde permanecen 3 familias (8 personas)
Afectaciones:	- 130 familias, 381 personas afectadas - 132 personas afectadas indirectamente. - 90 viviendas afectadas. - 1 Unidad Educativa afectada. - 20 metros lineales de vía de primer orden. - 100% del servicio de alcantarillado afectado. - 60% del Servicio de Transporte afectado. - 80% de vías de acceso afectadas.
Acciones de respuesta:	UGR Zamora realiza levantamiento de información y coordinó la activación de Refugios Temporales. GAD Cantonal de Zamora realiza trabajos de limpieza y evacuación de agua. UGR Zamora realiza el levantamiento de información y daños. Cuerpo de Bomberos de Zamora colaboran en la evacuación de las familias, muebles y enseres. FFAA colaboró con las tareas de evacuación de familias. SNGR coordina la atención del evento y realiza constante monitoreo
Fuentes de información:	SNGR C27 Umeva Loja-Zamora Chinchipe / GAD Cantonal / Cuerpo de Bomberos



Inundación

Localización:	Zamora Chinchipe/Centinela del Cóndor/Zumbi/Zumbi, varios sectores: Jaime Roldós, barrio 13 de junio y barrio Playas de Cuje)
Antecedentes:	Por lluvias suscitadas en la mañana del 11/05/2025, se produjo el desbordamiento del río Zamora causando afectación en el sector y anegación a las viviendas por estar ubicadas en zonas de las riberas del río.
Situación actual:	UGR Centinela del Cóndor continúa actualizando información y daños. El río Zamora se encuentra en su cauce normal.
Afectaciones:	- 44 familias conformadas por 134 personas afectadas - 36 viviendas afectadas
Acciones de respuesta:	UGR de Centinela del Cóndor, realiza el levantamiento de información y coordina atención. Cuerpo de Bomberos de Centinela del Cóndor confirmó la novedad y ayudó a evacuar a las familias. SNGR coordinó la atención del evento y realiza constante monitoreo.
Fuentes de información:	SNGR C27 Umeva Loja-Zamora Chinchipe / GAD Cantonal / Cuerpo de Bomberos



Inundación

Localización:	El Oro/Marcabell/Marcabell/Varios sectores (Casco Urbano, La Palmerita, 16 de Julio, Nueva Esperanza, Imbabura, El Porvenir, El Caucho, Y de Palmal, San Antonio, San Ramon, El Arenal, Jerusalén, Los Amparos, San José de Aguas Negras, Cristo del Consuelo, La Aldea, Unión Lojana, 24 de Junio, Centenario, 16 de Junio, San Francisco, 9 de Octubre, San Vicente, Nueva Esperanza, Imbabura, San Ramón).
Antecedentes:	El 25/04/2025 se registró el desbordamiento de la quebrada "El Caucho" y el Río "El río Marcabell" afectando a varias viviendas. Se informa que la persona desaparecida fue hallada sin vida en el Río Tumbes, ubicado en Tumbes, Perú.
Situación actual:	En seguimiento al evento; las familias afectadas reciben asistencia técnica por parte de instituciones de respuesta. Los servicios básicos, se encuentra restablecidos en su totalidad.
Afectaciones:	-1230 familias de 4840 personas afectadas (permanecen en sus viviendas). -61 familias de 244 personas damnificadas.

REPORTE DE MONITOREO DE AMENAZAS Y EVENTOS ADVERSOS – No. 00282

Fecha y Hora de actualización: miércoles, 21 de mayo de 2025 – 21:05:34 / Página 12 de 15

	<p>-1 persona fallecida.</p> <p>-1190 viviendas afectadas (rehabilitadas)</p> <p>-61 viviendas destruidas.</p> <p>-1 bien público afectado (CDI – Centro de Desarrollo Infantil).</p> <p>-100% de energía eléctrica - (restablecida).</p> <p>-100% de agua potable afectada - (rehabilitado).</p> <p>-85% de telecomunicaciones - (restablecida).</p> <p>-132 hectáreas de cultivo afectados.</p> <p>-120 hectáreas de cultivos destruidos. - (café arábigo)</p> <p>-1365 animales muertos - (835 cerdos, 500 pollos, 30 tilapias en piscina de tilapias).</p> <p>-1 puentes afectado - (vehicular y peatonal)</p> <p>-9 puentes destruidos.</p>
Acciones de respuesta:	<p>GAD realiza levantamiento de EVIN para el sector productivo.</p> <p>MAG continúa brindando asesoría técnica a los productores afectados.</p> <p>Agrocalidad realiza capacitación y seguimiento en el manejo de los desechos de los animales muertos.</p> <p>OOPP del GAD Municipal realiza consultoría para la construcción de dos de los puentes que fueron destruidos.</p> <p>SNGR brinda seguimiento a las acciones de respuesta al evento</p>
Fuentes de información:	SNGR C27 Umeva El Oro / GAD Cantonal.



Inundación

Localización:	El Oro/Marcabell/El Ingenio/ Varios sectores (Roció, Rosal, Ingenio).
Antecedentes:	Por lluvias suscitadas el 25/04/2025, se registró el desbordamiento del río Marcabell afectando a varias viviendas, además de afectación de varias calles debido a la acumulación de material pétreo y escombros
Situación actual:	En seguimiento al evento, las familias afectadas reciben asistencia técnica por parte de instituciones de respuesta. Los servicios básicos se encuentran restablecidos en su totalidad.
Afectaciones:	<p>- 50 viviendas afectadas</p> <p>- 50 familias de 200 personas afectadas</p> <p>- 300 metros lineales (vía parcialmente habilitada)</p> <p>- 2 hectáreas afectadas - (cacao)</p> <p>- 2 hectáreas perdidas - (1ha. de cacao 1 ha. de café arábigo)</p> <p>- 100 animales afectados - (cerdos)</p> <p>- 10 animales muertos - (cerdos)</p> <p>- 100% de energía afectado (restablecido)</p> <p>- 100% de agua potable (restablecido)</p> <p>- 85% de telecomunicaciones (restablecido)</p>
Acciones de respuesta:	<p>MAG continúa brindando asesoramiento técnico a los productores afectados.</p> <p>Agro calidad realiza capacitación y seguimiento en el manejo de los desechos de los animales muertos.</p>
Fuentes de información:	SNGR Unidad de Monitoreo El Oro / MAG



Aluvión

Localización:	Loja/Chaguarpamba/Chaguarpamba/Varios sectores.
Antecedentes:	Por fuertes lluvias suscitadas en la noche del 02/04/2025, se produjo un aluvión, afectando a varias viviendas, instituciones públicas y vialidad
Situación actual:	<p>UGR Chaguarpamba continúa actualizando información y daños</p> <p>MTOP Loja informa el cierre de la circulación vehicular en el tramo Velacruz – Olmedo – Chaguarpamba – río pindo, debido a los constantes deslizamientos en varios puntos críticos del eje vial y pérdida de calzada en el sector Guaduas.</p> <p>Vía alterna: Arenillas – Alamor – Pindal – Celica – El Empalme – Velacruz</p>
Afectaciones:	<p>-74 familias afectadas, conformadas por 218 personas</p> <p>-32 familias damnificadas conformadas por 80 personas</p> <p>-28 viviendas afectadas</p> <p>-34 viviendas destruidas</p> <p>-50 metros aproximadamente de longitud de vía. (Vía de primer orden Cerrada)</p> <p>-70 metros aproximadamente de longitud de vías de segundo orden parcialmente habilitadas.</p> <p>-60% de afectación al sistema de captación de agua potable</p> <p>-60% de afectación en el sistema de alcantarillado</p> <p>-1% de afectación en el servicio de electricidad</p> <p>-80% de afectación en el sistema de transporte público</p> <p>-1 centro de salud afectado</p> <p>-4 Bienes públicos afectados (Alcantarillado pluvial, UPC Chaguarpamba, GAD Cantonal y BanEcuador)</p> <p>-1 Unidad educativa Chaguarpamba afectada.</p>

REPORTE DE MONITOREO DE AMENAZAS Y EVENTOS ADVERSOS - No. 00282

Fecha y Hora de actualización: miércoles, 21 de mayo de 2025 - 21:05:34 / Página 13 de 15

Acciones de respuesta:	UGR Chaguarpamba continúa con levantamiento de información y actualiza información de afectaciones
Fuentes de información:	SNGR CZ7 Umeva Loja-Zamora Chinchipe / GAD Cantonal

ZONA 9



Deslizamiento

Localización:	Pichincha / Quito/El Condado / Santa María de Cotacollao, Calle Cordillera y Oe24S
Antecedentes:	A causa de las lluvias ocurridas la madrugada del 19/05/2025 se produjo un deslizamiento que afectó varias viviendas y se evacuó a los habitantes hacia un refugio temporal.
Situación actual:	En la mañana del 20/05/2025 se realizaron evaluaciones técnicas y con personal jurídico analizan acciones para derrocamiento de las viviendas en riesgo, situación que queda a consideración de propietarios, se brindó atención veterinaria a varios animales de compañía, se realizaron atenciones médicas, psicológicas y una curación a las personas afectadas y damnificadas, en el lugar del evento y en el albergue, se realizó la entrega de la primera asistencia humanitaria a 3 familias que se encuentran en alojamiento de familias de acogida, se continúa con la entrega de alimentos calientes (desayunos, almuerzos y coordinan entrega de merienda).
Afectaciones:	<ul style="list-style-type: none"> - 7 familias afectadas (viviendas en riesgo no habitables) - 26 personas afectadas (en familiares de acogida) - 5 familias damnificadas - 20 personas damnificadas (en albergue Administración La Delicia) - 4 viviendas destruidas - 5 viviendas afectadas (en riesgo de colapso no habitables) - 5 familias evacuadas - 20 personas evacuadas
Acciones de respuesta:	GAD Cantonal EPMOP, EPMAPS, Dirección de Gestión de Riesgos y Operativo Zonal La Delicia realizaron evaluación técnica, EP Emseguridad realizó la entrega de primera asistencia humanitaria y alimentos calientes, Secretaría de Salud brindó atenciones médicas y Unidad de Bienes Animal brindó atención a los animales de compañía.
Fuentes de información:	GAD Cantonal COEM/ SNGR Unidad de Monitoreo Pichincha

3. Monitoreo de estado de vías afectadas por eventos adversos

02 VÍAS DE PRIMER ORDEN CERRADAS:

No.	Provincia	Cantón	Parroquia	Sector/Vía	Evento adverso	Afectación (mts lineales)	Fecha del evento	Vías alternas
01	Morona Santiago	Limón Indanza	General Leonidas Plaza	Sector la Bloquera vía Limón-Plan de Milagro [E45]	DESLIZAMIENTO	12	19/05/2025	Guarumales-Méndez.
02	Loja	Loja	Malacatos	Nangora, vía Malacatos - Loja [E35]	DESLIZAMIENTO	40	10/03/2025	Loja - Catamayo - El Tambo - Malacatos y Vilcabamba

20 VÍAS DE PRIMER ORDEN PARCIALMENTE HABILITADAS:

No.	Provincia	Cantón	Parroquia	Sector/Vía	Evento adverso	Afectación (mts lineales)	Fecha del evento	Vías alternas
1	Chimborazo	Chunchi	Llagos	Joyagshi, vía Chunchi - Cuenca [E35]	DESLIZAMIENTO	50	17/05/2025	Ninguna
2	Azuay	Cuenca	Molleturo	Km 49, vía Cuenca-Molleturo [E-582]	DESLIZAMIENTO	40	17/05/2025	Vía Cuenca-Girón- Pasaje [E-59].
3	Manabí	Junín	Junín	Vía Junín, Pimpiguasi KM 42 [E384]	HUNDIMIENTO	300	21/03/2025	[E-38]Rocafuerte-Tosagua, [E-387] Tosagua Calceta
4	Imbabura	Ibarra	Salinas	Palacara, vía Salinas - Lita [E10]	SOCAVAMIENTO	10	09/03/2025	Ninguna
5	Azuay	Cuenca	Molleturo	Km 53, vía Cuenca-Molleturo [E-582]	SOCAVAMIENTO	25	02/01/2025	vía Cuenca-Girón-Pasaje.
6	Napo	Quijos	Cuyuja	El Laurel, vía Y de Baeza - Papallacta [E20]	SOCAVAMIENTO	--	21/06/2024	Ninguna
7	Tungurahua	Baños de Agua Santa	Río Verde	Caserío El Placer, Quillituro, ref. Vía Baños - Puyo [E30]	DESLIZAMIENTO	--	16/06/2024	Ninugna
8	Napo	El Chaco	Gonzalo Díaz de Pineda	Piedra Fina, vía El Chaco-Reventador [E45]	SOCAVAMIENTO	--	20/05/2024	Ninguna
9	Los Ríos	Babahoyo	Pimocha	Puente de Los Gemelos	SOCAVAMIENTO	6	19/01/2024	Ninguna
10	Imbabura	Ibarra	Carolina	San Jerónimo-Guadual; vía Salinas - Lita km 114 [E10]	DESLIZAMIENTO	125	22/12/2023	Ninguna
11	Tungurahua	Baños de Agua Santa	Río Verde	San Jorge, vía Baños - Puyo [E30]	SOCAVAMIENTO	100	16/07/2023	Ninguna

REPORTE DE MONITOREO DE AMENAZAS Y EVENTOS ADVERSOS - No. 00282

Fecha y Hora de actualización: miércoles, 21 de mayo de 2025 - 21:05:34 / Página 14 de 15

No.	Provincia	Cantón	Parroquia	Sector/Vía	Evento adverso	Afectación (mts lineales)	Fecha del evento	Vías alternas
12	Esmeraldas	Quinindé	Malimpia	Malimpia, E20 pasando el basurero a mano derecha	SOCAVAMIENTO	30	03/04/2023	Ninguna
13	Morona Santiago	Limón Indanza	Yunganza (Cab. En el rosario)	Km 35, El Rosario, vía Bella Unión - Limón [E45]	DESPLAZAMIENTO	30	04/03/2023	Ninguna
14	Manabí	Puerto López	Salango	La Rinconada 5 Cerros, vía Puerto López - Santa Elena [E15]	HUNDIMIENTO	4	28/08/2022	Ninguna
15	Manabí	Sucre	Leonidas Plaza	Km 19, San Agustín-Tosagua [E-383]	SUBSIDENCIA	150	14/08/2022	Ninguna
16	Pichincha	Mejía	Manuel Cornejo A.	km 38 + 600, vía Alóag - Unión del Toachi [E20]	HUNDIMIENTO	15	25/02/2022	Ninguna
17	Esmeraldas	Quinindé	Rosa Zarate (Quinindé)	Km 68 Los Vergeles, vía Esmeraldas - Quinindé [E20]	HUNDIMIENTO	40	8/02/2022	Ninguna
18	Imbabura	Ibarra	Carolina	San Jerónimo; vía Salinas - Lita [E 10]	DESPLAZAMIENTO	225	22/12/2021	1.- Ruta desde la E10 Guallupe - San Juan de Lachas (Carchi) - por la E 182 Gualchan - Chical - Maldonado - Tulcán - Ibarra , 2.- Para vehículos livianos, E10 desde San Jerónimo - Buenos Aires - Cahuasquí - Tumbabiro.
19	Cañar	Cañar	Ingapirca	Vía El tambo - Ingapirca - Honorato Vásquez km 8+100, km 15	DESPLAZAMIENTO	100	24/11/2021	Ninguna
20	Napo	El Chaco	Gonzalo Díaz De Pineda (El Bombón)	San Rafael, Piedra Fina, San Luis, San Carlos, Vía Y de Baeza-Lago Agrio [E45]	SOCAVAMIENTO	1040	2/02/2020	Lago Agrio - Coca - Y de Narupa - Tena - Ambato - Quito

08 VÍAS DE SEGUNDO ORDEN CERRADAS:

No.	Provincia	Cantón	Parroquia	Sector/Vía	Evento Adverso	Afectación (mts lineales)	Fecha del evento	Vías alternas
1	Azuay	Cuenca	Sidcay	Puyo y Pueblo Viejo	SOCAVAMIENTO	15	19/05/2025	Bibín-Puyo.
2	Bolívar	Chimbo	Chimbo	Catequilla - a la altura de los tanques de agua.	HUNDIMIENTO	50	24/04/2025	Ninguna
3	Imbabura	Cotacachi	Imantag	Ingreso a Piñan-Moran	DESPLAZAMIENTO	50	09/02/2025	Ninguna
4	Santa Elena	Salinas	Anconcito	Vía al Puerto Pesquero	SOCAVAMIENTO	--	14/03/2023	Ninguna
5	Pichincha	Quito	Conocoto	Calles Hermano Miguel y Panzaleo, cruce de vías	SOCAVAMIENTO	30	28/02/2022	Ninguna
6	Azuay	Nabón	Nabón	Rosas, Bellavista, Tamboloma, Chunazana	DESPLAZAMIENTO	50	14/03/2021	Corraleja-Yasudel-Susudel
7	Imbabura	Pimampiro	Pimampiro, Cabecera Cantonal	San José de Aloburo	DESPLAZAMIENTO	500	09/11/2021	Vía Narchimbuela - Pimampiro
8	Pichincha	Mejía	Tambillo	El Murco - Pasando la escuela Carlos Freire Larrea	INUNDACIÓN	---	11/04/2022	Ninguna

07 VÍAS DE SEGUNDO ORDEN PARCIALMENTE HABILITADAS:

No	Provincia	Cantón	Parroquia	Sector/Vía	Evento Adverso	Afectación (mts lineales)	Fecha del evento	Vías alternas
1	Pichincha	Quito	Comité del Pueblo	Cristiania, calles De las Almendras	DESPLAZAMIENTO		19/05/2025	Ninguna
2	Santo Domingo de los Tsáchilas	Santo Domingo	Abraham Calazacón	Coop. El Proletariado, barrio sueño de vivir, en la última parada de bus.	HUNDIMIENTO	--	17/05/2025	Ninguna
3	Pichincha	Cayambe	Cangahua	Canal de riego Guanguilquí	INUNDACIÓN	42000	12/03/2025	Ninguna
4	Pichincha	Quito	Guamani	Barrio Primavera de Cornejo	HUNDIMIENTO	--	05/03/2025	Ninguna
5	Pichincha	Mejía	Uyumbicho	Av. Simón Bolívar vía Paschoa	DESPLAZAMIENTO	--	16/02/2025	Ninguna
6	Napo	Tena	Ahuano	Ahuano, vía Ahuano-Campana Cocha	SOCAVAMIENTO	--	02/07/2024	Ninguna
7	Chimborazo	Pallatanga	Pallatanga	Jiménez, vía Jiménez - Pallatanga	SOCAVAMIENTO	--	27/05/2023	Ninguna

12 VÍAS DE TERCER ORDEN CERRADAS:

No.	Provincia	Cantón	Parroquia	Sector/Vía	Evento Adverso	Afectación (mts lineales)	Fecha del evento	Vías alternas
1	Azuay	Cuenca	Octavio Cordero Palacios	El Cisne	INUNDACIÓN	15	19/05/2025	Ninguna
2	Imbabura	Otavalo	San José de Quichinche	Urcusiquí, vía Cuicocha - Apuela	DESPLAZAMIENTO	50	19/05/2025	Ninguna
3	Imbabura	Pimampiro	San Francisco de Sigispamba	El Carmelo	DESPLAZAMIENTO	30	19/05/2025	Ninguna

REPORTE DE MONITOREO DE AMENAZAS Y EVENTOS ADVERSOS - No. 00282

Fecha y Hora de actualización: miércoles, 21 de mayo de 2025 - 21:05:34 / Página 15 de 15

4	Chimborazo	Guamote	Cebadas	Caserío Gaurón Cochapamba, vía Cebadas - San Vicente de Tabillillas	DESGLIZAMIENTO	560	31/03/2025	Cebadas - Utucún- San Vicente de Tabillillas Cebadas - Gaurón Cochapamba - San Vicente de Tabilla
5	Pichincha	Quito	El Quinche	Línea Ferrea, Pasaje R Quito 7 y Reino de Quito	DESGLIZAMIENTO	--	20/03/2025	Ninguna
6	Cañar	Cañar	Gualleturo	Comunidad de Enén	DESGLIZAMIENTO	120	22/02/2025	paso alternativo a la vía San Antonio-Gualleturo.
7	Pichincha	Quito	Pacto	Km 19 de la Ruta -La Loma -Ingapi- Guayabillas y Santa Rosa	DESGLIZAMIENTO	50	13/02/2025	Ninguna
8	Pichincha	Cayambe	Juan Montalvo	Río Guachalá - vía a la Josefina	INUNDACIÓN	100	16/06/2024	Ninguna
9	Pichincha	Mejía	Tambillo	Ushco, vía Tambillo - Panamericana Sur	INUNDACIÓN	20	10/04/2022	Ninguna
10	Pichincha	Mejía	Manuel Cornejo Astorga (Tandapi)	Vía de ingreso a las Comunidades Peñas Blancas, El Paraiso, El Mirador y San Francisco	DESGLIZAMIENTO	140	08/02/2022	Ninguna
11	Morona Santiago	Morona	Sinaí	Playas de San Luis, vía Santa María Tunants-Playas de San Luis-Quinta Cooperativa	INUNDACIÓN	3884	02/05/2021	Ninguna
12	Azuay	Cuenca	Nulti	Pasto Romero, vía al centro Parroquial	DESGLIZAMIENTO	30	16/04/2021	Ninguna

04 VÍAS DE TERCER ORDEN PARCIALMENTE HABILITADAS:

No.	Provincia	Cantón	Parroquia	Sector/Vía	Evento Adverso	Afectación (mts lineales)	Fecha del evento	Vías alternativas
1	Chimborazo	Riobamba	Pungalá	Alao San Antonio, vía Pungala - Alao.	ALUVIÓN	200	18/05/2025	Ninguna
2	Chimborazo	Cumandá	Cumandá	Recinto La Victoria en el sector Divino Niño vía Cumandá - La Victoria - Río Blanco	SOCAMAMIENTO	150	14/04/2025	Ninguna
3	Imbabura	Cotacachi	García Moreno	Cielo Verde, Vía Cielo Verde - García Moreno	DESGLIZAMIENTO	80	13/02/2025	Ninguna
4	Azuay	Paute	Chicán	Chicán	DESGLIZAMIENTO	20	03/01/2025	Ninguna

Reporte generado por la Dirección de Monitoreo de Eventos Adversos de la Secretaría Nacional de Gestión de Riesgos.

Reporte elaborado por:

Nombre: Carlos Álvarez. - Digitador Nacional de Eventos Adversos
Correo electrónico: carlos.alvarez@gestionderiesgos.gob.ec
Teléfono: 042593500 ext. 1630

Reporte revisado por:

Nombre: Ing Alan Mite - Analista de Monitoreo de Eventos Adversos
Correo electrónico: alan.mite@gestionderiesgos.gob.ec
Teléfono: 042593500 ext. 1631

Para ser agregado o removido de esta lista de destinatarios, por favor envíe un correo electrónico a sala.nacional@gestionderiesgos.gob.ec

Para más información, visite nuestro sitio web: <https://www.gestionderiesgos.gob.ec/reportes-de-monitoreo-de-amenazas-y-eventos-peligrosos/>