

## REPORTE DE MONITOREO DE AMENAZAS Y EVENTOS ADVERSOS - No. 00253

Fecha y Hora de actualización: miércoles, 07 de mayo de 2025 - 08:54:53 / Página 1 de 17

Periodo de Monitoreo:

Desde:

21:00

06/05/2025

Hasta:





09:00

07/05/2025

### 1. Monitoreo de amenazas

- **Amenaza en desarrollo, posible desencadenamiento de eventos adversos.**
- **Amenaza en incremento y probable materialización inminente.**
- **Amenaza dentro de los parámetros normales.**

#### PELIGRO VOLCÁNICO:

Ubicación	Nivel de alerta declarada	Situación actual	Valoración actual
 Volcán Reventador Napó	NARANJA	Sin Novedades, sector Nublado	●
 Volcán Chiles-Cerro Negro Carchi	AMARILLA	Sin Novedades, sector Nublado	●
 Volcán Sangay Morona Santiago	AMARILLA	Sin Novedades, sector Nublado	●
 Volcán Cotopaxi		Sin Novedades, sector Nublado	●

#### PELIGRO POR DESBORDAMIENTOS DE CUERPOS HÍDRICOS:

##### 02 cuerpos de agua desbordados:

Provincia	Cantón	Parroquia	Sector	Nombre
Esmeraldas	Eloy Alfaro	San José De Cayapas	Varios sectores	Cayapas
Guayas	Santa Lucía	Santa Lucía, Cabecera Cantonal	Varios sectores (Santa Clara, Bermejo, La Fortuna, Piñal, Las Piñas, El Espinal, Av. Jaime Roldós, El Morochal, Miraflores y San Ramón)	Pula

##### 11 cuerpos de agua con tendencia a subir el nivel:

Provincia	Cantón	Parroquia	Sector	Nombre
Guayas	Colimes	Colimes, Cabecera Cantonal	Varios Sectores	Colimes
Guayas	Palestina	Palestina, Cabecera Cantonal	Recinto La Rinconada	Daule
Guayas	Salitre (Urbina Jado)	El Salitre (Las Ramas), Cabecera Cantonal	Varios sectores	Salitre
Guayas	Salitre (Urbina Jado)	Gral. Vernaza (Dos Esteros)	Varios sectores	Vinces
Los Ríos	Baba	Baba	Rcto. Versalle	Junquillo
Guayas	Salitre (Urbina Jado)	Junquillal	Varios sectores	Pula
Guayas	Colimes	Colimes, Cabecera Cantonal	Recinto Perinao	Daule
Guayas	Simón Bolívar	Simón Bolívar, Cabecera Cantonal	Varios Sectores	Chilintomo
Guayas	Santa Lucía	Santa Lucía, Cabecera Cantonal	Varios sectores (Morochal y Tres de Abril)	Daule
Los Ríos	Baba	Isla de Bejucal	rcto. San Antonio	Isla de Bejucal
Los Ríos	Baba	Baba, Cabecera Cantonal	Rcto. Marañón	San Joaquín

#### PELIGRO POR APERTURA O COLAPSO DE PRESAS Y REPRESAS:

Recurso	Cota mínima	Cota Actual	Cota máxima	Hora de corte	Valoración
Molino, Azuay	1975.00	1990.76	1991	21:00	●
Mazar, Azuay	2138.05	2153.76	2153.45	21:00	●
Daule Peripa, Guayas	70.00	85.68	85.00	08:00	●
Central Baba, Los Ríos	114.00	116.13	117.00	08:00	●

## REPORTE DE MONITOREO DE AMENAZAS Y EVENTOS ADVERSOS - No. 00253

Fecha y Hora de actualización: miércoles, 07 de mayo de 2025 - 08:54:53 / Página 2 de 17

Fecha y hora de actualización: miércoles, 07 de mayo de 2025 09:53:00 / Página 2 de 11					
Chongón, Guayas	44.50	50.93	55.15	09:36	●
El Azúcar, Santa Elena	40.00	44.42	45.09	09:36	●
San Vicente, Santa Elena	50.00	57.92	58.00	09:36	●
La Esperanza, Manabí	53.40	63.27	66.00	09:02	●
Poza Honda, Manabí	104.29	106.65	106.51	09:02	●
Multipropósito Chone, Manabí	48.00	57.62	68.50	09:02	●
Agoyán, Tungurahua	1645.00	--	1651.00	--	--
Pucará-Pisayambo, Tungurahua	3541.00	--	3565.00	--	--

**DECLARATORIAS DE NIVELES DE ALERTA VIGENTES POR AMENAZAS Y/O EVENTOS ADVERSOS, VISITAR LA PÁGINA WEB:**

[https://www.gestionderiesgos.gob.ec/niveles-de-alertas-y-declaratorias-vigentes-establecidas-por-la-](https://www.gestionderiesgos.gob.ec/niveles-de-alertas-y-declaratorias-vigentes-establecidas-por-la)



### SITUACIÓN HIDROMETEOROLÓGICA:



## REPORTE DE MONITOREO DE AMENAZAS Y EVENTOS ADVERSOS – No. 00253

Fecha y Hora de actualización: miércoles, 07 de mayo de 2025 – 08:54:53 / Página 3 de 17



### PELIGRO SÍSMICO:

Fecha - Hora Local	Magnitud	Profundidad	Cercano a	Sentido por la población
---	---	--	--	---

## 2. Monitoreo de eventos adversos (emergencias y desastres)

### ZONA 1



#### SISMO

<b>Localización:</b>	Zona 1 / Esmeraldas
<b>Antecedentes:</b>	El 25/04/2025, se registró un sismo de magnitud 6 MLV, con epicentro a 8.4km de Esmeraldas y una profundidad de 30 km, en el que se sintió en todos los cantones de la provincia, de manera muy fuerte en el cantón Esmeraldas, de manera fuerte Eloy Alfaro, Atacames, Muisne, Quinindé, Rioverde y San Lorenzo. Asimismo, el sismo fue percibido de manera moderada en cantones de las provincias de Manabí y Guayas, y de forma leve en cantones de Santo Domingo de los Tsáchilas, Los Ríos, Imbabura, Cotopaxi y Tungurahua.
<b>Situación actual:</b>	El COE Provincial sesionó el 01/05/2025 a las 17:00. Continúan alojadas 16 familias, 55 personas en el alojamiento temporal "E.B Teodoro Morán Valverde". Los servicios de telecomunicaciones y energía eléctrica se encuentran operativos. PETROECUADOR mantiene suspendida la operatividad de Refinería Esmeraldas. Las vías de segundo y tercer orden se encuentran habilitadas. Se mantiene el levantamiento de información de las afectaciones.
<b>Afectaciones:</b>	<p><b>Cantón Esmeraldas</b></p> <ul style="list-style-type: none"> <li>- 424 personas atendidas (atención en centros de salud).</li> <li>- 1594 familias y 7243 personas afectadas (evaluación preliminar).</li> <li>- 2249 viviendas afectadas (evaluación preliminar).</li> <li>- 293 familias, 583 personas damnificadas.</li> <li>- 49 personas heridas (heridas en la cabeza y golpes).</li> <li>- 49 bienes públicos afectados (13 edificios públicos; 10 postes de luz y 5 cables de energía eléctrica colapsados; 1 Refinería de Esmeraldas afectaciones en hornos y equipos; 9 agencias de negocio de CNEL)</li> <li>- 90% de energía eléctrica afectada (restablecida 100%)</li> <li>- 2 bienes privados afectados (1. Edificio de La Mutualista, 2. Edificio de Cruz Roja Ecuatoriana)</li> <li>- 24 establecimientos turísticos afectados.</li> <li>- 2 bienes patrimoniales afectados (CCE Esmeraldas y Museo Esmeraldas)</li> <li>- 21 Unidades Educativas afectadas</li> <li>- 1 puente de desnivel afectado (parroquia 5 de Agosto)</li> <li>- 7 Centros de Salud afectados</li> <li>- 20 metros de vía afectada de segundo orden (sector Libertad) habilitada.</li> <li>- 20 metros de vía afectada de tercer orden (sector El Tigre) habilitada.</li> </ul> <p><b>Cantón Muisne</b></p>

## REPORTE DE MONITOREO DE AMENAZAS Y EVENTOS ADVERSOS – No. 00253

Fecha y Hora de actualización: miércoles, 07 de mayo de 2025 – 08:54:53 / Página 4 de 17

- 50 familias y 200 personas afectadas (evaluación preliminar)
- 50 viviendas afectadas (evaluación preliminar)
- 4 bienes públicos afectados (GAD C Muisne, Camal Municipal, Coliseo, Oficina de Turismo)
- 6 Unidades Educativas afectadas
- 20 metros de vía afectada tercer orden (El Salto – Muisne)
- 1 puente peatonal afectado

### Cantón Rioverde

- 51 familias y 200 personas afectadas (evaluación preliminar)
- 40 viviendas afectadas (evaluación preliminar)
- 1 Unidad Educativa afectada

### Cantón Quinindé

- 1 familia y 4 personas afectadas (evaluación preliminar)
- 1 vivienda afectada (evaluación preliminar)

### Cantón Atacames

- 90% de energía eléctrica afectada (restablecido)
- 5 familias y 20 personas afectadas (evaluación preliminar)
- 5 viviendas afectadas (evaluación preliminar)
- 8 Unidades Educativas afectadas

### Acciones de respuesta:

- SNGR implementó Alojamiento Temporal en la E.B. Teodoro Morán Valverde.
- CRE a través del equipo técnico de Monitoreo y Evaluación de Junta Parroquial realizó el levantamiento de información georreferenciada de las zonas afectadas para planificación de acciones de respuestas y recuperación, con un vehículo aéreo no tripulado (dron).
- Ministro de Gestión de Riesgos realiza recorrido en la Escuela E.B. Teodoro Morán Valverde, ubicada en el sector Las Piedras de la parroquia Tachina, que se aperturará como alojamiento temporal para familias afectadas por el sismo.
- MINTUR realizó el levantamiento de información en establecimientos turísticos y zonas en las que se desarrolla la actividad turística.
- COE Provincial Esmeraldas sesionó y resolvió: 1. Mantener en sesión permanente el COE provincial. 2. Suspender la jornada presencial de las instituciones públicas y privadas a excepción de los sectores estratégicos, los GADs municipales mantendrán los servicios necesarios para la atención ciudadana ante la emergencia. 3. Solicitar al GT2 se brinde la seguridad a los sectores afectados. 4. Colocar carpas afuera del Delfina Torres de Concha 5 para emergencia y 5 para hospitalización. 5. Solicitar a la MTT 7 realizar el levantamiento de información en coordinación con los GADs cantonales para implementar acciones correspondientes ante el desastre. 6. Activar las mesas técnicas de trabajo para el levantamiento de información, la misma que deberá ser enviada al final del día para elaboración del SITREP provincial. 7. Solicitar el apoyo al equipo humanitario para asistencia total en la emergencia.
- En las instalaciones del BIMOT 13 se encuentran las autoridades y el personal de las MTT P para la coordinación de acciones de respuesta, en apoyo con el personal de la SNGR CZ1.
- Cruz Roja Ecuatoriana continúa apoyando en el levantamiento EVIN, apoyo psicosocial y atención pre hospitalaria.
- CNEL continúa realizando arreglos en los ramales (cables eléctricos) afectados y solicita la activación del personal de Manabí – Portoviejo.
- MINEDUC, realizó la activación de la estructura de respuesta, activación del protocolo de flujo de información y activación del equipo distrital para la valoración inicial de afectaciones de la emergencia territorial. Además, realiza la activación clúster de educación en coordinación con UNICEF, activación del proceso de levantamiento de información territoriales.
- GAD Cantonal Esmeraldas OOPP movilizó maquinaria pesada para la limpieza de escombros.
- SNGR coordinó con las FFAA un sobrevuelo en la provincia de Esmeraldas con el fin de identificar visualmente el impacto provocado por el sismo y tomar las acciones pertinentes, en el sobrevuelo participarán líderes de las MTTs y GTs del COE nacional.
- MIDUVI se activó para la evaluación de edificaciones en las zonas afectadas, a la vez coordina con los GAD Cantonales para realizar el trabajo en conjunto en territorio.
- FFAA y PPNN brinda seguridad en los sectores afectados, adicional, realiza evaluación de afectaciones en sus infraestructuras.
- Se activó el COE Provincial de Esmeraldas y los COE cantonales de: Esmeraldas, Atacames, Muisne y Rioverde, para atender a la población.
- MTT Provinciales se encuentran coordinando las acciones de respuesta.
- GADs Cantonales UGRs realizan el levantamiento de información de las afectaciones.
- EP PETROECUADOR continúa con la parada total de Refinería Esmeraldas debido a las afectaciones que se han detectado en hornos y equipos; realizó el levantamiento de información in situ y activó el plan de acción.
- SNGR ha activado equipos EVIN para la evaluación inicial de necesidades. Adicional, se reposicionan alojamientos temporales en caso de requerir activación y se gestiona la asistencia humanitaria para la población impactada.
- SNGR monitorea el evento y coordinó con las instituciones que conforman el SNGIRD el levantamiento de información de las afectaciones.
- MSP continúa realizando el levantamiento de información y coordina atención pre hospitalaria y hospitalaria.



## REPORTE DE MONITOREO DE AMENAZAS Y EVENTOS ADVERSOS - No. 00253

Fecha y Hora de actualización: miércoles, 07 de mayo de 2025 - 08:54:53 / Página 5 de 17

<b>Fuentes de información:</b>	SNGR CZ1 Umeva Imbabura - Carchi - Esmeraldas/SIS ECU 911/SNDGIRD
--------------------------------	---



### Inundación

<b>Localización:</b>	Esmeraldas/Muisne/Sálma Chamanga, Daule/Varios recintos.
<b>Antecedentes:</b>	El 28/04/2025, por fuertes lluvias registradas en la madrugada y mañana se registró el desbordamiento de los ríos Sálma de la parroquia Sálma, río Tigua de la Parroquia Chamanga y Pedro Carbo de la parroquia Daule, suscitándose inundaciones en varios recintos de estas parroquias.
<b>Situación actual:</b>	Las familias afectadas permanecen en sus viviendas. Las calles ya no se mantienen anegadas, los ríos reportados ya no se encuentran desbordados.
<b>Afectaciones:</b>	- 133 familias, 434 personas afectadas (dato preliminar obtenido de la entrega de Asistencia Humanitaria.) - 100 viviendas afectadas. Parroquia Chamangan: - 67 familias, 263 personas afectadas (dato preliminar obtenido de la entrega de Asistencia Humanitaria.) - 60 viviendas afectadas.
<b>Acciones de respuesta:</b>	UGR GAD C Muisne realizó le levantamiento de información. SNGR realizó la entrega de Asistencia Humanitaria. SNGR coordina la entrega de bonos para enviar al MIES.
<b>Fuentes de información:</b>	SNGR CZ1 Umeva Esmeraldas /GAD Cantonal



### Hundimiento

<b>Localización:</b>	Esmeraldas/Quinindé/ Cube/Y de la Laguna, recinto 27 de Junio.
<b>Antecedentes:</b>	El 18/04/2025, las fuertes lluvias de la madrugada provocaron el hundimiento de una vía de tercer orden en el sector. C.B reportó viviendas en riesgo y la evacuación de 18 familias a casas de acogida. El movimiento de masa dejó los pozos de la comunidad secos y afectó un criadero de tilapia.
<b>Situación actual:</b>	La vía de tercer orden permanece cerrada.
<b>Afectaciones:</b>	- 18 familias, 68 personas afectadas. - 18 familias evacuadas. - 400 metros lineales (vía de tercer orden cerrada). - 100% del servicio de agua afectado (pozos secos). - 1 bien privado afectado (criadero de tilapia).
<b>Acciones de respuesta:</b>	GAD Provincial, tras una inspección técnica, evidenció que el terreno continúa inestable debido al asentamiento progresivo, por lo que no será posible intervenir de forma inmediata con maquinaria. Adicional realizará un monitoreo constante del movimiento de masa y, posteriormente, estudios especializados que le permitirán definir si la vía puede conservar su trazado actual o si deben analizar otras variantes. GAD Cantonal Quinindé en conjunto con el Quinindé realizaron recorrido en la zona afectada y brindaron ayuda en la evacuación de las familias. SNGR coordina atención con el MPCEIP.
<b>Fuentes de información:</b>	SNGR CZ1 Umeva Esmeraldas/Prefectura Esmeraldas/GAD Quinindé/Cuerpo de Bomberos de Quinindé



### Inundación

<b>Localización:</b>	Esmeraldas/Muisne/ San Gregorio/ San Jacinto y varios recintos
<b>Antecedentes:</b>	El 10/04/2025, por lluvias de la mañana provocaron el desbordamiento de los ríos Sucio, Bilsa y Canuto, generando inundaciones en varios recintos de la parroquia San Gregorio.
<b>Situación actual:</b>	Se reportan afectaciones a viviendas y cultivos, principalmente de cacao así como otras actividades del sector productivo.
<b>Afectaciones:</b>	- 288 familias, 1440 personas. (Dato preliminar) - 10 viviendas afectadas (Dato Preliminar) - 100% del servicio eléctrico afectado en las comunidades del Río Sucio - 40 m de tramos de vía de primer orden afectada. (Parcialmente habilitada) - 20 m de tramo de vía de segundo orden afectada. (Parcialmente habilitada)
<b>Acciones de respuesta:</b>	GAD Cantonal Muisne realizó la entrega de raciones alimenticias a las familias afectadas y continúa con el levantamiento de información y registro en el EVIN digital. SNGR coordina recursos para realizar la entrega de Asistencia Humanitaria. CNEL restableció el servicio eléctrico. COE Cantonal sesionó y resolvió declarar en emergencia al cantón Muisne
<b>Fuentes de información:</b>	SNGR CZ1 Umeva Esmeraldas /GAD Cantonal

## REPORTE DE MONITOREO DE AMENAZAS Y EVENTOS ADVERSOS - No. 00253

Fecha y Hora de actualización: miércoles, 07 de mayo de 2025 - 08:54:53 / Página 6 de 17



### Contaminación

<b>Localización:</b>	Esmeraldas/Quinindé-Esmeraldas.
<b>Antecedentes:</b>	El 13/03/2025, por causas desconocidas, se produjo la rotura de una tubería del Sistema de Oleoducto Transecuatoriano (SOTE), lo que provocó una contaminación por petróleo en el estero Caple. Este estero se encuentra cerca de varias localidades de la parroquia Cube, desemboca en el río Víche y finalmente llega hasta el río Esmeraldas. El cantón con mayor impacto a la población es Quinindé con 2.733 personas afectadas debido al desabastecimiento de agua.
<b>Situación actual:</b>	Hasta el 21 de abril, un total de 4.000 familias han recibido el pago de USD 470, correspondientes a un Salario Básico Unificado (SBU), se realizó en conjunto entre EP Petroecuador, la Secretaría Nacional de Gestión de Riesgos, la Secretaría de Planificación y el Ministerio de la Mujer y Derechos Humanos. La identificación de los beneficiarios está a cargo de la Secretaría Nacional. Se han afectado 3 playas del cantón Esmeraldas: Las Palmas, Las Piedras y Camarones y 6 playas del cantón Ríoverde. Las playas del cantón Esmeraldas permanecen cerradas temporalmente al público por medio de resolución del COE Cantonal Esmeraldas, cabe indicar que el GAD Cantonal Esmeraldas a través de resolución de COE aún no apertura la playa de las Palmas al público.
<b>Afectaciones:</b>	<ul style="list-style-type: none"> <li>- 7263 familias, 17906 personas afectadas, incluyendo pescadores de Esmeraldas y Ríoverde.</li> <li>- 355 familias, 147 familias damnificadas.*</li> <li>- 17 bienes privados (9 balnearios y 8 establecimientos turísticos).</li> <li>- 312.01 superficie agrícola impactada.</li> <li>- 378 animales afectados.</li> <li>- 39 animales muertos.</li> </ul>
<b>Acciones de respuesta:</b>	<p>La MTT 1 continúa distribuyendo agua en varias localidades que no tienen aún acceso al servicio.</p> <p>La MTT2 mantiene activos los Equipos de Atención Integral de Salud (EAI) en varios sectores afectados. Realiza charlas sobre el uso seguro del agua.</p> <p>La MTT 3 sigue activa.</p> <p>Los equipos de contingencia de Petroecuador, OCP, y las empresas de remediación fueron activados inmediatamente, al momento son 25.116,96 barriles derramados en 82 km afectados."</p> <p>La MTT4 continúa activa. SNGR continuó con el levantamiento de información en las instalaciones de la prefectura Esmeraldas.</p> <p>MTT5, la Universidad Luis Vargas Torres reanudó sus actividades académicas y administrativas. Mineduc gestionó. la entrega de bidones de agua para cada uno de los Centros de Desarrollo Infantil que maneja el MIES en la provincia de Esmeraldas.</p> <p>MTT 6 se encuentra activa. El MAG continúa realizando el levantamiento de información de la superficie agrícola impactada, así como de los animales afectados y muertos.</p>
<b>Fuentes de información:</b>	SNGR C21 Umeva Esmeraldas/UGR GAD Cantonal Esmeraldas/EPMAPSE Esmeraldas/ MSP/ Cuerpo de Bomberos Quinindé/ Fuerzas Armadas/UGR GAD C Quinindé/ GAD C Quinindé.

## ZONA 2



### Socavamiento

<b>Localización:</b>	Orellana-Napo/El Chaco/Gonzalo Díaz De Pineda (El Bombón)/San Rafael, Piedra Fina 2, San Luis, San Carlos, vía Y de Baeza-Lago Agrio [E45].
<b>Antecedentes:</b>	Debido al proceso erosivo desarrollado desde febrero del 2020, el río Quijos (Alto Coca) mantiene en riesgo a varias viviendas y sectores estratégicos, tales como: la Red Estatal Vial [E45], Hidroeléctrica Coca Codo Sinclair, tuberías de SOTE, Poliducto Shushufindi - Quito y OCP.
<b>Situación actual:</b>	Se mantiene la declaratoria emitida mediante resolución SGR-058-2021 de cambiar el nivel de alerta Naranja a Roja. El frente de erosión se localiza en la abscisa 4+100 durante 01 día (22/04/2025). La erosión regresiva del río Coca, tiene como característica dominante la profundización del cauce del río, lo que altera la pendiente y favorece su avance. La vía Chaco-Reventador está parcialmente habilitada en un tramo por el sector de San Luis, se sugiere circular con precaución.
<b>Afectaciones:</b>	<p>Desde el 2020 a la fecha las afectaciones son las siguientes:</p> <ul style="list-style-type: none"> <li>- 988 Personas Afectadas indirectas</li> <li>- 51 Personas Damnificadas</li> <li>- 77 Personas Afectadas</li> <li>- 64 Personas Evacuadas</li> <li>- 3 Viviendas destruidas</li> <li>- 2 Viviendas afectadas</li> <li>- 1040 Metros de vía afectadas</li> <li>- 5 Bienes públicos afectados: 3 corresponden al fenómeno de erosión (rotura de tuberías: SOTE, Poliducto y OCP por el hundimiento ocurrido el 07/04/2020); y 1 tubería de agua potable de San Luis y 1 Torres de soporte de tubería tipo H.</li> </ul>

## REPORTE DE MONITOREO DE AMENAZAS Y EVENTOS ADVERSOS - No. 00253

Fecha y Hora de actualización: miércoles, 07 de mayo de 2025 - 08:54:53 / Página 7 de 17

	<ul style="list-style-type: none"><li>- Puentes destruidos (5): Puente sobre el río Montana, Puente Ventana 2, Puente Piedra Fina 2, Puente sobre el río Marker, Puente colgante San Carlos.</li><li>- 6 Bienes privados afectados (6): fueron afectados al intentar cruzar el río Marker un bus interprovincial (trans Esmeraldas) (05/09/2023), un camión (10/09/2023), bus interprovincial (Zaracay) (14/09/2023), camioneta (30/10/2023), tráiler y un bus de la Cooperativa Putumayo (24/11/2023)</li><li>- 100.03 Ha de Cultivo perdida</li><li>- 3448 Animales de granja afectados y muertos</li></ul>
<b>Acciones de respuesta:</b>	La Comisión Ejecutora Río Coca, CERC de CELEC EP, continúa con el monitoreo continuo de la erosión. Dentro de las obras está el dique permeable en un avance del 31%, desarrollado por CELEC EP y Cuerpo de Ingenieros del Ejército de los Estados Unidos (USACE), las obras provisionales tienen un avance del 80%. Ministerio de Transporte y Obras Públicas en coordinación con OCP continúan con los trabajos de protección para la estabilización del talud.
<b>Fuentes de información:</b>	SNGR CZ2 Umeva Napo-Orellana/SNGR CZ2/UGR GAD El Chaco/MDG/Comunidad/CELEC EP/ECU 911/Cuerpo de Bomberos El Chaco.

### ZONA 3



#### Hundimiento

<b>Localización:</b>	Cotopaxi/Pujilí/Zumbahua/Comunidad Saraugsha, vía Pujilí - La Maná [E30]
<b>Antecedentes:</b>	El 03/04/2025, debido a las precipitaciones se produjeron agrietamientos que afectan varias viviendas del sector, las viviendas presentan pequeñas fisuras y las personas del sector evacuaron hacia familias de acogida.
<b>Situación actual:</b>	Se evidenció un mayor incremento del movimiento de masa en comparación al evidenciado el pasado 11 y 23 de abril, las grietas son más extensas y profundas, hundimientos y agrietamientos en la vía E30 tanto en la parte superior como inferior del talud. Se realizará el procesamiento fotogramétrico para la obtención de ortofoto y DEM para su posterior análisis e informe técnico de seguimiento.
<b>Afectaciones:</b>	<ul style="list-style-type: none"><li>- 2 familias damnificadas (9 personas)</li><li>- 7 familias afectadas (33 personas)</li><li>- 68 personas evacuadas</li><li>- 7 viviendas afectadas.</li><li>- 2 viviendas destruidas.</li><li>- 9 viviendas en riesgo</li><li>- 1 vivienda afectada.</li><li>- 90 metros de vía de primer orden afectada (cerrada)</li><li>- 1 bien público afectado (Muro de contención).</li></ul>
<b>Acciones de respuesta:</b>	UGIAR CZ3 realizó una inspección complementaria y de seguimiento mediante fotogrametría aérea.
<b>Fuentes de información:</b>	SNGR CZ3 Umeva Chimborazo/MTOP/GAD Provincial

### ZONA 4



#### Inundación

<b>Localización:</b>	Manabí/Santa Ana/Lodana/Camino viejo, El Mate, La Cuesta, Chicompe
<b>Antecedentes:</b>	El 28/04/2025, debido a lluvias se produjo el desbordamiento del estero S/N afectando a varias viviendas con ingreso de agua y lodo.
<b>Situación actual:</b>	De acuerdo a la plataforma Evin Digital se actualiza cifras de afectaciones, las familias se mantienen en sus familias, se espera atención de entrega de Asistencia Humanitaria
<b>Afectaciones:</b>	<ul style="list-style-type: none"><li>- 3 familias afectadas, 7 personas afectadas.</li><li>- 106 familias damnificadas, 110 personas damnificadas.</li><li>- 109 viviendas afectadas.</li></ul>
<b>Acciones de respuesta:</b>	UGR GAD Cantonal realizó el levantamiento de la información. SNGR-CZ4 UMEVA realiza monitoreo del evento.
<b>Fuentes de información:</b>	SNGR CZ4 Umeva Manabí/UGR Cantonal

#### Deslizamiento

<b>Localización:</b>	Manabí/Paján/Cascol/Buena Esperanza, Las Maravillas, El Descanso
----------------------	--

## REPORTE DE MONITOREO DE AMENAZAS Y EVENTOS ADVERSOS - No. 00253

Fecha y Hora de actualización: miércoles, 07 de mayo de 2025 - 08:54:53 / Página 8 de 17



<b>Antecedentes:</b>	El 24/04/2025, por la presencia de lluvias presentadas en horas de la mañana se produjo el deslizamiento de tierra de una ladera, provocando el colapso parcial en varias viviendas.
<b>Situación actual:</b>	De acuerdo a la plataforma Evin Digital se actualiza cifras de afectaciones, las familias se mantienen en sus familias, se espera atención de entrega de Asistencia Humanitaria
<b>Afectaciones:</b>	- 10 familias, 28 personas afectadas. - 9 familias, 30 personas damnificadas. - 19 viviendas afectadas.
<b>Acciones de respuesta:</b>	UGR GAD Cantonal realiza el levantamiento de la información. SNGR-CZ4 UMEVA realiza monitoreo.
<b>Fuentes de información:</b>	SNGR CZ4 Umeva Manabí/UGR GAD Cantonal



### Deslizamiento

<b>Localización:</b>	Manabí/Portoviejo/Andrés de Vera//La Libertad 2, Miraflores
<b>Antecedentes:</b>	El 17/04/2025, por la presencia de movimientos de masas se produjo un deslizamiento de tierra, que causó afectación a varias viviendas
<b>Situación actual:</b>	las familias afectadas se encuentran en familias acogiente. En la sesión de COE Cantonal se declaró el lugar como zona de emergencia
<b>Afectaciones:</b>	- 8 familias afectadas (28 personas) - 63 familias damnificadas (105 personas). - 71 viviendas afectadas
<b>Acciones de respuesta:</b>	SNGR realizará estudios geofísicos para determinar la zona de riesgo con técnicos y geólogos. SNGR-CZ4 UMEVA da seguimiento al evento.
<b>Fuentes de información:</b>	SNGR CZ4 Umeva Manabí/SNGR

### ZONA 5



### Inundación

<b>Localización:</b>	Los Ríos/Babahoyo/Pimocha/Poza Honda - El Tejar
<b>Antecedentes:</b>	El 26/04/2025, por lluvias suscitadas en los cantones cercanos, se reportó desbordamiento del río Babahoyo en Poza Honda, afectando a varias viviendas del lugar
<b>Situación actual:</b>	Actualmente el caudal se encuentra con tendencia a aumentar de nivel, aún se visualiza estancamiento de agua en zonas bajas y las familias continúan en sus viviendas.
<b>Afectaciones:</b>	- 390 personas afectadas - 130 familias afectadas - 130 viviendas afectadas
<b>Acciones de respuesta:</b>	Teniente Política de Pimocha realizó verificación de novedades el 06/05/2025.
<b>Fuentes de información:</b>	SNGR CZ5 Umeva Los Ríos/GAD Babahoyo/GAD Parroquial de Pimocha



### Inundación

<b>Localización:</b>	Los Ríos/Vinces/Antonio Sotomayor/Americana - Posa Seca - El Edén - El Cairo - Las Pampas - río Mastrantal
<b>Antecedentes:</b>	El 21/04/2025, debido a las fuertes lluvias se reportó el desbordamiento del río Mastrantal con ingreso de agua a varias viviendas de los sectores antes mencionados
<b>Situación actual:</b>	Actualmente el caudal se encuentra con tendencia a disminuir de nivel, familias continúan en las viviendas y el dato en el alojamiento temporal se mantiene.
<b>Afectaciones:</b>	- 2591 personas afectadas - 831 familias afectadas - 831 viviendas afectadas
<b>Acciones de respuesta:</b>	SNGR realizó verificación de novedades el 05/05/2025.
<b>Fuentes de información:</b>	SNGR CZ5 Umeva Los Ríos

### Inundación

<b>Localización:</b>	Guayas/Colimes/Varias Parroquias: (Colimes, cabecera cantonal y San Jacinto) / Varios Recintos (Perinao, El Silencio, Jordán, Santa Rosa, 15 de noviembre, La Paz, Arcadia, Bototillo, Calle San Juan Quijije, La Unión de San Jacinto, La Virtud, La Etervina, Boquerón, San Eduardo, La Alegría, San Camilo)
----------------------	--



## REPORTE DE MONITOREO DE AMENAZAS Y EVENTOS ADVERSOS - No. 00253

Fecha y Hora de actualización: miércoles, 07 de mayo de 2025 - 08:54:53 / Página 9 de 17



<b>Antecedentes:</b>	El 10/04/2025, a causa de las lluvias registradas la mañana y tarde se reporta el desbordamiento del Río Daule ocasionando el ingreso de agua a varias viviendas
<b>Situación actual:</b>	GAD Cantonal informa que con las descargas de la represa Daule Peripa, se reportan nuevos sectores con acumulación de agua, al momento las familias afectadas permanecen en sus inmuebles. El río Daule se mantienen desbordado y el río Colimes mantiene tendencia alta
<b>Afectaciones:</b>	- 900 familias, 2533 personas afectadas ( datos preliminares) - 900 viviendas afectadas (datos preliminares)
<b>Acciones de respuesta:</b>	GAD Cantonal Colimes se mantiene realizando recorridos y levantando información de las familias afectadas. SNGR realizó entrega de asistencia humanitaria a las familias afectadas en La Virtud y La Unión de San Jacinto. Municipio entregó Kits alimenticios a las familias en sectores afectados. GAD Cantonal Colimes realizó el respectivo levantamiento de información y acompañó en la entrega de AH a la SNGR.
<b>Fuentes de información:</b>	SNGR CZ5 Umeva Guayas/GAD Cantonal



<b>Inundación</b>	
<b>Localización:</b>	Guayas/Salitre/Varias Parroquias: EL Salitre, Gral. Vernaza, Victoria y Junquillal (Varios sectores).
<b>Antecedentes:</b>	El 18/04/2025; por las últimas lluvias registradas y el aumento del caudal suscitado por la represa Daule Peripa, se produjo el desborde de los ríos Salitre, Pula, y Vines, provocando varios sectores inundados
<b>Situación actual:</b>	GAD Cantonal actualiza datos de afectación. El río Pula, Vines y Salitre se encuentran con tendencia a aumentar su caudal.
<b>Afectaciones:</b>	- 582 familias, 2328 personas afectadas - 582 viviendas afectadas
<b>Acciones de respuesta:</b>	GAD Cantonal sigue realizando recorridos por varios sectores y levantando información y entrega de asistencia humanitaria a las familias afectadas SNGR en conjunto con Gobernación y MIES realizaron la entrega de asistencia humanitaria para las familias afectadas Prefectura de Guayas realizó la entrega de asistencia humanitaria en los sectores Rincón Grande y Pelea Justa
<b>Fuentes de información:</b>	SNGR CZ5 Umeva Guayas/UPREA/Prefectura de Guayas/GAD Salitre



<b>Inundación</b>	
<b>Localización:</b>	Guayas/Palestina/Palestina, Cabecera Cantonal / Varios Recintos (La Rinconada, Eloy Alfaro, San Ramón, Corona de Abajo, Las Abras, Picadura, Juanita de las Mercedes, Las Cañas, Las Bijamas, Cristo del Consuelo de Abajo, Cristo de Consuelo de Arriba, Pilqual, San Jacinto, Corona de Arriba, Yumez, El Carmen, Pijio, Los Limos San Alejo, Macul de Abajo, Primero de Diciembre, San Javier, Via a San Jacinto, Malecón y San Juan).
<b>Antecedentes:</b>	El 03/04/2025, a causa de las lluvias registradas la noche 02/04/2025 y madrugada se produjo el desbordamiento del río Daule, se reportó varios sectores inundados. Las familias afectadas permanecen en sus inmuebles. El día 18/04/2025 debido a lluvias y por las últimas descargas de la represa Daule - Peripa, los ríos Daule, Pula y Macul se desbordaron
<b>Situación actual:</b>	Mediante EVIN, actualiza la información de las familias afectadas y damnificadas, quienes permanecen en sus inmuebles. El río Daule se encuentran con tendencia a aumentar su caudal mientras que el río Macul con tendencia a disminuir su caudal y el río Pula desbordado.
<b>Afectaciones:</b>	- 237 familias, 804 personas afectadas - 65 familias, 170 personas damnificadas - 258 viviendas afectadas
<b>Acciones de respuesta:</b>	GAD Cantonal sigue realizando el levantamiento de información, recorridos por varios sectores afectados. Prefectura del Guayas realizó entrega de asistencia humanitaria en los recintos: Las Cañas, El Carmen, Pijio y Corona de Adentro, SNGR en compañía al GAD Cantonal Palestina realizó la entrega de asistencia humanitaria, COE se encuentra activo. SNGR realiza el monitoreo del evento.
<b>Fuentes de información:</b>	SNGR CZ5 Umeva Guayas/UPREA/Prefectura de Guayas/GAD Cantonal Palestina.



<b>Inundación</b>	
<b>Localización:</b>	Guayas/Alfredo Baquerizo Moreno (Jujan) / Alfredo Baquerizo Moreno / Varios Rectores (Tanque Amarillo, El Recreo, La Beldaca, San Antonio, Chongonal, El Guayabito y la Otilia)
<b>Antecedentes:</b>	Por lluvias registradas la noche del 09/04/2025 y madrugada del 10/04/2025 y rotura de los muros de contención, se reportó el desbordamiento del Río Los Amarillos ocasionando que varios Rctos. se inundan con el ingreso de agua a varias viviendas. El 13/04/2025, se realizó la apertura del alojamiento temporal Iglesia San Agustín.

## REPORTE DE MONITOREO DE AMENAZAS Y EVENTOS ADVERSOS - No. 00253

Fecha y Hora de actualización: miércoles, 07 de mayo de 2025 - 08:54:53 / Página 10 de 17

<b>Situación actual:</b>	Mediante el Evin y GAD Cantonal informa que el día del hoy 05/05/2025. La prefectura del Guayas está trabajando en la reconfirmación de los muros, las personas afectadas se mantienen en el inmueble. Los ríos Jujan, Chilintomo, Los Amarillos y estero Nauza con tendencia a disminuir su caudal.
<b>Afectaciones:</b>	-173 familias, 213 personas afectadas -68 familias, 196 personas damnificadas -141 viviendas afectadas
<b>Acciones de respuesta:</b>	GAD Cantonal Alfredo Baquerizo Moreno (Jujan) sigue realizando el levantamiento de información Prefectura del Guayas están trabajando en la reconfirmación del muro SNGR realizó entrega de asistencia humanitaria para adecuar el albergue. OOPP Municipal realizando trabajos de limpieza de palizadas en las riberas de los ríos.
<b>Fuentes de información:</b>	SNGR CZ5 Umeva Guayas/GAD Cantonal Alfredo Baquerizo Moreno (Jujan)



### Inundación

<b>Localización:</b>	Guayas/Santa Lucía /Santa Lucía, Cabecera Cantonal / Varios Sectores (Santa Clara, Bermejo, La Fortuna, Piñal, Las Piñas, El Espinal, Av. Jaime Roldós, El Morochal, Miraflores, San Ramón y San Gabriel)
<b>Antecedentes:</b>	Por las lluvias registradas la mañana y tarde del 03/04/2025 se reportó varios sectores inundados y varias viviendas afectadas con el ingreso de agua. GAD Cantonal activó del Alojamiento Temporal CDI. San Pablo donde se encuentran 4 familias, 25 personas.
<b>Situación actual:</b>	GAD Cantonal indica que 2 familias con 6 personas retornaron a su vivienda, al momento un total de 20 familias con 64 personas se encuentran en el Albergue Santa Rosa. El río Pula sigue desbordado y el río Daule se encuentra con tendencia a aumentar su caudal.
<b>Afectaciones:</b>	-290 familias, 1160 personas afectadas (datos preliminares) -290 viviendas afectadas (ingreso de agua), datos preliminares -Calles con acumulación de agua
<b>Acciones de respuesta:</b>	MSP realiza todos los días atención médica en las mañanas GAD Cantonal sigue realizando recorridos y levantamiento de información en los sectores afectados y las respectivas coordinaciones del Albergue Santa Rosa Policía Nacional acudió para apoyar en el ordenamiento interno tras el incidente reportado. SNGR en conjunto con la Gobernación se encuentran realizando recorridos y entrega de asistencia humanitaria a las familias afectadas Alcalde de Santa Lucía dispuso que todos los vehículos y camiones municipales estén operativos y disponibles para las respectivas evacuaciones de las familias que se encuentran en el albergue, adicional de una mesa de información en los bajos del Palacio Municipal Cuerpo de Bomberos colabora en la evacuación de las familias afectadas COE se encuentra activo El Gobierno Nacional visitó el territorio el 22 de abril, con presencia de la Vicepresidencia, Gobernadora, Secretaría de Gestión de Riesgos y Ministro del MIES se hizo la entrega de 130 ayudas humanitarias
<b>Fuentes de información:</b>	SNGR CZ5 Umeva Guayas/GAD Cantonal



### Inundación

<b>Localización:</b>	Los Ríos/Vinces/Antonio Sotomayor/San José - Matecito - Bahía Carrillo - 15 de Agosto - Tomasita Tin Tin - María Felicita - 18 de Octubre - San Gerónimo -Trapezón.
<b>Antecedentes:</b>	El 21/02/2025, debido a las lluvias suscitadas en la mañana se reportó acumulación de aguas lluvias con ingreso a varias viviendas de los sectores antes mencionados.
<b>Situación actual:</b>	Actualmente las familias se mantienen en sus hogares con leve presencia de agua.
<b>Afectaciones:</b>	- 347 personas afectadas - 113 familias afectadas - 1401 personas damnificadas - 460 familias damnificadas - 573 viviendas afectadas
<b>Acciones de respuesta:</b>	SNGR realizó solicitud al MIES para que 460 familias sean beneficiarias del bono con contingencia estipulado en el decreto 316
<b>Fuentes de información:</b>	SNGR CZ5 Umeva Los Ríos/ GAD Cantonal

## REPORTE DE MONITOREO DE AMENAZAS Y EVENTOS ADVERSOS - No. 00253

Fecha y Hora de actualización: miércoles, 07 de mayo de 2025 - 08:54:53 / Página 11 de 17



### Inundación

<b>Localización:</b>	Los Ríos/Montalvo/Montalvo/Los Almendros - Salvador Ayende - Nena Grande - Nena Chica - La Industria - Pradera - San Vicente - San Marcos - Nueva Esperanza - La Rodríguez - río Cristal.
<b>Antecedentes:</b>	El 10/04/2025, debido a las lluvias suscitadas se reportó el desbordamiento del río Cristal, dejando consigo varias viviendas afectadas.
<b>Situación actual:</b>	Actualmente caudal se encuentra con tendencia a disminuir de nivel y las familias se mantiene en las viviendas
<b>Afectaciones:</b>	<ul style="list-style-type: none"><li>- 505 personas afectadas</li><li>- 385 familias afectadas</li><li>- 385 viviendas afectadas</li><li>- 63 ha. de cultivos afectados parcialmente</li><li>- 14 productores con cultivos afectados parcialmente</li><li>- 136 ha. de cultivos destruidos</li><li>- 65 productores con cultivos destruidos</li></ul>
<b>Acciones de respuesta:</b>	UGR Montalvo realizó verificación de novedades el 29/04/2025 MAG realizó evaluación de afectaciones a cultivos mediante matriz MAAPEA el 24/04/2025
<b>Fuentes de información:</b>	SNGR CZ5 Umeva Los Ríos/UGR Montalvo.



### Inundación

<b>Localización:</b>	Los Ríos/Vinces/Antonio Sotomayor/Rcto. Macul - San Luis - El Hacha - San Gerardo - Colon - Miraflores - La Jabilla - río Macul
<b>Antecedentes:</b>	El 09/04/2025, por lluvias suscitadas en la noche se reportó el desbordamiento del río Macul con ingreso de agua a varias viviendas del sector
<b>Situación actual:</b>	Actualmente el caudal se encuentra con tendencia a disminuir de nivel y las familias continúan en las viviendas.
<b>Afectaciones:</b>	<ul style="list-style-type: none"><li>- 3079 personas afectadas</li><li>- 991 familias afectadas</li><li>- 992 viviendas afectadas</li><li>- 3 personas damnificadas</li><li>- 3 familias damnificadas</li><li>- 96 ha. afectadas parcialmente</li><li>- 84 productores afectados parcialmente</li><li>- 328 ha. de cultivos perdidos</li><li>- 190 productores con cultivos perdidos</li></ul>
<b>Acciones de respuesta:</b>	- MAG realizó evolución de afectaciones a cultivos mediante matriz MAAPEA el 24/04/2025 - UGR Vices facilitó EVIN Digital el 02/05/2025
<b>Fuentes de información:</b>	SNGR CZ5 Umeva Los Ríos/MAG



### Inundación

<b>Localización:</b>	Los Ríos/Babahoyo/Febres Cordero/rcto. Las Cañitas - La Palma - Nueva Ilusión - Revesa - La Monserrate - San Pedro - San Fernando - La Lucha - La Mechita María Luisa - Pueblo Nuevo - Las Jaguas - La Avelina - Valle Verde - Las Tolas - Bañon - río Chilintomo
<b>Antecedentes:</b>	El 31/03/2025, por lluvias suscitadas se reportó el desbordamiento del río Chilintomo, afectando a varias viviendas de los sectores antes mencionados.
<b>Situación actual:</b>	Actualmente el caudal del río Chilintomo se encuentra con tendencia a disminuir y las familias se mantienen en sus viviendas.
<b>Afectaciones:</b>	<ul style="list-style-type: none"><li>* 2500 personas afectadas</li><li>* 900 familias afectadas</li><li>* 900 viviendas afectadas</li><li>* 1 Bien Público afectado (Cementerio de Pueblo Nuevo)</li><li>* calles anegadas</li><li>* 68 ha. afectados parcialmente (Arroz)</li><li>* 100 productores afectados parcialmente</li><li>* 544 ha. de cultivos perdidos (Arroz - Cacao)</li><li>* 137 productores con cultivos perdidos</li></ul>
<b>Acciones de respuesta:</b>	Presidenta Parroquial de Febres Cordero realizó verificación de novedades el 05/05/2025
<b>Fuentes de información:</b>	SNGR CZ5 Umeva Los Ríos/GAD Parroquial de Febres Cordero

## REPORTE DE MONITOREO DE AMENAZAS Y EVENTOS ADVERSOS - No. 00253

Fecha y Hora de actualización: miércoles, 07 de mayo de 2025 - 08:54:53 / Página 12 de 17



### Inundación

<b>Localización:</b>	Guayas/Milagro/Enrique Valdez Chobo, Roberto Astudillo, (Cab. en Cruce de Venecia, Milagro, Coronel Enrique Valdez) / Varios Sectores (Paraiso del Chobo, Voluntad de Dios Mz.12, Las Avispas, El Cambio, Las Pilas, vía a Barcelona, Venecia Central, Córdoba, Galápagos, Papayal, Las Guaijas)
<b>Antecedentes:</b>	A causas de lluvias registradas la noche del 30/03/2025 y madrugada del 31/03/2025, se produjo el desbordamiento del río Milagro, se reportaron sectores inundados y varias viviendas afectadas con el ingreso de agua. El día 03/04/2025, se realizó la apertura del albergue Colegio 17 de septiembre y el día 04/03/2025 se realizó la apertura del Refugio Temporal Unidad Educativa Tnte. Hugo Ortiz.
<b>Situación actual:</b>	SNGR actualiza la información del Refugio Temporal Unidad Educativa Tnte. Hugo Ortiz, actualmente se encuentran 25 familias, 97 personas. GAD Cantonal actualiza la cantidad de familias albergadas en la Unidad Educativa 17 de septiembre con un total 22 familias y 79 personas. El río Milagro, el Estero Los Monos y el río Chimbo se encuentran con tendencia a disminuir su caudal.
<b>Afectaciones:</b>	<p><b>Parroquia Milagro</b></p> <ul style="list-style-type: none"> <li>- 36367 familias afectadas, 109106 personas afectadas (datos preliminares, bajo evaluación) (se encuentran en el albergue Unidad Educativa 17 de septiembre con 22 familias con 79 personas y en el Refugio Temporal Unidad Educativa Tnte. Hugo Ortiz se encuentran 25 familias con 97 personas)</li> <li>- 36438 viviendas afectadas (ingreso de agua en sus inmuebles)</li> <li>- 71 familias, 208 personas damnificadas</li> </ul> <p><b>Parroquia Roberto Astudillo</b></p> <ul style="list-style-type: none"> <li>- 587 familias afectadas, 1761 personas afectadas (datos preliminares, bajo evaluación)</li> <li>- 587 viviendas afectadas (ingreso de agua en sus inmuebles)</li> </ul> <p><b>Parroquia Chobo</b></p> <ul style="list-style-type: none"> <li>- 1162 familias afectadas, 3486 personas afectadas (datos preliminares, bajo evaluación)</li> <li>- 1162 viviendas afectadas (ingreso de agua en sus inmuebles)</li> </ul> <p><b>Parroquia Mariscal Sucre</b></p> <ul style="list-style-type: none"> <li>- 472 familias afectadas, 1416 personas afectadas (datos preliminares, bajo evaluación)</li> <li>- 472 viviendas afectadas (ingreso de agua en sus inmuebles)</li> <li>- calles con acumulación de agua</li> </ul>
<b>Acciones de respuesta:</b>	<p><b>SNGR realizó entrega de asistencia humanitaria en Unida Sur y San José</b></p> <p>SNGR, GAD Cantonal, MIES, MINEDUC, se mantienen en los respectivos albergues realizando las debidas coordinaciones. PPNN sigue brindando seguridad en los albergues. SNGR realizó entrega de asistencia humanitaria en Unidad Sur y San José. GAD Provincial realizó entrega de asistencia humanitaria en Las Margaritas y Manabí Chico. SNGR en conjunto con MINEDUC, MIES, se mantienen en el refugio temporal Unidad Educativa Tnte. Hugo Ortiz. GAD Cantonal Milagro sigue realizando el levantamiento de información, La Dirección de Seguridad Ciudadana y la Dirección de Inclusión Social se encuentran realizando acciones para las familias afectadas que se encuentran en el albergue. COE se encuentra activo. MSP realizó brigadas médicas en los albergues. Umeva Guayas realiza el monitoreo del evento.</p>
<b>Fuentes de información:</b>	SNGR CZ5 Umeva Guayas/UPREA/MINEDUC/MSP/GAD Cantonal Milagro.



### Colapso estructural

<b>Localización:</b>	Guayas/Daule/Magro/Sector Magro
<b>Antecedentes:</b>	El 19/03/2025, por causas desconocidas, se reporta el colapso de un puente colgante (Gonzalo Icaza Cornejo) de uso vehicular y peatonal, el cual conecta Magro con Nobol. Cuerpo de Bomberos informó que fueron rescatadas 5 personas con vida, 4 fueron trasladadas al Hospital de Daule y 1 atendida en el sitio. Posteriormente tras evaluar la situación se identificaron varias personas desaparecidas para lo cual se activaron los equipos de búsqueda y rescate. Se recuperaron 4 cuerpos sin vida de los desaparecidos: el primero a la altura del sector San José del cantón Nobol; el segundo a la altura del río Nato; el tercero cerca de Pascuales junto a la Urb. Metrópolis y el cuarto en el río Pula.
<b>Situación actual:</b>	El 24/03/2025 se pudieron extraer dos de los cuatro vehículos pesados que se encontraban sumergidos en el río. <ul style="list-style-type: none"> <li>- 4000 familias afectadas indirectamente. (aproximadamente)</li> <li>- 4 personas fallecidas.</li> <li>- 1 persona desaparecida.</li> </ul>
<b>Afectaciones:</b>	<ul style="list-style-type: none"> <li>- 5 personas heridas. (Trasladadas al Hospital de Daule. Su estado es estable).</li> <li>- 1 puente destruido.</li> <li>- 7 bienes privados afectados. (4 vehículos pesados; 1 vehículo liviano y 2 motos).</li> <li>- 1 bien público destruido. (tubería de agua potable)</li> </ul>
<b>Acciones de respuesta:</b>	<p>Cuerpo de Bomberos Daule se encuentra realizando trabajos de búsqueda de la persona desaparecida en el río Daule, en las cercanías donde se desplomó el puente.</p> <p>CTE sigue realizando trabajos de seguridad al tránsito vehicular, en los puntos establecidos como rutas alternas</p> <p>Prefectura de Guayas se encuentra realizando los respectivos análisis para realizar los trabajos de extracción de los vehículos que se encuentran sumergidos en el río</p>

## REPORTE DE MONITOREO DE AMENAZAS Y EVENTOS ADVERSOS - No. 00253

Fecha y Hora de actualización: miércoles, 07 de mayo de 2025 - 08:54:53 / Página 13 de 17

<b>Fuentes de información:</b>	SNGR CZ5 Umeva Guayas/Prefectura de Guayas/GAD Cantonal Lomas de Sargentillo/Cuerpo de Bomberos de Daule/CTE /PPNN
--------------------------------	--

### ZONA 6



#### Deslizamiento

<b>Localización:</b>	Azuay/Santa Isabel/Santa Isabel/La Cría. El 03/06/2022, se suscitó un deslizamiento producto de la saturación del suelo originado por la combinación del deficiente sistema de riego en el sector, del taponamiento de diferentes quebradas y la deficiencia en el drenaje del terreno. El 31/03/2023 la SGR declaró la ALERTA AMARILLA al polígono identificado como susceptible a movimientos en masa, el cual tiene un área de 526.22 hectáreas que se extiende sobre la comunidad La Cría, cantón Santa Isabel, provincia del Azuay.
<b>Antecedentes:</b>	El 06/04/2023, la SNGR emitió el cambio a ALERTA NARANJA de acuerdo al informe elaborado por Técnico de Análisis de Riesgos de la Coordinación Zonal 6 de Gestión de Riesgos. El 20/06/2023 MIES entregó Bonos de Contingencia a 22 familias afectadas de la comunidad La Cría. GAD Cantonal indicó que al 03/01/2024 permanecían 4 familias integradas por 10 personas alojadas en el AT San Isidro. El 26/01/2024 se realizó la activación del COE Provincial Azuay para dar seguimiento al evento y establecer acciones.
<b>Situación actual:</b>	Técnico de la SNGR informa que se realizaron nuevas entregas de asistencia humanitaria
<b>Afectaciones:</b>	<ul style="list-style-type: none"><li>- 44 familias afectadas. (178 personas)</li><li>- 8 familias damnificadas. (25 personas)</li><li>- 38 familias evacuadas. (130 personas)</li><li>- 44 viviendas afectadas.</li><li>- 8 viviendas destruidas.</li><li>- 4 bienes privados afectados. (1 capilla y 3 predios)</li><li>- 2 bienes públicos destruidos. (1 casa comunal y 1 cancha central)</li></ul>
<b>Acciones de respuesta:</b>	UGR Santa Isabel en conjunto con SNGR CZ6 realizan acciones de atención a la emergencia.
<b>Fuentes de información:</b>	SNGR CZ6 Umeva Azuay-Cañar.

### ZONA 7



#### Inundación

<b>Localización:</b>	El Oro/Marcabellí/Marcabellí/Varios sectores (Casco Urbano, La Palmerita, 16 de Julio, Nueva Esperanza, Imbabura, El Porvenir, El Caucho, Y de Palmal, San Antonio, San Ramon, El Arenal, Jerusalén, Los Amparos, San José de Aguas Negras, Cristo del Consuelo, La Aldea, Unión Lojana, 24 de Junio, Centenario, 16 de Junio, San Francisco, 9 de Octubre, San Vicente, Nueva Esperanza, Imbabura, San Ramón).
<b>Antecedentes:</b>	El 25/04/2025 se registró el desbordamiento de la quebrada "El Caucho" y el Río "El río Marcabellí" afectando a varias viviendas; Al momento el servicio de energía eléctrica se encuentra restablecido en su totalidad, agua potable y poca señal de comunicación
<b>Situación actual:</b>	Mediante comunicación con autoridades fronterizas, se rectifica la información previa sobre el lugar del hallazgo de la persona desaparecida el 25 de abril de 2025. Se informa que fue hallado en el Río Tumbes, ubicado en Tumbes, Perú. El servicio de agua potable se encuentra restablecido en su totalidad mediante trabajos provisionales.
<b>Afectaciones:</b>	<ul style="list-style-type: none"><li>* 1230 familias de 4840 personas afectadas (permanecen en sus viviendas).</li><li>* 61 familias de 244 personas damnificadas.</li><li>* 1 persona fallecida.</li><li>* 1190 viviendas afectadas (rehabilitadas)</li><li>* 61 viviendas destruidas.</li><li>* 1 bien público afectado (CDI - Centro de Desarrollo Infantil).</li><li>* 100% de energía eléctrica - (restablecida).</li><li>* 100% de agua potable afectada - (rehabilitado).</li><li>* 85% de telecomunicaciones - (restablecida).</li><li>* 132 hectáreas de cultivo afectados.</li><li>* 1365 animales muertos - (835 cerdos, 500 pollos, 30 tilapias en piscina de tilapias).</li><li>* 1 puentes afectado - (vehicular y peatonal)</li><li>* 9 puentes destruidos.</li></ul>
<b>Acciones de respuesta:</b>	Jefe de CB Marcabellí se trasladó a Perú con los familiares del fallecido para los procedimientos de ley con autoridades de Perú, para posterior gestionar la repatriación del cuerpo. Sección de Agua Potable del GAD Marcabellí continúan realizando trabajos de reparación al sistema de captación y a las líneas de conducción.
<b>Fuentes de información:</b>	SNGR CZ7 Umeva El Oro / GAD Cantonal.



## REPORTE DE MONITOREO DE AMENAZAS Y EVENTOS ADVERSOS - No. 00253

Fecha y Hora de actualización: miércoles, 07 de mayo de 2025 - 08:54:53 / Página 14 de 17



### Inundación

<b>Localización:</b>	El Oro/Marcabell/El Ingenio/ Varios sectores (Roció, Rosal, Ingenio).
<b>Antecedentes:</b>	Por lluvias suscitadas el 25/04/2025, se registró el desbordamiento del río Marcabell afectando a varias viviendas, además de afectación de varias calles debido a la acumulación de material pétreo y escombros
<b>Situación actual:</b>	Los servicios básicos, agua y telecomunicaciones, se encuentran restablecidos en su totalidad, mientras que el servicio energía eléctrica se encuentra restablecido el 90% El río Marcabell ha retornado a su nivel normal.
<b>Afectaciones:</b>	<ul style="list-style-type: none"><li>- 50 viviendas afectadas</li><li>- 50 familias de 200 personas afectadas</li><li>- 300 metros lineales (vía parcialmente habilitada)</li><li>- 25 hectáreas de cultivos afectados.</li><li>- 100% de energía (restablecida el 90%)</li><li>- 100% de agua potable (restablecido)</li><li>- 85% de telecomunicaciones (restablecido)</li></ul>
<b>Acciones de respuesta:</b>	CNEL realiza trabajos para la rehabilitación del servicio eléctrico. PPNN y FFAA colaboraron con la limpieza y evacuación de agua del interior de las viviendas afectadas. MTOP y GAD Provincial continúan con trabajos para remediación definitiva en la vía de tercer orden.
<b>Fuentes de información:</b>	SNGR C27 Umeva El Oro / GAD Cantonal.



### Inundación

<b>Localización:</b>	El Oro/Las Lajas/La Victoria/Cdla Miraflores.
<b>Antecedentes:</b>	Por lluvias del 25/04/2025, se registró el desbordamiento del río "Las Lajas", generando acumulación de agua en diferentes partes del cantón. UGR GAD Cantonal mediante levantamiento de información indica familias afectadas y damnificadas que al momento se mantienen en sus viviendas.
<b>Situación actual:</b>	Se registró afectación al servicio eléctrico mismo que al momento se encuentra restablecido. Caudal de río Las Lajas se mantiene en su cauce normal.
<b>Afectaciones:</b>	<ul style="list-style-type: none"><li>- 9 familias de 18 personas afectadas</li><li>- 27 familias de 49 personas damnificadas</li><li>- 24 viviendas afectadas</li><li>- 50% afectación servicio energía eléctrica (restablecido)</li></ul>
<b>Acciones de respuesta:</b>	Subsecretaría de Gestión de Riesgos en conjunto con Coordinador Zonal SNGR y Alcalde del Cantón realizaron recorridos en los sitios afectados y realizaron la entrega de asistencia humanitaria, GAD Cantonal continúa realizando el levantamiento de información MAG realizará inspección técnica en terrenos agrícolas.
<b>Fuentes de información:</b>	SNGR C27 Umeva El Oro / GAD Cantonal.



### Aluvión

<b>Localización:</b>	Loja/Chaguarpamba/Chaguarpamba/Varios sectores.
<b>Antecedentes:</b>	Por fuertes lluvias suscitadas en la noche del 02/04/2025, se produjo un aluvión, afectando a varias viviendas, instituciones públicas y vialidad
<b>Situación actual:</b>	UGR Chaguarpamba continúa actualizando información y daños MTOP Loja informa el cierre de la circulación vehicular en el tramo Velacruz - Olmedo - Chaguarpamba - río pindo, debido a los constantes deslizamientos en varios puntos críticos del eje vial y pérdida de calzada en el sector Guaduas. Vía alterna: Arenillas - Alamor - Pindal - Celica - El Empalme - Velacruz
<b>Afectaciones:</b>	<ul style="list-style-type: none"><li>-73 familias afectadas, conformadas por 211 personas</li><li>-28 familias damnificadas conformadas por 74 personas</li><li>-28 viviendas afectadas</li><li>-34 viviendas destruidas</li><li>-50 metros aproximadamente de longitud de vía. (Vía de primer orden Cerrada)</li><li>-70 metros aproximadamente de longitud de vías de segundo orden parcialmente habilitadas.</li><li>-100% de afectación al sistema de captación de agua potable</li><li>-90% de afectación en el sistema de alcantarillado</li><li>-70% de afectación en servicio de telecomunicaciones afectado</li><li>-1% de afectación en el servicio de electricidad</li><li>-70% de afectación en el sistema de transporte público</li><li>-1 centro de salud afectado</li><li>-4 Bienes públicos afectados (Alcantarillado pluvial, UPC Chaguarpamba, GAD Cantonal y BanEcuador)</li></ul>

## REPORTE DE MONITOREO DE AMENAZAS Y EVENTOS ADVERSOS - No. 00253

Fecha y Hora de actualización: miércoles, 07 de mayo de 2025 - 08:54:53 / Página 15 de 17

<b>Acciones de respuesta:</b>	-1 Unidad educativa Chaguarpamba afectada. UGR Chaguarpamba continúa con levantamiento de información y actualiza información de afectaciones. MTOP Loja continúa en las labores de limpieza y reconstrucción del tramo vial.
<b>Fuentes de información:</b>	SNGR C27 Umeva Loja-Zamora Chinchipe / GAD Cantonal



### Inundación

<b>Localización:</b>	El Oro/Machala/Machala/ Varios sectores, Las Katías, 24 de Septiembre, Urseza, Venecia, Federico Páez, Centenario, 18 de Octubre, Barrio Independiente, Dos Bocas, El Arenal.
<b>Antecedentes:</b>	El 11/04/2025, debido a las fuertes lluvias provocaron inundaciones en varios sectores, además se produjo el desbordamiento del canal El Macho, ocasionando el ingreso de agua a varias viviendas, las cuales fueron afectadas, obligando a la evacuación de varias familias a alojamiento temporal
<b>Situación actual:</b>	Mediante informe de la Organización Internacional para las Migraciones (OIM), se indica entrega de asistencia humanitaria a familias afectadas.
<b>Afectaciones:</b>	- 912 familias de 3894 personas afectadas se mantienen en sus viviendas. - 183 familias de 486 personas damnificadas - (60 familias de 130 personas que se encontraban en el coliseo 300 retornaron a sus hogares) - 1095 viviendas afectadas. - 4 viviendas destruidas.
<b>Acciones de respuesta:</b>	OIM a través del equipo de Asistencia Humanitaria de la Suboficina de OIM en El Oro, ha entregado asistencias para las personas afectadas por la temporada invernal referidas por la UGR GAD Cantonal.
<b>Fuentes de información:</b>	SNGR C27 Umeva El Oro / GAD Cantonal.

### 3. Monitoreo de estado de vías afectadas por eventos adversos

#### 00 VÍA DE PRIMER ORDEN CERRADA:

No.	Provincia	Cantón	Parroquia	Sector/Vía	Evento adverso	Afectación (mts lineales)	Fecha del evento	Vías alternas
00	--	--	--	--	--	--	--	--

#### 20 VÍAS DE PRIMER ORDEN PARCIALMENTE HABILITADAS:

No.	Provincia	Cantón	Parroquia	Sector/Vía	Evento adverso	Afectación (mts lineales)	Fecha del evento	Vías alternas
1	Cañar	Cañar	San Antonio	La Delicia, vía Zhud-Cochancay [E-40]	DESPLAZAMIENTO	30	29/04/2025	Ninguna
2	Manabí	Junín	Junín	Vía Junín, Pimpiguasi KM 42 [E384]	HUNDIMIENTO	300	21/03/2025	[E-38]Rocafuerte-Tosagua, [E-387] Tosagua Calceta
3	Loja	Loja	Malacatos	Nangora, vía Malacatos - Loja [E35]	DESPLAZAMIENTO	40	10/03/2025	Vilcabamba - Malacatos - El Tambo - Catamayo - Loja
4	Imbabura	Ibarra	Salinas	Palacara, vía Salinas - Lita [E10]	SOCAVAMIENTO	10	09/03/2025	Ninguna
5	Azuay	Cuenca	Molleturo	Km 53, vía Cuenca-Molleturo [E-582]	SOCAVAMIENTO	25	02/01/2025	vía Cuenca-Girón-Pasaje.
6	Napo	Quijos	Cuyuja	El Laurel, Vía Y de Baeza - Papallacta [E20]	SOCAVAMIENTO	--	21/06/2024	Ninguna
7	Tungurahua	Baños de Agua Santa	Río Verde	Caserío El Placer, Quilloturo, ref. Vía Baños - Puyo [E30]	DESPLAZAMIENTO	--	16/06/2024	Ninguna
8	Napo	El Chaco	Gonzalo Díaz de Pineda	Piedra Fina, vía El Chaco-Reventador [E45]	SOCAVAMIENTO	--	20/05/2024	Ninguna
9	Los Rios	Babahoyo	Pimocha	Puente de Los Gemelos	SOCAVAMIENTO	6	19/01/2024	Ninguna
10	Imbabura	Ibarra	Carolina	San Jerónimo-Guadalupe; vía Salinas - Lita km 114 [E10]	DESPLAZAMIENTO	125	22/12/2023	Ninguna
11	Tungurahua	Baños de Agua Santa	Río Verde	San Jorge, vía Baños - Puyo [E30]	SOCAVAMIENTO	100	16/07/2023	Ninguna
12	Esmeraldas	Quinindé	Malimpia	Malimpia, E20 pasando el basurero a mano derecha	SOCAVAMIENTO	30	03/04/2023	Ninguna
13	Morona Santiago	Limón Indanza	Yunganza (Cab. En el rosario)	Km 35, El Rosario, vía Bella Unión - Limón [E45]	DESPLAZAMIENTO	30	04/03/2023	Ninguna
14	Manabí	Puerto López	Salango	La Rinconada 5 Cerros, vía Puerto López - Santa Elena [E15]	HUNDIMIENTO	4	28/08/2022	Ninguna

## REPORTE DE MONITOREO DE AMENAZAS Y EVENTOS ADVERSOS - No. 00253

Fecha y Hora de actualización: miércoles, 07 de mayo de 2025 - 08:54:53 / Página 16 de 17

No.	Provincia	Cantón	Parroquia	Sector/Vía	Evento adverso	Afectación (mts lineales)	Fecha del evento	Vías alternas
15	Manabí	Sucre	Leonidas Plaza	Km 19, San Agustín-Tosagua [E-383]	SUBSIDENCIA	150	14/08/2022	Ninguna
16	Pichincha	Mejía	Manuel Cornejo A.	km 38 + 600, vía Alóag - Unión del Toachi [E20]	HUNDIMIENTO	15	25/02/2022	Ninguna
17	Esmeraldas	Quinindé	Rosa Zarate (Quinindé)	Km 68 Los Vergeles, vía Esmeraldas - Quinindé [E20]	HUNDIMIENTO	40	8/02/2022	Ninguna
18	Imbabura	Ibarra	Carolina	San Jerónimo; vía Salinas - Lita [E 10]	DESPLAZAMIENTO	225	22/12/2021	1.- Ruta desde la E10 Guallupe - San Juan de Lachas (Carchi) - por la E 182 Gualchan - Chical - Maldonado - Tulcán - Ibarra , 2.- Para vehículos livianos, E10 desde San Jerónimo - Buenos Aires - Cahuasquí - Tumbabiro.
19	Cañar	Cañar	Ingapirca	Vía El tambo - Ingapirca - Honorato Vásquez km 8+100, km 15	DESPLAZAMIENTO	100	24/11/2021	Ninguna
20	Napo	El Chaco	Gonzalo Díaz De Pineda (El Bombón)	San Rafael, Piedra Fina, San Luis, San Carlos, Vía Y de Baeza-Lago Agrio [E45]	SOCAVAMIENTO	1040	2/02/2020	Lago Agrio - Coca - Y de Narupa - Tena - Ambato - Quito

### 06 VÍAS DE SEGUNDO ORDEN CERRADAS:

No.	Provincia	Cantón	Parroquia	Sector/Vía	Evento Adverso	Afectación (mts lineales)	Fecha del evento	Vías alternas
1	Imbabura	Cotacachi	Imantag	Ingreso a Piñan-Moran	DESPLAZAMIENTO	50	09/02/2025	Ninguna
2	Santa Elena	Salinas	Anconcito	Vía al Puerto Pesquero	SOCAVAMIENTO	--	14/03/2023	Ninguna
3	Pichincha	Quito	Conocoto	Calles Hermano Miguel y Panzaleo, cruce de vías	SOCAVAMIENTO	30	28/02/2022	Ninguna
4	Azuay	Nabón	Nabón	Rosas, Bellavista, Tamboloma, Chunazana	DESPLAZAMIENTO	50	14/03/2021	Corraleja-Yasudel-Susudel
5	Imbabura	Pimampiro	Pimampiro, Cabecera Cantonal	San José de Aloburo	DESPLAZAMIENTO	500	09/11/2021	Vía Narchimbuela - Pimampiro
6	Pichincha	Mejía	Tambillo	El Murco - Pasando la escuela Carlos Freire Larrea	INUNDACIÓN	---	11/04/2022	Ninguna

### 08 VÍAS DE SEGUNDO ORDEN PARCIALMENTE HABILITADAS:

No	Provincia	Cantón	Parroquia	Sector/Vía	Evento Adverso	Afectación (mts lineales)	Fecha del evento	Vías alternas
1	Cañar	Cañar	Gualleturo	Km 9, vía Ducur-Gualleturo	DESPLAZAMIENTO	30	20/03/2025	Puribin-Chorocopte y vía a la Carbonería
2	Pichincha	Cayambe	Cangahua	Canal de riego Guanquilquí	INUNDACIÓN	42000	12/03/2025	Ninguna
3	Pichincha	Quito	Guamaní	Barrio Primavera de Cornejo	HUNDIMIENTO	--	05/03/2025	Ninguna
4	Pichincha	Quito	Pacto	Antes de llegar a la Quinta Pactoloma	SOCAVAMIENTIO	--	28/02/2025	Ninguna
5	Imbabura	Cotacachi	Quiroga	Las Antenas	SOCAVAMIENTIO	10	21/02/2025	Ninguna
6	Pichincha	Mejía	Uyumbicho	Av. Simón Bolívar vía Pasochoa	DESPLAZAMIENTO	--	16/02/2025	Ninguna
7	Napo	Tena	Ahuano	Ahuano, vía Ahuano-Campana Cocha	SOCAVAMIENTO	--	02/07/2024	Ninguna
8	Chimborazo	Pallatanga	Pallatanga	Jiménez, vía Jiménez - Pallatanga	SOCAVAMIENTO	--	27/05/2023	Ninguna

### 12 VÍAS DE TERCER ORDEN CERRADAS:

No.	Provincia	Cantón	Parroquia	Sector/Vía	Evento Adverso	Afectación (mts lineales)	Fecha del evento	Vías alternas
1	Cotopaxi	La Maná	La Maná	San Pablo de la Cruz, vía La Maná - San Pablo de la Cruz	COLAPSO ESTRUCTURAL	--	13/04/2025	La Maná - Hacienda San Juan - San Pablo de la Cruz.
2	Chimborazo	Guamote	Cebadas	Caserío Gaurón Cochapamba, vía Cebadas - San Vicente de Tablillas	DESPLAZAMIENTO	560	31/03/2025	Cebadas - Utucún- San Vicente de Tablillas Cebadas - Gaurón Cochapamba - San Vicente de Tablilla
3	Pichincha	Quito	El Quinche	Línea Ferrea, Pasaje R Quito 7 y Reino de Quito	DESPLAZAMIENTO	--	20/03/2025	Ninguna
4	Carchi	Mira	Juan Montalvo	El Chilco - Juan Montalvo	DESPLAZAMIENTO	30	12/03/2025	Ninguna
5	Cañar	Cañar	Gualleturo	Comunidad de Enén	DESPLAZAMIENTO	120	22/02/2025	paso alternativo a la vía San Antonio-Gualleturo.
6	Cotopaxi	La Mana	Guasaganda (Cab. En Guasaganda Centro)	La Josefina, San Antonio de Guasaganda; vía Guayacán - Guasaganda - Pucayacu - El Arenal - La Florida - Quindigua	SOCAVAMIENTO	--	13/02/2025	Ninguna
7	Pichincha	Quito	Pacto	Km 19 de la Ruta -La Loma -Ingapi-Guayabillas y Santa Rosa	DESPLAZAMIENTO	50	13/02/2025	Ninguna
8	Pichincha	Cayambe	Juan Montalvo	Rio Guachalá - vía a la Josefina	INUNDACIÓN	100	16/06/2024	Ninguna

## REPORTE DE MONITOREO DE AMENAZAS Y EVENTOS ADVERSOS - No. 00253

Fecha y Hora de actualización: miércoles, 07 de mayo de 2025 - 08:54:53 / Página 17 de 17

9	Pichincha	Mejía	Tambillo	Ushco, vía Tambillo - Panamericana Sur	INUNDACIÓN	20	10/04/2022	Ninguna
10	Pichincha	Mejía	Manuel Cornejo Astorga (Tandapi)	Vía de ingreso a las Comunidades Peñas Blancas, El Paraíso, El Mirador y San Francisco	DESLIZAMIENTO	140	08/02/2022	Ninguna
11	Morona Santiago	Morona	Sinaí	Playas de San Luis, vía Santa María Tunants-Playas de San Luis-Quinta Cooperativa	INUNDACIÓN	3884	02/05/2021	Ninguna
12	Azuay	Cuenca	Nulti	Pasto Romero, vía al centro Parroquial	DESLIZAMIENTO	30	16/04/2021	Ninguna

### 03 VÍAS DE TERCER ORDEN PARCIALMENTE HABILITADAS:

No.	Provincia	Cantón	Parroquia	Sector/Vía	Evento Adverso	Afectación (mts lineales)	Fecha del evento	Vías alternas
1	Chimborazo	Cumandá	Cumandá	Recinto La Victoria en el sector Divino Niño vía Cumandá - La Victoria - Río Blanco	SOCAVAMIENTO	150	14/04/2025	Ninguna
2	Imbabura	Cotacachi	García Moreno	Cielo Verde, Vía Cielo Verde - García Moreno	DESLIZAMIENTO	80	13/02/2025	Ninguna
3	Azuay	Paute	Chicán	Chicán	DESLIZAMIENTO	20	03/01/2025	Ninguna

Reporte generado por la Dirección de Monitoreo de Eventos Adversos de la Secretaría Nacional de Gestión de Riesgos.

#### Reporte elaborado por:

Nombre: Carlos Álvarez.- Digitador Nacional de Eventos Adversos  
Correo electrónico: [carlos.alvarez@gestionderiesgos.gob.ec](mailto:carlos.alvarez@gestionderiesgos.gob.ec)  
Teléfono: 042593500 ext. 1630

#### Reporte revisado por:

Nombre: Javier Sarango - Analista de Monitoreo de Eventos Adversos  
Correo electrónico: [jose.sarango@gestionderiesgos.gob.ec](mailto:jose.sarango@gestionderiesgos.gob.ec)  
Teléfono: 042593500 ext. 1631

Para ser agregado o removido de esta lista de destinatarios, por favor envíe un correo electrónico a [sala.nacional@gestionderiesgos.gob.ec](mailto:sala.nacional@gestionderiesgos.gob.ec)

*Para más información, visite nuestro sitio web: <https://www.gestionderiesgos.gob.ec/reportes-de-monitoreo-de-amenazas-y-eventos-peligrosos/>*