

REPORTE DE MONITOREO DE AMENAZAS Y EVENTOS ADVERSOS - No. 00228

Fecha y Hora de actualización: jueves, 24 de abril de 2025 - 22:05:45 / Página 1 de 14

Periodo de Monitoreo:

Desde:

09:00

24/04/2025

Hasta:





21:00

24/04/2025

1. Monitoreo de amenazas

- Amenaza en desarrollo, posible desencadenamiento de eventos adversos.
- Amenaza en incremento y probable materialización inminente.
- Amenaza dentro de los parámetros normales.

PELIGRO VOLCÁNICO:

Ubicación	Nivel de alerta declarada	Situación actual	Valoración actual
 Volcán Reventador Napó	NARANJA	Se visualiza nublado	●
 Volcán Chiles-Cerro Negro Carchi	AMARILLA	Se visualiza nublado	●
 Volcán Sangay Morona Santiago	AMARILLA	Se visualiza nublado	●
 Volcán Cotopaxi		Se visualiza nublado	●

PELIGRO POR DESBORDAMIENTOS DE CUERPOS HÍDRICOS:

25 cuerpos de agua desbordados:

Provincia	Cantón	Parroquia	Sector	Nombre
Guayas	Palestina	Palestina, Cabecera Cantonal	Varios sectores	Pula
Guayas	Palestina	Palestina, Cabecera Cantonal	Varios sectores	Macul
Los Ríos	Urdaneta	Catarama	rcto. La Julia	Catarama
Guayas	El Empalme	Guayas (Pueblo Nuevo)	San Ramón	Daule
Guayas	Balzar	Balzar	Varios Recintos	Macul
Guayas	Colimes	Colimes	Varios sectores	Colimes
Los Ríos	Vinces	Antonio Sotomayor	Americana - Posa Seca - El Edén - El Cairo - Las Pampas	Matrastal
Guayas	Palestina	Palestina, Cabecera Cantonal	Recinto La Rinconada	Daule
Los Ríos	Urdaneta	Ricaurte	rcto. La Lima	Salampe
Guayas	Salitre (Urbina Jado)	El Salitre (Las Ramas), Cabecera Cantonal	Varios sectores	Salitre
Guayas	Salitre (Urbina Jado)	Gral. Vernaza (Dos Esteros)	Varios sectores	Vinces
Los Ríos	Baba	Baba	Rcto. Versalle	Junquillo
Los Ríos	Montalvo	Montalvo	rcto. Salvador Allende	Cristal
Guayas	Salitre (Urbina Jado)	Junquillal	Varios sectores	Pula
Guayas	Santa Lucía	Santa Lucía	Varios sectores	Pula
Guayas	Balzar	Balzar	Varios recintos	Daule
Guayas	Balzar	Balzar	Varios recintos	Puca
Guayas	Balzar	Balzar	Varios recintos	Chicompe
Guayas	Balzar	Balzar	Varios recintos	Pucón
Guayas	Colimes	Colimes, Cabecera Cantonal	Recinto Perinao	Daule
Los Ríos	Vinces	Antonio Sotomayor (Cab. en Playas de Vincés)	Rcto. Macul	Macul
Guayas	Alfredo Baquerizo Moreno (Juján)	Alfredo Baquerizo Moreno (Juján)	Varios sectores	Jujan
Los Ríos	Babahoyo	Pimocha	La Carmela	Babahoyo
Guayas	Santa Lucía	Santa Lucía	Varios sectores	Daule
Los Ríos	Babahoyo	Febres Cordero (Las Juntas) (Cab. en Mata de Cacao)	rcto. Las Cañitas	Chilintomo

REPORTE DE MONITOREO DE AMENAZAS Y EVENTOS ADVERSOS - No. 00228

Fecha y Hora de actualización: jueves, 24 de abril de 2025 - 22:05:45 / Página 2 de 14

21 cuerpos de agua con tendencia a subir el nivel:

Provincia	Cantón	Parroquia	Sector	Nombre
Los Ríos	Babahoyo	Pimocha	rcto. Puerto Luna	La Julia
Los Ríos	Buena Fe	Patricia Pilar	Puente Baba	Baba
Los Ríos	Mocache	Mocache, Cabecera Cantonal	Mocache	Mocache
Los Ríos	Babahoyo	Clemente Baquerizo	Universidad Agraria	San Pablo
Guayas	Simón Bolívar	Simón Bolívar	Varios sectores	Chilintomo
Guayas	Alfredo Baquerizo Moreno (Juján)	Alfredo Baquerizo Moreno (Juján)	Varios Recintos (Tanque Amarillo, El Recreo, La Beldaca, San Antonio, Chongonal, El Guayabito y la Otilia)	Los Amarillos
Guayas	Simón Bolívar	Simón Bolívar, Cabecera Cantonal	Varios Sectores	Los Amarillos
Chimborazo	Colta	Columbe	Columbe	Sasapud
Chimborazo	Colta	Columbe	Columbe	Columbe
Guayas	Samborondón	Samborondón	Varios recintos	Babahoyo
Guayas	Samborondón	Tarifa	Sector Río Seco	Los Tintos
Guayas	Samborondón	Samborondón	Sector Zapan (varios recintos)	Los Tintos
Los Ríos	Vinces	Vinces	Boquerón	Boquerón
Los Ríos	Baba	Baba	Rcto. Maraño	San Joaquín
Los Ríos	Montalvo	Montalvo	La Ernestina	San Pablo
Guayas	Samborondón	Samborondón	Recinto Paula León	Vinces
Los Ríos	Babahoyo	Caracol	rcto. Nueva Fortuna	Catarama
Los Ríos	Babahoyo	La Unión	Rcto. La Pineda	Pita
Los Ríos	Babahoyo	Caracol	rcto. Las Garzas	Caracol
Guayas	Alfredo Baquerizo Moreno (Juján)	Alfredo Baquerizo Moreno (Juján)	Varios sectores	Ñauza
Guayas	Alfredo Baquerizo Moreno (Juján)	Alfredo Baquerizo Moreno (Juján)	Varios sectores	Chilintomo

PELIGRO POR APERTURA O COLAPSO DE PRESAS Y REPRESAS:

Recurso	Cota mínima	Cota Actual	Cota máxima	Hora de corte	Valoración
Molino, Azuay	1975.00		1991		
Mazar, Azuay	2138.05		2153.45		
Daule Peripa, Guayas	70.00	85.75	85.00	08:00	●
Central Baba, Los Ríos	114.00	116.49	117.00	01:19	●
Chongón, Guayas	44.50	--	55.15	--	--
El Azúcar, Santa Elena	40.00	--	45.09	--	--
San Vicente, Santa Elena	50.00	--	58.00	--	--
La Esperanza, Manabí	53.40	64.60	66.00	08:30	●
Poza Honda, Manabí	104.29	106.53	106.51	08:30	●
Multipropósito Chone, Manabí	48.00	76.05	68.50	08:30	●
Agoyán, Tungurahua	1645.00	--	1651.00	--	--
Pucará-Pisayambo, Tungurahua	3541.00	--	3565.00	--	--

DECLARATORIAS DE NIVELES DE ALERTA VIGENTES POR AMENAZAS Y/O EVENTOS ADVERSOS, VISITAR LA PÁGINA WEB:

<https://www.gestionderiesgos.gob.ec/niveles-de-alertas-y-declaratorias-vigentes-establecidas-por-la->



SITUACIÓN HIDROMETEOROLÓGICA:

Dirección: Edificio CIS ECU-911,

Av. Samborondón KM 0,5

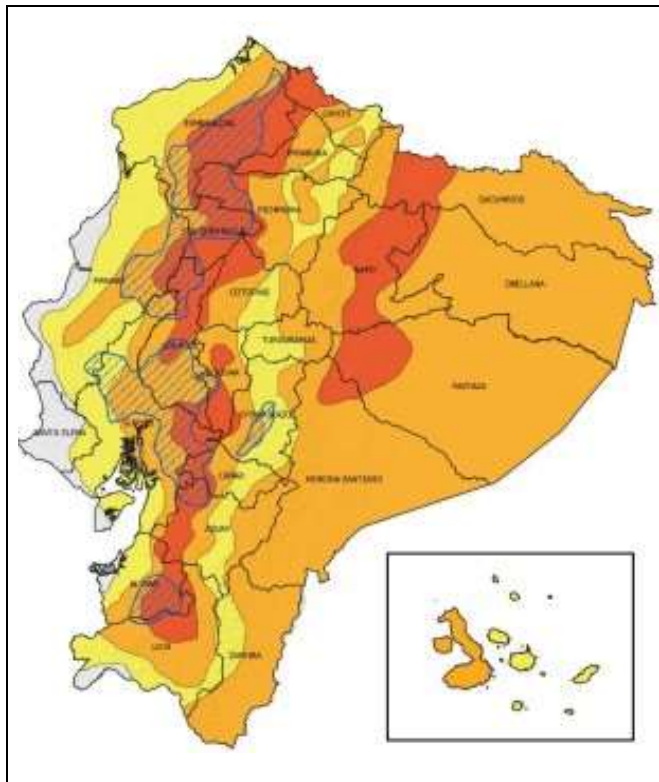
Código postal: 092301 / Samborondón-Ecuador,

Teléfono: +593-4 2593-500

www.gestionderiesgos.gob.ec

REPORTE DE MONITOREO DE AMENAZAS Y EVENTOS ADVERSOS - No. 00228

Fecha y Hora de actualización: jueves, 24 de abril de 2025 - 22:05:45 / Página 3 de 14



ADVERTENCIA # 25

LLUVIAS, TORMENTAS Y RÁFAGAS DE VIENTO

Vigencia: desde 22H00 del 23 hasta las 19H00 del 28 de abril 2025

SITUACIÓN: De manera progresiva continuarán generándose precipitaciones de alta intensidad con tormentas y ráfagas de viento, enfocadas al interior de la región Litoral, Amazonía y de manera dispersa en la Interandina.

Se prevé que los eventos de mayor relevancia se presenten en estribación de cordillera del Litoral.

ZONAS AFECTADAS

- Región Litoral:** Esmeraldas, Santo Domingo, Los Ríos, interior de Manabí, norte e interior de Guayas y El Oro.
- Región Sierra:** mayor énfasis en Sucumbios, Napo, estribaciones de cordillera de Pastaza y Morona Santiago.
- Región Amazonía:** mayor intensidad en zonas de cordillera occidental resaltando Bolívar, Loja, Azuay, Cañar, Pichincha y Carchi..
- Insular:** : Con mayor probabilidad en la isla Isabela, y el este del archipiélago.

FUENTE: INAMHI

PELIGRO SÍSMICO:

Fecha - Hora Local	Magnitud	Profundidad	Cercano a	Sentido por la población
--	--	--	--	--

2. Monitoreo de eventos adversos (emergencias y desastres)

ZONA1



Inundación

Localización:	Esmeraldas/ Quinindé/ Cube/ Y de la Laguna, recinto 27 de Junio.
Antecedentes:	Las fuertes lluvias de la madrugada del 18/04/2025 provocaron el hundimiento de una vía de tercer orden en el sector. C.B reportó viviendas en riesgo y la evacuación de 18 familias a casas de acogida.
Situación actual:	El movimiento de masa dejó los pozos de la comunidad secos y afectó un criadero de tilapia.
Afectaciones:	- 18 familias, 68 personas afectadas. - 18 familias evacuadas. - 400 metros lineales (vía de tercer orden cerrada). - 100% del servicio de agua afectado (pozos secos). - 1 bien privado afectado (criadero de tilapia)
Acciones de respuesta:	GAD Provincial informa que, tras una inspección técnica, evidenció que el terreno continúa inestable debido al asentamiento progresivo, por lo que no será posible intervenir de forma inmediata con maquinaria. Adicional, realizará un monitoreo constante del movimiento de masa y, posteriormente, estudios especializados que le permitirán definir si la vía puede conservar su trazado actual o si deben analizar otras variantes. GAD Cantonal Quinindé en conjunto con Cuerpo de Bomberos Quinindé realizaron recorrido en la zona afectada y brindaron ayuda en la evacuación de las familias. SNGR coordina atención con el MPCEIP
Fuentes de información:	SNGR CZ1 Umeva Esmeraldas /GAD Cantonal

REPORTE DE MONITOREO DE AMENAZAS Y EVENTOS ADVERSOS - No. 00228

Fecha y Hora de actualización: jueves, 24 de abril de 2025 - 22:05:45 / Página 4 de 14



Inundación

Localización:	Esmeraldas/ Muisne/ San Gregorio/ San Jacinto y varios recintos
Antecedentes:	Por lluvias de la mañana del 10/04/2025, provocaron el desbordamiento de los ríos Sucio, Bilsa y Canuto, generando inundaciones en varios recintos de la parroquia San Gregorio.
Situación actual:	Se reportan afectaciones a viviendas y cultivos, principalmente de cacao así como otras actividades del sector productivo. - 288 familias, 1440 personas. (Dato preliminar) - 10 viviendas afectadas (Dato Preliminar)
Afectaciones:	- 100% del servicio eléctrico afectado en las comunidades del Río Sucio - 40 m de tramos de vía de primer orden afectada. (Parcialmente habilitada) - 20 m de tramo de vía de segundo orden afectada. (Parcialmente habilitada)
Acciones de respuesta:	GAD Cantonal Muisne realizó la entrega de raciones alimenticias a las familias afectadas y continúa con el levantamiento de información y registro en el EVIN digital. SNGR coordina recursos para realizar la entrega de Asistencia Humanitaria. CNEL restableció el servicio eléctrico. COE Cantonal sesionó y resolvió declarar en emergencia al cantón Muisne
Fuentes de información:	SNGR CZ1 Umeva Esmeraldas /GAD Cantonal



Contaminación

Localización:	Esmeraldas/Quinindé-Esmeraldas.
Antecedentes:	El 13/03/2025, por causas desconocidas, se produjo la rotura de una tubería del Sistema de Oleoducto Transecuatoriano (SOTE), lo que provocó una contaminación por petróleo en el estero Caple. Este estero se encuentra cerca de varias localidades de la parroquia Cube, desemboca en el río Viche y finalmente llega hasta el río Esmeraldas. El cantón con mayor impacto a la población es Quinindé con 2.733 personas afectadas debido al desabastecimiento de agua.
Situación actual:	Hasta el 21 de abril, un total de 4.000 familias han recibido el pago de USD 470, correspondientes a un Salario Básico Unificado (SBU), se realizó en conjunto entre EP Petroecuador, la Secretaría Nacional de Gestión de Riesgos, la Secretaría de Planificación y el Ministerio de la Mujer y Derechos Humanos. La identificación de los beneficiarios está a cargo de la Secretaría Nacional. Se han afectado 3 playas del cantón Esmeraldas: Las Palmas, Las Piedras y Camarones y 6 playas del cantón Ríoverde. Las playas del cantón Esmeraldas permanecen cerradas temporalmente al público por medio de resolución del COE Cantonal Esmeraldas, cabe indicar que el GAD Cantonal Esmeraldas a través de resolución de COE aún no apertura la playa de las Palmas al público.
Afectaciones:	- 7263 familias, 17906 personas afectadas, incluyendo pescadores de Esmeraldas y Ríoverde. - 355 familias, 147 familias damnificadas.* - 17 bienes privados (9 balnearios y 8 establecimientos turísticos). - 312.01 superficie agrícola impactada. - 378 animales afectados. - 39 animales muertos.
Acciones de respuesta:	La MTT 1 continúa distribuyendo agua en varias localidades que no tienen aún acceso al servicio. La MTT2 mantiene activos los Equipos de Atención Integral de Salud (EAIS) en varios sectores afectados. Realiza charlas sobre el uso seguro del agua. La MTT 3 sigue activa. Los equipos de contingencia de Petroecuador, OCP, y las empresas de remediación fueron activados inmediatamente, al momento son 25.116,96 barriles derramados en 82 km afectados." La MTT4 continúa activa. SNGR continuó con el levantamiento de información en las instalaciones de la prefectura Esmeraldas. MTT5, la Universidad Luis Vargas Torres reanudó sus actividades académicas y administrativas. Mineduc gestionó. la entrega de bidones de agua para cada uno de los Centros de Desarrollo Infantil que maneja el MIES en la provincia de Esmeraldas. MTT 6 se encuentra activa. El MAG continúa realizando el levantamiento de información de la superficie agrícola impactada, así como de los animales afectados y muertos.
Fuentes de información:	SNGR CZ1 Umeva Esmeraldas/UGR GAD Cantonal Esmeraldas/EPMAPSE Esmeraldas/ MSP/ Cuerpo de Bomberos Quinindé/ Fuerzas Armadas/UGR GAD C Quinindé/ GAD C Quinindé.

REPORTE DE MONITOREO DE AMENAZAS Y EVENTOS ADVERSOS - No. 00228

Fecha y Hora de actualización: jueves, 24 de abril de 2025 - 22:05:45 / Página 5 de 14

ZONA 2



Socavamiento

Localización:	Orellana-Napo/El Chaco/Gonzalo Díaz De Pineda (El Bombón)/San Rafael, Piedra Fina 2, San Luis, San Carlos, vía Y de Baeza-Lago Agrio [E45].
Antecedentes:	Debido al proceso erosivo desarrollado desde febrero del 2020, el río Quijos (Alto Coca) mantiene en riesgo a varias viviendas y sectores estratégicos, tales como: la Red Estatal Vial [E45], Hidroeléctrica Coca Codo Sinclair, tuberías de SOTE, Poliducto Shushufindi - Quito y OCP. Se mantiene la declaratoria emitida mediante resolución SGR-058-2021 de cambiar el nivel de alerta Naranja a Roja.
Situación actual:	El frente de erosión se localiza en la abscisa 6+100 durante 264 días; aguas abajo entre los kilómetros 6+100 y 10+000, la erosión lateral modificó el cauce del río, especialmente en la zona del Mirador aguas arriba de San Carlos y también aguas abajo del río Loco. En el río Malo y en el río Loco, la erosión regresiva se mantiene en el mismo punto
Afectaciones:	Desde el 2020 a la fecha las afectaciones son las siguientes: - 988 Personas Afectadas indirectas - 51 Personas Damnificadas - 77 Personas Afectadas - 64 Personas Evacuadas - 3 Viviendas destruidas - 2 Viviendas afectadas - 1040 Metros de vía afectadas - 5 Bienes públicos afectados: 3 corresponden al fenómeno de erosión (rotura de tuberías: SOTE, Poliducto y OCP por el hundimiento ocurrido el 07/04/2020); y 1 tubería de agua potable de San Luis y 1 Torres de soporte de tubería tipo H. - Puentes destruidos (5): Puente sobre el río Montana, Puente Ventana 2, Puente Piedra Fina 2, Puente sobre el río Marker, Puente colgante San Carlos. - 6 Bienes privados afectados (6): fueron afectados al intentar cruzar el río Marker un bus interprovincial (trans Esmeraldas) (05/09/2023), un camión (10/09/2023), bus interprovincial (Zaracay) (14/09/2023), camioneta (30/10/2023), tráiler y un bus de la Cooperativa Putumayo (24/11/2023) - 100.03 Ha de Cultivo perdida - 3448 Animales de granja afectados y muertos
Acciones de respuesta:	- Ministerio de Transporte y Obras Públicas, CNEL y OCP realizaron trabajos de protección para la estabilización del talud en el sector de San Carlos. - La Comisión Ejecutora Río Coca, de CELEC EP, continúa con el monitoreo continuo de la erosión.
Fuentes de información:	SNGR CZ2 Umeva Napo-Orellana/SNGR CZ2/UGR GAD El Chaco/MDG/Comunidad/CELEC EP/ECU 911/Cuerpo de Bomberos El Chaco.

ZONA 3



Deslizamiento

Localización:	Chimborazo / Guamote / Cebadas / Caserío Gaurón Cochapamba, vía Cebadas - San Vicente de Tablillas
Antecedentes:	Por causa de las lluvias en la madrugada del 31/03/2025 se produjo un deslizamiento que afectó a viviendas que eran deshabitadas, animales, un canal de riego y agua potable. Se reportan 4 comunidades sin servicio de agua (Cebadas Cabecera parroquial, San Francisco, Airón Cruz y Cecel Airón).
Situación actual:	COE Cantonal se activó el 01/04/2025 para coordinar acciones de respuesta para atender el evento. Vías alternas: 1. Cebadas - Utucún- San Vicente de Tablillas. 2. Cebadas - Gaurón Cochapamba - San Vicente de Tablillas. La vía de tercer orden está cerrada y la población afectada está recibiendo la dotación de agua por parte de Cuerpo de Bomberos y EMAPAR. Continúa el abastecimiento de agua en los sectores afectados.
Afectaciones:	- 5 familias afectadas, 20 personas afectadas (2 familias afectadas en sus viviendas y evacuadas, 3 familias afectadas en animales) - 2 viviendas destruidas (cifra preliminar). - 560 metros aproximadamente de vía de tercer orden destruida - 100 % de servicio de agua potable afectado (continúan sin servicio). - 100 % de servicio de agua de riego afectado. - 100% del servicio de energía eléctrica afectado en las dos viviendas destruidas - 2 bienes públicos afectados (50 metros del sistema de riego Cebadas, 1 poste) - 4 bienes públicos destruidos (2 captaciones de agua, 2 tuberías de agua) - 1 bien privado afectado (1 tubería de agua de la Empresa de Lácteos El Cebadeño) - 2.000 personas afectadas indirectamente por desabastecimiento de agua (cifra preliminar) - 6 animales muertos - 2 animales afectados
Acciones de respuesta:	FFAA, Cuerpo de Bomberos de Guamote y Riobamba realizan abastecimiento de agua en los sectores afectados. SNGR realizó informe técnico en el sitio en donde se concluye que:

REPORTE DE MONITOREO DE AMENAZAS Y EVENTOS ADVERSOS - No. 00228

Fecha y Hora de actualización: jueves, 24 de abril de 2025 - 22:05:45 / Página 6 de 14

	El deslizamiento rotacional de tipo complejo (rotacional, traslacional y posiblemente gravitacional) afectó una zona de 19 hectáreas en la quebrada Chilican, movilizandando más de 2 millones de metros cúbicos de material. El evento, con una longitud de 550 metros y un ancho de 250 metros, obstruyó parcialmente la quebrada y se presentó en tres fases, con zonas inestables que podrían continuar el deslizamiento. El evento se clasifica como muy grande y activo, con dos escenarios posibles: continuidad del deslizamiento o estabilización parcial con colapsos localizados. Se requiere una cartografía detallada a escala 1:5000 para un análisis más preciso y la planificación de medidas de mitigación
Fuentes de información:	SNGR CZ3 Umeva Tungurahua/UGR Cantonal

ZONA 4



Inundación

Localización:	Manabí/Santa Ana/La Unión/Varios Sectores (El Habra, La Alegría, La Victoria, Centro Parroquial, La Y, Boca de la Palmas),
Antecedentes:	Por lluvias presentadas en horas de la noche del 05/04/2025, se produjo el desbordamiento del río Pucan causando afectación en varias viviendas con ingreso de lodo. Las familias afectadas se encuentran en sus viviendas.
Situación actual:	El estado actual del río está con tendencia a disminuir de nivel.
Afectaciones:	- 150 familias afectadas, 600 personas afectadas. - 150 viviendas afectadas.
Acciones de respuesta:	GAD Cantonal realiza el levantamiento de la información. Cuerpo de Bomberos de Santa Ana realizó recorrido en los sectores afectados.
Fuentes de información:	SNGR-CZ4 UMEVA Manabí /UGR Santa Ana



Inundación

Localización:	Manabí/Portoviejo/Varias Parroquias (Colon, Andrés de vera, Picoazá, Simón bolívar, 18 de octubre)/ Varios Sectores
Antecedentes:	Por lluvias presentadas en horas de la noche del 02/04/2025, se produjo el desbordamiento del río Portoviejo causando afectación a viviendas y familias.
Situación actual:	Mediante Evin se actualiza las cifras de afectación. Se mantiene el río desbordado en varios sectores. Las familias siguen inundadas
Afectaciones:	Total de Parroquias Inundadas: 5. -278 familias afectadas, 810 personas afectadas. -581 familias damnificadas, 1386 personas damnificadas -859 viviendas afectadas
Acciones de respuesta:	Cuerpo de Bomberos Portoviejo y PPNN colaboraron con la evacuación de enseres. UGR GAD Cantonal realizó EVIN y limpieza de los sectores afectados con apoyo de Cuerpo de Bomberos Portoviejo.
Fuentes de información:	SNGR-CZ4 UMEVA Manabí /UGR Portoviejo/CB Portoviejo/PPNN



Inundación

Localización:	Manabí/Santa Ana/ Santa Ana de Vuelta Larga/Varios Sectores
Antecedentes:	Debido a fuertes lluvias presentadas el 01/04/2025, se produjo una inundación debido a la acumulación de agua de lluvias y colapso de alcantarillado, así mismo se presentó el incremento del caudal de Río Grande, el cual desbordó zonas bajas céntricas. COE Cantonal se activó el 02/04/2025 a las 22:00, bajo resolución administrativa se declara en emergencia Cantonal.
Situación actual:	Al momento los sectores continúan inundados, el río ya no se encuentra desbordado pero se encuentra con el caudal aumentado
Afectaciones:	- 1553 familias afectadas (datos bajo evaluación). - 1553 viviendas afectadas (datos bajo evaluación). - Calles inundadas. - 2 bienes públicos afectados, Mercado Municipal con ingreso de agua y CB Santa Ana.
Acciones de respuesta:	GAD Cantonal de Santa Ana realiza acciones de atención según las necesidades, con maquinarias realiza limpieza de acumulación de lodo, encauzamiento de canales, Limpieza de alcantarillados. SNGR-CZ4 realiza levantamiento de información y evaluación de daños y necesidades. Casco Azules de la Policía Nacional realiza acompañamiento y seguridad a SNGR a sitios de difícil acceso por inseguridad.
Fuentes de información:	UMEVA Manabí/UGR Santa Ana/PP.NN/C.B Santa Ana

REPORTE DE MONITOREO DE AMENAZAS Y EVENTOS ADVERSOS - No. 00228

Fecha y Hora de actualización: jueves, 24 de abril de 2025 - 22:05:45 / Página 7 de 14

ZONA 5



Inundación

Localización:	Los Ríos/Vinces/Antonio Sotomayor/Americana - Posa Seca - El Edén - El Cairo - Las Pampas - río Mastrantal.
Antecedentes:	Debido a las fuertes lluvias del día 21/04/2025, se reportó el desbordamiento del río Mastrantal con ingreso de agua a varias viviendas de los sectores antes mencionados
Situación actual:	Actualmente el caudal se mantiene desbordado y las familias continúan en las viviendas.
Afectaciones:	- 200 personas afectadas (dato preliminar). - 50 familias afectadas (dato preliminar) - 50 viviendas afectadas (dato preliminar)
Acciones de respuesta:	UGR Vinces se encuentra realizando levantamiento EVIN
Fuentes de información:	GAD Cantonal / SNGR Unidad de Monitoreo Los Ríos



Inundación

Localización:	Guayas / Colimes / Varias parroquias: Colimes, cabecera cantonal y San Jacinto / Varios recintos (Perinao, El Silencio, Jordán, La Unión de San Jacinto, La Virtud, La Etervina, Boquerón, San Eduardo, La Alegría).
Antecedentes:	A causa de las lluvias registradas la mañana y tarde del 10/04/2025 se reporta el desbordamiento del Río Daule ocasionando el ingreso de agua a varias viviendas
Situación actual:	Mediante EVIN, UGR Cantonal informa que las familias afectadas permanecen en sus viviendas. El río Daule se mantiene desbordado. En el recinto Perinao, se reportan 45 familias con un aproximado de 180 personas afectadas que permanecen en el lugar
Afectaciones:	- 658 familias, 2632 personas afectadas - 658 viviendas afectadas
Acciones de respuesta:	SNGR realizó entrega de asistencia humanitaria a las familias afectadas en Perinao, San Eduardo y Boquerón GAD Cantonal Colimes realizó el respectivo levantamiento de información y acompañó en la entrega de AH con la SNGR.
Fuentes de información:	GAD Cantonal / SNGR Unidad de Monitoreo Guayas



Inundación

Localización:	Guayas / Salitre / Varias Parroquias: EL Salitre, Gral. Vernaza, Victoria y Junquillal (Varios sectores).
Antecedentes:	Por las últimas lluvias registradas y el aumento del caudal suscitado el 18/04/2025; por la represa Daule Peripa, se produjo el desborde de los ríos Salitre, Pula, y Vinces, provocando varios sectores inundados
Situación actual:	Técnica del GAD Cantonal reporta 242 familias afectadas aproximadamente de los Recintos La Pelea y Rincón Grande de la parroquia Junquillal (3 familias se encuentran en casa de familias acogientes y las demás familias se mantienen en sus viviendas), en el sector Santa Marianita 2 de la parroquia Salitre, se han visto afectadas 100 familias aproximadamente, las cuales se mantienen en sus viviendas. En el recinto La Piedad, perteneciente a la parroquia Salitre, se han visto afectadas aproximadamente 60 familias (1 familia acogida y el resto permanece en sus viviendas). En los recintos El Tope, La Libertad y La Reserva de la parroquia La Victoria, se registran aproximadamente 170 familias afectadas. Estos sectores continúan inundados. Los ríos Pula, Salitre y Vinces se mantienen desbordados..
Afectaciones:	- 318 familias, 636 personas afectadas (3 familias se mantienen en casa de acogida) - 318 viviendas afectadas
Acciones de respuesta:	GAD Cantonal realizó recorridos por varios sectores y levantó información



Inundación

Localización:	Guayas / Salitre / Junquillal / Varios Recintos (Las Peñas, Tesoro, Guarumal).
Antecedentes:	A causa de las lluvias registradas la mañana y tarde del 10/04/2025 se reporta el desbordamiento del Río Daule ocasionando el ingreso de agua a varias viviendas.
Situación actual:	Mediante EVIN, UGR Cantonal informa que las familias afectadas permanecen en sus viviendas. El río Daule se mantiene desbordado. En el recinto Perinao, se reportan 45 familias con un aproximado de 180 personas afectadas que permanecen en el lugar.
Afectaciones:	- 658 familias, 2632 personas afectadas - 658 viviendas afectadas
Acciones de respuesta:	SNGR realizó entrega de asistencia humanitaria a las familias afectadas en Perinao, San Eduardo y Boquerón GAD Cantonal Colimes realizó el respectivo levantamiento de información y acompañó en la entrega de AH con la SNGR
Fuentes de información:	GAD Cantonal / SNGR Unidad de Monitoreo Guayas

REPORTE DE MONITOREO DE AMENAZAS Y EVENTOS ADVERSOS - No. 00228

Fecha y Hora de actualización: jueves, 24 de abril de 2025 - 22:05:45 / Página 8 de 14



Inundación

Localización:	Los Ríos/Vinces/Antonio Sotomayor/Americana - Posa Seca - El Edén - El Cairo - Las Pampas - río Mastrantal.
Antecedentes:	Debido a las fuertes lluvias del día 21/04/2025, se reportó el desbordamiento del río Mastrantal con ingreso de agua a varias viviendas de los sectores antes mencionados
Situación actual:	Actualmente el caudal se mantiene desbordado y las familias continúan en las viviendas.
Afectaciones:	- 200 personas afectadas (dato preliminar). - 50 familias afectadas (dato preliminar) - 50 viviendas afectadas (dato preliminar)
Acciones de respuesta:	UGR Vinces se encuentra realizando levantamiento EVIN



Inundación

Localización:	Los Ríos/Montalvo/Montalvo/Los Almendros - Salvador Ayende - Nena Grande - Nena Chica - La Industria - Pradera - San Vicente - San Marcos - Nueva Esperanza - La Rodríguez - río Cristal
Antecedentes:	Por lluvias suscitadas el 10/04/2025, se reportó el desbordamiento del río Cristal, dejando consigo varias viviendas afectadas.
Situación actual:	Actualmente caudal continúa desbordado y las familias se mantienen en las viviendas.
Afectaciones:	- 505 personas afectadas - 385 familias afectadas - 385 viviendas afectadas - 10 ha. de cultivos afectados parcialmente - 4 productores con cultivos afectados parcialmente - 112 ha. de cultivos destruidos - 51 productores con cultivos destruidos
Acciones de respuesta:	UGR Montalvo se encuentra realizando el ingreso de información al EVIN Digital el 14/04/2025 MAG realizó evaluación de afectaciones a cultivos mediante matriz MAAPEA el 11/04/2025
Fuentes de información:	GAD Cantonal / SNGR Unidad de Monitoreo Los Ríos



Inundación

Localización:	Guayas /Alfredo Baquerizo Moreno (Jujan) / Alfredo Baquerizo Moreno / Varios Rectores (Tanque Amarillo, El Recreo, La Beldaca, San Antonio, Chongonal, El Guayabito y la Otilia)
Antecedentes:	Por lluvias registradas la noche del 09/04/2025 y madrugada del 10/04/2025 y rotura de los muros de contención, se reportó el desbordamiento del Río Los Amarillos ocasionando que varios recintos se inunden con el ingreso de agua a varias viviendas.
Situación actual:	El Río Los Amarillos se mantiene desbordado, los ríos Chilintomo y Juján se encuentran con tendencia a aumentar su caudal.
Afectaciones:	- 130 familias, 400 personas afectadas (1 familia con 4 personas se encuentran en el alojamiento temporal Iglesia San Agustín) - 130 viviendas afectadas
Acciones de respuesta:	GAD Cantonal Alfredo Baquerizo Moreno (Juján) sigue realizando el levantamiento de información y realizó la entrega de asistencia humanitaria en los sectores Recreo y Tanque Amarillo. OOPP Municipal realizando trabajos de limpieza de palizadas en las riberas de los ríos..
Fuentes de información:	GAD Cantonal / SNGR Unidad de Monitoreo Guayas



Inundación

Localización:	Guayas / Santa Lucía / Santa Lucía, Cabecera Cantonal / Varios Sectores (Santa Clara, Bermejo, La Fortuna, Piñal, Las Piñas, El Espinal, Av. Jaime Roldós, El Morochal, Miraflores, San Ramón y San Gabriel)
Antecedentes:	Por las lluvias registradas la mañana y tarde del 03/04/2025 se reportó varios sectores inundados y varias viviendas afectadas con el ingreso de agua. GAD Cantonal activó del Alojamiento Temporal CDI. San Pablo donde se encuentran 4 familias, 25 personas.
Situación actual:	GAD Cantonal informa que con las descargas de la represa, se mantienen los sectores inundados, adicional actualiza el reporte de los alojamientos, el día de ayer 18/04/2025 se realizó el cierre del Alojamiento Temporal CDI. San Pablo, ya que la familia retornó a su vivienda y en el Albergue Santa Rosa se encuentran 16 familias, 47 personas. El río Pula sigue desbordado
Afectaciones:	-290 familias, 1160 personas afectadas (datos preliminares) -290 viviendas afectadas (ingreso de agua), datos preliminares -Calles con acumulación de agua
Acciones de respuesta:	GAD Cantonal realizó recorridos en los sectores que se encuentran afectados.

REPORTE DE MONITOREO DE AMENAZAS Y EVENTOS ADVERSOS - No. 00228

Fecha y Hora de actualización: jueves, 24 de abril de 2025 - 22:05:45 / Página 9 de 14

	GAD Cantonal realizó levantamiento de información y coordinaciones para la activación del Alojamiento Temporal CDI. San Pablo y el albergue Santa Rosa Cuerpo de Bomberos colabora en la evacuación de la familias afectadas COE se encuentra activo
Fuentes de información:	GAD Cantonal / SNGR Unidad de Monitoreo Guayas



Inundación

Localización:	Los Ríos/Vinces/Antonio Sotomayor/La Soberana -Rcto. Macul- San Luis - Hacha - San Genaro - río Macul
Antecedentes:	Por lluvias suscitadas en la noche del 09/04/2025, se reportó el desbordamiento del río Macul con ingreso de agua a varias viviendas del sector
Situación actual:	Actualmente el caudal se mantiene desbordado y las familias continúan en las viviendas
Afectaciones:	<ul style="list-style-type: none"> - 1000 personas afectadas - 250 familias afectadas - 250 viviendas afectadas - 52 ha. de cultivos afectadas parcialmente - 45 productores con cultivos afectados - 194 ha. de cultivos con pérdida total - 87 productores con cultivos afectados
Acciones de respuesta:	MAG realizó evaluación de afectaciones mediante matriz MAAPEA el 10/04/2025. UGR Vices se encuentra realizando levantamiento EVIN
Fuentes de información:	GAD Cantonal / SNGR Unidad de Monitoreo Guayas



Inundación

Localización:	Guayas / Milagro / Enrique Valdez Chobo, Roberto Astudillo, (Cab. en Cruce de Venecia, Milagro, Coronel Enrique Valdez) / Varios Sectores (Paraíso del Chobo, Voluntad de Dios Mz.12, Las Avispas, El Cambio, Las Pilas, vía a Barcelona, Venecia Central, Córdoba, Galápagos, Papayal, Las Guaijas)
Antecedentes:	A causas de lluvias registradas la noche del 30/03/2025 y madrugada del 31/03/2025, se produjo el desbordamiento del río Milagro, se reportaron sectores inundados y varias viviendas afectadas con el ingreso de agua. El día 03/04/2025, se realizó la apertura del albergue Colegio 17 de septiembre y el día 04/03/2025 se realizó la apertura del Refugio Temporal Unidad Educativa Tnte. Hugo Ortiz.
Situación actual:	SNGR actualiza la información del Refugio Temporal Unidad Educativa Tnte. Hugo Ortiz, actualmente se encuentran 25 familias, 97 personas. GAD Cantonal actualiza la cantidad de familias albergadas en la Unidad Educativa 17 de septiembre con un total 22 familias y 79 personas. El río Milagro, el Estero Los Monos y el río Chimbo se encuentran con tendencia a disminuir su caudal.
Afectaciones:	<p>Parroquia Milagro</p> <ul style="list-style-type: none"> - 36367 familias afectadas, 109106 personas afectadas (datos preliminares, bajo evaluación) (se encuentran en el albergue Unidad Educativa 17 de septiembre con 22 familias con 79 personas y en el Refugio Temporal Unidad Educativa Tnte. Hugo Ortiz se encuentran 25 familias con 97 personas) - 36438 viviendas afectadas (ingreso de agua en sus inmuebles) - 71 familias, 208 personas damnificadas <p>Parroquia Roberto Astudillo</p> <ul style="list-style-type: none"> - 587 familias afectadas, 1761 personas afectadas (datos preliminares, bajo evaluación) - 587 viviendas afectadas (ingreso de agua en sus inmuebles) <p>Parroquia Chobo</p> <ul style="list-style-type: none"> - 1162 familias afectadas, 3486 personas afectadas (datos preliminares, bajo evaluación) - 1162 viviendas afectadas (ingreso de agua en sus inmuebles) <p>Parroquia Mariscal Sucre</p> <ul style="list-style-type: none"> - 472 familias afectadas, 1416 personas afectadas (datos preliminares, bajo evaluación) - 472 viviendas afectadas (ingreso de agua en sus inmuebles) - calles con acumulación de agua
Acciones de respuesta:	SNGR, GAD Cantonal, MIES, MINEDUC, se mantienen en los respectivos albergues realizando las debidas coordinaciones. PPNN sigue brindando seguridad en los albergues. SNGR realizó entrega de asistencia humanitaria en Unidad Sur y San José. GAD Provincial realizó entrega de asistencia humanitaria en Las Margaritas y Manabí Chico. SNGR en conjunto con MINEDUC, MIES, se mantienen en el refugio temporal Unidad Educativa Tnte. Hugo Ortiz. GAD Cantonal Milagro sigue realizando el levantamiento de información, La Dirección de Seguridad Ciudadana y la Dirección de Inclusión Social se encuentran realizando acciones para las familias afectadas que se encuentran en el albergue. COE se encuentra activo. MSP realizó brigadas médicas en los albergues. Umeva Guayas realiza el monitoreo del evento.
Fuentes de información:	UPREA - SNGR / MINEDUC / MSP / GAD Cantonal Milagro / SNGR Unidad de Monitoreo Guayas

REPORTE DE MONITOREO DE AMENAZAS Y EVENTOS ADVERSOS - No. 00228

Fecha y Hora de actualización: jueves, 24 de abril de 2025 - 22:05:45 / Página 10 de 14



Colapso estructural

Localización:	Guayas/Daule/Magro/Sector Magro
Antecedentes:	El 19/03/2025, por causas desconocidas, se reporta el colapso de un puente colgante (Gonzalo Icaza Cornejo) de uso vehicular y peatonal, el cual conecta Magro con Nobol. Cuerpo de Bomberos informó que fueron rescatadas 5 personas con vida, 4 fueron trasladadas al Hospital de Daule y 1 atendida en el sitio. Posteriormente tras evaluar la situación se identificaron varias personas desaparecidas para lo cual se activaron los equipos de búsqueda y rescate. Se recuperaron 4 cuerpos sin vida de los desaparecidos: el primero a la altura del sector San José del cantón Nobol; el segundo a la altura del río Nato; el tercero cerca de Pascuales junto a la Urb. Metrópolis y el cuarto en el río Pula.
Situación actual:	El 24/03/2025 se pudieron extraer dos de los cuatro vehículos pesados que se encontraban sumergidos en el río.
Afectaciones:	- 4000 familias afectadas indirectamente. (aproximadamente) - 4 personas fallecidas. - 1 persona desaparecida. - 5 personas heridas. (Trasladadas al Hospital de Daule. Su estado es estable). - 1 puente destruido. - 7 bienes privados afectados. (4 vehículos pesados; 1 vehículo liviano y 2 motos). - 1 bien público destruido. (tubería de agua potable)
Acciones de respuesta:	Cuerpo de Bomberos Daule se encuentra realizando trabajos de búsqueda de la persona desaparecida en el río Daule, en las cercanías donde se desplomó el puente. CTE sigue realizando trabajos de seguridad al tránsito vehicular, en los puntos establecidos como rutas alternas Prefectura de Guayas se encuentra realizando los respectivos análisis para realizar los trabajos de extracción de los vehículos que se encuentran sumergidos en el río
Fuentes de información:	SNGR CZ5 Umeva Guayas/Prefectura de Guayas/GAD Cantonal Lomas de Sargentillo/Cuerpo de Bomberos de Daule/CTE /PPNN

ZONA 6



Deslizamiento

Localización:	Azuay/Cuenca/Victoria del Portete/Hacienda la Rosa
Antecedentes:	El 12/02/2025, a causa de las lluvias suscitadas en días previos, se produjo un deslizamiento de tierra que afectó la parte de un muro de contención en un reservorio de agua en el sector de la parte alta de la hacienda La Rosa, el reservorio no suministra agua a familias del sector ya que es agua utilizada para riego. Para atención al evento se activó el PMU y el COE Parroquial, adicional se evacuaron 4 viviendas de 4 familias (a casa de familia acogiente) por precaución. El 18/02/2025 MTOP reportó el cierre de vía en el km 22. Vías alternas: vehículos livianos (Estación de Cumbe, Victoria del Portete), vehículos pesados (vía Cuenca-Zhud-Cochancay-Puerto Inca-Naranjal-Machala). Con fecha 19/02/2025 Junta Parroquial reportó el colapso de la mesa de la vía en el km 22.
Situación actual:	MTOP informa que debido a las labores de pavimentación y trabajos complementarios, la circulación vehicular estará suspendida desde las 09:00 del lunes 14 hasta la tarde del sábado 19 de abril de 2025. La vía alterna para vehículos livianos: Estación de Cumbe-Victoria del Portete y para vehículos pesados: vía Zhud-Cochancay-El Triunfo
Afectaciones:	-9 familias afectadas. (en sus cultivos) -36 personas afectadas. (en sus cultivos) -10 ha de cultivos destruidos. (pasto) -100 ha de cultivos afectados. (pasto) - 20 metros de vía aproximadamente (vía cerrada por trabajos) -1 bien público destruido. (poste de alumbrado eléctrico)
Acciones de respuesta:	MTOP continúa con la construcción de obras complementarias.
Fuentes de información:	SNGR CZ6 Umeva Azuay-Cañar



Deslizamiento

Localización:	Azuay/Santa Isabel/Santa Isabel/La Cría.
Antecedentes:	El 03/06/2022, se suscitó un deslizamiento producto de la saturación del suelo originado por la combinación del deficiente sistema de riego en el sector, del taponamiento de diferentes quebradas y la deficiencia en el drenaje del terreno. El 31/03/2023 la SGR declaró la ALERTA AMARILLA al polígono identificado como susceptible a movimientos en masa, el cual tiene un área de 526.22 hectáreas que se extiende sobre la comunidad La Cría, cantón Santa Isabel, provincia del Azuay. El 06/04/2023, la SNGR emitió el cambio a ALERTA NARANJA de acuerdo al informe elaborado por Técnico de Análisis de Riesgos de la Coordinación Zonal 6 de Gestión de Riesgos. El 20/06/2023 MIES entregó Bonos de Contingencia a 22 familias afectadas de la comunidad La Cría. GAD Cantonal indicó que al 03/01/2024 permanecían 4 familias integradas por 10 personas alojadas en el AT San Isidro. El 26/01/2024 se realizó la activación del COE Provincial Azuay para dar seguimiento al evento y establecer acciones.
Situación actual:	Técnico de la SNGR informa que se realizaron nuevas entregas de asistencia humanitaria

REPORTE DE MONITOREO DE AMENAZAS Y EVENTOS ADVERSOS - No. 00228

Fecha y Hora de actualización: jueves, 24 de abril de 2025 - 22:05:45 / Página 11 de 14

Afectaciones:	<ul style="list-style-type: none"> - 44 familias afectadas. (178 personas) - 8 familias damnificadas. (25 personas) - 38 familias evacuadas. (130 personas) - 44 viviendas afectadas. - 8 viviendas destruidas. - 4 bienes privados afectados. (1 capilla y 3 predios) - 2 bienes públicos destruidos. (1 casa comunal y 1 cancha central)
Acciones de respuesta:	UGR Santa Isabel en conjunto con SNGR CZ6 realizan acciones de atención a la emergencia.
Fuentes de información:	SNGR CZ6 Umeva Azuay-Cañar.

ZONA 7



Inundación

Localización:	El Oro/Santa Rosa/La Victoria/varios sectores
Antecedentes:	Por lluvias suscitadas del 09/04/2025, se registró el desbordamiento del río Buenavista, inundando varias calles de distintos sectores de la parroquia, ocasionando el ingreso de agua a varias viviendas.
Situación actual:	En monitoreo con responsables de alojamientos temporales, se informa el cierre del Albergue "Escuela Luz Reinaldo Paredes Zambrano, luego de que las familias retornaran a sus viviendas. El río Buenavista se encuentra dentro de sus parámetros normales.
Afectaciones:	<ul style="list-style-type: none"> - 147 viviendas afectadas por ingreso de agua y lodo. - 10 viviendas destruidas. - 156 familias de 493 personas afectadas
Acciones de respuesta:	199 familias de 672 personas damnificadas. se detalla de la siguiente manera: Albergue "Escuela Luz Reinaldo Paredes Zambrano: 6 familias de 18 personas. (Alojamiento T. cerrado 20/04/2025) Refugio Casa Comunal El Paraíso: 1 familia de 5 personas
Fuentes de información:	GAD Santa Rosa, Policía Municipal y Secretaría Nacional de Gestión de Riesgos brindan atención permanente desde su competencia.



Inundación

Localización:	El Oro/Machala/Machala/ Varios sectores, Las Katias, 24 de Septiembre, Urseza, Venecia, Federico Páez, Centenario, 18 de Octubre, Barrio Independiente, Dos Bocas, El Arenal.
Antecedentes:	Debido a las fuertes lluvias del 11/04/2025, provocaron inundaciones en varios sectores, además se produjo el desbordamiento del canal El Macho, ocasionando el ingreso de agua a varias viviendas, las cuales fueron afectadas, obligando a la evacuación de varias familias a alojamiento temporal
Situación actual:	Se informa el cierre del albergue temporal Coliseo 3000. La totalidad de las familias afectadas y damnificadas retornaron a sus hogares.
Afectaciones:	<ul style="list-style-type: none"> - 183 familias de 486 personas damnificadas (60 familias de 130 personas que se encontraban en el coliseo 300 retornaron a sus hogares) - 1095 viviendas afectadas. - 4 viviendas destruidas.
Acciones de respuesta:	Gobernador de El Oro en conjunto con Ministerio de Agricultura entregaron Kit de alimentación y aseo personal a las familias afectadas y damnificadas por las lluvias. Policía Nacional brindó seguridad en coliseo 3000, en la ejecución del Plan retorno. SNGR entregó Kit de dormir a las familias damnificadas. GAD Cantonal realizaron limpieza de domicilios en el sector Katias y Aguas Machala realizó la evacuación de aguas lluvias mediante bombas. Además, se realizó trabajos de contención en el margen del canal el Macho. el Macho.
Fuentes de información:	SNGR CZ7 Umeva El Oro / GAD Cantonal.

REPORTE DE MONITOREO DE AMENAZAS Y EVENTOS ADVERSOS - No. 00228

Fecha y Hora de actualización: jueves, 24 de abril de 2025 - 22:05:45 / Página 12 de 14

3. Monitoreo de estado de vías afectadas por eventos adversos

00 VÍAS DE PRIMER ORDEN CERRADAS:

No.	Provincia	Cantón	Parroquia	Sector/Vía	Evento adverso	Afectación (mts lineales)	Fecha del evento	Vías alternas
00	--	--	--	--	--	--	--	--

20 VÍAS DE PRIMER ORDEN PARCIALMENTE HABILITADAS:

No.	Provincia	Cantón	Parroquia	Sector/Vía	Evento adverso	Afectación (mts lineales)	Fecha del evento	Vías alternas
1	Loja	Loja	Malacatos	Nangora, vía Malacatos - Loja [E35]	DESPLAZAMIENTO	40	10/03/2025	Vilcabamba - Malacatos - El Tambo - Catamayo - Loja
2	Manabí	Junín	Junín	Vía Junín, Pimpiguasi KM 42 [E384]	HUNDIMIENTO	300	21/03/2025	[E-38] Rocafuerte-Tosagua, [E-387] Tosagua Calceta
3	Loja	Loja	Malacatos	Nangora, vía Malacatos - Loja [E35]	DESPLAZAMIENTO	40	10/03/2025	Ninguna
4	Imbabura	Ibarra	Salinas	Palacara, vía Salinas - Lita [E10]	SOCAVAMIENTO	10	09/03/2025	Ninguna
5	Azuay	Cuenca	Molleturo	Km 53, vía Cuenca-Molleturo [E-582]	SOCAVAMIENTO	25	02/01/2025	vía Cuenca-Girón-Pasaje.
6	Napo	Quijos	Cuyuja	El Laurel, Vía Y de Baeza - Papallacta [E20]	SOCAVAMIENTO	--	21/06/2024	Ninguna
7	Tungurahua	Baños de Agua Santa	Río Verde	Caserío El Placer, Quillituro, ref. Vía Baños - Puyo [E30]	DESPLAZAMIENTO	--	16/06/2024	Ninugna
8	Napo	El Chaco	Gonzalo Díaz de Pineda	Piedra Fina, vía El Chaco-Reventador [E45]	SOCAVAMIENTO	--	20/05/2024	Ninguna
9	Los Ríos	Babahoyo	Pimocha	Puente de Los Gemelos	SOCAVAMIENTO	6	19/01/2024	Ninguna
10	Imbabura	Ibarra	Carolina	San Jerónimo-Guadalupe; vía Salinas - Lita km 114 [E10]	DESPLAZAMIENTO	125	22/12/2023	Ninguna
11	Tungurahua	Baños de Agua Santa	Río Verde	San Jorge, vía Baños - Puyo [E30]	SOCAVAMIENTO	100	16/07/2023	Ninguna
12	Esmeraldas	Quinindé	Malimpia	Malimpia, E20 pasando el basurero a mano derecha	SOCAVAMIENTO	30	03/04/2023	Ninguna
13	Morona Santiago	Limón Indanza	Yunganza (Cab. En el rosario)	Km 35, El Rosario, vía Bella Unión - Limón [E45]	DESPLAZAMIENTO	30	04/03/2023	Ninguna
14	Manabí	Puerto López	Salango	La Rinconada 5 Cerros, vía Puerto López - Santa Elena [E15]	HUNDIMIENTO	4	28/08/2022	Ninguna
15	Manabí	Sucre	Leonidas Plaza	Km 19, San Agustín-Tosagua [E-383]	SUBSIDENCIA	150	14/08/2022	Ninguna
16	Pichincha	Mejía	Manuel Cornejo A.	km 38 + 600, vía Alóag - Unión del Toachi [E20]	HUNDIMIENTO	15	25/02/2022	Ninguna
17	Esmeraldas	Quinindé	Rosa Zarate (Quinindé)	Km 68 Los Vergeles, vía Esmeraldas - Quinindé [E20]	HUNDIMIENTO	40	8/02/2022	Ninguna
18	Imbabura	Ibarra	Carolina	San Jerónimo; vía Salinas - Lita [E 10]	DESPLAZAMIENTO	225	22/12/2021	1.- Ruta desde la E10 Guallupe - San Juan de Lachas (Carchi) - por la E 182 Gualchan - Chical - Maldonado - Tulcán - Ibarra, 2.- Para vehículos livianos, E10 desde San Jerónimo - Buenos Aires - Cahuasquí - Tumbabiro.
19	Cañar	Cañar	Ingapirca	Vía El tambo - Ingapirca - Honorato Vásquez km 8+100, km 15	DESPLAZAMIENTO	100	24/11/2021	Ninguna
20	Napo	El Chaco	Gonzalo Díaz De Pineda (El Bombón)	San Rafael, Piedra Fina, San Luis, San Carlos, Vía Y de Baeza-Lago Agrio [E45]	SOCAVAMIENTO	1040	2/02/2020	Lago Agrio - Coca - Y de Narupa - Tena - Ambato - Quito

06 VÍAS DE SEGUNDO ORDEN CERRADAS:

No.	Provincia	Cantón	Parroquia	Sector/Vía	Evento Adverso	Afectación (mts lineales)	Fecha del evento	Vías alternas
1	Imbabura	Cotacachi	Imantag	Ingreso a Piñan-Moran	DESPLAZAMIENTO	50	09/02/2025	Ninguna
2	Santa Elena	Salinas	Anconcito	Vía al Puerto Pesquero	SOCAVAMIENTO	--	14/03/2023	Ninguna
3	Pichincha	Quito	Conocoto	Calles Hermano Miguel y Panzaleo, cruce de vías	SOCAVAMIENTO	30	28/02/2022	Ninguna
4	Azuay	Nabón	Nabón	Rosas, Bellavista, Tamboloma, Chunazana	DESPLAZAMIENTO	50	14/03/2021	Corraleja-Yasudel-Susudel
5	Imbabura	Pimampiro	Pimampiro, Cabecera Cantonal	San José de Aloburo	DESPLAZAMIENTO	500	09/11/2021	Vía Narchimbuela - Pimampiro
6	Pichincha	Mejía	Tambillo	El Murco - Pasando la escuela Carlos Freire Larrea	INUNDACIÓN	---	11/04/2022	Ninguna

REPORTE DE MONITOREO DE AMENAZAS Y EVENTOS ADVERSOS - No. 00228

Fecha y Hora de actualización: jueves, 24 de abril de 2025 - 22:05:45 / Página 13 de 14

11 VÍAS DE SEGUNDO ORDEN PARCIALMENTE HABILITADAS:

No	Provincia	Cantón	Parroquia	Sector/Vía	Evento Adverso	Afectación (mts lineales)	Fecha del evento	Vías alternas
1	Cañar	Cañar	General Morales	Vía a Socarte	DESLIZAMIENTO	40	14/04/2025	Ninguna
2	Pichincha	Quito	El Condado	Barrio San José Obrero, La Planada, Mena del Hierro, vía Quito - Nono	DESLIZAMIENTO	--	11/04/2025	Ninguna
3	Cañar	Cañar	Gualleturo	Km 9, vía Ducur-Gualleturo	DESLIZAMIENTO	30	20/03/2025	Puribin-Chorocopte y vía a la Carbonería
4	Pichincha	Cayambe	Cangahua	Canal de riego Guanquilquí	INUNDACIÓN	42000	12/03/2025	Ninguna
5	El Oro	Piñas	Saracay	Los Monos, Vía Saracay - Piñas [E-585]	SOCAVAMIENTO	25	10/03/2025	Machala - Buenavista - Vega Rivera - Atahualpa - Zaruma - Piñas.
6	Pichincha	Quito	Guamani	Barrio Primavera de Cornejo	HUNDIMIENTO	--	05/03/2025	Ninguna
7	Pichincha	Quito	Pacto	Antes de llegar a la Quinta Pactoloma	SOCAVAMIENTO	--	28/02/2025	Ninguna
8	Imbabura	Cotacachi	Quiroga	Las Antenas	SOCAVAMIENTO	10	21/02/2025	Ninguna
9	Pichincha	Mejía	Uyumbicho	Av. Simón Bolívar vía Paschoa	DESLIZAMIENTO	--	16/02/2025	Ninguna
10	Napo	Tena	Ahuano	Ahuano, vía Ahuano-Campana Cocha	SOCAVAMIENTO	--	02/07/2024	Ninguna
11	Chimborazo	Pallatanga	Pallatanga	Jiménez, vía Jiménez - Pallatanga	SOCAVAMIENTO	--	27/05/2023	Ninguna

14 VÍAS DE TERCER ORDEN CERRADAS:

No.	Provincia	Cantón	Parroquia	Sector/Vía	Evento Adverso	Afectación (mts lineales)	Fecha del evento	Vías alternas
1	Pichincha	Quito	Lloa	Guarumal, km 45 vía Quito - Lloa (antigua vía a Chiriboga)	DESLIZAMIENTO	--	14/04/2025	Ninguna
2	Cotopaxi	La Maná	La Maná	San Pablo de la Cruz, vía La Maná - San Pablo de la Cruz.	COLAPSO ESTRUCTURAL	--	13/04/2025	La Maná - Hacienda San Juan - San Pablo de la Cruz.
3	Chimborazo	Guamote	Cebadas	Caserío Gaurón Cochapamba, vía Cebadas - San Vicente de Tabillillas.	DESLIZAMIENTO	560	31/03/2025	Cebadas - Utucún - San Vicente de Tabillillas Cebadas - Gaurón Cochapamba - San Vicente de Tabilla
4	Pichincha	Quito	El Quínche	Línea Ferrea, Pasaje R Quito 7 y Reino de Quito	DESLIZAMIENTO	--	20/03/2025	Ninguna
5	Carchi	Mira	Juan Montalvo	El Chilco - Juan Montalvo	DESLIZAMIENTO	30	12/03/2025	Ninguna
6	Chimborazo	Pallatanga	Pallatanga	Pallatanga/ vía Jiménez - Azazan	SOCAVAMIENTO	312	04/03/2025	Ninguna
7	Cañar	Cañar	Gualleturo	Comunidad de Enén	DESLIZAMIENTO	120	22/02/2025	paso alternativo a la vía San Antonio-Gualleturo.
8	Cotopaxi	La Mana	Guasaganda (Cab. En Guasaganda Centro)	La Josefina, San Antonio de Guasaganda; vía Guayacán - Guasaganda - Pucayacu - El Arenal - La Florida - Quindigua	SOCAVAMIENTO	--	13/02/2025	Ninguna
9	Pichincha	Quito	Pacto	Km 19 de la Ruta -La Loma -Ingapi-Guayabillas y Santa Rosa	DESLIZAMIENTO	50	13/02/2025	Ninguna
10	Pichincha	Cayambe	Juan Montalvo	Río Guachalá - vía a la Josefina	INUNDACIÓN	100	16/06/2024	Ninguna
11	Pichincha	Mejía	Tambillo	Ushco, vía Tambillo - Panamericana Sur	INUNDACIÓN	20	10/04/2022	Ninguna
12	Pichincha	Mejía	Manuel Cornejo Astorga (Tandapi)	Vía de ingreso a las Comunidades Peñas Blancas, El Paraíso, El Mirador y San Francisco	DESLIZAMIENTO	140	08/02/2022	Ninguna
13	Morona Santiago	Morona	Sinai	Playas de San Luis, vía Santa María Tunants-Playas de San Luis-Quinta Cooperativa	INUNDACIÓN	3884	02/05/2021	Ninguna
14	Azuay	Cuenca	Nulti	Pasto Romero, vía al centro Parroquial	DESLIZAMIENTO	30	16/04/2021	Ninguna

06p VÍAS DE TERCER ORDEN PARCIALMENTE HABILITADAS:

No.	Provincia	Cantón	Parroquia	Sector/Vía	Evento Adverso	Afectación (mts lineales)	Fecha del evento	Vías alternas
1	Chimborazo	Cumandá	Cumandá	Recinto La Victoria en el sector Divino Niño vía Cumandá - La Victoria	SOCAVAMIENTO	--	14/04/2025	Ninguna
2	Loja	Olmedo	Olmedo	Olmedo, María Auxiliadora - Las Peñas - Los Cocos	DESLIZAMIENTO	2000	06/04/2025	Ninguna
3	Chimborazo	Colta	Columbe	Comunidad San Bernardo vía San Bernardo - San Guisel	SOCAVAMIENTO	--	07/04/2025	Ninguna
4	Imbabura	Cotacachi	García Moreno	Cielo Verde, Vía Cielo Verde - García Moreno	DESLIZAMIENTO	80	13/02/2025	Ninguna
5	Cotopaxi	La Maná	El Triunfo	La Libertad, vía La Maná - Recinto Estero Hondo	HUNDIMIENTO	15	06/02/2025	Ninguna
6	Azuay	Paute	Chicán	Chicán	DESLIZAMIENTO	20	03/01/2025	Ninguna

REPORTE DE MONITOREO DE AMENAZAS Y EVENTOS ADVERSOS – No. 00228

Fecha y Hora de actualización: jueves, 24 de abril de 2025 – 22:05:45 / Página 14 de 14

Reporte generado por la Dirección de Monitoreo de Eventos Adversos de la Secretaría Nacional de Gestión de Riesgos.

Reporte elaborado por:

Nombre: .- Digitador Nacional de Eventos Adversos

Correo electrónico: @gestionderiesgos.gob.ec

Teléfono: 042593500 ext. 1630

Reporte revisado por:

Nombre: Victor Sánchez - Analista de Monitoreo de Eventos Adversos

Correo electrónico: victor.sanchez@gestionderiesgos.gob.ec

Teléfono: 042593500 ext. 1631

Para ser agregado o removido de esta lista de destinatarios, por favor envíe un correo electrónico a sala.nacional@gestionderiesgos.gob.ec

Para más información, visite nuestro sitio web: <https://www.gestionderiesgos.gob.ec/reportes-de-monitoreo-de-amenazas-y-eventos-peligrosos/>