

REPORTE DE MONITOREO DE AMENAZAS Y EVENTOS ADVERSOS - No. 00220

Fecha y Hora de actualización: lunes, 21 de abril de 2025 - 08:31:04 / Página 1 de 15

Periodo de Monitoreo:

Desde:

21:00

20/04/2025

Hasta:





09:00

21/04/2025

1. Monitoreo de amenazas

- **Amenaza en desarrollo, posible desencadenamiento de eventos adversos.**
- **Amenaza en incremento y probable materialización inminente.**
- **Amenaza dentro de los parámetros normales.**

PELIGRO VOLCÁNICO:

Ubicación	Nivel de alerta declarada	Situación actual	Valoración actual
 Volcán Reventador Napo	NARANJA	15:45 Emisión de gases y ceniza. Altura de la nube igual a 1100 msnc. En dirección Oeste.	●
 Volcán Chiles-Cerro Negro Carchi	AMARILLA	Volcán nublado sin novedades	●
 Volcán Sangay Morona Santiago	AMARILLA	06:44 Sangay para la Comunidad, emisión de gases y ceniza, con una altura de la menor a 2000 metros sobre el nivel del cráter con dirección Oeste-Nor-Oeste.	●
 Volcán Cotopaxi		Volcán nublado sin novedades	●

PELIGRO POR DESBORDAMIENTOS DE CUERPOS HÍDRICOS:

23 cuerpos de agua desbordados:

Provincia	Cantón	Parroquia	Sector	Nombre
Pichincha	Puerto Quito	Puerto Quito, cabecera cantonal	Malecón	Caoni
Guayas	Palestina	Palestina, Cabecera Cantonal	Recinto La Rinconada	Daule
Los Ríos	Vinces	Antonio Sotomayor (Cab. en Playas de Vines)	rcto. La Tranca	Vinces
Guayas	Salitre (Urbina Jado)	El Salitre (Las Ramas), Cabecera Cantonal	Varios sectores	Salitre
Guayas	Salitre (Urbina Jado)	Gral. Vernaza (Dos Esteros)	Varios sectores	Vinces
Los Ríos	Babahoyo	Pimocha	rcto. Puerto Luna	La Julia
Guayas	Daule	Santa Ana	Recinto Yurima	Los Tintos
Los Ríos	Baba	Baba	Rcto. Versalle	Junquillo
Los Ríos	Montalvo	Montalvo	rcto. Salvador Allende	Cristal
Guayas	Salitre (Urbina Jado)	Junquillal	Varios sectores	Pula
Guayas	Alfredo Baquerizo Moreno (Juján)	Alfredo Baquerizo Moreno (Juján)	Varios Recintos (Tanque Amarillo, El Recreo, La Beldaca, San Antonio, Chongonal, El Guayabito y la Otilia)	Los Amarillos
Guayas	Santa Lucía	Santa Lucía	Varios sectores	Pula
Guayas	Alfredo Baquerizo Moreno (Juján)	Alfredo Baquerizo Moreno (Juján)	Varios sectores	Chilintomo
Guayas	Balzar	Balzar	Varios recintos	Daule
Guayas	Balzar	Balzar	Varios recintos	Puca
Guayas	Balzar	Balzar	Varios recintos	Chicompe
Guayas	Balzar	Balzar	Varios recintos	Pucón
Los Ríos	Vinces	Antonio Sotomayor (Cab. en Playas de Vines)	Rcto. Macul	Macul
Guayas	Alfredo Baquerizo Moreno (Juján)	Alfredo Baquerizo Moreno (Juján)	Varios sectores	Ñauza
Guayas	Alfredo Baquerizo Moreno (Juján)	Alfredo Baquerizo Moreno (Juján)	Varios sectores	Jujan

REPORTE DE MONITOREO DE AMENAZAS Y EVENTOS ADVERSOS - No. 00220

Fecha y Hora de actualización: Lunes, 21 de abril de 2025 - 08:31:04 / Página 2 de 15

Los Ríos	Babahoyo	Pimocha	La Carmela	Babahoyo
Guayas	Santa Lucía	Santa Lucía	Varios sectores	Daule
Los Ríos	Babahoyo	Febres Cordero (Las Juntas) (Cab. en Mata de Cacao)	rcto. Las Cañitas	Chilintomo

22 cuerpos de agua con tendencia a subir el nivel:

Provincia	Cantón	Parroquia	Sector	Nombre
Esmeraldas	Esmeraldas	Tabiazo	Tabiazo	Teaone
Los Ríos	Buena Fe	Patricia Pilar	Puente Baba	Baba
Los Ríos	Mocache	Mocache, Cabecera Cantonal	Mocache	Mocache
Los Ríos	Babahoyo	Clemente Baquerizo	Universidad Agraria	San Pablo
Guayas	Simón Bolívar	Simón Bolívar	Varios sectores	Chilintomo
Guayas	Colimes	Colimes, Cabecera Cantonal	Recinto Perinao	Daule
Guayas	Simón Bolívar	Simón Bolívar, Cabecera Cantonal	Varios Sectores	Los Amarillos
Guayas	Balzar	Balzar	Varios recintos	Macul
Chimborazo	Colta	Columbe	Columbe	Sasapud
Chimborazo	Colta	Columbe	Columbe	Columbe
Guayas	Samborondón	Samborondón	Varios recintos	Babahoyo
Guayas	Samborondón	Tarifa	Sector Río Seco	Los Tintos
Guayas	Santa Lucía	Santa Lucía	Recinto La Capilla	Daule
Guayas	Samborondón	Samborondón	Sector Zapan (varios recintos)	Los Tintos
Los Ríos	Vinces	Vinces	Boquerón	Boquerón
Los Ríos	Baba	Baba	Rcto. Marañón	San Joaquín
Los Ríos	Montalvo	Montalvo	La Ernestina	San Pablo
Los Ríos	Urdaneta	Ricaurte	Santa Clara 1 y 2	Catarama
Guayas	Samborondón	Samborondón	Recinto Paula León	Vinces
Los Ríos	Babahoyo	Caracol	rcto. Nueva Fortuna	Catarama
Los Ríos	Babahoyo	La Unión	Rcto. La Pineda	Pita
Los Ríos	Babahoyo	Caracol	rcto. Las Garzas	Caracol

PELIGRO POR APERTURA O COLAPSO DE PRESAS Y REPRESAS:

Recurso	Cota mínima	Cota Actual	Cota máxima	Hora de corte	Valoración
Molino, Azuay	1975.00	1990.87	1991	08:00	●
Mazar, Azuay	2138.05	2153.64	2153.45	08:00	●
Daule Peripa, Guayas	70.00	85.50	85.00	08:00	●
Central Baba, Los Ríos	114.00	116.63	117.00	01:00	●
Chongón, Guayas	44.50	51.15	55.15	08:00	●
El Azúcar, Santa Elena	40.00	44.89	45.09	08:00	●
San Vicente, Santa Elena	50.00	58.25	58.00	08:00	●
La Esperanza, Manabí	53.40	64.61	66.00	08:00	●
Poza Honda, Manabí	104.29	106.86	106.51	08:00	●
Multipropósito Chone, Manabí	48.00	62.03	68.50	08:00	●
Agoyán, Tungurahua	1645.00	--	1651.00	--	--
Pucará-Pisayambo, Tungurahua	3541.00	--	3565.00	--	--

DECLARATORIAS DE NIVELES DE ALERTA VIGENTES POR AMENAZAS Y/O EVENTOS ADVERSOS, VISITAR LA PÁGINA WEB:

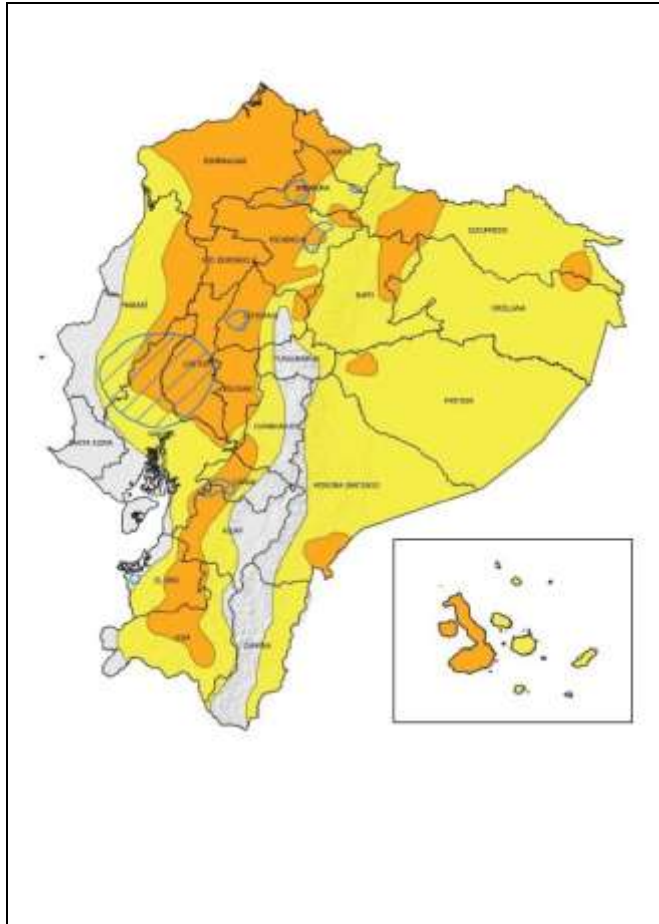
[https://www.gestionderiesgos.gob.ec/niveles-de-alertas-y-declaratorias-vigentes-establecidas-por-la-](https://www.gestionderiesgos.gob.ec/niveles-de-alertas-y-declaratorias-vigentes-establecidas-por-la)



SITUACIÓN HIDROMETEOROLÓGICA:

REPORTE DE MONITOREO DE AMENAZAS Y EVENTOS ADVERSOS - No. 00220

Fecha y Hora de actualización: Lunes, 21 de abril de 2025 - 08:31:04 / Página 3 de 15



ADVERTENCIA # 24

LLUVIAS, TORMENTAS Y RÁFAGAS DE VIENTO

Vigencia: desde 14H00 del 19 hasta las 21H00 del 23 de abril 2025

SITUACIÓN: Desde la tarde del 19 hasta la noche del 23 de abril, se prevé presencia de lluvias de intensidad moderada a puntual fuerte con tormentas ocasionales y ráfagas de viento moderado en las regiones de la Costa, Amazonía e Interandina. En las islas Galápagos los eventos más intensos y probables ocurrirán al este del archipiélago. Las áreas delimitadas en naranja presentan mayor probabilidad y amenaza de lluvias y tormentas intensas.

Las áreas delimitadas en naranja presentan mayor probabilidad y amenaza de lluvias intensas.

Las zonas entrecortadas con azul son propensas a crecidas de cuerpos de agua.

ZONAS AFECTADAS

- **Región Litoral:** Mayor intensidad en Esmeraldas, Sto. Domingo, Los Ríos, norte y oeste de Manabí, norte y oeste de Guayas, oeste y sur de El Oro.
- **Región Sierra:** Mayor intensidad en zonas de cordillera occidental resaltando las localidades ubicadas hacia la costa.
- **Región Amazonía:** Mayor énfasis en Sucumbios, Napo, estribaciones de cordillera oriental.
- **Insular:** Con mayor probabilidad en la isla Isabela, y el este del archipiélago.

FUENTE: INAMHI

PELIGRO SÍSMICO:

Fecha - Hora Local	Magnitud	Profundidad	Cercano a	Sentido por la población
--	--	--	--	--

2. Monitoreo de eventos adversos (emergencias y desastres)

ZONA 1



Inundación

Localización:	Esmeraldas/ Muisne/ San Gregorio/ San Jacinto y varios recintos
Antecedentes:	Por lluvias de la mañana del 10/04/2025, provocaron el desbordamiento de los ríos Sucio, Bilsa y Canuto, generando inundaciones en varios recintos de la parroquia San Gregorio.
Situación actual:	El caudal de los ríos se mantiene en nivel normal. Se reportan afectaciones a viviendas y cultivos, principalmente de cacao así como otras actividades del sector productivo.
Afectaciones:	- 288 familias, 1440 personas. (Dato preliminar) - 10 viviendas afectadas (Dato Preliminar) - 100% del servicio eléctrico afectado en las comunidades del Río Sucio - 40 m de tramos de vía de primer orden afectada. (Parcialmente habilitada) - 20 m de tramo de vía de segundo orden afectada. (Parcialmente habilitada)
Acciones de respuesta:	GAD Cantonal Muisne continúa realizando levantamiento de información y registro en el EVIN digital. COE Cantonal sesionó y resolvió declarar en emergencia al cantón Muisne.
Fuentes de información:	SNGR CZ1 Umeva Esmeraldas /GAD Cantonal

REPORTE DE MONITOREO DE AMENAZAS Y EVENTOS ADVERSOS – No. 00220

Fecha y Hora de actualización: Lunes, 21 de abril de 2025 – 08:31:04 / Página 4 de 15



Contaminación

Localización:	Esmeraldas/Quinindé-Esmeraldas.
Antecedentes:	El 13/03/2025, por causas desconocidas, se produjo la rotura de una tubería del Sistema de Oleoducto Transecuatoriano (SOTE), lo que provocó una contaminación por petróleo en el estero Caple. Este estero se encuentra cerca de varias localidades de la parroquia Cube, desemboca en el río Viche y finalmente llega hasta el río Esmeraldas. El cantón con mayor impacto a la población es Quinindé con 2.733 personas afectadas debido al desabastecimiento de agua.
Situación actual:	* Hasta el 3 de abril, un total de 802 hogares han recibido el pago de \$470, equivalente a un SBU, como medida de compensación. Esto luego de que el 27/03/2025, EP PETROECUADOR transfirió \$700.000 al Ministerio de la Mujer y Derechos Humanos (MMDH) para realizar los pagos correspondientes, en colaboración con la Secretaría Nacional de Gestión de Riesgos (SNGR). * La planta San Mateo se encuentra operativa, realiza bombeos para la captación de agua cruda. Los cantones que conforman la Mancomunidad Epmapse (Esmeraldas, Rioverde y Atacames) tienen restablecido parcialmente el servicio de agua potable. * El COE Provincial Esmeraldas sesionó en la madrugada del 26/03/2025, vía zoom, debido al colapso del dique. * Al momento se registra un total de 3539 atenciones médicas por parte del MSP en coordinación con brigadas médicas de EP Petroecuador.
Afectaciones:	- 5612 familias, 14619 personas afectadas, incluyendo 4402 pescadores de Esmeraldas y Rioverde. - 353 familias, 146 familias damnificadas.* - 17 bienes privados (9 balnearios y 8 establecimientos turísticos). - 312.01 superficie agrícola impactada. - 378 animales afectados. - 39 animales muertos.
Acciones de respuesta:	La MTT 1 continúa distribuyendo agua en varias localidades que no tienen aún acceso al servicio. La MTT2 mantiene activos los Equipos de Atención Integral de Salud (EAIS) en varios sectores afectados. Realiza charlas sobre el uso seguro del agua. La MTT 3 sigue activa. Los equipos de contingencia de Petroecuador, OCP, y las empresas de remediación fueron activados inmediatamente, al momento son 25.116,96 barriles derramados en 82 km afectados." La MTT4 continúa activa. SNGR continuó con el levantamiento de información en las instalaciones de la prefectura Esmeraldas. MTT5, la Universidad Luis Vargas Torres reanudó sus actividades académicas y administrativas. Mineduc gestionó. la entrega de bidones de agua para cada uno de los Centros de Desarrollo Infantil que maneja el MIES en la provincia de Esmeraldas. MTT 6 se encuentra activa. El MAG continúa realizando el levantamiento de información de la superficie agrícola impactada, así como de los animales afectados y muertos.
Fuentes de información:	SNGR CZ1 Umeva Esmeraldas/UGR GAD Cantonal Esmeraldas/EPMAPSE Esmeraldas/ MSP/ Cuerpo de Bomberos Quinindé/ Fuerzas Armadas/UGR GAD C Quinindé/ GAD C Quinindé.

ZONA 2



Socavamiento

Localización:	Orellana-Napo/El Chaco/Gonzalo Díaz De Pineda (El Bombón)/San Rafael, Piedra Fina 2, San Luis, San Carlos, vía Y de Baeza-Lago Agrío [E45].
Antecedentes:	Debido al proceso erosivo desarrollado desde febrero del 2020, el río Quijos (Alto Coca) mantiene en riesgo a varias viviendas y sectores estratégicos, tales como: la Red Estatal Vial [E45], Hidroeléctrica Coca Codo Sinclair, tuberías de SOTE, Poliducto Shushufindi – Quito y OCP. Se mantiene la declaratoria emitida mediante resolución SGR-058-2021 de cambiar el nivel de alerta Naranja a Roja.
Situación actual:	El frente de erosión se localiza en la abscisa 6+100 durante 264 días; aguas abajo entre los kilómetros 6+100 y 10+000, la erosión lateral modificó el cauce del río, especialmente en la zona del Mirador aguas arriba de San Carlos y también aguas abajo del río Loco. En el río Malo y en el río Loco, la erosión regresiva se mantiene en el mismo punto Desde el 2020 a la fecha las afectaciones son las siguientes:
Afectaciones:	- Personas Afectadas indirectas: 988 personas - Personas Damnificadas: 51 - Personas Afectadas: 77 - Personas Evacuadas: 64 - Viviendas destruidas: 3 - Viviendas afectadas: 2 - Metros de vía afectadas: 1040 - Bienes públicos afectados (5): 3 corresponden al fenómeno de erosión (rotura de tuberías: SOTE, Poliducto y OCP por el hundimiento ocurrido el 07/04/2020); y 1 tubería de agua potable de San Luis y 1 Torres de soporte de tubería tipo H. - Puentes destruidos (5): Puente sobre el río Montana, Puente Ventana 2, Puente Piedra Fina 2, Puente sobre el río Marker, Puente colgante San Carlos.

REPORTE DE MONITOREO DE AMENAZAS Y EVENTOS ADVERSOS - No. 00220

Fecha y Hora de actualización: Lunes, 21 de abril de 2025 - 08:31:04 / Página 5 de 15

	<ul style="list-style-type: none"> - Bienes privados afectados (6): fueron afectados al intentar cruzar el río Marker un bus interprovincial (trans Esmeraldas) (05/09/2023), un camión (10/09/2023), bus interprovincial (Zaracay) (14/09/2023), camioneta (30/10/2023), tráiler y un bus de la Cooperativa Putumayo (24/11/2023) - Ha de Cultivo perdida: 100.03 - Animales de granja afectados y muertos: 3448
Acciones de respuesta:	<ul style="list-style-type: none"> - Ministerio de Transporte y Obras Públicas, CNEL y OCP realizaron trabajos de protección para la estabilización del talud en el sector de San Carlos. - La Comisión Ejecutora Río Coca, de CELEC EP, continúa con el monitoreo continuo de la erosión.
Fuentes de información:	SNGR CZ2 Umeva Napo-Orellana/SNGR CZ2/UGR GAD El Chaco/MDG/Comunidad/CELEC EP/EUC 911/Cuerpo de Bomberos El Chaco.

ZONA 3



Deslizamiento

Localización:	Chimborazo / Guamote / Cebadas / Caserío Gaurón Cochapamba, vía Cebadas - San Vicente de Tablillas
Antecedentes:	Por causa de las lluvias en la madrugada del 31/03/2025 se produjo un deslizamiento que afectó a viviendas que eran deshabitadas, animales, un canal de riego y agua potable. Se reportan 4 comunidades sin servicio de agua (Cebadas Cabecera parroquial, San Francisco, Airón Cruz y Cecel Airón).
Situación actual:	COE Cantonal se activó el 01/04/2025 para coordinar acciones de respuesta para atender el evento. Vías alternas: 1. Cebadas - Utucún- San Vicente de Tablillas. 2. Cebadas - Gaurón Cochapamba - San Vicente de Tablillas. La vía de tercer orden está cerrada y la población afectada está recibiendo la dotación de agua por parte de Cuerpo de Bomberos y EMAPAR. Continúa el abastecimiento de agua en los sectores afectados.
Afectaciones:	<ul style="list-style-type: none"> - 5 familias afectadas, 20 personas afectadas (2 familias afectadas en sus viviendas y evacuadas, 3 familias afectadas en animales) - 2 viviendas destruidas (cifra preliminar). - 560 metros aproximadamente de vía de tercer orden destruida - 100 % de servicio de agua potable afectado (continúan sin servicio). - 100 % de servicio de agua de riego afectado. - 100% del servicio de energía eléctrica afectado en las dos viviendas destruidas - 2 bienes públicos afectados (50 metros del sistema de riego Cebadas, 1 poste) - 4 bienes públicos destruidos (2 captaciones de agua, 2 tuberías de agua) - 1 bien privado afectado (1 tubería de agua de la Empresa de Lácteos El Cebadeño) - 2.000 personas afectadas indirectamente por desabastecimiento de agua (cifra preliminar) - 6 animales muertos - 2 animales afectados
Acciones de respuesta:	FFAA, Cuerpo de Bomberos de Guamote y Riobamba realizan abastecimiento de agua en los sectores afectados. SNGR realizó informe técnico en el sitio en donde se concluye que: El deslizamiento rotacional de tipo complejo (rotacional, traslacional y posiblemente gravitacional) afectó una zona de 19 hectáreas en la quebrada Chilican, movilizándose más de 2 millones de metros cúbicos de material. El evento, con una longitud de 550 metros y un ancho de 250 metros, obstruyó parcialmente la quebrada y se presentó en tres fases, con zonas inestables que podrían continuar el deslizamiento. El evento se clasifica como muy grande y activo, con dos escenarios posibles: continuidad del deslizamiento o estabilización parcial con colapsos localizados. Se requiere una cartografía detallada a escala 1:5000 para un análisis más preciso y la planificación de medidas de mitigación
Fuentes de información:	SNGR CZ3 Umeva Tungurahua/UGR Cantonal

ZONA 4



Inundación

Localización:	Manabí/Santa Ana/La Unión/Varios Sectores (El Habra, La Alegría, La Victoria, Centro Parroquial, La Y, Boca de la Palmas),
Antecedentes:	Por lluvias presentadas en horas de la noche del 05/04/2025, se produjo el desbordamiento del río Pucan causando afectación en varias viviendas con ingreso de lodo. Las familias afectadas se encuentran en sus viviendas.
Situación actual:	El estado actual del río está con tendencia a disminuir de nivel.
Afectaciones:	<ul style="list-style-type: none"> - 150 familias afectadas, 600 personas afectadas. - 150 viviendas afectadas.
Acciones de respuesta:	GAD Cantonal realiza el levantamiento de la información. Cuerpo de Bomberos de Santa Ana realizó recorrido en los sectores afectados.
Fuentes de información:	SNGR-CZ4 UMEVA Manabí /UGR Santa Ana

REPORTE DE MONITOREO DE AMENAZAS Y EVENTOS ADVERSOS - No. 00220

Fecha y Hora de actualización: Lunes, 21 de abril de 2025 - 08:31:04 / Página 6 de 15



Inundación

Localización:	Manabí/Portoviejo/Varias Parroquias (Colon, Andrés de vera, Picoazá, Simón bolivar, 18 de octubre)/ Varios Sectores
Antecedentes:	Por lluvias presentadas en horas de la noche del 02/04/2025, se produjo el desbordamiento del río Portoviejo causando afectación a viviendas y familias.
Situación actual:	Mediante Evin se actualiza las cifras de afectación. Se mantiene el río desbordado en varios sectores. Las familias siguen inundada Total de Parroquias Inundadas: 5.
Afectaciones:	-278 familias afectadas, 810 personas afectadas. -581 familias damnificadas, 1386 personas damnificadas -859 viviendas afectadas
Acciones de respuesta:	Cuerpo de Bomberos Portoviejo y PPNN colaboraron con la evacuación de enseres. UGR GAD Cantonal realizó EVIN y limpieza de los sectores afectados con apoyo de Cuerpo de Bomberos Portoviejo.
Fuentes de información:	SNGR-CZ4 UMEVA Manabí /UGR Portoviejo/CB Portoviejo/PPNN



Inundación

Localización:	Manabí/Santa Ana/ Santa Ana de Vuelta Larga/Varios Sectores
Antecedentes:	Debido a fuertes lluvias presentadas el 01/04/2025, se produjo una inundación debido a la acumulación de agua de lluvias y colapso de alcantarillado, así mismo se presentó el incremento del caudal de Río Grande, el cual desbordó zonas bajas céntricas. COE Cantonal se activó el 02/04/2025 a las 22:00, bajo resolución administrativa se declara en emergencia Cantonal.
Situación actual:	Al momento los sectores continúan inundados, el río ya no se encuentra desbordado pero se encuentra con el caudal aumentado
Afectaciones:	- 1553 familias afectadas (datos bajo evaluación). - 1553 viviendas afectadas (datos bajo evaluación). - Calles inundadas. - 2 bienes públicos afectados, Mercado Municipal con ingreso de agua y CB Santa Ana.
Acciones de respuesta:	GAD Cantonal de Santa Ana realiza acciones de atención según las necesidades, con maquinarias realiza limpieza de acumulación de lodo, encauzamiento de canales, Limpieza de alcantarillados. SNGR-CZ4 realiza levantamiento de información y evaluación de daños y necesidades. Cascos Azules de la Policía Nacional realiza acompañamiento y seguridad a SNGR a sitios de difícil acceso por inseguridad.
Fuentes de información:	UMEVA Manabí/UGR Santa Ana/PP.NN/C.B Santa Ana

ZONA 5



Deslizamiento

Localización:	Bolívar/Chillanes/Chillanes/El Porvenir Km 39 y 44, vía Chillanes- Bucay[E495]
Antecedentes:	A causa de las lluvias registradas el 13/04/2025, se produjo varios deslizamientos de tierra a lo largo de la vía de primer orden que obstaculizaba el paso vehicular. Bomberos Chillanes rescató a una persona con signos vitales y fue trasladada al hospital de Chillanes
Situación actual:	Director del MTOP Bolívar indica que la vía continúa parcialmente habilitada al tránsito vehicular.
Afectaciones:	- 2 personas fallecidas - 1 persona herida - 2 personas afectadas (de las cuales 1 es herida y 1 ileso) - 60 metros lineales de vía afectada - 1 bien privado afectado (moto)
Acciones de respuesta:	MTOP Bolívar continúa realizando labores de limpieza a lo largo de la vía de primer orden.
Fuentes de información:	SNGR CZ5 Umeva Bolívar /MSP/MTOP

REPORTE DE MONITOREO DE AMENAZAS Y EVENTOS ADVERSOS - No. 00220

Fecha y Hora de actualización: lunes, 21 de abril de 2025 - 08:31:04 / Página 7 de 15



Inundación

Localización:	Los Ríos/Montalvo/Montalvo/Los Almendros - Salvador Ayende - Nena Grande - Nena Chica - La Industria - Pradera - San Vicente - San Marcos - Nueva Esperanza - La Rodríguez - río Cristal
Antecedentes:	Por lluvias suscitadas el 10/04/2025, se reportó el desbordamiento del río Cristal, dejando consigo varias viviendas afectadas.
Situación actual:	Actualmente caudal continúa desbordado y las familias se mantienen en las viviendas.
Afectaciones:	<ul style="list-style-type: none"> - 400 personas afectadas - 200 familias afectadas - 200 viviendas afectadas - 10 ha. de cultivos afectados parcialmente - 4 productores con cultivos afectados parcialmente - 112 ha. de cultivos destruidos - 51 productores con cultivos destruidos
Acciones de respuesta:	UGR Montalvo se encuentra realizando el ingreso de información al EVIN Digital el 14/04/2025 MAG realizó evaluación de afectaciones a cultivos mediante matriz MAAPEA el 11/04/2025
Fuentes de información:	GAD Cantonal / SNGR Unidad de Monitoreo Los Ríos



Inundación

Localización:	Guayas /Alfredo Baquerizo Moreno (Jujan) / Alfredo Baquerizo Moreno / Varios Rectores (Tanque Amarillo, El Recreo, La Beldaca, San Antonio, Chongonal, El Guayabito y la Otilia)
Antecedentes:	Por lluvias registradas la noche del 09/04/2025 y madrugada del 10/04/2025 y rotura de los muros de contención, se reportó el desbordamiento del Río Los Amarillos ocasionando que varios recintos se inunden con el ingreso de agua a varias viviendas.
Situación actual:	El día 13/04/2025 se realizó la apertura del alojamiento temporal Iglesia San Agustín, con 1 familia 4 personas. Los ríos Chilintomo, Jujan, Los Amarillos y el estero Nauza se mantienen desbordados.
Afectaciones:	<ul style="list-style-type: none"> - 130 familias, 400 personas afectadas (1 familia con 4 personas se encuentran en el alojamiento temporal Iglesia San Agustín) - 130 viviendas afectadas
Acciones de respuesta:	GAD Cantonal Alfredo Baquerizo Moreno (Jujan) sigue realizando el levantamiento de información y realizó apertura de albergue SNGR realizó entrega de asistencia humanitaria para adecuar el albergue. OOPP Municipal realizando trabajos de limpieza de palizadas en las riberas de los ríos.
Fuentes de información:	GAD Cantonal / SNGR Unidad de Monitoreo Guayas



Inundación

Localización:	Guayas / Santa Lucía / Santa Lucía, Cabecera Cantonal / Varios Sectores (Santa Clara, Bermejo, La Fortuna, Piñal, Las Piñas, El Espinal, Av. Jaime Roldós, El Morochal, Miraflores, San Ramón y San Gabriel)
Antecedentes:	Por las lluvias registradas la mañana y tarde del 03/04/2025 se reportó varios sectores inundados y varias viviendas afectadas con el ingreso de agua. GAD Cantonal activó del Alojamiento Temporal CDI. San Pablo donde se encuentran 4 familias, 25 personas.
Situación actual:	GAD Cantonal informa sobre la activación del Alojamiento Temporal CDI. San Pablo donde se encuentran 4 familias, 25 personas. En El Albergue Santa Rosa se mantienen las 8 familias, 21 familias. COE se declaró en emergencia por la etapa invernal. El río Pula sigue desbordado
Afectaciones:	<ul style="list-style-type: none"> - 90 familias, 1160 personas afectadas - 290 viviendas afectadas (ingreso de agua) - Calles con acumulación de agua
Acciones de respuesta:	GAD Cantonal realizó el respectivo levantamiento de información y coordinaciones para la activación del Alojamiento Temporal CDI. San Pablo y el albergue Santa Rosa Cuerpo de Bomberos colabora en la evacuación de la familias afectadas COE se encuentra activo
Fuentes de información:	GAD Cantonal / SNGR Unidad de Monitoreo Guayas



Inundación

Localización:	Los Ríos/Vinces/Antonio Sotomayor/Rcto. Macul - río Macul
Antecedentes:	Por lluvias suscitadas en la noche del 09/04/2025, se reportó el desbordamiento del río Macul con ingreso de agua a varias viviendas del sector
Situación actual:	Actualmente el caudal se mantienen desbordado y las familias continúan en las viviendas.
Afectaciones:	- 1000 personas afectadas

REPORTE DE MONITOREO DE AMENAZAS Y EVENTOS ADVERSOS - No. 00220

Fecha y Hora de actualización: Lunes, 21 de abril de 2025 - 08:31:04 / Página 8 de 15

	- 250 familias afectadas - 250 viviendas afectadas
Acciones de respuesta:	UGR Vines se encuentra realizando levantamiento EVIN
Fuentes de información:	GAD Cantonal / SNGR Unidad de Monitoreo Guayas



Inundación

Localización:	Guayas / Milagro / Enrique Valdez Chobo, Roberto Astudillo, (Cab. en Cruce de Venecia, Milagro, Coronel Enrique Valdez) / Varios Sectores (Paraíso del Chobo, Voluntad de Dios Mz.12, Las Avispas, El Cambio, Las Pilas, vía a Barcelona, Venecia Central, Córdoba, Galápagos, Papayal, Las Gualijas)
Antecedentes:	A causas de lluvias registradas la noche del 30/03/2025 y madrugada del 31/03/2025, se produjo el desbordamiento del río Milagro, se reportaron sectores inundados y varias viviendas afectadas con el ingreso de agua. El día 03/04/2025, se realizó la apertura del albergue Colegio 17 de septiembre y el día 04/03/2025 se realizó la apertura del Refugio Temporal Unidad Educativa Tnte. Hugo Ortiz.
Situación actual:	SNGR actualiza la información del Refugio Temporal Unidad Educativa Tnte. Hugo Ortiz, actualmente se encuentran 25 familias, 97 personas. GAD Cantonal actualiza la cantidad de familias albergadas en la Unidad Educativa 17 de septiembre con un total 22 familias y 79 personas. El río Milagro, el Estero Los Monos y el río Chimbo se encuentran con tendencia a disminuir su caudal.
Afectaciones:	Parroquia Milagro - 36367 familias afectadas, 109106 personas afectadas (datos preliminares, bajo evaluación) (se encuentran en el albergue Unidad Educativa 17 de septiembre con 22 familias con 79 personas y en el Refugio Temporal Unidad Educativa Tnte. Hugo Ortiz se encuentran 25 familias con 97 personas) - 36438 viviendas afectadas (ingreso de agua en sus inmuebles) - 71 familias, 208 personas damnificadas Parroquia Roberto Astudillo - 587 familias afectadas, 1761 personas afectadas (datos preliminares, bajo evaluación) - 587 viviendas afectadas (ingreso de agua en sus inmuebles) Parroquia Chobo - 1162 familias afectadas, 3486 personas afectadas (datos preliminares, bajo evaluación) - 1162 viviendas afectadas (ingreso de agua en sus inmuebles) Parroquia Mariscal Sucre - 472 familias afectadas, 1416 personas afectadas (datos preliminares, bajo evaluación) - 472 viviendas afectadas (ingreso de agua en sus inmuebles) - calles con acumulación de agua
Acciones de respuesta:	SNGR, GAD Cantonal, MIES, MINEDUC, se mantienen en los respectivos albergues realizando las debidas coordinaciones PPNN sigue brindando seguridad en los albergues SNGR realizó entrega de asistencia humanitaria en Unidad Sur y San José Prefectura de Guayas realizó entrega de asistencia humanitaria en Las Margaritas y Manabí Chico SNGR en conjunto con MINEDUC, MIES, se mantienen en el refugio temporal Unidad Educativa Tnte. Hugo Ortiz GAD Cantonal Milagro sigue realizando el levantamiento de información, La Dirección de Seguridad Ciudadana y la Dirección de Inclusión Social se encuentran realizando acciones para las familias afectadas que se encuentran en el albergue. COE se encuentra activo. MSP realizó brigadas médicas en los albergues. Umeva Guayas realiza el monitoreo del evento.
Fuentes de información:	UPREA - SNGR / MINEDUC / MSP / GAD Cantonal Milagro / SNGR Unidad de Monitoreo Guayas



Colapso estructural

Localización:	Guayas/Daule/Magro/Sector Magro
Antecedentes:	El 19/03/2025, por causas desconocidas, se reporta el colapso de un puente colgante (Gonzalo Icaza Cornejo) de uso vehicular y peatonal, el cual conecta Magro con Nobol. Cuerpo de Bomberos informó que fueron rescatadas 5 personas con vida, 4 fueron trasladadas al Hospital de Daule y 1 atendida en el sitio. Posteriormente tras evaluar la situación se identificaron varias personas desaparecidas para lo cual se activaron los equipos de búsqueda y rescate. Se recuperaron 4 cuerpos sin vida de los desaparecidos: el primero a la altura del sector San José del cantón Nobol; el segundo a la altura del río Nato; el tercero cerca de Pascuales junto a la Urb. Metrópolis y el cuarto en el río Pula.
Situación actual:	El 24/03/2025 se pudieron extraer dos de los cuatro vehículos pesados que se encontraban sumergidos en el río.
Afectaciones:	- 4000 familias afectadas indirectamente. (aproximadamente) - 4 personas fallecidas. - 1 persona desaparecida. - 5 personas heridas. (Trasladadas al Hospital de Daule. Su estado es estable). - 1 puente destruido.

REPORTE DE MONITOREO DE AMENAZAS Y EVENTOS ADVERSOS - No. 00220

Fecha y Hora de actualización: Lunes, 21 de abril de 2025 - 08:31:04 / Página 9 de 15

Acciones de respuesta:	- 7 bienes privados afectados. (4 vehículos pesados; 1 vehículo liviano y 2 motos). - 1 bien público destruido. (tubería de agua potable) Cuerpo de Bomberos Daule se encuentra realizando trabajos de búsqueda de la persona desaparecida en el río Daule, en las cercanías donde se desplomó el puente. CTE sigue realizando trabajos de seguridad al tránsito vehicular, en los puntos establecidos como rutas alternas Prefectura de Guayas se encuentra realizando los respectivos análisis para realizar los trabajos de extracción de los vehículos que se encuentran sumergidos en el río
Fuentes de información:	SNGR CZ5 Umeva Guayas/Prefectura de Guayas/GAD Cantonal Lomas de Sargentillo/Cuerpo de Bomberos de Daule/CTE /PPNN

ZONA 6



Deslizamiento

Localización:	Azuay/Cuenca/Victoria del Portete/Hacienda la Rosa
Antecedentes:	El 12/02/2025, a causa de las lluvias suscitadas en días previos, se produjo un deslizamiento de tierra que afectó la parte de un muro de contención en un reservorio de agua en el sector de la parte alta de la hacienda La Rosa, el reservorio no suministra agua a familias del sector ya que es agua utilizada para riego. Para atención al evento se activó el PMU y el COE Parroquial, adicional se evacuaron 4 viviendas de 4 familias (a casa de familia acogiente) por precaución. El 18/02/2025 MTOP reportó el cierre de vía en el km 22. Vías alternas: vehículos livianos (Estación de Cumbe, Victoria del Portete), vehículos pesados (vía Cuenca-Zhud-Cochancay-Puerto Inca-Naranjal-Machala). Con fecha 19/02/2025 Junta Parroquial reportó el colapso de la mesa de la vía en el km 22.
Situación actual:	MTOP informa que debido a las labores de pavimentación y trabajos complementarios, la circulación vehicular estará suspendida desde las 09:00 del lunes 14 hasta la tarde del sábado 19 de abril de 2025. La vía alterna para vehículos livianos: Estación de Cumbe-Victoria del Portete y para vehículos pesados: vía Zhud-Cochancay-El Triunfo
Afectaciones:	-9 familias afectadas. (en sus cultivos) -36 personas afectadas. (en sus cultivos) -10 ha de cultivos destruidos. (pasto) -100 ha de cultivos afectados. (pasto) - 20 metros de vía aproximadamente (vía cerrada por trabajos) -1 bien público destruido. (poste de alumbrado eléctrico)
Acciones de respuesta:	MTOP continúa con la construcción de obras complementarias.
Fuentes de información:	SNGR CZ6 Umeva Azuay-Cañar



Deslizamiento

Localización:	Azuay/Santa Isabel/Santa Isabel/La Cría.
Antecedentes:	El 03/06/2022, se suscitó un deslizamiento producto de la saturación del suelo originado por la combinación del deficiente sistema de riego en el sector, del taponamiento de diferentes quebradas y la deficiencia en el drenaje del terreno. El 31/03/2023 la SGR declaró la ALERTA AMARILLA al polígono identificado como susceptible a movimientos en masa, el cual tiene un área de 526.22 hectáreas que se extiende sobre la comunidad La Cría, cantón Santa Isabel, provincia del Azuay. El 06/04/2023, la SNGR emitió el cambio a ALERTA NARANJA de acuerdo al informe elaborado por Técnico de Análisis de Riesgos de la Coordinación Zonal 6 de Gestión de Riesgos. El 20/06/2023 MIES entregó Bonos de Contingencia a 22 familias afectadas de la comunidad La Cría. GAD Cantonal indicó que al 03/01/2024 permanecían 4 familias integradas por 10 personas alojadas en el AT San Isidro. El 26/01/2024 se realizó la activación del COE Provincial Azuay para dar seguimiento al evento y establecer acciones.
Situación actual:	Técnico de la SNGR informa que se realizaron nuevas entregas de asistencia humanitaria
Afectaciones:	- 44 familias afectadas. (178 personas) - 8 familias damnificadas. (25 personas) - 38 familias evacuadas. (130 personas) - 44 viviendas afectadas. - 8 viviendas destruidas. - 4 bienes privados afectados. (1 capilla y 3 predios) - 2 bienes públicos destruidos. (1 casa comunal y 1 cancha central)
Acciones de respuesta:	UGR Santa Isabel en conjunto con SNGR CZ6 realizan acciones de atención a la emergencia.
Fuentes de información:	SNGR CZ6 Umeva Azuay-Cañar.

REPORTE DE MONITOREO DE AMENAZAS Y EVENTOS ADVERSOS - No. 00220

Fecha y Hora de actualización: lunes, 21 de abril de 2025 - 08:31:04 / Página 10 de 15

ZONA 7



Deslizamiento

Localización:	Loja/Paltas/Lauro Guerrero/Lauro Guerrero
Antecedentes:	Por lluvias suscitadas en la madrugada del 04/04/2025, se produjo un deslizamiento de tierra de gran magnitud que destruyó a varias viviendas, quedando atrapada varias personas. COE Cantonal de Paltas en constante reunión para coordinación de atención a la emergencia. 44 familias conformadas por 129 personas se encuentran en el refugio temporal: Unidad Educativa Lauro Guerrero.
Situación actual:	Continúa el levantamiento de información y atención de la emergencia.
Afectaciones:	<ul style="list-style-type: none"> -80 familias conformadas por 209 personas se encuentran en el albergue temporal: Unidad Educativa Lauro Guerrero -21 familias afectadas conformadas por 69 personas -3 personas heridas (fueron movilizadas a casa de salud a la ciudad de Guayaquil). -3 personas fallecidas (a causa del deslizamiento) -21 viviendas destruidas. -56 viviendas afectadas -50 metros lineales de vía (vía de segundo orden parcialmente habilitada) -20% del Servicio de Electricidad afectado (restablecido) -100% del Servicio de Captación de agua potable afectado -100 hectáreas de cultivos perdidos -30 animales muertos
Acciones de respuesta:	<p>UGR Paltas continúa con levantamiento de información y actualiza información de albergue temporal.</p> <p>SNGR coordina acciones de respuesta ante la emergencia en el sector y realizará entrega de Asistencia Humanitaria.</p> <p>Empresa Eléctrica (EERSSA) continua restablecimiento del sistema eléctrico.</p> <p>FF.AA realizó aseguramiento de la zona cero y brindó seguridad a la ciudadanía.</p> <p>Cuerpo de Bomberos de Paltas realizó limpieza en viviendas afectadas.</p> <p>FF.AA. apoyó con la movilización aérea y realizó el traslado de personas heridas a casa de salud. (Hospital General de Guayaquil)</p> <p>MSP coordinó con FF.AA. el traslado y adicional brindó atención prehospitalaria a las personas heridas.</p> <p>Gobernación de la provincia de Loja coordinó acciones de respuesta.</p> <p>GAD Provincial realiza labores de limpieza y habilitación vial.</p> <p>PPNN verificó la novedad.</p>
Fuentes de información:	UMEVA CZ7 Loja/Zamora Chinchipe - SNGR/UGR Paltas/CB Paltas/FF.AA



Deslizamiento

Localización:	Loja/Paltas/Cangonamá/Yansara
Antecedentes:	Por lluvias suscitadas en la madrugada del 04/04/2025, se produjo un deslizamiento de tierra que destruyó a varias viviendas. El 07/04/2025 se apertura Albergue temporal: Escuela de Educación Básica Víctor Manuel Reyes Azanza, 4 familias conformadas por 18 personas.
Situación actual:	Las familias continúan en el los albergues temporales. La vía de segundo orden continúa parcialmente habilitada.
Afectaciones:	<ul style="list-style-type: none"> - 4 familias damnificadas conformadas por 18 personas. - 13 familias afectadas conformadas por 19 personas. - 6 vivienda destruidas. (levantamiento de información) - 20 metros lineales de vía
Acciones de respuesta:	<p>UGR Paltas realiza el levantamiento de información y actualiza información de afectaciones.</p> <p>GAD Provincial de Loja continúa con las labores de limpieza y habilitación vial.</p> <p>FF.AA colaboró con la evacuación de las familias en riesgo.</p> <p>Presidenta del GAD Parroquial de Cangonamá confirmó el evento.</p> <p>SNGR coordinó la atención del evento y realiza constante monitoreo.</p>
Fuentes de información:	UMEVA CZ7 Loja/Zamora Chinchipe - SNGR/UGR Paltas/CB Paltas.



Aluvion

Localización:	El Oro/Marcabelí/Marcabelí/Varios Sectores (San Antonio, Nueva Esperanza, El Eden, Cdlá 16 Julio)
Antecedentes:	Por lluvias suscitadas la tarde del 02/04/2025 se registró el desbordamiento del río Marcabelí provocando inundación en varias viviendas.
Situación actual:	Se realiza la entrega de asistencia humanitaria a familias afectadas y damnificadas por el evento.
Afectaciones:	<ul style="list-style-type: none"> - 50 familias de 180 personas (afectadas) - 97 familias de 298 personas damnificadas, de las cuales 5 familias de 8 personas se movilaron al alojamiento temporal "Sala de velaciones Señor Cautivo" - 40 viviendas afectadas - 11 viviendas destruidas

REPORTE DE MONITOREO DE AMENAZAS Y EVENTOS ADVERSOS - No. 00220

Fecha y Hora de actualización: lunes, 21 de abril de 2025 - 08:31:04 / Página 11 de 15

	<ul style="list-style-type: none"> - 1 puente afectado - 6 bienes públicos afectados (3 alcantarillas, 3 postes de luz) - 100% afectación al servicio de agua potable (20% restablecido) - 100% afectación al servicio eléctrico - (habilitado) - 80% de afectación al servicio de telecomunicaciones - (parcial rehabilitado) - 12.000 animales muertos (10.000 aves y 1.000 cerdos muertos).
Acciones de respuesta:	<p>SNGR, GAD Cantonal, Bomberos realizaron la entrega de asistencia humanitaria.</p> <p>PPNN continúa brindando seguridad a las familias en el alojamiento temporal.</p> <p>MSP mantiene punto de atención para las familias afectadas.</p> <p>Sección de Agua Potable y Saneamiento del GAD Marcabellí, continúa con la limpieza y reparación de las captaciones afectadas y líneas de conducción.</p>
Fuentes de información:	SNGR Unidad de Monitoreo El Oro/MDG



Aluvion

Localización:	El Oro/Balsas/Balsas/Varios Sectores (Cdla La Alborada, 10 De Agosto, Cdla La Alborada, Cdla Primero de Mayo, El Progreso Juan Pablo II, Central, Machala, Urdesa, Central, El Paraíso, Cdla Las Brisas, Casas Blanca, El Tejar, El Panecillo)
Antecedentes:	Por lluvias suscitadas la tarde del 02/04/2025 se registró el desbordamiento de la quebrada Santa Elena y San Roquito lo que provocó aluvión que afectó a varias viviendas.
Situación actual:	<p>En seguimiento al evento, se informó que el alojamiento temporal Convento Parroquial San Francisco de Asís se cerró, luego que la familia retornó a su domicilio.</p> <ul style="list-style-type: none"> -120 familias de 400 personas afectadas. -25 familias de 54 personas damnificadas. -4 viviendas destruidas. -100 viviendas afectadas. -5 bienes privados afectados - (1 local comercial y 4 vehículos) -5 bienes públicos afectados - (alcantarillas) -1 Unidad educativa afectada (colegio Vicente Anda Aguirre.) -1 Centro de Salud afectado -100% de afectación servicio de agua potable - (restablecido parcialmente) -100% de afectación de servicio de energía eléctrica - (restablecido) -30% de afectación a telecomunicaciones. - (restablecido) -50 metros de vía afectada. (parcialmente habilitado)
Acciones de respuesta:	<p>Dpto. de Desarrollo Social del GAD Balsas realizó evaluación a los sectores urbanos, para constatar afectaciones. Además, se realizó el cierre del alojamiento temporal.</p> <p>SNGR Uprea El Oro mantiene monitoreo y seguimiento a las acciones que se ejecutan en el cantón.</p> <p>Por la emergencia invernal desde el 21/02/2025 el COE Cantonal se mantiene activo y en sesión permanente además se Declaró la Emergencia Cantonal.</p>
Fuentes de información:	SNGR Unidad de Monitoreo El Oro/MDG



Inundación

Localización:	El Oro/Machala/Machala/ Varios sectores, Las Katías, 24 de Septiembre, Urseza, Venecia, Federico Páez, Centenario, 18 de Octubre, Barrio Independiente, Dos Bocas, El Arenal
Antecedentes:	Debido a las fuertes lluvias del 11/04/2025, se registró acumulación de agua lluvias en diferentes calles del cantón.
Situación actual:	<p>Se informó el cierre del albergue temporal Coliseo 3000. La totalidad de las familias afectadas y damnificadas retornaron a sus hogares.</p> <p>El canal el Macho se encuentra con tendencia a disminuir.</p> <ul style="list-style-type: none"> - 912 familias de 3894 personas afectadas se mantienen en sus viviendas. - 183 familias de 486 personas damnificadas - (60 familias de 130 personas que se encontraban en el coliseo 300 retornaron a sus hogares) - 1095 viviendas afectadas. - 4 viviendas destruidas.
Acciones de respuesta:	<p>Gobernador de El Oro en conjunto con Ministerio de Agricultura entregaron Kit de alimentación y aseo personal a las familias afectadas y damnificadas por las lluvias.</p> <p>Policía Nacional brindó seguridad en coliseo 3000, en la ejecución del Plan retorno.</p> <p>SNGR entregó Kit de dormir a las familias damnificadas.</p> <p>GAD Cantonal realizaron limpieza de domicilios en el sector Katías y Aguas Machala realizó la evacuación de aguas lluvias mediante bombas. Además se realizó trabajos de contención en el margen del canal el Macho.</p>
Fuentes de información:	SNGR C27 Umeva El Oro / GAD Cantonal Machala.

REPORTE DE MONITOREO DE AMENAZAS Y EVENTOS ADVERSOS - No. 00220

Fecha y Hora de actualización: lunes, 21 de abril de 2025 - 08:31:04 / Página 12 de 15



Inundación

Localización:	Loja/Chaguarpamba/Chaguarpamba/Varios sectores
Antecedentes:	El 11/03/2025, debido a las lluvias presentadas se produjo una inundación en el sector. Se activaron los refugios temporales de: Centro Diurno, Salón del Mercado Municipal y la Casa Comunal del barrio Rojas 15 familias damnificadas conformadas por 45 personas permanecen en casa de familias acogientes.
Situación actual:	Producto de las fuertes lluvias del día 02/04/2025 fueron afectadas varias viviendas del sector.
Afectaciones:	<ul style="list-style-type: none"> -11 familias conformadas por 23 personas fueron evacuadas por seguridad. -Refugio (Casa Comunal del barrio Rojas) se actualiza a: 3 familias - 12 personas -Refugio (Salón del Mercado Municipal) la familia se movilizó al refugio Centro Diurno -Refugio (Centro Diurno de Chaguarpamba) se actualiza a: 1 familias - 3 personas - 430 personas afectadas - 226 personas damnificadas - 15 familias damnificadas conformadas por 45 personas. - 3 personas heridas - 49 viviendas destruidas - 201 viviendas afectadas - 2 unidades educativas afectadas (Colegio Técnico Chaguarpamba y Unidad Educativa 5 de Junio) - Sistema de captación y distribución de agua potable (99% afectado) - 60% del Servicio de transporte afectado - 90% del Servicio de alcantarillado afectado - 1% del servicio de electricidad afectado - 1% del servicio de telecomunicaciones - 1 centro de salud afectado por ingreso de agua - Subcentro de Salud - 2 bienes públicos afectados por ingreso de agua - (UPC, Centro de Faenamiento Municipal) - 60 metros de longitud de vía de primer orden. - 50 metros de longitud de vía de tercer orden.
Acciones de respuesta:	<p>UGR Chaguarpamba realizó el levantamiento de información, inspección técnica y activó el Alojamiento temporal: Mercado Municipal Chaguarpamba.</p> <p>MTOP Loja realiza labores de limpieza vial</p> <p>Cuerpo de Bomberos Chaguarpamba realiza labores de evacuación de agua y lodo en los sectores afectados</p>
Fuentes de información:	SNGR CZ7 Umeva Loja-Zamora Chinchipe/UGR Chaguarpamba/Cuerpo de Bomberos



Deslizamiento

Localización:	Loja/Celica/Celica/Celica vía al Empalme [E68]
Antecedentes:	<p>El 01/03/2025, producto a lluvias suscitadas en la madrugada se produjo un deslizamiento que destruyó una vivienda en la que adicional funcionaba el negocio familiar.</p> <p>El 01/03/2025 se declaró en emergencia el cantón Celica</p> <p>Se activó el Refugio en la Capilla del Barrio El Dulce. Adicional, por precaución se activaron el Refugio Temporal en el Coliseo Municipal y el Albergue en el Centro de Desarrollo Infantil.</p>
Situación actual:	<p>El COE Cantonal de Celica continúa activo y continúa la coordinación de atención de la emergencia</p> <p>-Vía de primer orden habilitada</p> <p>-Continúa activo el refugio temporal de Pajonal</p>
Afectaciones:	<ul style="list-style-type: none"> -3 familias damnificadas conformadas por 12 personas -514 personas afectadas -144 viviendas afectadas -3 viviendas destruidas -20 viviendas con necesidad de evaluación técnica -31 centros educativos afectados (Por ingreso de agua y lodo) -54 centros educativos con necesidad de evaluación técnica -4 centros de salud afectados (Por ingreso de agua y lodo) -2 personas fallecidas -1 bien privado destruido (restaurante ubicado en parte de la vivienda) -108 metros de longitud de vía aproximadamente
Acciones de respuesta:	<p>UGR Celica realiza actualización de información y continúa el levantamiento de información.</p> <p>COE Cantonal continúa coordinando acciones de respuesta de la emergencia</p> <p>MTOP Loja en apoyo del GAD Cantonal de Celica y Empresa Minera "Titan Minerals" realizaron la estabilización del talud.</p> <p>PMU coordinó acciones de atención a la emergencia.</p> <p>Gobernación de Loja coordinó atención de la emergencia.</p> <p>SNGR coordinó la atención del evento y realiza constante monitoreo.</p>

REPORTE DE MONITOREO DE AMENAZAS Y EVENTOS ADVERSOS - No. 00220

Fecha y Hora de actualización: lunes, 21 de abril de 2025 - 08:31:04 / Página 13 de 15

Fuentes de
información:

SNGR C77 Umeva Loja-Zamora Chinchipe/Consola PPNN/Consola CB

3. Monitoreo de estado de vías afectadas por eventos adversos

04 VÍAS DE PRIMER ORDEN CERRADAS:

No.	Provincia	Cantón	Parroquia	Sector/Vía	Evento adverso	Afectación (mts lineales)	Fecha del evento	Vías alternas
01	Chimborazo	Alausí	Huigra	Por la quebrada Angas, límite provincial entre Chimborazo y Cañar en la vía Huigra - El Triunfo [E-47]	SOCAVAMIENTO	--	14/04/2025	Huigra - La Troncal - Zhud - Alausí
02	Bolívar	Chimbo	Chimbo	A 50m del Monumento, vía Chimbo-El Guayco	DESLIZAMIENTO	40	13/04/2025	Arco Ruta de la Fé o por la Escuela de la Policía Nacional.
03	Loja	Loja	Malacatos	Nangora, vía Malacatos - Loja [E35]	DESLIZAMIENTO	40	10/03/2025	Vilcabamba - Malacatos - El Tambo - Catamayo - Loja
04	Loja	Chaguarpamba	Santa Rufina	Santa Rufina, vía a la costa [E50]	DESLIZAMIENTO	30	22/02/2025	Ninguna

26 VÍAS DE PRIMER ORDEN PARCIALMENTE HABILITADAS:

No.	Provincia	Cantón	Parroquia	Sector/Vía	Evento adverso	Afectación (mts lineales)	Fecha del evento	Vías alternas
1	Azuay	Paute	El Cabo	La Higuera, Paute-Guarumales-Méndez [E-40]	DESLIZAMIENTO	10	14/04/2025	Ninguna.
2	Cañar	Cañar	General Morales	El Pimo-Socarte, Cuenca-Cañar-Alausí [E-35]	DESLIZAMIENTO	100	14/04/2025	Ninguna
3	Bolívar	Chillanes	Chillanes	Vista Alegre Km 47 y 48, vía Chillanes-Santa Rosa de Agua Clara [E495]	DESLIZAMIENTO	40	13/04/2025	Ninguna.
4	Bolívar	Chillanes	Chillanes	El Porvenir Km 39 y 44, vía Chillanes-Bucay [E495]	DESLIZAMIENTO	60	13/04/2025	Ninguna
5	Azuay	Cuenca	Molleturo	km 89, Km 97, 101 y 102 vía Cuenca-Molleturo-Naranjal [E-582]	DESLIZAMIENTO	100	13/04/2025	vía Cuenca-Girón-Pasaje.
6	Manabí	Junín	Junín	Vía Junín, Pimpigüasi Km 42 [E384]	HUNDIMIENTO	300	21/03/2025	[E-38]Rocafuerte-Tosagua, [E-387] Tosagua Calceta
7	Chimborazo	Chunchi	Chunchi	Llarucun a 5 min de Chunchi en la vía Chunchi - Alausí [E-35]	DESLIZAMIENTO	40	21/03/2025	Capzol - Chanchan - Huigra - Sibambe- Alausí.
8	Pichincha	Quito	Nanegalito	km 68 vía Mitad del Mundo - río Blanco [E28]	SOCAVAMIENTO	20	19/03/2025	Ninguna
9	Loja	Loja	Malacatos	Nangora, vía Malacatos - Loja [E35]	DESLIZAMIENTO	40	10/03/2025	Ninguna
10	Imbabura	Ibarra	Salinas	Palacara, vía Salinas - Lita [E10]	SOCAVAMIENTO	10	09/03/2025	Ninguna
11	Azuay	Cuenca	Molleturo	Km 53, vía Cuenca-Molleturo [E-582]	SOCAVAMIENTO	25	02/01/2025	vía Cuenca-Girón-Pasaje.
12	Napo	Quijos	Cuyuja	El Laurel, Vía Y de Baeza - Papallacta [E20]	SOCAVAMIENTO	--	21/06/2024	Ninguna
13	Tungurahua	Baños de Agua Santa	Rio Verde	Caserío El Placer, Quillituro, ref. Vía Baños - Puyo [E30]	DESLIZAMIENTO	--	16/06/2024	Ninugna
14	Napo	El Chaco	Gonzalo Díaz de Pineda	Piedra Fina, vía El Chaco-Reventador [E45]	SOCAVAMIENTO	--	20/05/2024	Ninguna
15	Los Ríos	Babahoyo	Pimocha	Puente de Los Gemelos	SOCAVAMIENTO	6	19/01/2024	Ninguna
16	Imbabura	Ibarra	Carolina	San Jerónimo-Guadual; vía Salinas - Lita km 114 [E10]	DESLIZAMIENTO	125	22/12/2023	Ninguna
17	Tungurahua	Baños de Agua Santa	Rio Verde	San Jorge, vía Baños - Puyo [E30]	SOCAVAMIENTO	100	16/07/2023	Ninguna
18	Esmeraldas	Quinindé	Malimpia	Malimpia, E20 pasando el basurero a mano derecha	SOCAVAMIENTO	30	03/04/2023	Ninguna
19	Morona Santiago	Limón Indanza	Yunganza (Cab. En el rosario)	Km 35, El Rosario, vía Bella Unión - Limón [E45]	DESLIZAMIENTO	30	04/03/2023	Ninguna
20	Manabí	Puerto López	Salango	La Rinconada 5 Cerros, vía Puerto López - Santa Elena [E15]	HUNDIMIENTO	4	28/08/2022	Ninguna
21	Manabí	Sucre	Leonidas Plaza	Km 19, San Agustín-Tosagua [E-383]	SUBSIDENCIA	150	14/08/2022	Ninguna
22	Pichincha	Mejía	Manuel Cornejo A.	km 38 + 600, vía Alóag - Unión del Toachi [E20]	HUNDIMIENTO	15	25/02/2022	Ninguna
23	Esmeraldas	Quinindé	Rosa Zarate (Quinindé)	Km 68 Los Vergeles, vía Esmeraldas - Quinindé [E20]	HUNDIMIENTO	40	8/02/2022	Ninguna

REPORTE DE MONITOREO DE AMENAZAS Y EVENTOS ADVERSOS - No. 00220

Fecha y Hora de actualización: lunes, 21 de abril de 2025 - 08:31:04 / Página 14 de 15

No.	Provincia	Cantón	Parroquia	Sector/Vía	Evento adverso	Afectación (mts lineales)	Fecha del evento	Vías alternas
24	Imbabura	Ibarra	Carolina	San Jerónimo; vía Salinas - Lita [E 10]	DESPLAZAMIENTO	225	22/12/2021	1.- Ruta desde la E10 Guallupe - San Juan de Lachas (Carchi) - por la E 182 Gualchan - Chical - Maldonado - Tulcán - Ibarra, 2.- Para vehículos livianos, E10 desde San Jerónimo - Buenos Aires - Cahuasquí - Tumbabiro.
25	Cañar	Cañar	Ingapirca	Vía El tambo - Ingapirca - Honorato Vásquez km 8+100, km 15	DESPLAZAMIENTO	100	24/11/2021	Ninguna
26	Napo	El Chaco	Gonzalo Díaz De Pineda (El Bombón)	San Rafael, Piedra Fina, San Luis, San Carlos, Vía Y de Baeza-Lago Agrio [E45]	SOCAVAMIENTO	1040	2/02/2020	Lago Agrio - Coca - Y de Narupa - Tena - Ambato - Quito

08 VÍAS DE SEGUNDO ORDEN CERRADAS:

No.	Provincia	Cantón	Parroquia	Sector/Vía	Evento Adverso	Afectación (mts lineales)	Fecha del evento	Vías alternas
1	Loja	Loja	Jimbilla	Solamar, vía a Sauces Norte	DESPLAZAMIENTO	30	15/04/2025	Loja - Santiago - Las Juntas - Jimbilla
2	Chimborazo	Penipe	Bilbao (Cab. En Quilluyacu)	Via, Riobamba - Penipe - Baños [E-490]	SOCAVAMIENTO	--	13/04/2023	Cahuaji - Pillate - Cotaló [E-304]
3	Imbabura	Cotacachi	Imantag	Ingreso a Piñan-Moran	DESPLAZAMIENTO	50	09/02/2025	Ninguna
4	Santa Elena	Salinas	Anconcito	Vía al Puerto Pesquero	SOCAVAMIENTO	--	14/03/2023	Ninguna
5	Pichincha	Quito	Conocoto	Calles Hermano Miguel y Panzaleo, cruce de vías	SOCAVAMIENTO	30	28/02/2022	Ninguna
6	Azuay	Nabón	Nabón	Rosas, Bellavista, Tamboloma, Chunazana	DESPLAZAMIENTO	50	14/03/2021	Corraleja-Yasudel-Susudel
7	Imbabura	Pimampiro	Pimampiro, Cabecera Cantonal	San José de Aloburo	DESPLAZAMIENTO	500	09/11/2021	Via Narchimbuela - Pimampiro
8	Pichincha	Mejía	Tambillo	El Murco - Pasando la escuela Carlos Freire Larrea	INUNDACIÓN	---	11/04/2022	Ninguna

12 VÍAS DE SEGUNDO ORDEN PARCIALMENTE HABILITADAS:

No	Provincia	Cantón	Parroquia	Sector/Vía	Evento Adverso	Afectación (mts lineales)	Fecha del evento	Vías alternas
1	Cañar	Cañar	General Morales	Vía a Socarte	DESPLAZAMIENTO	40	14/04/2025	Ninguna
2	Pichincha	Quito	La Argelia	Picoaza y pasaje La Unión	DESPLAZAMIENTO	--	12/04/2025	Ninguna
3	Pichincha	Quito	El Condado	Barrio San José Obrero, La Planada, Mena del Hierro, vía Quito - Nono	DESPLAZAMIENTO	--	11/04/2025	Ninguna
4	Cañar	Cañar	Guallaturo	Km 9, vía Ducur-Guallaturo	DESPLAZAMIENTO	30	20/03/2025	Puribin-Chorocopte y vía a la Carbonería
5	Pichincha	Cayambe	Cangahua	Canal de riego Guanquilquí	INUNDACIÓN	42000	12/03/2025	Ninguna
6	El Oro	Piñas	Saracay	Los Monos, Vía Saracay - Piñas [E-585]	SOCAVAMIENTO	25	10/03/2025	Machala - Buenavista - Vega Rivera - Atahualpa - Zaruma - Piñas.
7	Pichincha	Quito	Guamán	Barrio Primavera de Cornejo	HUNDIMIENTO	--	05/03/2025	Ninguna
8	Pichincha	Quito	Pacto	Antes de llegar a la Quinta Pactoloma	SOCAVAMIENTO	--	28/02/2025	Ninguna
9	Imbabura	Cotacachi	Quiroga	Las Antenas	SOCAVAMIENTO	10	21/02/2025	Ninguna
10	Pichincha	Mejía	Uyumbicho	Av. Simón Bolívar vía Paschoa	DESPLAZAMIENTO	--	16/02/2025	Ninguna
11	Napo	Tena	Ahuano	Ahuano, vía Ahuano-Campana Cocha	SOCAVAMIENTO	--	02/07/2024	Ninguna
12	Chimborazo	Pallatanga	Pallatanga	Jiménez, vía Jiménez - Pallatanga	SOCAVAMIENTO	--	27/05/2023	Ninguna

15 VÍAS DE TERCER ORDEN CERRADAS:

No.	Provincia	Cantón	Parroquia	Sector/Vía	Evento Adverso	Afectación (mts lineales)	Fecha del evento	Vías alternas
1	Pichincha	Quito	Lloa	Guarumal, km 45 vía Quito - Lloa (antigua vía a Chiriboga)	DESPLAZAMIENTO	--	14/04/2025	Ninguna
2	Cotopaxi	La Maná	La Maná	San Pablo de la Cruz, vía La Maná - San Pablo de la Cruz.	COLAPSO ESTRUCTURAL	--	13/04/2025	La Maná - Hacienda San Juan - San Pablo de la Cruz.
3	Morona Santiago	San Juan Bosco	Santiago de Pananza	Vía Pananza - San Carlos de Limón	DESPLAZAMIENTO	--	13/04/2025	Ninguna
4	Chimborazo	Guamote	Cebadas	Caserío Gaurón Cochapamba, vía Cebadas - San Vicente de Tabillas.	DESPLAZAMIENTO	560	31/03/2025	Cebadas - Utucún- San Vicente de Tabillas Cebadas - Gaurón Cochapamba - San Vicente de Tabilla
5	Pichincha	Quito	El Quinche	Línea Ferrea, Pasaje R Quito 7 y Reino de Quito	DESPLAZAMIENTO	--	20/03/2025	Ninguna
6	Carchi	Mira	Juan Montalvo	El Chilco - Juan Montalvo	DESPLAZAMIENTO	30	12/03/2025	Ninguna

REPORTE DE MONITOREO DE AMENAZAS Y EVENTOS ADVERSOS - No. 00220

Fecha y Hora de actualización: lunes, 21 de abril de 2025 - 08:31:04 / Página 15 de 15

7	Chimborazo	Pallatanga	Pallatanga	Pallatanga/ vía Jiménez - Azazan	SOCAVAMIENTO	312	04/03/2025	Ninguna
8	Cañar	Cañar	Gualleturo	Comunidad de Enén	DESGLIZAMIENTO	120	22/02/2025	paso alterno a la vía San Antonio-Gualleturo.
9	Cotopaxi	La Mana	Guasaganda (Cab. En Guasaganda Centro)	La Josefina, San Antonio de Guasaganda; vía Guayacán - Guasaganda - Pucayacu - El Arenal - La Florida - Quindigua	SOCAVAMIENTO	--	13/02/2025	Ninguna
10	Pichincha	Quito	Pacto	Km 19 de la Ruta -La Loma -Ingapi- Guayabillas y Santa Rosa	DESGLIZAMIENTO	50	13/02/2025	Ninguna
11	Pichincha	Cayambe	Juan Montalvo	Rio Guachalá - vía a la Josefina	INUNDACIÓN	100	16/06/2024	Ninguna
12	Pichincha	Mejía	Tambillo	Ushco, vía Tambillo - Panamericana Sur	INUNDACIÓN	20	10/04/2022	Ninguna
13	Pichincha	Mejía	Manuel Cornejo Astorga (Tandapi)	Vía de ingreso a las Comunidades Peñas Blancas, El Paraiso, El Mirador y San Francisco	DESGLIZAMIENTO	140	08/02/2022	Ninguna
14	Morona Santiago	Morona	Sinai	Playas de San Luis, vía Santa María Tunants-Playas de San Luis-Quinta Cooperativa	INUNDACIÓN	3884	02/05/2021	Ninguna
15	Azuay	Cuenca	Nulti	Pasto Romero, vía al centro Parroquial	DESGLIZAMIENTO	30	16/04/2021	Ninguna

07 VÍAS DE TERCER ORDEN PARCIALMENTE HABILITADAS:

No.	Provincia	Cantón	Parroquia	Sector/Vía	Evento Adverso	Afectación (mts lineales)	Fecha del evento	Vías alternas
1	Chimborazo	Cumandá	Cumandá	Recinto La Victoria en el sector Divino Niño vía Cumandá - La Victoria	SOCAVAMIENTO	--	14/04/2025	Ninguna
2	Azuay	Pucará	Pucará	Km 28, vía Minas-Tablón-Pucará	DESGLIZAMIENTO	10	14/04/2025	Ninguna
3	Loja	Olmedo	Olmedo	Olmedo, María Auxiliadora - Las Peñas - Los Cocos	DESGLIZAMIENTO	2000	06/04/2025	Ninguna
4	Chimborazo	Colta	Columbe	Comunidad San Bernardo vía San Bernardo - San Guisela	SOCAVAMIENTO	--	07/04/2025	Ninguna
5	Imbabura	Cotacachi	García Moreno	Cielo Verde, Vía Cielo Verde - García Moreno	DESGLIZAMIENTO	80	13/02/2025	Ninguna
6	Cotopaxi	La Maná	El Triunfo	La Libertad, vía La Maná - Recinto Estero Hondo	HUNDIMIENTO	15	06/02/2025	Ninguna
7	Azuay	Paute	Chicán	Chicán	DESGLIZAMIENTO	20	03/01/2025	Ninguna

Reporte generado por la Dirección de Monitoreo de Eventos Adversos de la Secretaría Nacional de Gestión de Riesgos.

Reporte elaborado por:

Nombre: Fernano Salto.- Digitador Nacional de Eventos Adversos
Correo electrónico: fernando.saltos@gestionderiesgos.gob.ec
Teléfono: 042593500 ext. 1630

Reporte revisado por:

Nombre: Victor Sánchez - Analista de Monitoreo de Eventos Adversos
Correo electrónico: victor.sanchez@gestionderiesgos.gob.ec
Teléfono: 042593500 ext. 1631

Para ser agregado o removido de esta lista de destinatarios, por favor envíe un correo electrónico a sala.nacional@gestionderiesgos.gob.ec

Para más información, visite nuestro sitio web: <https://www.gestionderiesgos.gob.ec/reportes-de-monitoreo-de-amenazas-y-eventos-peligrosos/>