

REPORTE DE MONITOREO DE AMENAZAS Y EVENTOS ADVERSOS – No. 00199





Fecha y Hora de actualización: viernes, 06 de junio de 2025 – 12:18:08 / Página 1 de 16

Periodo de Monitoreo: Desde: 21:00 09/04/2025 Hasta: 09:00 10/04/2025

1. Monitoreo de amenazas

- Amenaza en desarrollo, posible desencadenamiento de eventos adversos.
- Amenaza en incremento y probable materialización inminente.
- Amenaza dentro de los parámetros normales.

PELIGRO VOLCÁNICO:

Ubicación	Nivel de alerta declarada	Situación actual	Valoración actual
 Volcán Reventador Napó	NARANJA		●
 Volcán Chiles-Cerro Negro Carchi	AMARILLA		●
 Volcán Sangay Morona Santiago	AMARILLA		●
 Volcán Cotopaxi			●

PELIGRO POR DESBORDAMIENTOS DE CUERPOS HÍDRICOS:

08 cuerpos de agua desbordados:

Provincia	Cantón	Parroquia	Sector	Nombre
Pastaza	Arajuno	Curaray	Comunidad de Pambayacu	Rio Curaray
El Oro	Pasaje	Buenavista	Macario Valarezo	Buenavista
El Oro	Marcabellí	Marcabellí	varios sectores	El Caucho
El Oro	Portovelo	Portovelo	(Cdla. 28 de noviembre	S/N
Chimborazo	Colta	Columbe	Columbe	Guamote
Los Ríos	Babahoyo	Pimocha	La Carmela	Babahoyo
Guayas	Santa Lucía	Santa Lucía	Varios sectores (Morochal y Tres de Abril)	Daule
Los Ríos	Babahoyo	Febres Cordero (Las Juntas) (Cab. en Mata de Cacao)	rcto. Las Cañitas	Chilintomo

29 cuerpos de agua con tendencia a subir el nivel:

Provincia	Cantón	Parroquia	Sector	Nombre
Guayas	Balao	Balao, Cabecera Cantonal	Varios Sectores	Balao
El Oro	Pasaje	Casacay	Casacay	Casacay
Chimborazo	Cumandá	Cumanda	Cumanda	Chanchan
Chimborazo	Cumandá	Cumanda	Cumanda	Chimbo
Santa Elena	Santa Elena	Colonche	Comuna Las Balsas	Rio Las Balsas
Guayas	Milagro	Milagro	Varios Sectores	Los Monos
Guayas	Milagro	Milagro	Recinto La Unión	Milagro
Manabí	Santa Ana	Santa Ana	Varios Sectores	Rio Grande
Manabí	Santa Ana	La Unión	Varios Sectores (El Habra, La Alegria, La Victoria, Centro Parroquial , La Y, Boca de la Palmas)	Puca
Guayas	Alfredo Baquerizo Moreno (Juján)	Alfredo Baquerizo Moreno (Juján)	Varios sectores	Jujan
Guayas	Samborondón	Samborondón	Varios recintos	Babahoyo
Guayas	Samborondón	Tarifa	Sector Río Seco	Los Tintos
Guayas	Salitre (Urbina Jado)	Junquillal	Varios sectores	Pula
Guayas	Salitre (Urbina Jado)	El Salitre (Las Ramas)	Varios sectores	Salitre

REPORTE DE MONITOREO DE AMENAZAS Y EVENTOS ADVERSOS – No. 00199

Fecha y Hora de actualización: viernes, 06 de junio de 2025 - 12:18:08 / Página 2 de 16

Guayas	Salitre (Urbina Jado)	Gral. Vernaza (Dos Esteros)	Varios sectores	Vinces
Guayas	Santa Lucía	Santa Lucía	Recinto La Capilla	Daule
Guayas	Alfredo Baquerizo Moreno (Juján)	Alfredo Baquerizo Moreno (Juján)	Varios sectores	Ñauza
Guayas	Alfredo Baquerizo Moreno (Juján)	Alfredo Baquerizo Moreno (Juján)	Varios sectores	Chilintomo
Guayas	Alfredo Baquerizo Moreno (Juján)	Alfredo Baquerizo Moreno (Juján)	Sector Los Amarillos	Los Amarillos
Manabí	Paján	Guale	Varios Sectores	Paján
Manabí	Paján	Campozano (La Palma De Paján)	Varios Sectores	Limón
Guayas	Samborondón	Samborondón	Recinto Paula León	Vinces
Guayas	Samborondón	Samborondón	Sector Zapan (varios recintos)	Los Tintos
Los Ríos	Vinces	Vinces	Boquerón	Boquerón
Los Ríos	Baba	Baba	Rcto. Marañón	San Joaquín
Los Ríos	Montalvo	Montalvo	La Ernestina	San Pablo
Los Ríos	Baba	Baba	Rcto. Versalle	Junquillo
Los Ríos	Urdaneta	Ricaurte	Santa Clara 1 y 2	Catarama
Los Ríos	Babahoyo	Barreiro	coop. Victoria del Pueblo	San Pablo
Los Ríos	Babahoyo	Caracol	rcto. Nueva Fortuna	Catarama
Los Ríos	Babahoyo	La Unión	Rcto. La Pineda	Pita
Los Ríos	Babahoyo	Caracol	rcto. Las Garzas	Caracol

PELIGRO POR APERTURA O COLAPSO DE PRESAS Y REPRESAS:

Recurso	Cota mínima	Cota Actual	Cota máxima	Hora de corte	Valoración
Molino, Azuay	1975.00	--	1991	--	--
Mazar, Azuay	2138.05	--	2153.45	--	--
Daule Peripa, Guayas	70.00	--	85.00	--	--
Central Baba, Los Ríos	114.00	--	117.00	--	--
Chongón, Guayas	44.50	--	55.15	--	--
El Azúcar, Santa Elena	40.00	--	45.09	--	--
San Vicente, Santa Elena	50.00	--	57.49	--	--
La Esperanza, Manabí	53.40	--	66.00	--	--
Poza Honda, Manabí	104.29	--	106.51	--	--
Multipropósito Chone, Manabí	48.00	--	68.50	--	--
Agoyán, Tungurahua	1645.00	--	1651.00	--	--
Pucará-Pisayambo, Tungurahua	3541.00	--	3565.00	--	--

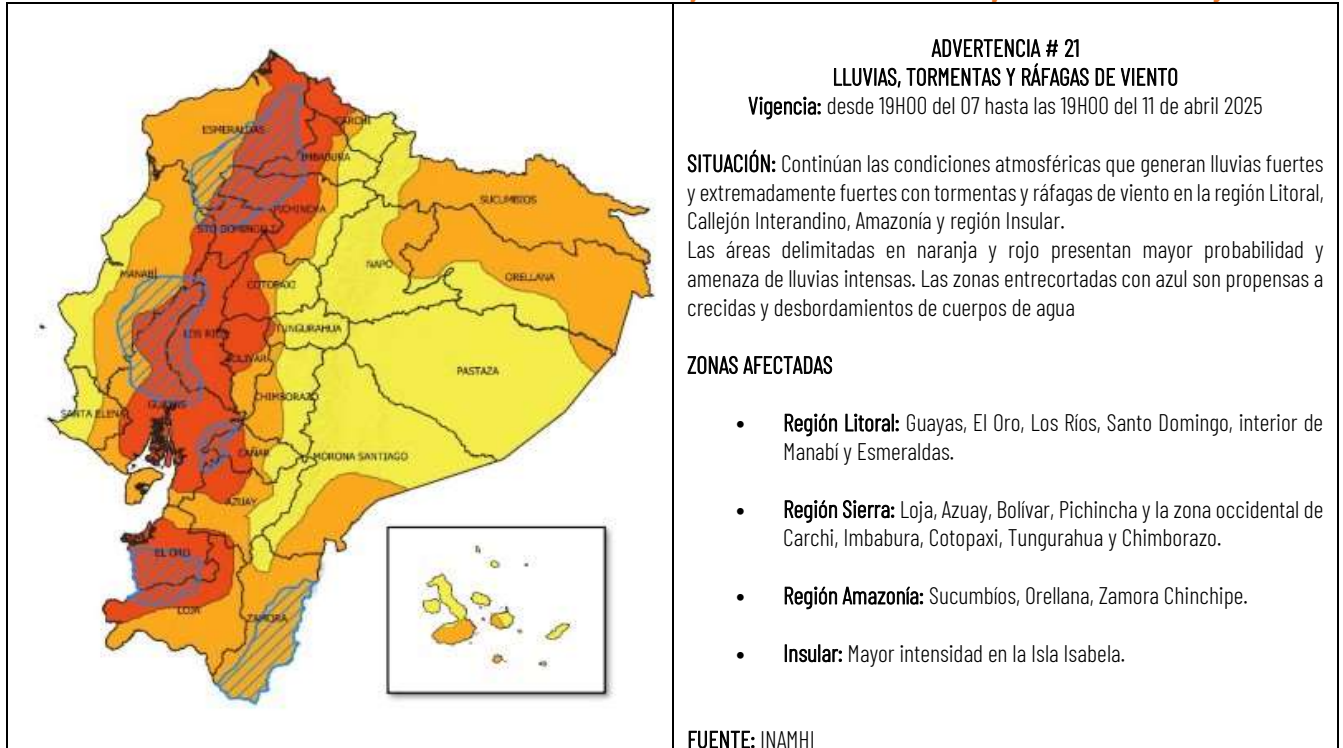
DECLARATORIAS DE NIVELES DE ALERTA VIGENTES POR AMENAZAS Y/O EVENTOS ADVERSOS, VISITAR LA PÁGINA WEB:

<https://www.gestionderiesgos.gob.ec/niveles-de-alertas-y-declaratorias-vigentes-establecidas-por-la>

SITUACIÓN HIDROMETEOROLÓGICA:

REPORTE DE MONITOREO DE AMENAZAS Y EVENTOS ADVERSOS – No. 00199

Fecha y Hora de actualización: viernes, 06 de junio de 2025 – 12:18:08 / Página 3 de 16



PELIGRO SÍSMICO:

Fecha - Hora Local	Magnitud	Profundidad	Cercano a	Sentido por la población
---	---	---	---	---

2. Monitoreo de eventos adversos (emergencias y desastres)

ZONA 1



Contaminación

Localización:	Esmeraldas/Quinindé-Esmeraldas.
Antecedentes:	El 13/03/2025, por causas desconocidas, se produjo la rotura de una tubería del Sistema de Oleoducto Transecuatoriano (SOTE), lo que provocó una contaminación por petróleo en el estero Caple. Este estero se encuentra cerca de varias localidades de la parroquia Cube, desemboca en el río Viche y finalmente llega hasta el río Esmeraldas. El cantón con mayor impacto a la población es Quinindé con 2.733 personas afectadas debido al desabastecimiento de agua.
Situación actual:	<p>* Hasta el 3 de abril, un total de 802 hogares han recibido el pago de \$470, equivalente a un SBU, como medida de compensación. Esto luego de que el 27/03/2025, EP PETROECUADOR transfirió \$700.000 al Ministerio de la Mujer y Derechos Humanos (MMDH) para realizar los pagos correspondientes, en colaboración con la Secretaría Nacional de Gestión de Riesgos (SNGR).</p> <p>* La planta San Mateo se encuentra operativa, realiza bombeos para la captación de agua cruda. Los cantones que conforman la Mancomunidad Epmapse (Esmeraldas, Rioverde y Atacames) tienen restablecido parcialmente el servicio de agua potable.</p> <p>* El COE Provincial Esmeraldas sesionó en la madrugada del 26/03/2025, vía zoom, debido al colapso del dique.</p> <p>* Al momento se registra un total de 3539 atenciones médicas por parte del MSP en coordinación con brigadas médicas de EP Petroecuador.</p>
Afectaciones:	<ul style="list-style-type: none"> - 5612 familias, 14619 personas afectadas, incluyendo 4402 pescadores de Esmeraldas y Rioverde. - 353 familias, 146 familias damnificadas.* - 17 bienes privados (9 balnearios y 8 establecimientos turísticos). - 312.01 superficie agrícola impactada. - 378 animales afectados. - 39 animales muertos.
Acciones de respuesta:	La MTT 1 continúa distribuyendo agua en varias localidades que no tienen aún acceso al servicio.

REPORTE DE MONITOREO DE AMENAZAS Y EVENTOS ADVERSOS – No. 00199

Fecha y Hora de actualización: viernes, 06 de junio de 2025 – 12:18:08 / Página 4 de 16

	<p>La MTT2 mantiene activos los Equipos de Atención Integral de Salud (EAIS) en varios sectores afectados. Realiza charlas sobre el uso seguro del agua.</p> <p>La MTT 3 sigue activa.</p> <p>Los equipos de contingencia de Petroecuador, OCP, y las empresas de remediación fueron activados inmediatamente, al momento son 25.116,96 barriles derramados en 82 km afectados."</p> <p>La MTT4 continúa activa. SNGR continuó con el levantamiento de información en las instalaciones de la prefectura Esmeraldas.</p> <p>MTT5, la Universidad Luis Vargas Torres reanudó sus actividades académicas y administrativas. Mineduc gestionó. la entrega de bidones de agua para cada uno de los Centros de Desarrollo Infantil que maneja el MIES en la provincia de Esmeraldas.</p> <p>MTT 6 se encuentra activa. El MAG continúa realizando el levantamiento de información de la superficie agrícola impactada, así como de los animales afectados y muertos.</p>
Fuentes de información:	SNGR CZ1 Umeva Esmeraldas/UGR GAD Cantonal Esmeraldas/EPMAPSE Esmeraldas/ MSP/ Cuerpo de Bomberos Quinindé/ Fuerzas Armadas/UGR GAD C Quinindé/ GAD C Quinindé.



Deslizamiento

Localización:	Imbabura/Pimampiro/San Francisco de Sigüipamba/ Ramos Danta, frente a El Carmelo
Antecedentes:	El 11/03/2025, se recibió la alerta del GAD C Pimampiro indicando que existe un deslizamiento producto de las fuertes precipitaciones ocurridas en la madrugada, el mismo que obstaculiza el río Blanco. En la parte alta del río se situaba una vivienda, se coordinó con la inspección técnica para verificar las afectaciones.
Situación actual:	El deslizamiento continúa activo, el material sigue desprendiéndose de la parte alta del talud, cayendo en ambos lados río Blanco y la quebrada de Yuquín, además, se ha evidenciado agrandamiento de las grietas y la creación de nuevas grietas, al momento, la búsqueda de las personas desaparecidas no se realizará debido al peligro inminente que existe en el sitio, también se verificó que no hay rutas de evacuación para poder ingresar y salir del lugar, por lo que se recomienda restringir el acceso a la zona afectada. Se recomienda verificar el tema de agua de riego o potable para que sea suspendida en el sector.
Afectaciones:	-1 familia y 2 personas damnificadas. (perdida de la vivienda) -1 familia y 1 persona afectada. (evacua por seguridad) -3 personas desaparecidas -3 ha de cultivos perdidos (Plana frutales de mandarina, limón, durazno y aguacate) -1 bien Privado destruido (Invernadero de estructura mixta.) -1 vivienda destruida. -Río Blanco se encuentra en su cause normal.
Acciones de respuesta:	GAD C Pimampiro a través del líder de la MTT4 realizan gestiones para cubrir valores de créditos realizados por las personas desaparecidas COE C Pimampiro se reunió con los integrantes que lo conforman para establecer opciones que ayuden a la familia evacuada a acceder a una vivienda propia.
Fuentes de información:	SNGR CZ1 Umeva Imbabura – Carchi/SIS ECU 911 Ibarra/Teniente Político/GAD Parroquial /Cuerpo de Bomberos Pimampiro/SNGR/GAD P Imbabura/ GAD C Pimampiro.



Hundimiento

Localización:	Imbabura/Cotacachi/García Moreno/Ingreso a la Cabecera Parroquial de García Moreno.
Antecedentes:	El 03/02/2025, debido a las lluvias suscitadas en la tarde se reportó un hundimiento y el colapso de la mesa de la vía de tercer orden quedando parcialmente habilitada, además, se registró la rotura de la tubería del agua de consumo dejando sin agua a la parroquia (restablecido) y por seguridad se suspendió clases en la Unidad Educativa (clases con normalidad). Mediante la Resolución Administrativa N°. GADMSAC-A-2025-0013, con fecha 24/02/2025, resuelve en el art. 1, Declarar en Emergencia al cantón Cotacachi en base a los informes entregados de las MTT C
Situación actual:	El proceso de contratación para los trabajos de reconstrucción definitivos están cumplimiento las fases administrativas de compras públicas, al momento la vía se encuentra parcialmente habilitada. Se realiza mantenimiento a la vía alterna La Z- Loma Negra- Magnolia - García Moreno.
Afectaciones:	-290 familias afectadas indirectamente y 1500 personas. -30 metros afectados de la mesa de la vía. -100 % de servicio de agua (restablecido). -1 bien público afectado (tubería de paso de agua de consumo).
Acciones de respuesta:	GAD Cantonal Cotacachi realiza el estudio para ejecutar la obra de canalización de aguas lluvias para evitar la erosión hídrica en el sector. GAD Provincial de Imbabura con apoyo del GAD Parroquial García Moreno continúan con los trabajos de rehabilitación, limpieza y mantenimiento de la vía principal y la vía alterna.

REPORTE DE MONITOREO DE AMENAZAS Y EVENTOS ADVERSOS – No. 00199

Fecha y Hora de actualización: viernes, 06 de junio de 2025 – 12:18:08 / Página 5 de 16

Fuentes de
información:

SNGR CZ1 Umeva Imbabura/GAD Cantonal Cotacachi/MINEDUC/GAD Parroquial García Moreno/ Prefectura de Imbabura.

ZONA 2



Inundación

Localización:	Pichincha/Cayambe/Olmedo/Sectores: Pablo Urco San Jorge – Barrio San Antonio – Atahualpa.
Antecedentes:	El 07/03/2025, por causa de lluvias y granizo se produjo una inundación desbordándose la acequia, afectando a viviendas del sector. El cauce se encuentra normal
Situación actual:	Continúan los trabajos de reparación en las vías las cuales se encuentran parcialmente habilitada y se realizó el cierre de los dos albergues y las familias que permanecían en el lugar se movilizaron a casa de familiares de manera indefinida.
Afectaciones:	<ul style="list-style-type: none"> • 1 persona fallecida • 184 familias afectadas • 549 personas afectadas • 105 familias damnificadas • 283 personas damnificadas • 7 familias albergadas (en casa de familiares de acogida) • 19 personas albergadas • 82 viviendas afectadas • 3 viviendas destruidas • 12 vías afectadas de segundo (parcialmente habilitadas) por determinar los metros lineales • 2 vías de segundo orden destruidas 2000 metros lineales (Vía a Pesillo) no existe ruta alterna Parcialmente habilitadas • 3 vías de tercer orden destruidas 3000 metros lineales (sector San Pablo Urco) no existe ruta alterna Cerradas • 3800 personas afectadas indirectamente sector Olmedo y Pesillos (por falta de suministro de agua) Se restableció el servicio. • 5 unidades educativas afectadas (4 por estructura y 1 por funcionalidad) • 192.53 has de cultivo afectado. • 405.78 has de cultivo perdido. • 91 animales de granja afectados. • 88 animales de granja perdidos. • 5 infraestructura Industrial afectada (centro de acopio de leche, plantaciones y florícolas)
Acciones de respuesta:	GAD Cantonal informó el cierre de los dos albergues y GAD Provincial de Pichincha continúa con los trabajos de reparación de las vías. Ministerio de Agricultura y Ganadería posterior a la inspección envió el informe de afectaciones agrícolas y pecuarias GAD Cantonal realiza seguimiento de las personas albergadas y coordina trabajos entre mesas técnicas, Cuerpo de Bomberos realiza limpieza de las unidades educativas afectadas.
Fuentes de información:	SNGR CZ9 Umeva Pichincha/GAD Cantonal Cayambe/UGR/GAD PP/MINEDUC/Cuerpo de Bomberos de Cayambe.



Socavamiento

Localización:	Orellana-Napo/El Chaco/Gonzalo Díaz De Pineda (El Bombón)/San Rafael, Piedra Fina 2, San Luis, San Carlos, vía Y de Baeza-Lago Agrio [E45].
Antecedentes:	Debido al proceso erosivo desarrollado desde febrero del 2020, el río Quijos (Alto Coca) mantiene en riesgo a varias viviendas y sectores estratégicos, tales como: la Red Estatal Vial [E45], Hidroeléctrica Coca Codo Sinclair, tuberías de SOTE, Poliducto Shushufindi – Quito y OCP. Se mantiene la declaratoria emitida mediante resolución SGR-058-2021 de cambiar el nivel de alerta Naranja a Roja.
Situación actual:	El frente de erosión se estima localizado en la abscisa 6+400 durante 3 días (por confirmar); aguas abajo, entre los kilómetros 6+400 y 10+000, continúa la erosión lateral en la margen izquierda, aguas arriba de San Carlos, afectando las instalaciones petroleras y poniendo el peligro a la vía E45 en el sector del Mirador y también aguas abajo del río Loco, donde también se afectaron las instalaciones petroleras.
Afectaciones:	Desde el 2020 a la fecha las afectaciones son las siguientes: <ul style="list-style-type: none"> - 15 Personas afectadas - 26.804 Personas afectadas indirectas - 51 Personas damnificadas - 99 Personas evacuadas - 14 Viviendas afectadas - 6 Viviendas destruidas - 4 Bienes públicos afectados: 3 corresponden al fenómeno de erosión (rotura de tuberías: SOTE, Poliducto y OCP por el hundimiento ocurrido el 07/04/2020); y 1 tubería de agua potable de San Luis y una Torre de soporte de tubería tipo H.

REPORTE DE MONITOREO DE AMENAZAS Y EVENTOS ADVERSOS – No. 00199

Fecha y Hora de actualización: viernes, 06 de junio de 2025 - 12:18:08 / Página 6 de 16

	<ul style="list-style-type: none">- 6 Bienes privados afectados: fueron afectados al intentar cruzar el río Marker un bus interprovincial (trans Esmeraldas) (05/09/2023), un camión (10/09/2023), bus interprovincial (Zaracay) (14/09/2023), camioneta (30/10/2023), tráiler y un bus de la Cooperativa Putumayo (24/11/2023)- 5 Puentes destruidos: Puente sobre el río Montana, Puente Ventana 2, Puente Piedra Fina 2, Puente colgante San Carlos y Puente sobre el río Marker.- 1120 Metros de vía afectadas- 100.03 Ha de Cultivo perdida- 3448 Animales de granja afectados y muertos
Acciones de respuesta:	Ep Petroecuador y OCP implementan las contingencias para superar los eventos de fuerza mayor; OCP construye dos bypass. La Comisión Ejecutora Río Coca - CELEC EP, SNGR, Tenencia Política de Gonzalo Díaz de Pineda, Cuerpo de Bomberos El Chaco y CCGR San Luis realizan monitoreo.
Fuentes de información:	SNGR CZ2 Umeva Napo-Orellana/SNGR CZ2/UGR GAD El Chaco/MDG/Comunidad/CELEC EP/ECU 911/Cuerpo de Bomberos El Chaco.

ZONA 3



Deslizamiento

Localización:	Cotopaxi/Sigchos/Las Pampas/Recinto San Pablo, vía San Pablo de Agüilla - Las Pampas.
Antecedentes:	El 08/03/2025 debido a las lluvias registradas en la madrugada se produjo un deslizamiento que afectó completamente la vía de tercer orden, además la destrucción de un trapiche y 1 vivienda afectada. La familia evacuó por seguridad..
Situación actual:	Una vez realizada una inspección por parte de la UGR GADC Sigchos se evidencia que existe una vivienda afectada, la cual corre el riesgo de ser destruida y un trapiche destruido. El GADC Sigchos activó el COE Cantonal de Sigchos y declaró en emergencia al cantón. Al momento la vía de tercer orden aún sigue cerrada por precaución de más movimientos en masa, UGR GAD Cantonal Sigchos realiza el levantamiento del informe EVIN digital y se procede a actualizar las afectaciones.
Afectaciones:	<ul style="list-style-type: none">- 1 familia damnificada (4 personas).- 1 vivienda afectada.- 60 metros vía de tercer orden afectada (cerrada.) Vía alterna: Las Pampas - Campo Alegre - San Pablo de Agüilla- 1 bien privado destruido (trapiche).
Acciones de respuesta:	OOPP del GAD Provincial realiza la limpieza y posteriormente la habilitación de la vía, ya que por inspección de los mismos el muro de contención de la vía no fue afectado, además el GAD Parroquial abastece de combustible a la maquinaria según la resolución del COE Cantonal.- UGR GAD Sigchos realizó el levantamiento del informe EVIN digital. SNGR monitorea el evento.
Fuentes de información:	SNGR CZ3 Umeva Tungurahua/UGR Sigchos/COE Cantonal.

ZONA 4



Inundación

Localización:	Manabí/Puerto López/Puerto López/ Varios Sectores (Mata Palo, Río Plátano, La Colombia, Ayampe, Vuelta Largas, Guale, Tamarindos)
Antecedentes:	Debido a las lluvias presentadas el 02/04/2025, se dio el desbordamiento del Río Ayampe el cual produjo una inundación en los sectores mencionados, varias viviendas se encuentran afectadas.
Situación actual:	Las familias continúan en sus viviendas, el río continúa desbordado.
Afectaciones:	<ul style="list-style-type: none">-80 Familias, personas afectadas (en fase de evaluación)-80 viviendas afectadas.
Acciones de respuesta:	UGR Cantonal informó el evento. Cuerpo de Bomberos Puerto López colaboran poniendo a buen recaudo enseres.
Fuentes de información:	SNGR Unidad de Monitoreo Manabí/UGR Puerto López



Inundación

Localización:	Manabí/Portoviejo/Varias Parroquias (Colón, Andrés de vera, Picoazá, Simón bolivar, 18 de octubre)/ Varios Sectores*
Antecedentes:	Debido a las lluvias presentadas en horas de la noche del 02/04/2025, se produjo el desbordamiento del río Portoviejo causando afectación a viviendas y familias, al momento el río se mantiene desbordado.
Situación actual:	Se mantiene el río desbordado, las familias ponen a buen recaudo sus pertenencias.
Afectaciones:	<ul style="list-style-type: none">- Total de Parroquias Inundadas: 5.- 600 familias afectadas (Dato preliminar)- 2400 personas afectadas (Dato preliminar)- 600 viviendas afectadas (Dato preliminar)

REPORTE DE MONITOREO DE AMENAZAS Y EVENTOS ADVERSOS – No. 00199

Fecha y Hora de actualización: viernes, 06 de junio de 2025 – 12:18:08 / Página 7 de 16

Acciones de respuesta:	CB Portoviejo colabora con la evacuación de enseres. UGR Portoviejo confirma evento y se moviliza al sitio para el levantamiento y validación de información. SNGR-CZ4 realiza seguimiento al evento.
Fuentes de información:	SNGR-CZ4 UMEVA Manabí /UGR Portoviejo



Inundación

Localización:	Manabí/Santa Ana/ Santa Ana de Vuelta Larga/Varios Sectores
Antecedentes:	Debido a fuertes lluvias presentadas el 01/04/2025, se produjo una inundación debido a la acumulación de agua de lluvias y colapso de alcantarillado, así mismo se presentó el incremento del caudal de Río Grande, el cual desbordó zonas bajas céntricas. COE Cantonal se activó el 02/04/2025 a las 22:00, bajo resolución administrativa se declara en emergencia Cantonal.
Situación actual:	Al momento los sectores continúan inundados, el río se encuentra desbordado.
Afectaciones:	- 1553 familias afectadas (datos bajo evaluación). - 1553 viviendas afectadas (datos bajo evaluación). - Calles inundadas. - 2 bien público afectados, Mercado Municipal con ingreso de agua y CB Santa Ana.
Acciones de respuesta:	Cuerpo de Bomberos evacua a personas afectadas a familia acogientes. Policías cascos azules colaboran en la evacuación de personas a familias acogientes. Empresa Publica del Agua conforma equipos de monitoreo permanente para el control del embalse de la Represa Poza Honda, y apoya equipo caminero para la remoción de lodo. MIES en el levantamiento de información EVIN, a los sectores afectados, para complementar con bonos. Reunión del COE Cantonal se activa para realizar coordinaciones de atención. UGR Cantonal realiza levantamiento de información y afectaciones. SNGR-CZ4 realiza recorridos por los sectores afectados y participó en el COE Cantonal. UGR GAD Cantonal confirma evento. SNGR CZ4 realiza seguimiento al evento.
Fuentes de información:	UMEVA Manabí/UGR Santa Ana/PP.NN/C.B Santa Ana

ZONA 5



Inundación

Localización:	Guayas / Milagro / Enrique Valdez Chobo, Roberto Astudillo, (Cab. en Cruce de Venecia,Milagro, Coronel Enrique Valdez) / Varios Sectores (Paraiso del Chobo, Voluntad de Dios Mz.12, Las Avispas, El Cambio, Las Pilas, vía a Barcelona, Venecia Central, Córdoba, Galápagos, Papayal, Las Guaijas)
Antecedentes:	A causas de lluvias registradas la noche del 30/03/2025 y madrugada del 31/03/2025, se produjo el desbordamiento del río Milagro, se reportaron sectores inundados y varias viviendas afectadas con el ingreso de agua. El día 03/04/2025, se realizó la apertura del albergue Colegio 17 de septiembre y el día 04/03/2025 se realizó la apertura del Refugio Temporal Unidad Educativa Tnte. Hugo Ortiz.
Situación actual:	UGR Cantonal indica que se mantiene en el albergue de la Unidad Educativa 17 de septiembre, 158 familias con 480 personas. SNGR indicó que se mantienen las 20 familias, 78 personas en el Refugio Temporal Unidad Educativa Tnte. Hugo Ortiz donde. El río Milagro y el Estero Los Monos se mantienen con tendencia a aumentar su caudal
Afectaciones:	Parroquia Milagro - 36438 familias afectadas,109314 personas afectadas (se encuentran en el albergue Unidad Educativa 17 de septiembre con 158 familias con 480 personas y en el refugio temporal Unidad Educativa Tnte. Hugo Ortiz se encuentran 20 familias con 78 personas*) - 36438 viviendas afectadas (ingreso de agua en sus inmuebles) Parroquia Roberto Astudillo - 587 familias afectadas, 1761 personas afectadas (datos preliminares, bajo evaluación) - 587 viviendas afectadas (ingreso de agua en sus inmuebles) Parroquia Chobo - 1162 familias afectadas, 3486 personas afectadas (datos preliminares, bajo evaluación) - 1162 viviendas afectadas (ingreso de agua en sus inmuebles) Parroquia Mariscal Sucre - 472 familias afectadas, 1416 personas afectadas (datos preliminares, bajo evaluación) - 472 viviendas afectadas (ingreso de agua en sus inmuebles) -calles con acumulación de agua
Acciones de respuesta:	SNGR realizó entrega de asistencia humanitaria en Unida Sur y San José Prefectura de Guayas realizó entrega de asistencia humanitaria en Las Margaritas y Manabí Chico SNGR en conjunto con MINEDUC, MIES, se mantienen en el refugio temporal Unidad Educativa Tnte. Hugo Ortiz

REPORTE DE MONITOREO DE AMENAZAS Y EVENTOS ADVERSOS – No. 00199

Fecha y Hora de actualización: viernes, 06 de junio de 2025 – 12:18:08 / Página 8 de 16

	GAD Cantonal Milagro sigue realizando el levantamiento de información, La Dirección de Seguridad Ciudadana y la Dirección de Inclusión Social se encuentran realizando acciones para las familias afectadas que se encuentran en el albergue COE se encuentra activo. PPNN sigue brindando seguridad en los albergues MSP realizó brigadas médicas en los albergues Umeva Guayas realiza el monitoreo del evento.
Fuentes de información:	UPREA – SNGR / MINEDUC / MSP / GAD Cantonal Milagro / SNGR Unidad de Monitoreo Guayas



Colapso estructural

Localización:	Guayas/Daule/Magro/Sector Magro
Antecedentes:	El 19/03/2025, por causas desconocidas, se reporta el colapso de un puente colgante (Gonzalo Icaza Cornejo) de uso vehicular y peatonal, el cual conecta Magro con Nobol. Cuerpo de Bomberos informó que fueron rescatadas 5 personas con vida, 4 fueron trasladadas al Hospital de Daule y 1 atendida en el sitio. Posteriormente tras evaluar la situación se identificaron varias personas desaparecidas para lo cual se activaron los equipos de búsqueda y rescate. Se recuperaron 4 cuerpos sin vida de los desaparecidos: el primero a la altura del sector San José del cantón Nobol; el segundo a la altura del río Nato; el tercero cerca de Pascuales junto a la Urb. Metrópolis y el cuarto en el río Pula.
Situación actual:	El 24/03/2025 se pudieron extraer dos de los cuatro vehículos pesados que se encontraban sumergidos en el río. - 4000 familias afectadas indirectamente. (aproximadamente) - 4 personas fallecidas. - 1 persona desaparecida.
Afectaciones:	- 5 personas heridas. (Trasladadas al Hospital de Daule. Su estado es estable). - 1 puente destruido. - 7 bienes privados afectados. (4 vehículos pesados; 1 vehículo liviano y 2 motos). - 1 bien público destruido. (tubería de agua potable)
Acciones de respuesta:	CB Daule se encuentra realizando trabajos de búsqueda de la persona desaparecida en el río Daule, en las cercanías donde se desplomó el puente CTE sigue realizando trabajos de seguridad al tránsito vehicular, en los puntos establecidos como rutas alternas Prefectura de Guayas se encuentra realizando los respectivos análisis para realizar los trabajos de extracción de los vehículos que se encuentran sumergidos en el río
Fuentes de información:	SNGR CZ5 Umeva Guayas/Prefectura de Guayas/GAD Cantonal Lomas de Sargentillo/Cuerpo de Bomberos de Daule/CTE /PPNN

ZONA 6



Deslizamiento

Localización:	Azuay/Cuenca/Victoria del Portete/Hacienda la Rosa
Antecedentes:	El 12/02/2025, a causa de las lluvias suscitadas en los últimos días se produjo un deslizamiento de tierra que afectó la parte de un muro de contención en un reservorio de agua en el sector de la parte alta de la hacienda La Rosa, el reservorio no suministra agua a familias del sector ya que es agua utilizada para riego. Para atención al evento se activó el PMU y el COE Parroquial, adicional se evacuaron 4 viviendas de 4 familias (a casa de familia acogiente) por precaución. El 18/02/2025 MTOP reportó el cierre de vía en el km 22. Vías alternas: vehículos livianos (Estación de Cumbe, Victoria del Portete), vehículos pesados (vía Cuenca-Zhud-Cochancay-Puerto Inca-Naranjal-Machala). Con fecha 19/02/2025 Junta Parroquial reportó el colapso de la mesa de la vía en el km 22.
Situación actual:	MTOP informa que la vía de primer orden se mantiene habilitada, el ensanchamiento del relleno colocado en la base de la vía ha culminado, adicional se continúa con la construcción del muro de protección de la vía.
Afectaciones:	-9 familias afectadas. (en sus cultivos) -36 personas afectadas. (en sus cultivos) -10 ha de cultivos destruidos. (pasto) -100 ha de cultivos afectados. (pasto) -20 metros de vía aproximadamente. (vía parcialmente habilitada) -1 bien público destruido. (poste de alumbrado eléctrico)
Acciones de respuesta:	MTOP continúa con la construcción de obras complementarias.
Fuentes de información:	SNGR CZ6 Umeva Azuay-Cañar

REPORTE DE MONITOREO DE AMENAZAS Y EVENTOS ADVERSOS – No. 00199

Fecha y Hora de actualización: viernes, 06 de junio de 2025 – 12:18:08 / Página 9 de 16



Deslizamiento

Localización:	Azuay/Santa Isabel/Santa Isabel/La Cría. El 03/06/2022, se suscitó un deslizamiento producto de la saturación del suelo originado por la combinación del deficiente sistema de riego en el sector, del taponamiento de diferentes quebradas y la deficiencia en el drenaje del terreno. El 31/03/2023 la SGR declaró la ALERTA AMARILLA al polígono identificado como susceptible a movimientos en masa, el cual tiene un área de 526.22 hectáreas que se extiende sobre la comunidad La Cría, cantón Santa Isabel, provincia del Azuay.
Antecedentes:	El 06/04/2023, la SNGR emitió el cambio a ALERTA NARANJA de acuerdo al informe elaborado por Técnico de Análisis de Riesgos de la Coordinación Zonal 6 de Gestión de Riesgos. El 20/06/2023 MIES entregó Bonos de Contingencia a 22 familias afectadas de la comunidad La Cría. GAD Cantonal indicó que al 03/01/2024 permanecían 4 familias integradas por 10 personas alojadas en el AT San Isidro. El 26/01/2024 se realizó la activación del COE Provincial Azuay para dar seguimiento al evento y establecer acciones.
Situación actual:	Técnico de la SNGR informa que se realizaron nuevas entregas de asistencia humanitaria - 44 familias afectadas. (178 personas) - 8 familias damnificadas. (25 personas) - 38 familias evacuadas. (130 personas)
Afectaciones:	- 44 viviendas afectadas. - 8 viviendas destruidas. - 4 bienes privados afectados. (1 capilla y 3 predios) - 2 bienes públicos destruidos. (1 casa comunal y 1 cancha central)
Acciones de respuesta:	UGR Santa Isabel en conjunto con SNGR CZ6 realizan acciones de atención a la emergencia.
Fuentes de información:	SNGR CZ6 Umeva Azuay-Cañar.

ZONA 7



Deslizamiento

Localización:	Loja/Paltas/Lauro Guerrero/Lauro Guerrero
Antecedentes:	Por lluvias suscitadas en la madrugada del 04/04/2025, se produjo un deslizamiento de tierra de gran magnitud que destruyó a varias viviendas, quedando atrapada varias personas. COE Cantonal de Paltas en constante reunión para coordinación de atención a la emergencia. 44 familias conformadas por 129 personas se encuentran en el refugio temporal: Unidad Educativa Lauro Guerrero.
Situación actual:	Continúa el levantamiento de información y atención de la emergencia. - 24 familias damnificadas conformadas por 73 personas. (Evacuados al refugio temporal) - 21 familias afectadas conformadas por 69 personas. - 17 viviendas destruidas.
Afectaciones:	- 1 vivienda afectada. - 3 personas heridas (fueron movilizadas a casa de salud a la ciudad de Guayaquil). - 3 personas fallecidas. (A causa del deslizamiento) - 50 metros lineales de vía. (vía de segundo orden parcialmente habilitada) - 20% del Servicio de Electricidad afectado.
Acciones de respuesta:	- UGR de Paltas continúa el levantamiento de información y coordina acciones de atención a la emergencia. - SNGR coordina acciones de respuesta ante la emergencia en el sector y realizará entrega de Asistencia Humanitaria. - Empresa Eléctrica (EERSSA) continúa restablecimiento del sistema eléctrico. - FF.AA realizó aseguramiento de la zona cero y brindó seguridad a la ciudadanía. - Cuerpo de Bomberos de Paltas realizó limpieza en viviendas afectadas. - FF.AA. apoyó con la movilización aérea y realizó el traslado de personas heridas a casa de salud. (Hospital General de Guayaquil) - MSP coordinó con FF.AA. el traslado y adicional brindó atención prehospitalaria a las personas heridas. - Gobernación de la provincia de Loja coordinó acciones de respuesta. - GAD Provincial realiza labores de limpieza y habilitación vial. - PPNN verificó la novedad.
Fuentes de información:	UMEVA CZ7 Loja/Zamora Chinchipe – SNGR/UGR Paltas/CB Paltas/FF.AA



Deslizamiento

Localización:	Loja/Paltas/Cangonamá/Yansara
Antecedentes:	Por lluvias suscitadas en la madrugada del 04/04/2025, se produjo un deslizamiento de tierra que destruyó a varias viviendas.
Situación actual:	Se esta evacuando a familias por seguridad

REPORTE DE MONITOREO DE AMENAZAS Y EVENTOS ADVERSOS – No. 00199

Fecha y Hora de actualización: viernes, 06 de junio de 2025 – 12:18:08 / Página 10 de 16

Afectaciones:	-Vía de segundo orden parcialmente habilitada -10 familias evacuadas (Información preliminar) -6 familia damnificadas (levantamiento de información) -6 vivienda destruidas. (levantamiento de información) -20 metros lineales de vía
Acciones de respuesta:	-FF.AA colabora con la evacuación de las familias en riesgo -GAD Provincial de Loja, realiza labores de limpieza y habilitación vial -Presidente de la junta parroquial confirmó el evento -UGR Paltas realizará el levantamiento de información. -SNGR coordinó la atención del evento y realiza constante monitoreo.
Fuentes de información:	UMEVA CZ7 Loja/Zamora Chinchipe – SNGR/UGR Paltas/CB Paltas.



Aluvion

Localización:	El Oro/Marcabelí/Marcabelí/Varios Sectores (San Antonio, Nueva Esperanza, El Eden, Cdla 16 Julio)
Antecedentes:	Por lluvias suscitadas la tarde del 02/04/2025 se registra el desbordamiento del río Marcabelí provocando inundación en varias viviendas.
Situación actual:	Al momento familias se movilizaron a familias acogientes. - 50 familias de 180 personas (afectadas) - 40 viviendas afectadas - 2 viviendas colapsadas
Afectaciones:	- 1 puente afectado - 6 bienes públicos afectados (3 alcantarillas, *3 postes de luz) - 100% afectación al servicio de agua potable - 100% afectación al servicio eléctrico
Acciones de respuesta:	Alcalde del Cantón, UGR GAD Cantonal, CB, PN, JP Balsas realizan recorrido y articulan acciones en respuesta al evento CB Marcabelí evacuó a varias familias hacia casas acogientes SNGR realiza monitoreo constante a las acciones de respuesta y equipo técnico en conjunto con Cruz Roja se encuentran activos para ser movilizados a realizar evaluación inicial de necesidades. JP Marcabelí confirmo el evento y realiza recorrido
Fuentes de información:	SNGR Unidad de Monitoreo El Oro/MDG



Aluvion

Localización:	El Oro/Balsas/Balsas/Varios Sectores (Cdla La Alborada, 10 De Agosto, Cdla La Alborada, Cdla Primero de Mayo, El Progreso Juan Pablo II, Central, Machala, Urdesa, Central, El Paraíso, Cdla Las Brisas, Casas Blanca, El Tejar, El Panecillo)
Antecedentes:	Por lluvias suscitadas la tarde del 02/04/2025 se registra el desbordamiento de la quebrada Santa Elena y San Roquito lo que provoca aluvión afectando varias viviendas.
Situación actual:	En seguimiento al evento, se informa que el alojamiento temporal Convento Parroquial San Francisco de Asís, se encuentra cerrado, luego que la familia retornó a su domicilio.
Afectaciones:	-120 familias de 400 personas afectadas. -25 familias de 54 personas damnificadas. -4 viviendas destruidas. -100 viviendas afectadas. -5 bienes privados afectados - (1 local comercial y 4 vehículos) -5 bienes públicos afectados - (alcantarillas) -1 Unidad educativa afectada (colegio Vicente Anda Aguirre.) -1 Centro de Salud afectado -100% de afectación servicio de agua potable - (restablecido parcialmente) -100% de afectación de servicio de energía eléctrica - (restablecido) -30% de afectación a telecomunicaciones. - (restablecido) -50 metros de vía afectada. (parcialmente habilitado)
Acciones de respuesta:	Dpto. de Desarrollo Social del GAD Balsas realiza evaluación a los sectores urbanos, para constatar afectaciones. Además, se realizó el cierre del alojamiento temporal. SNGR Uprea El Oro mantiene monitoreo y seguimiento a las acciones que se ejecutan en el cantón. Por la emergencia invernal desde el 21/02/2025 el COE Cantonal se mantiene activo y en sesión permanente además se Declaró la Emergencia Cantonal.
Fuentes de información:	SNGR Unidad de Monitoreo El Oro/MDG

REPORTE DE MONITOREO DE AMENAZAS Y EVENTOS ADVERSOS – No. 00199

Fecha y Hora de actualización: viernes, 06 de junio de 2025 – 12:18:08 / Página 11 de 16



Inundación

Localización:	El Oro/Machala/Machala, cabecera cantonal/Varios sectores
Antecedentes:	El 27/03/2025, debido a las fuertes lluvias suscitadas la noche se registró inundación en varios sectores.
Situación actual:	Varios sectores fueron inundados, causando afectación en varias viviendas por ingreso de agua; además, se registró el aumento del caudal del canal "El Macho" sin generar mayores novedades, al momento su nivel es normal.
Afectaciones:	- 100 familias de 396 personas. (afectados en sus viviendas) - 100 viviendas afectadas.
Acciones de respuesta:	Gestión de Riesgos del GAD Machala, realizó evaluación inicial de necesidades. Aguas Machala EP, realizó limpieza de sumideros en distintos puntos del casco urbano. SNGR articula atención para las familias afectadas.
Fuentes de información:	SNGR CZ7 Umeva El Oro / GAD Cantonal Machala.



Inundación

Localización:	El Oro/Pasaje/Varias Parroquias (Loma de Franco, Pasaje)/Varios Sectores.
Antecedentes:	El 27/03/2025, por lluvias suscitadas fuertes registradas se registró el desbordamiento del canal "El Cangrejo", provocando inundación en distintos sectores, ocasionando afectación a varias viviendas por el ingreso de agua. Además se registró el aumento del caudal del canal "El Burro", el cual no generó novedades.
Situación actual:	Al momento las familias afectadas por ingreso de agua se mantienen en sus viviendas.
Afectaciones:	Parroquia Pasaje. - 200 familias afectadas de 800 personas afectadas. - 200 viviendas afectadas. Parroquia Loma de Franco. - 25 familias de 80 personas afectadas. - 20 viviendas afectadas.
Acciones de respuesta:	UGR del GAD, SNGR, y CB se encuentra en territorio realizando recorrido.
Fuentes de información:	SNGR CZ7 Umeva El Oro / GAD Pasaje.



Inundación

Localización:	Loja/Chaguarpamba/Chaguarpamba/Varios sectores
Antecedentes:	El 11/03/2025, debido a las lluvias presentadas se produjo una inundación en el sector. Se activaron los refugios temporales de: Centro Diurno, Salón del Mercado Municipal y la Casa Comunal del barrio Rojas. 15 familias damnificadas conformadas por 45 personas permanecen en casa de familias acogientes.
Situación actual:	Producto de las fuertes lluvias del día 02/04/2025 afecta a varias viviendas del sector
Afectaciones:	-11 familias conformadas por 23 personas fueron evacuadas por seguridad. -Refugio (Casa Comunal del barrio Rojas) se actualiza a: 3 familias - 12 personas -Refugio (Salón del Mercado Municipal) la familia se movilizó al refugio Centro Diurno -Refugio (Centro Diurno de Chaguarpamba) se actualiza a: 1 familias - 3 personas - 430 personas afectadas - 226 personas damnificadas - 15 familias damnificadas conformadas por 45 personas. - 3 personas heridas - 49 viviendas destruidas - 201 viviendas afectadas - 2 unidades educativas afectadas (Colegio Técnico Chaguarpamba y Unidad Educativa 5 de Junio) - Sistema de captación y distribución de agua potable (99% afectado) - 60% del Servicio de transporte afectado - 90% del Servicio de alcantarillado afectado - 1% del servicio de electricidad afectado - 1% del servicio de telecomunicaciones - 1 centro de salud afectado por ingreso de agua - Subcentro de Salud - 2 bienes públicos afectados por ingreso de agua - (UPC, Centro de Faenamiento Municipal) - 60 metros de longitud de vía de primer orden. - 50 metros de longitud de vía de tercer orden.
Acciones de respuesta:	UGR Chaguarpamba realiza el levantamiento de información, inspección técnica y activó el Alojamiento temporal: Mercado Municipal Chaguarpamba. MTOP Loja realiza labores de limpieza vial

REPORTE DE MONITOREO DE AMENAZAS Y EVENTOS ADVERSOS – No. 00199

Fecha y Hora de actualización: viernes, 06 de junio de 2025 - 12:18:08 / Página 12 de 16

Fuentes de información:	-Cuerpo de Bomberos Chaguarpamba realiza labores de evacuación de agua y lodo en los sectores afectados SNGR CZ7 Umeva Loja-Zamora Chinchipe/UGR Chaguarpamba/Cuerpo de Bomberos
--------------------------------	---



Inundación

Localización:	Loja/Loja/Varias Parroquias (Urbanas: Sucre, Punzara, El Valle y Rural: Malacatos)
Antecedentes:	El 10/03/2025, por fuertes lluvias suscitadas la tarde se registró el desbordamiento del río Malacatos y el río Zamora provocando inundación en varias calles afectando a varios locales comerciales y viviendas con ingreso de agua. El 11/03/2025 se reunió el COE Cantonal de Loja, para evaluar el trabajo desplegado en los sectores afectados El 11/03/2025 se activó el PMU en el GAD Cantonal de Loja, para articular acciones de respuesta. Se realiza la remoción de los puentes colapsados. Hospitales del IESS: Manuel Ygnacio Monteros y Hospital del Día continúan 100% operativos Mercado Gran Colombia y Mercado Mayorista habilitados parcialmente
Situación actual:	El caudal de los Ríos Malacatos y Zamora se encuentran en su cauce normal En el cantón Loja, retornaron clases presenciales en el sector educativo público desde el 18/03/2025 Culminaron las tareas de remoción de puentes destruidos. OOPP de Municipio de Loja coordina los trabajos de reconstrucción Los 9 bienes públicos y los Centros de Salud afectados por ingreso de agua se encuentran operativos Los trabajos de limpieza en los locales comerciales culminaron y se encuentran operativos Los propietarios de las propiedades donde se destruyeron los muros de contención, iniciaron los trabajos de reconstrucción
Afectaciones:	-4 familias damnificadas conformadas por 14 personas (se encuentran en casa de familias acogientes) -23 familias afectadas conformadas por 54 personas -De las cuales: 5 familias conformadas por 12 personas - (Evacuados por seguridad a casa de familias acogientes) -4000 metros de longitud de vía* (vías céntricas de tercer orden) -9 bienes públicos afectados por ingreso de agua - (Parque Lineal, Zona Militar, Taller Municipal, Edificio del Ex Predesur, Mercados: Central, Gran Colombia, Mayorista y Nueva Granada; -3 Centros de Salud afectados por ingreso de agua - (Hospitales del IESS: Manuel Ygnacio Monteros y Hospital del Día; Centro de Salud N°1) -1 vivienda destruida -14 viviendas afectadas -8 Puentes afectados -2 Puentes destruidos. -2 bienes privados destruidos (Muros de contención) -99 bienes privados afectados por ingreso de agua (Locales comerciales y de los cuales 20 son vehículos afectados) Parroquia Malacatos: -3 familias afectadas -12 personas afectadas -3 familias conformadas por 12 personas permanecen en casa de familias acogientes. -3 viviendas afectadas
Acciones de respuesta:	GAD Cantonal de Loja, en apoyo del GAD Provincial y MTOP Loja continúan realizando trabajos de limpieza en las vías céntricas El PMU actualiza información de afectaciones y recursos movilizados Cuerpo de Bomberos Loja continúan labores de evacuación de agua en los sectores afectados GAD Cantonal de Loja, en apoyo del GAD Provincial y MTOP Loja atienden la emergencia SNGR y la UGR de Loja realizan levantamiento de información y evaluación de las afectaciones FFAA brinda apoyo en labores de limpieza de lodo en vías y bienes privados y públicos Policía Nacional brindó seguridad UCOT brindó seguridad vehicular. SNGR coordina con UGR evaluación en los sectores.
Fuentes de información:	SNGR CZ7 Umeva Loja-Zamora Chinchipe/Consola de CB/UGR



Aluvion

Localización:	El Oro/Piñas/Capiro/Centro Parroquial.
Antecedentes:	El 04/03/2025, por lluvias fuertes suscitadas en la noche se registró el desbordamiento de una quebrada S/N, provocando un aluvión en el centro parroquial, trayendo consigo agua y palizada.
Situación actual:	Al momento las familias afectadas permanecen en sus domicilios.
Afectaciones:	* 50 familias de 200 personas afectadas, de las cuales se encuentran: Alojamiento Temporal GAD Parroquial Capiro: 3 familias de 5 personas. (AT Cerrado - 24/03/2025) * 50 viviendas afectadas por ingreso de agua y lodo.

REPORTE DE MONITOREO DE AMENAZAS Y EVENTOS ADVERSOS – No. 00199

Fecha y Hora de actualización: viernes, 06 de junio de 2025 – 12:18:08 / Página 13 de 16

	<ul style="list-style-type: none"> * 100% afectación servicio agua potable en los sitios de: Conchicola, Amarillos, Guayacanes, Guerras y Tinajas, donde 1200 personas son afectados indirectamente. (sin servicio de agua potable) * 80 % afectación servicio de energía eléctrica. (restablecido) * 100% de telecomunicaciones afectados (restablecido) * 1 unidad educativa afectada (Sebastián de Benalcázar) * 1 bien privado afectado (1 vehículo) * 800 metros de vías afectada (habilitado)
Acciones de respuesta:	Bomberos de Piñas continúan con la dotación agua potable a la comunidad. EP. Aguas y Alcantarillado del GAD Piñas coordinan los trabajos complementarios para la rehabilitación del servicio de agua potable en las captaciones afectadas.
Fuentes de información:	SNGR CZ7 Umeva El Oro/GAD Parroquial Capiro



Deslizamiento

Localización:	Loja/Celica/Celica/Celica vía al Empalme [E68]
Antecedentes:	El 01/03/2025, producto a lluvias suscitadas en la madrugada se produjo un deslizamiento que destruyó 01 vivienda en la que adicional funcionaba el negocio familiar. El 01/03/2025 se declaró en emergencia el cantón Celica Se activó el Refugio en la Capilla del Barrio El Dulce. Adicional, por precaución se activaron el Refugio Temporal en el Coliseo Municipal y el Albergue en el Centro de Desarrollo Infantil.
Situación actual:	Con fecha 25/03/2025 se cerró el Albergue Temporal activado en el Coliseo Ciudad de Celica y la familia conformada por 07 personas arrendó una vivienda donde permanecerá de manera indefinida
Afectaciones:	<ul style="list-style-type: none"> -452 personas afectadas -128 familias afectadas -2 familias damnificadas conformadas por 4 personas (permanecen en la Capilla del Barrio El Dulce) -178 viviendas afectadas -2 viviendas destruidas. -2 personas fallecidas -1 bien privado destruido (restaurante ubicado en parte de la vivienda) -108 metros de longitud de vía aproximadamente
Acciones de respuesta:	UGR Celica realizó el levantamiento de información y coordinó el cierre del Albergue Temporal. MTOP Loja en apoyo del GAD Cantonal de Celica y Empresa Minera "Titan Minerals" continúan labores de estabilización del talud. PMU actualizó cifras de afectaciones y coordina acciones de atención a la emergencia MTOP Loja en apoyo del GAD Provincial y GAD Cantonal de Celica continúan labores de limpieza vial. Ministro de MTOP coordinó in sitio la movilización de recursos para atención de la emergencia. Instituto de Investigación Geológico y Energético (IIGE), realizó inspección técnica en el sector. Gobernación de Loja coordinó atención de la emergencia. Cuerpo de Bomberos en apoyo de FFAA realizó labores de recuperación de enseres de la vivienda destruida. UGR Celica realiza el levantamiento de información y coordinó la activación de Refugio Temporal. COE Cantonal continúa coordinando acciones de respuesta de la emergencia MSP y Cruz Roja Ecuatoriana establecieron 1 punto de atención médica. PPNN verificó la novedad. SNGR coordinó la atención del evento y realiza constante monitoreo.
Fuentes de información:	SNGR CZ7 Umeva Loja-Zamora Chinchipe/Consola PPNN/Consola CB



Aluvion

Localización:	El Oro/Piñas/Piñas/Varios Sectores (Cdla Daquilema, La Susaya, Cdla El Cisne, Recinto Ferial, Barrio San José, 12 de Octubre, 28 De Mayo, Avenida Independencia, Cdla San Roquito, Coronita, San Francisco, Cdla La Merced, Cdla Jaime Roldós, La Tigrera, Cdla Las Brisas, Villa Elbita, Vía a San Roquito.
Antecedentes:	El 28/02/2025, por fuertes lluvias suscitadas la noche se registró el desbordamiento de río San Roque, que provocó un aluvión (ingreso de agua y lodo) que generó, gran impacto a la población, registrando viviendas afectadas, destruidas, vehículos atrapados y 2 personas fallecidas. El 24/02/2025 el COE Cantonal resuelve mantenerse activo y en sesión permanente y el GAD de Piñas declaró la situación de emergencia mediante RESOLUCIÓN NO. 092-AC-GADM-P-2025. El 01/03/2025 se instaló el PMU que se encuentra activo en el GAD Municipal de Piñas.
Situación actual:	En seguimiento al evento, MTT4 informa que 2 familias de 6 personas salieron del AT. Escuela Fiscomisional San José, con estos antecedentes se procede a la actualización de cifras de afectaciones.
Afectaciones:	<ul style="list-style-type: none"> - 81 personas con heridas leves (recibieron atención médica) - 2 personas fallecidas. (1 menor y 1 adulto)

REPORTE DE MONITOREO DE AMENAZAS Y EVENTOS ADVERSOS – No. 00199

Fecha y Hora de actualización: viernes, 06 de junio de 2025 - 12:18:08 / Página 14 de 16

	<ul style="list-style-type: none">- 147 familias de 513 personas afectadas, distribuidos de la siguiente manera:- Escuela Fiscomisional San José: 4 familias 7 personas.- Casa Comunal de la Cdla. 12 de Octubre: 5 familias de 15 personas. (Cerrado)- Casas acogientes: 95 familias de 293 personas.- Familias en sus viviendas: 15 familias de 87 personas.- 126 familias 434 personas damnificadas- Coliseo José Gallardo Moscoso: 11 familias de 31 personas (albergue cerrado 24/03/2024)- 20 viviendas destruidas- 85 viviendas afectadas por ingreso de agua y lodo- 1 centro de salud afectado (Centro de Salud Piñas)- 1 puente vehicular afectado en sus bases- 15 bienes privados afectados (3 vehículos, 12 locales)- 23 bienes públicos afectados (10 postes de tendido eléctrico, 10 luminarias y 3 transformadores) (restablecido)- 80% porcentaje de afectación en servicio de agua potable. (restablecido)- 80% servicio de energía eléctrica afectado (restablecido.)- 400 metros de vías afectados (parcialmente habilitadas)- 1 unidad educativa afectada (Escuela de Educación Básica Cristóbal Colón registra ingreso de agua, lodo y fisuras en su infraestructura)
Acciones de respuesta:	<p>SNGR mantiene monitoreo con gestores de los alojamientos temporales verificando el estado actual de las familias.</p> <ul style="list-style-type: none">- Programa Mundial de Alimentos (PMA) en compañía de SNGR, GAD cantonal, Gobernación, Cruz Roja y PPNN realizan entrega de asistencia humanitaria.- CNEL realizó la reposición de postes y luminarias que fueron afectados por el evento- GAD cantonal a través del departamento de agua potables restableció en su totalidad el servicio de agua potable al cantón.- Fuerzas Armadas continúa brindando seguridad a las familias que se encuentran en los sitios de alojamientos.- MIDUVI gestiona la entrega de bonos de arrendamiento a las familias damnificadas y continúa realizando inspección técnica a las viviendas afectadas por el evento. Técnicos realizan el estudio geológico y geotécnico para determinar las características mecánicas del terreno destinado al proyecto de soluciones habitacionales en beneficio a las personas damnificadas.- OOPP del GAD Cantonal con el apoyo de MTOP continúan realizando trabajos de limpieza en el casco urbano.
Fuentes de información:	SNGR CZ7 Umeva El Oro/Sala Situacional/UGR GAD Cantonal

3. Monitoreo de estado de vías afectadas por eventos adversos

01 VÍAS DE PRIMER ORDEN CERRADAS:

No.	Provincia	Cantón	Parroquia	Sector/Vía	Evento adverso	Afectación (mts lineales)	Fecha del evento	Vías alternas
01	Loja	Chaguarpamba	Santa Rufina	Santa Rufina, vía a la costa [E50]	DESPLAZAMIENTO	30	22/02/2025	Ninguna

22 VÍAS DE PRIMER ORDEN PARCIALMENTE HABILITADAS:

No.	Provincia	Cantón	Parroquia	Sector/Vía	Evento adverso	Afectación (mts lineales)	Fecha del evento	Vías alternas
1	Manabí	Junín	Junín	Vía Junín, Pimpiguasi KM 42 [E384]	HUNDIMIENTO	300	21/03/2025	[E-38] Rocafuerte-Tosagua, [E-387] Tosagua Calceta
2	Napo	Archidona	Cotundo	Virgen de Guacamayos, Vía Y de Baeza - Y de Narupa [E20-E45]	ALUVIÓN	--	28/03/2025	Quito-Y de Baeza- Lago Agrío El Coca, Quito-Ambato-Tena-Y de Narupa-El Coca-Lago Agrío.
3	Chimborazo	Chunchi	Chunchi	Llarucun a 5 min de Chunchi en la vía Chunchi - Alausí [E-35]	DESPLAZAMIENTO	40	21/03/2025	Capzot - Chanchan - Huigra - Sibambe- Alausí.
4	Pichincha	Quito	Nanegalito	km 68 vía Mitad del Mundo - río Blanco [E28]	SOCAVAMIENTO	20	19/03/2025	Ninguna
5	Loja	Loja	Malacatos	Nangora, vía Malacatos - Loja [E35]	DESPLAZAMIENTO	40	10/03/2025	Ninguna
6	Imbabura	Ibarra	Salinas	Palacara, vía Salinas - Lita [E10]	SOCAVAMIENTO	10	09/03/2025	Ninguna
7	Azuay	Cuenca	Molleturo	Km 53, vía Cuenca-Molleturo [E-582]	SOCAVAMIENTO	25	02/01/2025	vía Cuenca-Girón-Pasaje.
8	Napo	Quijos	Cuyuja	El Laurel, Vía Y de Baeza - Papallacta [E20]	SOCAVAMIENTO	--	21/06/2024	Ninguna
9	Tungurahua	Baños de Agua Santa	Río Verde	Caserío El Placer, Quilloturo, ref. Vía Baños - Puyo [E30]	DESPLAZAMIENTO	--	16/06/2024	Ninugna

REPORTE DE MONITOREO DE AMENAZAS Y EVENTOS ADVERSOS – No. 00199

Fecha y Hora de actualización: viernes, 06 de junio de 2025 – 12:18:08 / Página 15 de 16

No.	Provincia	Cantón	Parroquia	Sector/Vía	Evento adverso	Afectación (mts lineales)	Fecha del evento	Vías alternas
10	Napo	El Chaco	Gonzalo Díaz de Pineda	Piedra Fina, vía El Chaco-Reventador [E45]	SOCAVAMIENTO	--	20/05/2024	Ninguna
11	Los Ríos	Babahoyo	Pimocha	Puente de Los Gemelos	SOCAVAMIENTO	6	19/01/2024	Ninguna
12	Imbabura	Ibarra	Carolina	San Jerónimo-Guadual; vía Salinas – Lita km 114 [E10]	DESPLAZAMIENTO	125	22/12/2023	Ninguna
13	Tungurahua	Baños de Agua Santa	Río Verde	San Jorge, vía Baños – Puyo [E30]	SOCAVAMIENTO	100	16/07/2023	Ninguna
14	Esmeraldas	Quinindé	Malimpia	Malimpia, E20 pasando el basurero a mano derecha	SOCAVAMIENTO	30	03/04/2023	Ninguna
15	Morona Santiago	Limón Indanza	Yunganza (Cab. En el rosario)	Km 35, El Rosario, vía Bella Unión – Limón [E45]	DESPLAZAMIENTO	30	04/03/2023	Ninguna
16	Manabí	Puerto López	Salango	La Rinconada 5 Cerros, vía Puerto López – Santa Elena [E15]	HUNDIMIENTO	4	28/08/2022	Ninguna
17	Manabí	Sucre	Leonidas Plaza	Km 19, San Agustín-Tosagua [E-383]	SUBSIDENCIA	150	14/08/2022	Ninguna
18	Pichincha	Mejía	Manuel Cornejo A.	km 38 + 600, vía Alóag – Unión del Toachi [E20]	HUNDIMIENTO	15	25/02/2022	Ninguna
19	Esmeraldas	Quinindé	Rosa Zarate (Quinindé)	Km 68 Los Vergeles, vía Esmeraldas – Quinindé [E20]	HUNDIMIENTO	40	8/02/2022	Ninguna
20	Imbabura	Ibarra	Carolina	San Jerónimo; vía Salinas – Lita [E 10]	DESPLAZAMIENTO	225	22/12/2021	1.- Ruta desde la E10 Guallupe – San Juan de Lachas (Carchi) – por la E 182 Gualchan – Chical – Maldonado – Tulcán – Ibarra, 2.- Para vehículos livianos, E10 desde San Jerónimo – Buenos Aires – Cahuasquí – Tumbabiro.
21	Cañar	Cañar	Ingapirca	Vía El tambo – Ingapirca – Honorato Vásquez km 8+100, km 15	DESPLAZAMIENTO	100	24/11/2021	Ninguna
22	Napo	El Chaco	Gonzalo Díaz De Pineda (El Bombón)	San Rafael, Piedra Fina, San Luis, San Carlos, Vía Y de Baeza-Lago Agrio [E45]	SOCAVAMIENTO	1040	2/02/2020	Lago Agrio – Coca – Y de Narupa – Tena – Ambato – Quito

08 VÍAS DE SEGUNDO ORDEN CERRADAS:

No.	Provincia	Cantón	Parroquia	Sector/Vía	Evento Adverso	Afectación (mts lineales)	Fecha del evento	Vías alternas
1	El Oro	Atahualpa	Cordoncillo	El Chupo, Vía Cordoncillo – Zaruma [E-585]	DESPLAZAMIENTO	30	08/04/2025	Ninguna
2	Pichincha	Quito	Tumbaco	Vía Intervalles, Cununyacu – El Tingo	DESPLAZAMIENTO	--	07/04/2025	Ninguna
3	Imbabura	Cotacachi	Imantag	Ingreso a Piñan-Moran	DESPLAZAMIENTO	50	09/02/2025	Ninguna
4	Santa Elena	Salinas	Anconcito	Vía al Puerto Pesquero	SOCAVAMIENTO	--	14/03/2023	Ninguna
5	Pichincha	Quito	Conocoto	Calles Hermano Miguel y Panzaleo, cruce de vías	SOCAVAMIENTO	30	28/02/2022	Ninguna
6	Azuay	Nabón	Nabón	Rosas, Bellavista, Tamboloma, Chunazana	DESPLAZAMIENTO	50	14/03/2021	Corraleja-Yasudel-Susudel
7	Imbabura	Pimampiro	Pimampiro, Cabecera Cantonal	San José de Aloburo	DESPLAZAMIENTO	500	09/11/2021	Vía Narchimbuela – Pimampiro
8	Pichincha	Mejía	Tambillo	El Murco – Pasando la escuela Carlos Freire Larrea	INUNDACIÓN	---	11/04/2022	Ninguna

11 VÍAS DE SEGUNDO ORDEN PARCIALMENTE HABILITADAS:

No	Provincia	Cantón	Parroquia	Sector/Vía	Evento Adverso	Afectación (mts lineales)	Fecha del evento	Vías alternas
1	Azuay	Cuenca	Hermano Miguel	San Pablo de Lago y Panamericana Norte	DESPLAZAMIENTO	20	02/04/2025	Ninguna
2	Azuay	Cuenca	Bellavista	De la Espumilla y de los Alfeniques	DESPLAZAMIENTO	10	01/04/2025	Ninguna
3	Cañar	Cañar	Gualleturo	Km 9, vía Ducur-Gualleturo	DESPLAZAMIENTO	30	20/03/2025	Puribin-Chorocopte y vía a la Carbonería
4	Pichincha	Cayambe	Cangahua	Canal de riego Guanquilquí	INUNDACIÓN	42000	12/03/2025	Ninguna
5	El Oro	Piñas	Saracay	Los Monos, Vía Saracay – Piñas [E-585]	SOCAVAMIENTO	25	10/03/2025	Machala – Buenavista – Vega Rivera – Atahualpa – Zaruma – Piñas.
6	Pichincha	Quito	Guamani	Barrio Primavera de Cornejo	HUNDIMIENTO	--	05/03/2025	Ninguna
7	Pichincha	Quito	Pacto	Antes de llegar a la Quinta Pactoloma	SOCAVAMIENTO	--	28/02/2025	Ninguna
8	Imbabura	Cotacachi	Quiroga	Las Antenas	SOCAVAMIENTO	10	21/02/2025	Ninguna
9	Pichincha	Mejía	Uyumbicho	Av. Simón Bolívar vía Pasochoa	DESPLAZAMIENTO	--	16/02/2025	Ninguna
10	Napo	Tena	Ahuano	Ahuano, vía Ahuano-Campana Cocha	SOCAVAMIENTO	--	02/07/2024	Ninguna
11	Chimborazo	Pallatanga	Pallatanga	Jiménez, vía Jiménez – Pallatanga	SOCAVAMIENTO	--	27/05/2023	Ninguna

REPORTE DE MONITOREO DE AMENAZAS Y EVENTOS ADVERSOS – No. 00199

Fecha y Hora de actualización: viernes, 06 de junio de 2025 – 12:18:08 / Página 16 de 16

11 VÍAS DE TERCER ORDEN CERRADAS:

No.	Provincia	Cantón	Parroquia	Sector/Vía	Evento Adverso	Afectación (mts lineales)	Fecha del evento	Vías alternas
1	Pichincha	Quito	El Quinche	Línea Ferrea, Pasaje R Quito 7 y Reino de Quito	DESIZAMIENTO	--	20/03/2025	Ninguna
2	Carchi	Mira	Juan Montalvo	El Chilco - Juan Montalvo	DESIZAMIENTO	30	12/03/2025	Ninguna
3	Chimborazo	Pallatanga	Pallatanga	Pallatanga/ vía Jiménez - Azazan	SOCAMAMIENTO	312	04/03/2025	Ninguna
4	Cañar	Cañar	Gualleturo	Comunidad de Enén	DESIZAMIENTO	120	22/02/2025	paso alternativo a la vía San Antonio-Gualleturo.
5	Cotopaxi	La Mana	Guasaganda (Cab. En Guasaganda Centro)	La Josefina, San Antonio de Guasaganda; vía Guayacán - Guasaganda - Pucayacu - El Arenal - La Florida - Quindigua	SOCAMAMIENTO	--	13/02/2025	Ninguna
6	Pichincha	Quito	Pacto	Km 19 de la Ruta -La Loma -Ingapi- Guayabillas y Santa Rosa	DESIZAMIENTO	50	13/02/2025	Ninguna
7	Pichincha	Cayambe	Juan Montalvo	Rio Guachalá - vía a la Josefina	INUNDACIÓN	100	16/06/2024	Ninguna
8	Pichincha	Mejía	Tambillo	Ushco, vía Tambillo - Panamericana Sur	INUNDACIÓN	20	10/04/2022	Ninguna
9	Pichincha	Mejía	Manuel Cornejo Astorga (Tandapi)	Vía de ingreso a las Comunidades Peñas Blancas, El Paraíso, El Mirador y San Francisco	DESIZAMIENTO	140	08/02/2022	Ninguna
10	Morona Santiago	Morona	Sinai	Playas de San Luis, vía Santa María Tunants-Playas de San Luis-Quinta Cooperativa	INUNDACIÓN	3884	02/05/2021	Ninguna
11	Azuay	Cuenca	Nulti	Pasto Romero, vía al centro Parroquial	DESIZAMIENTO	30	16/04/2021	Ninguna

03 VÍAS DE TERCER ORDEN PARCIALMENTE HABILITADAS:

No.	Provincia	Cantón	Parroquia	Sector/Vía	Evento Adverso	Afectación (mts lineales)	Fecha del evento	Vías alternas
1	Chimborazo	Colta	Columbe	Comunidad San Bernardo vía San Bernardo - San Guisela	SOCAMAMIENTO	--	07/04/2025	Ninguna
	Imbabura	Cotacachi	García Moreno	Cielo Verde, Vía Cielo Verde - García Moreno	DESIZAMIENTO	80	13/02/2025	Ninguna
2	Cotopaxi	La Maná	El Triunfo	La Libertad, vía La Maná - Recinto Estero Hondo	HUNDIMIENTO	15	06/02/2025	Ninguna
3	Azuay	Paute	Chicán	Chicán	DESIZAMIENTO	20	03/01/2025	Ninguna

Reporte generado por la Dirección de Monitoreo de Eventos Adversos de la Secretaría Nacional de Gestión de Riesgos.

Reporte elaborado por:

Nombre: - Digitador Nacional de Eventos Adversos
Correo electrónico: @gestionderiesgos.gob.ec
Teléfono: 042593500 ext. 1605

Reporte revisado por:

Nombre: Javier Sarango - Analista de Monitoreo de Eventos Adversos
Correo electrónico: Javier.sarang@gestionderiesgos.gob.ec
Teléfono: 042593500 ext. 1603

Para ser agregado o removido de esta lista de destinatarios, por favor envíe un correo electrónico a sala.nacional@gestionderiesgos.gob.ec
Para más información, visite nuestro sitio web: <https://www.gestionderiesgos.gob.ec/reportes-de-monitoreo-de-amenazas-y-eventos-peligrosos/>