

REPORTE DE MONITOREO DE AMENAZAS Y EVENTOS ADVERSOS – No. 00174





Fecha y Hora de actualización: viernes, 28 de marzo de 2025 – 21:15:16 / Página 1 de 15

Periodo de Monitoreo: Desde: 09:00 28/03/2025 Hasta: 21:00 28/03/2025

1. Monitoreo de amenazas

- Amenaza en desarrollo, posible desencadenamiento de eventos adversos.
- Amenaza en incremento y probable materialización inminente.
- Amenaza dentro de los parámetros normales.

PELIGRO VOLCÁNICO:

Ubicación	Nivel de alerta declarada	Situación actual	Valoración actual
 Volcán Reventador Napo	NARANJA	Emisión de gas y ceniza, con una altura de la nube mayor a 1100 metros sobre el nivel del cráter con dirección Nor-Oeste	●
 Volcán Chiles-Cerro Negro Carchi	AMARILLA	Sin reporte de actividad.	●
 Volcán Sangay Morona Santiago	AMARILLA	Sector nublado	●
 Volcán Cotopaxi		Sector nublado	●

PELIGRO POR DESBORDAMIENTOS DE CUERPOS HÍDRICOS:

02 cuerpos de agua desbordados:

Provincia	Cantón	Parroquia	Sector	Nombre
Guayas	Alfredo Baquerizo Moreno (Juján)	Alfredo Baquerizo Moreno (Juján), Cabecera Cantonal	Los Amarillos	Los Amarillos
Manabí	Rocafuerte	Rocafuerte, Cabecera Cantonal	Valdez	Chico

23 cuerpos de agua con tendencia a subir el nivel:

Provincia	Cantón	Parroquia	Sector	Nombre
Loja	Zapotillo	Zapotillo, Cabecera Cantonal	Zapotillo	Catamayo - Chira
Guayas	Santa Lucía	Santa Lucía	Recinto La Capilla	Daule
Guayas	El Triunfo	El Triunfo	Payo	Bulubulu
Los Ríos	Quevedo	La Esperanza	La Italia	Bartolo
Los Ríos	Mocache	Mocache, Cabecera Cantonal	Mocache	Mocache
Los Ríos	Quevedo	San Camilo	El Recreo 1	Quevedo
Guayas	Samborondón	Samborondón	Sector Zapan	Los Tintos
Los Ríos	Ventanas	Ventanas, Cabecera Cantonal	rcto. La Polvadera	Ventanas
Los Ríos	Baba	Baba, Cabecera Cantonal	Rcto. Marañón	San Joaquín
Los Ríos	Vinces	Vinces, Cabecera Cantonal	Boquerón	Boquerón
Los Ríos	Montalvo	Montalvo, Cabecera Cantonal	La Ernestina	San Pablo
Los Ríos	Babahoyo	Pimocha	rcto. La Chorrera	Babahoyo
Guayas	Salitre (Urbina Jado)	El Salitre (Las Ramas)	Varios sectores	Salitre
Los Ríos	Baba	Baba, Cabecera Cantonal	Rcto. Versalla	Junquillo
Guayas	Salitre (Urbina Jado)	Junquillal	Varios sectores	Pula
Guayas	Salitre (Urbina Jado)	Gral. Vernaza (Dos Esteros)	Varios sectores	Vinces
Los Ríos	Urdaneta	Ricaurte	Santa Clara 1 y 2	Catarama
Guayas	Samborondón	Samborondón	Recinto Paula León	Vinces
Los Ríos	Babahoyo	Barreiro	coop. Victoria del Pueblo	San Pablo
Los Ríos	Babahoyo	La Unión	Rcto. La Pineda	Pita
Los Ríos	Urdaneta	Caracol	Rcto Nueva Fortuna	Catarama
Los Ríos	Babahoyo	Caracol	rcto. Las Garzas	Caracol
Los Ríos	Babahoyo	Dr. Camilo Ponce	vía E-25 Jujan - Babahoyo	Chilintomo

REPORTE DE MONITOREO DE AMENAZAS Y EVENTOS ADVERSOS – No. 00174

Fecha y Hora de actualización: viernes, 28 de marzo de 2025 – 21:15:16 / Página 2 de 15

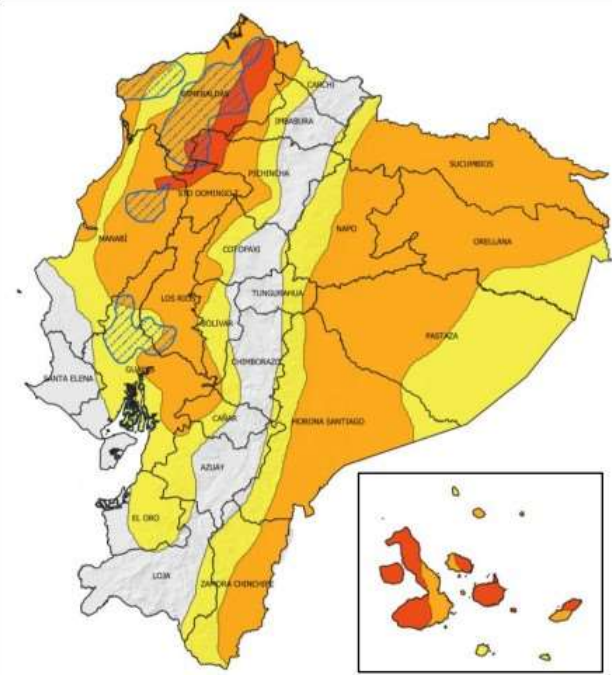
PELIGRO POR APERTURA O COLAPSO DE PRESAS Y REPRESAS:

Recurso	Cota mínima	Cota Actual	Cota máxima	Hora de corte	Valoración
Molino, Azuay	1975.00	--	1990.50	--	--
Mazar, Azuay	2138.05	--	2153.45	--	--
Daule Peripa, Guayas	70.00	81.61	85.00	07:00	●
Central Baba, Los Ríos	114.00	116.29	117.00	07:00	●
Chongón, Guayas	44.50	49.03	55.15	11:00	●
El Azúcar, Santa Elena	40.00	44.54	45.09	11:00	●
San Vicente, Santa Elena	50.00	56.50	57.49	11:00	●
La Esperanza, Manabí	53.40	63.35	66.00	08:00	●
Poza Honda, Manabí	104.29	62.51	106.51	08:00	●
Multipropósito Chone, Manabí	48.00	104.88	68.50	08:00	●
Agoyán, Tungurahua	1645.00	--	1651.00	--	--
Pucará-Pisayambo, Tungurahua	3541.00	--	3565.00	--	--

DECLARATORIAS DE NIVELES DE ALERTA VIGENTES POR AMENAZAS Y/O EVENTOS ADVERSOS, VISITAR LA PÁGINA WEB:

<https://www.gestionderiesgos.gob.ec/niveles-de-alertas-y-declaratorias-vigentes-establecidas-por-la->

SITUACIÓN HIDROMETEOROLÓGICA:



ADVERTENCIA # 18
LLUVIAS, TORMENTAS Y RÁFAGAS DE VIENTO
Vigencia: desde 15H00 del 25 hasta las 19H00 del 29 de marzo 2025

SITUACIÓN: Se presentarán **lluvias intensas con tormentas y ráfagas de viento** en mayor medida **al interior de la región Litoral**, ciertas zonas del **Callejón Interandino** y **estribaciones de cordillera**. Los días de mayor intensidad serán entre el 25 al 27 de marzo.

ZONAS AFECTADAS

- **Región Litoral:** Lluvias de mayor intensidad en **Esmeraldas, Manabí, Santo Domingo, Los Ríos, y Guayas**.
- **Región Insular:** Lluvias énfasis los días 25 y 26 de marzo, en especial en la **isla Isabela**.
- **Región Sierra:** Mayor intensidad en zonas de la cordillera occidental, resaltando **Bolívar, Pichincha, Azuay, Loja y Cañar**.
- **Región Amazonia:** Mayor énfasis al norte de la región y zonas de cordillera.

FUENTE: INAMHI

PELIGRO SÍSMICO:

Fecha - Hora Local	Magnitud	Profundidad	Cercano a	Sentido por la población
--	--	--	--	--

REPORTE DE MONITOREO DE AMENAZAS Y EVENTOS ADVERSOS – No. 00174

Fecha y Hora de actualización: viernes, 28 de marzo de 2025 – 21:15:16 / Página 3 de 15

2. Monitoreo de eventos adversos (emergencias y desastres)

ZONA 1



Inundación

Localización:	Imbabura/Ibarra/San Francisco/Las Malvinas
Antecedentes:	Producto de las fuertes precipitaciones registradas la tarde de hoy 28/03/2025, se suscitó el desbordamiento de una acequia que afectó la vía de tercer orden
Situación actual:	Al momento la acequia se encuentra en su cause normal, la vía se encuentra parcialmente habilitada al tránsito vehicular.
Afectaciones:	<ul style="list-style-type: none"> - 20 metros lineales de vía afectada - 1 puente afectado (taconamiento de sumideros) - viviendas afectadas (en evaluación)
Acciones de respuesta:	Cuerpo de Bomberos Ibarra se encuentra realizando los trabajos de limpieza de la acequia y remoción de escombros. GAD Cantonal Ibarra movilizó maquinaria a realizar los trabajos de limpieza y remoción de escombros.
Fuentes de información:	SIS ECU 911 Ibarra /CB Ibarra/ UGR del GAD C Ibarra/ SNGR -Unidad de Monitoreo Imbabura Carchi.



Contaminación

Localización:	Esmeraldas/Quinindé-Esmeraldas.
Antecedentes:	El 13/03/2025, por causas desconocidas, se produjo la rotura de una tubería del Sistema de Oleoducto Transecuatoriano (SOTE), lo que provocó una contaminación por petróleo en el estero Caple. Este estero se encuentra cerca de varias localidades de la parroquia Cube, desemboca en el río Viche y finalmente llega hasta el río Esmeraldas. El cantón con mayor impacto a la población es Quinindé con 2.733 personas afectadas debido al desabastecimiento de agua.
Situación actual:	Debido a las precipitaciones registradas en la tarde del 25/03/2025 y la acumulación de palizada en el estero Caple, el dique de contención colapsó. La Epmapse suspendió nuevamente la captación de agua cruda en la planta de San Mateo por precaución. El Ministerio de Energía y Minas indicó que se garantizará el abastecimiento de agua a la población mediante 50 tanqueros y otras medidas de atención a la población. El COE Provincial Esmeraldas sesionó de emergencia en la madrugada del 26/03/2025, vía zoom, debido al colapso del dique. Las operaciones del SOTE se reanudaron el 19/03/2025, lo que permitió restablecer el transporte desde la Estación de Bombeo en Lago Agrio hasta el Terminal Marítimo de Balao, en Esmeraldas. Al momento se registra un total de 1656 atenciones médicas por parte del MSP en coordinación con brigadas médicas de EP Petroecuador.
Afectaciones:	<ul style="list-style-type: none"> - 1747 familias, 5320 personas afectadas, incluyendo 912 pescadores de Esmeraldas y Rioverde. - 156 familias, 366 familias damnificadas. - 17 bienes privados (9 balnearios y 8 establecimientos turísticos). - 312.01 superficie agrícola impactada. - 319 animales afectados. - 35 animales muertos.
Acciones de respuesta:	La MTT 1 continúa canalizando la distribución de agua a las zonas afectadas con las instituciones que integran la mesa. La MTT2 mantiene activos los Equipos de Atención Integral de Salud (EAIS) en varios sectores afectados. La MTT 3 sigue activa. Los equipos de contingencia de Petroecuador, OCP, y las empresas de remediación fueron activados inmediatamente, han instalado siete barras en el río Viche y dispusieron tractores en las playas para el retiro de palizada y materiales contaminados por petróleo. La MTT4 continúa activa. SNGR continúa brindando seguimiento y apoyo a los GAD cantonales que están subiendo información de personas impactadas en la plataforma EVIN Digital. La MTT5 se activó debido a la suspensión de clases de la Universidad Luis Vargas Torres, además gestionó la entrega de bidones de agua para cada uno de los Centros de Desarrollo Infantil que maneja el MIES en la provincia de Esmeraldas. MTT 6 se encuentra activa. El MAG continúa realizando el levantamiento de información de la superficie agrícola impactada, así como de los animales afectados y muertos.
Fuentes de información:	SNGR CZ1 Umeva Esmeraldas/UGR GAD Cantonal Esmeraldas/EPMAPSE Esmeraldas/ MSP/ Cuerpo de Bomberos Quinindé/ Fuerzas Armadas/UGR GAD C Quinindé/ GAD C Quinindé.



Deslizamiento

Localización:	Imbabura/Pimampiro/San Francisco de Sigisipamba/ Ramos Danta, frente a El Carmelo
Antecedentes:	El 11/03/2025, se recibió la alerta del GAD C Pimampiro que existe un deslizamiento producto de las fuertes precipitaciones de la madrugada del mismo día que obstaculiza el río Blanco, en la parte alta del río se situaba una vivienda, se coordinó con la inspección técnica para verificar las afectaciones.

REPORTE DE MONITOREO DE AMENAZAS Y EVENTOS ADVERSOS – No. 00174

Fecha y Hora de actualización: viernes, 28 de marzo de 2025 – 21:15:16 / Página 4 de 15

Situación actual:	El deslizamiento continúa activo, el material sigue desprendiéndose de la parte alta del talud, cayendo en ambos lados río Blanco y la quebrada de Yuquín, además, se ha evidenciado agrandamiento de las grietas y la creación de nuevas grietas, al momento la búsqueda de las personas desaparecidas no se realizará debido al peligro inminente que existe en el sitio, también se verificó que no hay rutas de evacuación para poder ingresar y salir del lugar, por lo que se recomienda restringir el acceso a la zona afectada. Se recomienda verificar el tema de agua de riego o potable para que sea suspendida en el sector.
Afectaciones:	-1 familia y 2 personas damnificadas. (perdida de la vivienda) -1 familia y 1 persona afectada. (evacua por seguridad) -3 personas desaparecidas -3 ha de cultivos perdidos (Plana frutales de mandarina, limón, durazno y aguacate) -1 bien Privado destruido (Invernadero de estructura mixta.) -1 vivienda destruida. -Río Blanco se encuentra en su cause normal.
Acciones de respuesta:	GAD C Pimampiro a través del líder de la MTT4 realizan gestiones para cubrir valores de créditos realizados por las personas desaparecidas COE C Pimampiro se reunió con los integrantes que lo conforman para establecer opciones que ayuden a la familia evacuada a acceder a una vivienda propia.
Fuentes de información:	SNGR CZ1 Umeva Imbabura – Carchi/SIS ECU 911 Ibarra/Teniente Político/GAD Parroquial /Cuerpo de Bomberos Pimampiro/SNGR/GAD P Imbabura/ GAD C Pimampiro.



Aluvión

Localización:	Imbabura/Cotacachi/Plaza Gutiérrez/Comunidad Santa Rosa –El Pedregal
Antecedentes:	El 17/02/2025 y madrugada del 18/02/2025, producto de las fuertes lluvias de la noche se dio el desbordamiento de la quebrada La Variante y el desplome de tierra en la parte alta de la vía principal sector en el secto La Mina provocando un aluvión que arrastró flujos de lodo y material vegetal, debido a esto se cerró una vía de tercer orden en dos tramos, incomunicando a las familias del sector, lo que impide el ingreso y salida de productos, la movilización de los estudiantes a las clases; y afecta al comercio ya que en el sitio existen 3 emprendimientos turísticos y 1 criadero de trucha; ambién se produjo el ingreso de agua a una vivienda y la afectación del sistema de agua de consumo dejando sin agua a la comunidad. El día 19/02/2025 se presentaron nuevos deslizamientos cerrando totalmente la vía principal desde el Pedregal a San Fernando. Al momento la quebrada se encuentra en su estado normal.
Situación actual:	Al momento la vía de tercer orden, se encuentra parcialmente habilitada. Se verificó in situ la afectación de las áreas productivas en el que se determina la pérdida total de 400 m2 de plátano y se observó que otros cultivos como café 5000 m2 y mandarina 100 m2 no tienen daño en las plantas pero si se visualiza el ingreso de sedimentos sólidos de tierra a los predios.
Afectaciones:	-1 familia y 2 personas damnificadas (1 vivienda afectada) -8 familias y 24 personas afectadas (incomunicadas por las vías cerradas) -10 familias y 40 personas afectadas indirectamente por no contar con agua de consumo (restablecido) -100 % del sistema de agua de consumo afectado (restablecido) -3 bienes públicos destruidos (2 tanques de reserva y 1 tubería de agua de consumo) -3000 metros lineales de vía de tercer orden afectada (2 tramos: 1er tramo camino del sector Pedregal y 2do tramo vía principal El Pedregal - San Fernando) -0,04 hectáreas de cultivos destruidos (plátano)
Acciones de respuesta:	SNGR – UAR realizó la inspección técnica con la finalidad de identificar y analizar la amenaza de movimiento en masa conjuntamente con técnicos de la UGR del GAD C Cotacachi.
Fuentes de información:	SNGR CZ1 Umeva Imbabura/MAG/GAD Provincial de Imbabura/MINEDUC/SNGR UPREA /GAD Cantonal/GAD Parroquial.



Hundimiento

Localización:	Imbabura/Cotacachi/García Moreno/Ingreso a la Cabecera Parroquial de García Moreno.
Antecedentes:	El 03/02/2025, debido a las lluvias suscitadas en la tarde se reportó un hundimiento y el colapso de la mesa de la vía de tercer orden quedando parcialmente habilitada, además, se registró la rotura de la tubería del agua de consumo dejando sin agua a la parroquia (restablecido) y por seguridad se suspendió clases en la Unidad Educativa (clases con normalidad). Mediante la Resolución Administrativa N°. GADMSAC-A-2025-0013, con fecha 24/02/2025, resuelve en el art. 1, Declarar en Emergencia al cantón Cotacachi en base a los informes entregados de las MTT C
Situación actual:	El proceso de contratación para los trabajos de reconstrucción definitivos están cumplimiento las fases administrativas de compras públicas, al momento la vía se encuentra parcialmente habilitada. Se realiza mantenimiento a la vía alterna La Z- Loma Negra- Magnolia - García Moreno.

REPORTE DE MONITOREO DE AMENAZAS Y EVENTOS ADVERSOS – No. 00174

Fecha y Hora de actualización: viernes, 28 de marzo de 2025 – 21:15:16 / Página 5 de 15

Afectaciones:	-290 familias afectadas indirectamente y 1500 personas. -30 metros afectados de la mesa de la vía. -100 % de servicio de agua (restablecido). -1 bien público afectado (tubería de paso de agua de consumo).
Acciones de respuesta:	GAD Cantonal Cotacachi realiza el estudio para ejecutar la obra de canalización de aguas lluvias para evitar la erosión hídrica en el sector. GAD Provincial de Imbabura con apoyo del GAD Parroquial García Moreno continúan con los trabajos de rehabilitación, limpieza y mantenimiento de la vía principal y la vía alterna.
Fuentes de información:	SNGR CZ1 Umeva Imbabura/GAD Cantonal Cotacachi/MINEDUC/GAD Parroquial García Moreno/ Prefectura de Imbabura.

ZONA 2



Inundación

Localización:	Pichincha/Cayambe/Olmedo/Sectores: Pablo Urco San Jorge – Barrio San Antonio – Atahualpa.
Antecedentes:	El 07/03/2025, por causa de lluvias y granizo se produjo una inundación desbordándose la acequia, afectando a viviendas del sector. El cauce se encuentra normal
Situación actual:	Continúan los trabajos de reparación en las vías las cuales se encuentran parcialmente habilitada y se realizó el cierre de los dos albergues y las familias que permanecían en el lugar se movilizaron a casa de familiares de manera indefinida.
Afectaciones:	-1 persona fallecida -155 Familias afectadas (457 personas) -82 familias damnificadas (219 personas) -7 familias albergadas -19 personas albergadas -82 viviendas afectadas -3 viviendas destruidas -12 vías afectadas de segundo orden (parcialmente habilitadas) por determinar los metros lineales -2 vías de segundo orden destruidas 2000 metros lineales (Vía a Pesillo) no existe ruta alterna Parcialmente habilitadas -3 vías de tercer orden destruidas 3000 metros lineales (sector San Pablo Urco) no existe ruta alterna Cerradas -800 personas afectadas indirectamente sector Olmedo y Pesillos (por falta de suministro de agua) Se restableció el servicio. -1 unidad Educativa Pública afectada (Colapso de cerramiento) Hoy se realizará la limpieza de los escombros -2 plantaciones afectadas (Anegación de agua) por determinar el área afectada -192.53 has de cultivo afectado. -405.78 has de cultivo perdido. -91 animales de granja afectados. -88 animales de granja perdidos. -9 florícolas afectadas en sus plásticos, así como en la estructura de los invernaderos. -68 atenciones veterinarias.
Acciones de respuesta:	GAD Cantonal informó el cierre de los dos albergues y GAD Provincial de Pichincha continua con los trabajos de reparación de las vías. Ministerio de Agricultura y Ganadería posterior a la inspección envió el informe de afectaciones agrícolas y pecuarias GAD Cantonal realiza seguimiento de las personas albergadas y coordina trabajos entre mesas técnicas, Cuerpo de Bomberos realiza limpieza de las unidades educativas afectadas.
Fuentes de información:	SNGR CZ9 Umeva Pichincha/GAD Cantonal Cayambe/UGR/GAD PP/MINEDUC/Cuerpo de Bomberos de Cayambe.



Socavamiento

Localización:	Orellana-Napo/El Chaco/Gonzalo Díaz De Pineda (El Bombón)/San Rafael, Piedra Fina 2, San Luis, San Carlos, vía Y de Baeza-Lago Agrio [E45].
Antecedentes:	Debido al proceso erosivo desarrollado desde febrero del 2020, el río Quijos (Alto Coca) mantiene en riesgo a varias viviendas y sectores estratégicos, tales como: la Red Estatal Vial [E45], Hidroeléctrica Coca Codo Sinclair, tuberías de SOTE, Poliducto Shushufindi – Quito y OCP. Se mantiene la declaratoria emitida mediante resolución SGR-058-2021 de cambiar el nivel de alerta Naranja a Roja.
Situación actual:	El frente de erosión se estima localizado en la abscisa 6+400 durante 3 días (por confirmar); aguas abajo, entre los kilómetros 6+400 y 10+000, continúa la erosión lateral en la margen izquierda, aguas arriba de San Carlos, afectando las instalaciones petroleras y poniendo el peligro a la vía E45 en el sector del Mirador y también aguas abajo del río Loco, donde también se afectaron las instalaciones petroleras.

REPORTE DE MONITOREO DE AMENAZAS Y EVENTOS ADVERSOS – No. 00174

Fecha y Hora de actualización: viernes, 28 de marzo de 2025 – 21:15:16 / Página 6 de 15

Afectaciones:	<p>Desde el 2020 a la fecha las afectaciones son las siguientes:</p> <ul style="list-style-type: none"> - 15 Personas afectadas - 26.804 Personas afectadas indirectas - 51 Personas damnificadas - 99 Personas evacuadas - 14 Viviendas afectadas - 6 Viviendas destruidas - 4 Bienes públicos afectados: 3 corresponden al fenómeno de erosión (rotura de tuberías: SOTE, Poliducto y OCP por el hundimiento ocurrido el 07/04/2020); y 1 tubería de agua potable de San Luis y una Torre de soporte de tubería tipo H. - 6 Bienes privados afectados: fueron afectados al intentar cruzar el río Marker un bus interprovincial (trans Esmeraldas) (05/09/2023), un camión (10/09/2023), bus interprovincial (Zaracay) (14/09/2023), camioneta (30/10/2023), tráiler y un bus de la Cooperativa Putumayo (24/11/2023) - 5 Puentes destruidos: Puente sobre el río Montana, Puente Ventana 2, Puente Piedra Fina 2, Puente colgante San Carlos y Puente sobre el río Marker. - 1120 Metros de vía afectadas - 100.03 Ha de Cultivo perdida - 3448 Animales de granja afectados y muertos
Acciones de respuesta:	<p>Ep Petroecuador y OCP implementan las contingencias para superar los eventos de fuerza mayor; OCP construye dos bypass.</p> <p>La Comisión Ejecutora Río Coca – CELEC EP, SNGR, Tenencia Política de Gonzalo Díaz de Pineda, Cuerpo de Bomberos El Chaco y CCGR San Luis realizan monitoreo.</p>
Fuentes de información:	<p>SNGR CZ2 Umeva Napo-Orellana/SNGR CZ2/UGR GAD El Chaco/MDG/Comunidad/CELEC EP/ECU 911/Cuerpo de Bomberos El Chaco.</p>

ZONA 3



Deslizamiento

Localización:	Cotopaxi/Sigchos/Las Pampas/Recinto San Pablo, vía San Pablo de Agüilla – Las Pampas.
Antecedentes:	El 08/03/2025 debido a las lluvias registradas en la madrugada se produjo un deslizamiento que afectó completamente la vía de tercer orden, además la destrucción de un trapiche y 1 vivienda afectada. La familia evacuó por seguridad..
Situación actual:	Una vez realizada una inspección por parte de la UGR GADC Sigchos se evidencia que existe una vivienda afectada, la cual corre el riesgo de ser destruida y un trapiche destruido. El GADC Sigchos activó el COE Cantonal de Sigchos y declaró en emergencia al cantón. Al momento la vía de tercer orden aún sigue cerrada por precaución de más movimientos en masa, UGR GAD Cantonal Sigchos realiza el levantamiento del informe EVIN digital y se procede a actualizar las afectaciones.
Afectaciones:	<ul style="list-style-type: none"> - 1 familia damnificada (4 personas). - 1 vivienda afectada. - 60 metros vía de tercer orden afectada (cerrada.) Vía alterna: Las Pampas – Campo Alegre – San Pablo de Agüilla - 1 bien privado destruido (trapiche).
Acciones de respuesta:	<p>El COE Cantonal de Sigchos el 14/03/2025 resolvió:</p> <ol style="list-style-type: none"> 1. Activación del COE Cantonal para gestionar la emergencia y garantizar una respuesta eficaz. (Cumplida) 2. Puesta en marcha de Mesas Técnicas de Trabajo (MTT) para fortalecer la comunicación y la ejecución de acciones. (En ejecución) 3. Coordinación interinstitucional para mejorar la difusión de información y la articulación de respuestas. (En ejecución) 4. Movilización de equipo caminero en conjunto con el GADMS, la Prefectura de Cotopaxi y el MTOP para asegurar la accesibilidad. (En ejecución) 5. Implementación de un sistema de alerta temprana con estaciones meteorológicas en zonas vulnerables. (En ejecución) 6. Reducción del nivel del embalse en Praderas del Toachi para minimizar acumulaciones de agua y sedimentos. (En ejecución) 7. Planificación de un puente carrozable para mejorar la conectividad en Praderas del Toachi. (En ejecución) 8. Asistencia técnica y psicosocial en comunidades afectadas mediante equipos especializados. (En ejecución) 9. Intervención en infraestructura educativa para mitigar el impacto de las lluvias en la Unidad Educativa Juan Salinas. (En ejecución) 10. Garantía en el abastecimiento de combustibles para el funcionamiento de instituciones públicas. (En ejecución) 11. Declarar en estado de emergencia al cantón Sigchos para facilitar la asignación de recursos y la ejecución de medidas inmediatas. (En ejecución) <ul style="list-style-type: none"> - UGR GAD Sigchos realizó el levantamiento del informe EVIN digital. - SNGR monitorea el evento.

REPORTE DE MONITOREO DE AMENAZAS Y EVENTOS ADVERSOS – No. 00174

Fecha y Hora de actualización: viernes, 28 de marzo de 2025 – 21:15:16 / Página 7 de 15

Fuentes de información:	SNGR CZ3 Umeva Tungurahua/UGR Sigchos/COE Cantonal.
--------------------------------	---

ZONA 5



Colapso estructural

Localización:	Los Ríos/Babahoyo/Clemente Baquerizo/La Ventura
Antecedentes:	or lluvias el 28/03/2025, se reportó el colapso estructural de una vivienda de madera, dejando consigo a una familia afectada
Situación actual:	Actualmente se encuentran en casa acogiente de familiares.
Afectaciones:	- 2 personas afectadas - 1 familia afectada - 1 vivienda afectada
Acciones de respuesta:	Cuerpo de Bomberos colaboró con la verificación de la novedad SNGR coordina con DGR Babahoyo para el levantamiento EVIN
Fuentes de información:	Cuerpo de Bomberos Babahoyo/DGR Babahoyo/SNGR-Unidad de Monitoreo Los Ríos.



Inundación

Localización:	Guayas /Daule / La Aurora / La Joya -Villas del Rey
Antecedentes:	El 27/03/2025, por la fuertes precipitaciones que se registran al momento, se reporta que varias Ciudadelas del sector se encuentran inundadas, así como locales comerciales (Plaza Tía La Joya)
Situación actual:	Al momento se ha desbordado un canal de drenaje que hay en el sector, provocando que al momento las alcantarillas se encuentren tapadas, se reportan varias viviendas que les están ingresando agua a sus inmuebles. Al momento se mantiene las lluvias en el sector
Afectaciones:	-viviendas afectadas (bajo evaluación) -Calles inundadas -1 bien privado afectado (local comercial, datos preliminares y bajo evaluación)
Acciones de respuesta:	GAD Cantonal realiza monitoreo mediante cámaras y se coordina con personal de OOPP para realizar los respectivos trabajos Umeva Guayas da seguimiento al evento
Fuentes de información:	ECU 911 Samborondón /Centro de Monitoreo Daule/ GAD Cantonal / SNGR - Unidad de Monitoreo Guayas



Inundación

Localización:	Guayas /Balao/Balao, Cabecera Cantonal /Cdla. Las Madres y Puerto Balao
Antecedentes:	Por lluvias registradas en la madrugada del 27/03/2025, se reportó varias viviendas afectadas con el ingreso de agua a sus inmuebles, afectando sus enseres (cama, electrodomésticos, cocina, etc.).
Situación actual:	Mediante EVIN, GAD Cantonal reporta que las familias afectadas se mantienen en sus inmuebles, el agua ha drenado en el sector.
Afectaciones:	-Calles inundadas -85 familias, 340 personas afectadas. -85 viviendas afectadas
Acciones de respuesta:	GAD Cantonal realizó levantamiento de información y Obras Públicas (OOPP) Municipal realizó limpieza de canales para drenaje del agua estancada Prefectura del Guayas realizó entrega de asistencia humanitaria Jefa Política realizó recorridos por el sector afectado
Fuentes de información:	GAD Cantonal Balao/ Jefa Política/ SNGR - Unidad de Monitoreo Guayas



Inundación

Localización:	Los Ríos/Quevedo/La Esperanza/Rcto. La Italia - Rcto. Ana María - Rcto. Porvenir - Brisas de San Pablo - Río Bartolo
Antecedentes:	Debido a las fuertes lluvias suscitadas en la madrugada del 27/03/2025, se reportó el desbordamiento del río Bartolo con ingreso a varias viviendas de los sectores antes mencionados

REPORTE DE MONITOREO DE AMENAZAS Y EVENTOS ADVERSOS – No. 00174

Fecha y Hora de actualización: viernes, 28 de marzo de 2025 – 21:15:16 / Página 8 de 15

Situación actual:	Actualmente el caudal se encuentra con tendencia a aumentar de nivel, aun se visualiza leves estancamientos de agua a los exteriores de las viviendas y las familias se mantienen en sus hogares
Afectaciones:	- 227 Personas Afectadas - 51 Familias Afectadas - 47 Viviendas Afectadas
Acciones de respuesta:	UGR Quevedo se encuentra en el sitio realizando levantamiento EVIN
Fuentes de información:	UGR Quevedo/SNGR-Unidad de Monitoreo Los Ríos.



Colapso estructural

Localización:	Guayas/Daule/Magro/Sector Magro
Antecedentes:	El 19/03/2025, por causas desconocidas, se reporta el colapso de un puente colgante (Gonzalo Icaza Cornejo) de uso vehicular y peatonal, el cual conecta Magro con Nobol. Cuerpo de Bomberos informó que fueron rescatadas 5 personas con vida, 4 fueron trasladadas al Hospital de Daule y 1 atendida en el sitio. Posteriormente tras evaluar la situación se identificaron varias personas desaparecidas para lo cual se activaron los equipos de búsqueda y rescate. Se recuperaron 4 cuerpos sin vida de los desaparecidos: el primero a la altura del sector San José del cantón Nobol; el segundo a la altura del río Nato; el tercero cerca de Pascuales junto a la Urb. Metrópolis y el cuarto en el río Pula.
Situación actual:	El 24/03/2025 se pudieron extraer dos de los cuatro vehículos pesados que se encontraban sumergidos en el río. - 4000 familias afectadas indirectamente (aproximadamente) - 4 personas fallecidas - 1 persona desaparecida
Afectaciones:	- 5 personas heridas (Trasladadas al Hospital de Daule. Su estado es estable). - 1 puente destruido. - 7 bienes privados afectados (4 vehículos pesados; 1 vehículo liviano y 2 motos). - 1 bien público destruido (tubería de agua potable)
Acciones de respuesta:	Cuerpo de Bomberos Daule retoma los trabajos de búsqueda de la persona desaparecida en el río Daule, en las cercanías donde se desplomó el puente. CTE se encuentra realizando trabajos de seguridad al tránsito vehicular, en los puntos establecidos como rutas alternas Prefectura de Guayas se encuentra realizando trabajos de extracción de los vehículos sumergidos en el ríoPMU fue desactivado en el Parque de la Paz el 21/03/2025.
Fuentes de información:	SNGR CZ5 Umeva Guayas/Prefectura de Guayas/GAD Cantonal Lomas de Sargentillo/Cuerpo de Bomberos de Daule/CTE /PPNN



Contaminación

Localización:	Galapagos/San Cristóbal/Puerto Baquerizo Moreno/Playa de Los Marino y Playa de Oro.
Antecedentes:	Con fecha al 13/01/2025 La Dirección del Parque Nacional Galápagos luego de obtener los resultados de los análisis de las muestras tomadas del agua del mar en la bahía de Puerto Baquerizo Moreno, por entidades acreditadas, confirmaron la presencia de un alto índice de coliformes fecales (bacterias que se encuentran en excremento de los seres humanos y animales), entre otros componentes químicos que afectan la calidad del agua de la Playa de Los Marino y Playa de Oro y presentan un riesgo para la salud humana y la biodiversidad, esta situación se deriva del vertido de aguas residuales sin el debido tratamiento al mar. La MTT # 1 se mantendrá activa el tiempo que dure el evento.
Situación actual:	Parque Nacional Galápagos ha entregado los análisis del agua de las playas cerradas al Gad Cantonal, con el fin que en los próximos días se convoque a reunión de la MTT 1, y dar seguimiento a las diferentes acciones realizadas por las Instituciones involucradas en éste evento.
Afectaciones:	---
Acciones de respuesta:	GAD Cantonal continúan con las labores de recuperación de la poza de las garzas. SNGR CZ5 realiza monitoreo del evento para conocer las diferentes disposiciones de las autoridades cantonales.
Fuentes de información:	SNGR CZ5 Umeva Galápagos/DPNG.

ZONA 6



Deslizamiento

Localización:	Azuay/Cuenca/Victoria del Portete/Hacienda la Rosa
Antecedentes:	El 12/02/2025, a causa de las lluvias suscitadas en los últimos días se produjo un deslizamiento de tierra que afectó la parte de un muro de contención en un reservorio de agua en el sector de la parte alta de la hacienda La Rosa, el reservorio

REPORTE DE MONITOREO DE AMENAZAS Y EVENTOS ADVERSOS – No. 00174

Fecha y Hora de actualización: viernes, 28 de marzo de 2025 – 21:15:16 / Página 9 de 15

	no suministra agua a familias del sector ya que es agua utilizada para riego. Para atención al evento se activó el PMU y el COE Parroquial, adicional se evacuaron 4 viviendas de 4 familias (a casa de familia acogiente) por precaución. El 18/02/2025 MTOP reportó el cierre de vía en el km 22. Vías alternas: vehículos livianos (Estación de Cumbe, Victoria del Portete), vehículos pesados (vía Cuenca-Zhudo-Cochancay-Puerto Inca-Naranjal-Machala). Con fecha 19/02/2025 Junta Parroquial reportó el colapso de la mesa de la vía en el km 22.
Situación actual:	MTOP informa que la vía de primer orden se mantiene habilitada, el ensanchamiento del relleno colocado en la base de la vía ha culminado, adicional se continúa con la construcción del muro de protección de la vía.
Afectaciones:	-9 familias afectadas (en sus cultivos) -36 personas afectadas (en sus cultivos) -10 ha de cultivos destruidos (pasto) -100 ha de cultivos afectados (pasto) -20 metros de vía aproximadamente (vía parcialmente habilitada) -1 bien público destruido (poste de alumbrado eléctrico)
Acciones de respuesta:	MTOP continúa con la construcción de obras complementarias.
Fuentes de información:	SNGR CZ6 Umeva Azuay-Cañar



Deslizamiento

Localización:	Azuay/Santa Isabel/Santa Isabel/La Cría.
Antecedentes:	El 03/06/2022, se suscitó un deslizamiento producto de la saturación del suelo originado por la combinación del deficiente sistema de riego en el sector, del taponamiento de diferentes quebradas y la deficiencia en el drenaje del terreno. El 31/03/2023 la SGR declaró la ALERTA AMARILLA al polígono identificado como susceptible a movimientos en masa, el cual tiene un área de 526.22 hectáreas que se extiende sobre la comunidad La Cría, cantón Santa Isabel, provincia del Azuay. El 06/04/2023, la SNGR emitió el cambio a ALERTA NARANJA de acuerdo al informe elaborado por Técnico de Análisis de Riesgos de la Coordinación Zonal 6 de Gestión de Riesgos. El 20/06/2023 MIES entregó Bonos de Contingencia a 22 familias afectadas de la comunidad La Cría. GAD Cantonal indicó que al 03/01/2024 permanecían 4 familias integradas por 10 personas alojadas en el AT San Isidro. El 26/01/2024 se realizó la activación del COE Provincial Azuay para dar seguimiento al evento y establecer acciones.
Situación actual:	Técnico de la SNGR informa que se realizaron nuevas entregas de asistencia humanitaria
Afectaciones:	- 44 familias afectadas (178 personas) - 8 familias damnificadas (25 personas) - 38 familias evacuadas (130 personas) - 44 viviendas afectadas - 8 viviendas destruidas - 4 bienes privados afectados (1 capilla y 3 predios) - 2 bienes públicos destruidos (1 casa comunal y 1 cancha central)
Acciones de respuesta:	UGR Santa Isabel en conjunto con SNGR CZ6 realizan acciones de atención a la emergencia
Fuentes de información:	SNGR CZ6 Umeva Azuay-Cañar.

ZONA 7



Inundación

Localización:	El Oro/Arenillas/Chacras/Balsalito
Antecedentes:	Por intensas lluvias suscitadas la noche del 27/03/2025, se registró inundación que afectó una vivienda, la familia por precaución evacuó.
Situación actual:	En seguimiento al evento, se informa que la familia afectada se trasladó al alojamiento temporal casa comunal de Balsalito.
Afectaciones:	- 1 familias de 3 personas afectadas (en alojamiento casa comunal) - 1 vivienda afectada
Acciones de respuesta:	Jefatura política realizó la entrega de asistencia humanitaria SNGR realiza monitoreo al evento.
Fuentes de información:	SNGR Unidad de Monitoreo El Oro/Jefatura política

REPORTE DE MONITOREO DE AMENAZAS Y EVENTOS ADVERSOS – No. 00174

Fecha y Hora de actualización: viernes, 28 de marzo de 2025 – 21:15:16 / Página 10 de 15



Inundación

Localización:	El Oro/Machala/Machala, cabecera cantonal/Varios sectores
Antecedentes:	Debido a las fuertes lluvias suscitadas la noche del 27/03/2025, se registró inundación en varios sectores.
Situación actual:	Varios sectores fueron inundados, causando afectación en varias viviendas por ingreso de agua; además, se registró el aumento del caudal del canal "El Macho" sin generar mayores novedades, al momento su nivel es normal.
Afectaciones:	- 100 familias de 396 personas (afectados en sus viviendas) - 100 viviendas afectadas
Acciones de respuesta:	Gestión de Riesgos del GAD Machala, realizó evaluación inicial de necesidades. Aguas Machala EP, realizó limpieza de sumideros en distintos puntos del casco urbano. SNGR articula atención para las familias afectadas.
Fuentes de información:	SNGR Unidad de Monitoreo El Oro / GAD Cantonal Machala.



Inundación

Localización:	El Oro/Pasaje/Varias Parroquias (Loma de Franco, Pasaje)/Varios Sectores.
Antecedentes:	Por lluvias suscitadas fuertes registradas el día 27/03/2025, se registró el desbordamiento del canal "El Cangrejo", provocando inundación en distintos sectores, ocasionando afectación a varias viviendas por el ingreso de agua. Además se registró el aumento del caudal del canal "El Burro", el cual no generó novedades.
Situación actual:	Al momento las familias afectadas por ingreso de agua se mantienen en sus viviendas
Afectaciones:	Parroquia Pasaje * 200 familias afectadas de 800 personas afectadas. * 200 viviendas afectadas. Parroquia Loma de Franco * 25 familias de 80 personas afectadas. * 20 viviendas afectadas.
Acciones de respuesta:	UGR del GAD, SNGR, y CB se encuentra en territorio realizando recorrido
Fuentes de información:	SNGR Unidad de Monitoreo El Oro / GAD Pasaje



Inundación

Localización:	Loja/Chaguarpamba/Chaguarpamba/Varios sectores
Antecedentes:	El 11/03/2025, debido a las lluvias presentadas se produjo una inundación en el sector. Se activaron los refugios temporales de: Centro Diurno, Salón del Mercado Municipal y la Casa Comunal del barrio Rojas 15 familias damnificadas conformadas por 45 personas permanecen en casa de familias acogientes
Situación actual:	MTOP informó el cierre de la vía para toda clase de vehículos desde las 20:00 del 24/03/2025 hasta el 26/03/2025. Vía alterna: Arenillas – Alamor – El Empalme – Velacruz Se activaron los refugios temporales en el sector.
Afectaciones:	-11 familias conformadas por 23 personas fueron evacuadas por seguridad -Refugio (Casa Comunal del barrio Rojas) se actualiza a 4 familias - 14 personas -Refugio (Salón del Mercado Municipal) la familia se movilizó al refugio Centro Diurno -Refugio (Centro Diurno de Chaguarpamba) se actualiza a : 2 familias - 5 personas -80 familias afectadas -140 Personas afectadas -15 familias damnificadas conformadas por 45 personas permanecen en casa de familias acogientes. -3 personas heridas -7 viviendas destruidas -180 viviendas afectadas -1 unidad educativa afectada -1 centro de salud afectado por ingreso de agua - „Subcentro de Salud „ -1 bien público afectado por ingreso de agua - „UPC „ -60 metros lineales de vía aproximadamente - Vía de primer orden cerrada
Acciones de respuesta:	UGR Chaguarpamba realiza levantamiento de información y actualiza información de refugios temporales Cuerpo de Bomberos Chaguarpamba realizó labores de desalojo de agua y lodo de las viviendas afectadas y continúa con la entrega de agua potable SNGR coordina en sitio acciones de respuesta y atención de la emergencia.

REPORTE DE MONITOREO DE AMENAZAS Y EVENTOS ADVERSOS – No. 00174

Fecha y Hora de actualización: viernes, 28 de marzo de 2025 – 21:15:16 / Página 11 de 15

	COE cantonal de Chaguarpamba está en permanente reunión para coordinar atención a la emergencia. El PMU actualiza información de afectaciones y recursos movilizados. GAD Provincial de Loja apoya en la atención de la emergencia. GAD Cantonal de Chaguarpamba realiza labores de limpieza vial y remoción de escombros. Empresa Privada de transporte pesado apoya en labores de limpieza vial. Cruz Roja brindó atención prehospitalaria. Empresa Eléctrica (EERSSA) realizó el restablecimiento del sistema eléctrico. FFAA brindó apoyo logístico en la emergencia. PPNN confirmó el evento y realiza control y seguridad a la ciudadanía. Cuerpos de Bomberos de Catamayo y Bomberos de Paltas apoyaron en la atención de la emergencia.
Fuentes de información:	SNGR CZ7 Umeva Loja-Zamora Chinchipe/UGR Chaguarpamba/Cuerpo de Bomberos



Inundación

Localización:	Loja/Loja/Varias Parroquias (Urbanas: Sucre, Punzara, El Valle y Rural: Malacatos)
Antecedentes:	El 10/03/2025, por fuertes lluvias suscitadas la tarde se registró el desbordamiento del río Malacatos y el río Zamora provocando inundación en varias calles afectando a varios locales comerciales y viviendas con ingreso de agua. El 11/03/2025 se reunió el COE Cantonal de Loja, para evaluar el trabajo desplegado en los sectores afectados El 11/03/2025 se activó el PMU en el GAD Cantonal de Loja, para articular acciones de respuesta. Se realiza la remoción de los puentes colapsados. Hospitales del IESS: Manuel Ygnacio Monteros y Hospital del Día continúan 100% operativos Mercado Gran Colombia y Mercado Mayorista habilitados parcialmente
Situación actual:	El caudal de los Ríos Malacatos y Zamora se encuentran en su cauce normal En el cantón Loja, retornaron clases presenciales en el sector educativo público desde el 18/03/2025 Culminaron las tareas de remoción de puentes destruidos. OOPP de Municipio de Loja coordina los trabajos de reconstrucción Los 9 bienes públicos y los Centros de Salud afectados por ingreso de agua se encuentran operativos Los trabajos de limpieza en los locales comerciales culminaron y se encuentran operativos Los propietarios de las propiedades donde se destruyeron los muros de contención, iniciaron los trabajos de reconstrucción
Afectaciones:	-4 familias damnificadas conformadas por 14 personas (se encuentran en casa de familias acogientes) -23 familias afectadas conformadas por 54 personas -De las cuales: 5 familias conformadas por 12 personas - (Evacuados por seguridad a casa de familias acogientes) -4000 metros de longitud de vía* (vías céntricas de tercer orden) -9 bienes públicos afectados por ingreso de agua - (Parque Lineal, Zona Militar, Taller Municipal, Edificio del Ex Predesur, Mercados: Central, Gran Colombia, Mayorista y Nueva Granada; -3 Centros de Salud afectados por ingreso de agua - (Hospitales del IESS: Manuel Ygnacio Monteros y Hospital del Día; Centro de Salud N°1) -1 vivienda destruida -14 viviendas afectadas -8 Puentes afectados -2 Puentes destruidos. -2 bienes privados destruidos (Muros de contención) -99 bienes privados afectados por ingreso de agua (Locales comerciales y de los cuales 20 son vehículos afectados) Parroquia Malacatos: -3 familias afectadas -12 personas afectadas -3 familias conformadas por 12 personas permanecen en casa de familias acogientes. -3 viviendas afectadas
Acciones de respuesta:	GAD Cantonal de Loja, en apoyo del GAD Provincial y MTOP Loja continúan realizando trabajos de limpieza en las vías céntricas El PMU actualiza información de afectaciones y recursos movilizados Cuerpo de Bomberos Loja continúan labores de evacuación de agua en los sectores afectados GAD Cantonal de Loja, en apoyo del GAD Provincial y MTOP Loja atienden la emergencia SNGR y la UGR de Loja realizan levantamiento de información y evaluación de las afectaciones FFAA brinda apoyo en labores de limpieza de lodo en vías y bienes privados y públicos Policía Nacional brindó seguridad UCOT brindó seguridad vehicular. SNGR coordina con UGR evaluación en los sectores.

REPORTE DE MONITOREO DE AMENAZAS Y EVENTOS ADVERSOS – No. 00174

Fecha y Hora de actualización: viernes, 28 de marzo de 2025 – 21:15:16 / Página 12 de 15

Fuentes de información:	SNGR CZ7 Umeva Loja-Zamora Chinchipe/Consola de CB/UGR
--------------------------------	--

Aluvion



Localización:	El Oro/Piñas/Capiro/Centro Parroquial.
Antecedentes:	El 04/03/2025, por lluvias fuertes suscitadas en la noche se registró el desbordamiento de una quebrada S/N, provocando un aluvión en el centro parroquial, trayendo consigo agua y palizada.
Situación actual:	La quebrada se encuentra dentro de su cauce, además se logró habilitar la vías de la cabecera parroquial, la quebrada mantiene su cauce normal. El servicio del internet, fue restablecido y en cuanto al agua potable continúa inhabilitado.
Afectaciones:	-50 familias de 200 personas afectadas, de las cuales se encuentran: Alojamiento Temporal GAD Parroquial Capiro: 3 familias de 5 personas. (AT Cerrado - 24/03/2025) -50 viviendas afectadas por ingreso de agua y lodo. -100% afectación servicio agua potable en los sitios de: Conchicola, Amarillos, Guayacanes, Guerras y Tinajas, donde 1200 personas son afectados indirectamente. (sin servicio de agua potable) -80 % afectación servicio de energía eléctrica. (restablecido) -100% de telecomunicaciones afectados (restablecido) -1 unidad educativa afectada (Sebastián de Benalcázar) -1 bien privado afectado (1 vehículo) -800 metros de vías afectada (habilitado)
Acciones de respuesta:	Pdte. del GAD Parroquial brindó seguimiento a las acciones y a la salida de las familias del alojamiento temporal. EP. Aguas y Alcantarillado del GAD Piñas realiza trabajos diarios para la rehabilitación del servicio de agua potable en las captaciones afectadas, por lo que con apoyo de Cuerpo de Bomberos de Piñas, dotan a la comunidad de líquido vital.
Fuentes de información:	SNGR CZ7 Umeva El Oro/GAD Parroquial Capiro

Deslizamiento



Localización:	Loja/Celica/Celica/Celica vía al Empalme [E68]
Antecedentes:	El 01/03/2025, producto a lluvias suscitadas en la madrugada se produjo un deslizamiento que destruyó 01 vivienda en la que adicional funcionaba el negocio familiar. El 01/03/2025 se declaró en emergencia el cantón Celica Se activó el Refugio en la Capilla del Barrio El Dulce. Adicional, por precaución se activaron el Refugio Temporal en el Coliseo Municipal y el Albergue en el Centro de Desarrollo Infantil.
Situación actual:	Con fecha 25/03/2025 se cerró el Albergue Temporal activado en el Coliseo Ciudad de Celica y la familia conformada por 07 personas arrendó una vivienda donde permanecerá de manera indefinida
Afectaciones:	-452 personas afectadas -128 familias afectadas -2 familias damnificadas conformadas por 4 personas (permanecen en la Capilla del Barrio El Dulce) -178 viviendas afectadas -2 viviendas destruidas. -2 personas fallecidas -1 bien privado destruido (restaurante ubicado en parte de la vivienda) -108 metros de longitud de vía aproximadamente
Acciones de respuesta:	UGR Celica realizó el levantamiento de información y coordinó el cierre del Albergue Temporal. MTOP Loja en apoyo del GAD Cantonal de Celica y Empresa Minera "Titan Minerals" continúan labores de estabilización del talud. PMU actualizó cifras de afectaciones y coordina acciones de atención a la emergencia MTOP Loja en apoyo del GAD Provincial y GAD Cantonal de Celica continúan labores de limpieza vial. Ministro de MTOP coordinó in sitio la movilización de recursos para atención de la emergencia. Instituto de Investigación Geológico y Energético (IIGE), realizó inspección técnica en el sector. Gobernación de Loja coordinó atención de la emergencia. Cuerpo de Bomberos en apoyo de FFAA realizó labores de recuperación de enseres de la vivienda destruida. UGR Celica realiza el levantamiento de información y coordinó la activación de Refugio Temporal. COE Cantonal continúa coordinando acciones de respuesta de la emergencia MSP y Cruz Roja Ecuatoriana establecieron 1 punto de atención médica. PPNN verificó la novedad. SNGR coordinó la atención del evento y realiza constante monitoreo.

REPORTE DE MONITOREO DE AMENAZAS Y EVENTOS ADVERSOS – No. 00174

Fecha y Hora de actualización: viernes, 28 de marzo de 2025 – 21:15:16 / Página 13 de 15

Fuentes de información:	SNGR CZ7 Umeva Loja-Zamora Chinchipe/Consola PPNN/Consola CB
-------------------------	--



Aluvion

Localización:	El Oro/Piñas/Piñas/Varios Sectores (Cdla Daquilema, La Susaya, Cdla El Cisne, Recinto Ferial, Barrio San José, 12 de Octubre, 28 De Mayo, Avenida Independencia, Cdla San Roquito, Coronita, San Francisco, Cdla La Merced, Cdla Jaime Roldós, La Tigrera, Cdla Las Brisas, Villa Elbita, Vía a San Roquito.
Antecedentes:	El 28/02/2025, por fuertes lluvias suscitadas la noche se registró el desbordamiento de río San Roque, que provocó un aluvión (ingreso de agua y lodo) que generó, gran impacto a la población, registrando viviendas afectadas, destruidas, vehículos atrapados y 2 personas fallecidas. El 24/02/2025 el COE Cantonal resuelve mantenerse activo y en sesión permanente y el GAD de Piñas declaró la situación de emergencia mediante RESOLUCIÓN NO. 092-AC-GADM-P-2025. El 01/03/2025 se instaló el PMU que se encuentra activo en el GAD Municipal de Piñas.
Situación actual:	En seguimiento al evento, MTT4 informa el cierre del Alojamiento Temporal Casa Comunal de la Cdla. 12 de Octubre, esto luego de que las familias afectadas retornaran a sus hogares; además 4 familias 18 personas salieron del AT. Escuela Fiscomisional San José, con estos antecedentes se procede a la actualización de cifras de afectaciones.
Afectaciones:	<ul style="list-style-type: none">- 81 personas con heridas leves (recibieron atención médica)- 2 personas fallecidas. (1 menor y 1 adulto)- 147 familias de 513 personas afectadas, distribuidos de la siguiente manera:<ul style="list-style-type: none">-Escuela Fiscomisional San José: 6 familias 13 personas.-Casa Comunal de la Cdla. 12 de Octubre: 5 familias de 15 personas. (Cerrado)-Casas acogientes: 95 familias de 293 personas.-Familias en sus viviendas: 15 familias de 87 personas.- 126 familias 434 personas damnificadas, distribuidas de la siguiente manera:<ul style="list-style-type: none">- Coliseo José Gallardo Moscoso: 11 familias de 31 personas (albergue cerrado 24/03/2024)- 20 viviendas destruidas- 85 viviendas afectadas por ingreso de agua y lodo- 1 centro de salud afectado (Centro de Salud Piñas)- 1 puente vehicular afectado en sus bases- 15 bienes privados afectados (3 vehículos, 12 locales)- 23 bienes públicos afectados (10 postes de tendido eléctrico, 10 luminarias y 3 transformadores)- 80% porcentaje de afectación en servicio de agua potable.- 80% servicio de energía eléctrica afectado (restablecido en su totalidad.)- 400 metros de vías afectados (parcialmente habilitadas)- 1 unidad educativa afectada (Escuela de Educación Básica Cristóbal Colón registra ingreso de agua, lodo y fisuras en su infraestructura)
Acciones de respuesta:	Programa Mundial de Alimentos (PMA) en compañía de SNGR, GAD cantonal, Gobernación, Cruz Roja y PPNN realizan entrega de asistencia humanitaria Alcaldesa del Cantón mantuvo reunión con representantes del MAATE a través del Programa de Reparación Ambiental y Social (PRAS) y la Prefectura de El Oro para coordinar acciones de respuesta en distintos sectores afectados por el evento. MIDUVI gestiona la entrega de bonos de arrendamiento a las familias damnificadas y continúa realizando inspección técnica a las viviendas afectadas por el evento. Técnicos realizan el estudio geológico y geotécnico para determinar las características mecánicas del terreno destinado al proyecto de soluciones habitacionales en beneficio a las personas damnificadas. SNGR mantiene monitoreo con gestores de los alojamientos temporales verificando el estado actual de las familias.
Fuentes de información:	SNGR CZ7 Umeva El Oro/Sala Situacional/UGR GAD Cantonal

3. Monitoreo de estado de vías afectadas por eventos adversos

01 VÍAS DE PRIMER ORDEN CERRADAS:

No.	Provincia	Cantón	Parroquia	Sector/Vía	Evento adverso	Afectación (mts lineales)	Fecha del evento	Vías alternas
01	Manabí	Junín	Junín	Vía Junín, Pimpigüasi KM 42 [E384]	HUNDIMIENTO	300	21/03/2025	[E-38]Rocafuerte-Tosagua, [E-387] Tosagua Calceta

REPORTE DE MONITOREO DE AMENAZAS Y EVENTOS ADVERSOS – No. 00174

Fecha y Hora de actualización: viernes, 28 de marzo de 2025 – 21:15:16 / Página 14 de 15

24 VÍAS DE PRIMER ORDEN PARCIALMENTE HABILITADAS:

No.	Provincia	Cantón	Parroquia	Sector/Vía	Evento adverso	Afectación (mts lineales)	Fecha del evento	Vías alternas
1	Napo	Archidona	Cotundo	Virgen de Guacamayos, Vía Y de Baeza - Y de Narupa [E20-E45]	ALUVIÓN	--	28/03/2025	Quito-Y de Baeza- Lago Agrio El Coca, Quito-Ambato-Tena-Y de Narupa-El Coca-Lago Agrio.
2	Chimborazo	Chunchi	Chunchi	Llarucun a 5 min de Chunchi en la vía Chunchi - Alausi [E-35]	DESPLAZAMIENTO	40	21/03/2025	Capzol - Chanchan - Huigra - Sibambe- Alausi.
3	Pichincha	Quito	Nanegalito	km 68 vía Mitad del Mundo - río Blanco [E28]	SOCAVAMIENTO	20	19/03/2025	Ninguna
4	Loja	Loja	Malacatos	Nangora, vía Malacatos - Loja [E35]	DESPLAZAMIENTO	40	10/03/2025	Ninguna
5	Imbabura	Ibarra	Salinas	Palacara, vía Salinas - Lita [E10]	SOCAVAMIENTO	10	09/03/2025	Ninguna
6	Loja	Chaguarpamba	Chaguarpamba	El Progreso, Chaguarpamba - a la Costa [E50]	SOCAVAMIENTO	20	05/03/2025	Ninguna
7	Loja	Olmedo	La Tingue	Chivatos, vía a la costa [E50]	DESPLAZAMIENTO	20	28/02/2025	Ninguna
8	Loja	Chaguarpamba	Santa Rufina	Santa Rufina, vía a la costa [E50]	DESPLAZAMIENTO	30	22/02/2025	Ninguna
9	Azuay	Cuenca	Molleturo	Km 53, vía Cuenca-Molleturo [E-582]	SOCAVAMIENTO	25	02/01/2025	vía Cuenca-Girón-Pasaje.
10	Napo	Quijos	Cuyuja	El Laurel, Vía Y de Baeza - Papallacta [E20]	SOCAVAMIENTO	--	21/06/2024	Ninguna
11	Tungurahua	Baños de Agua Santa	Rio Verde	Caserío El Placer, Quillituro, ref. Vía Baños - Puyo [E30]	DESPLAZAMIENTO	--	16/06/2024	Ninugna
12	Napo	El Chaco	Gonzalo Díaz de Pineda	Piedra Fina, vía El Chaco-Reventador [E45]	SOCAVAMIENTO	--	20/05/2024	Ninguna
13	Los Ríos	Babahoyo	Pimocha	Puente de Los Gemelos	SOCAVAMIENTO	6	19/01/2024	Ninguna
14	Imbabura	Ibarra	Carolina	San Jerónimo-Guadual; vía Salinas - Lita km 114 [E10]	DESPLAZAMIENTO	125	22/12/2023	Ninguna
15	Tungurahua	Baños de Agua Santa	Rio Verde	San Jorge, vía Baños - Puyo [E30]	SOCAVAMIENTO	100	16/07/2023	Ninguna
16	Esmeraldas	Quinindé	Malimpia	Malimpia, E20 pasando el basurero a mano derecha	SOCAVAMIENTO	30	03/04/2023	Ninguna
17	Morona Santiago	Limón Indanza	Yunganza (Cab. En el rosario)	Km 35, El Rosario, vía Bella Unión - Limón [E45]	DESPLAZAMIENTO	30	04/03/2023	Ninguna
18	Manabí	Puerto López	Salango	La Rinconada 5 Cerros, vía Puerto López - Santa Elena [E15]	HUNDIMIENTO	4	28/08/2022	Ninguna
19	Manabí	Sucre	Leonidas Plaza	Km 19, San Agustín-Tosagua [E-383]	SUBSIDENCIA	150	14/08/2022	Ninguna
20	Pichincha	Mejía	Manuel Cornejo A.	km 38 + 600, vía Alóag - Unión del Toachi [E20]	HUNDIMIENTO	15	25/02/2022	Ninguna
21	Esmeraldas	Quinindé	Rosa Zarate (Quinindé)	Km 68 Los Vergeles, vía Esmeraldas - Quinindé [E20]	HUNDIMIENTO	40	8/02/2022	Ninguna
22	Imbabura	Ibarra	Carolina	San Jerónimo; vía Salinas - Lita [E 10]	DESPLAZAMIENTO	225	22/12/2021	1.- Ruta desde la E10 Guallupe - San Juan de Lachas (Carchi) - por la E 182 Guálchan - Chical - Maldonado - Tulcán - Ibarra , 2.- Para vehículos livianos, E10 desde San Jerónimo - Buenos Aires - Cahuasquí - Tumbabiro.
23	Cañar	Cañar	Ingapirca	Vía El tambo - Ingapirca - Honorato Vásquez km 8+100, km 15	DESPLAZAMIENTO	100	24/11/2021	Ninguna
24	Napo	El Chaco	Gonzalo Díaz De Pineda (El Bombón)	San Rafael, Piedra Fina, San Luis, San Carlos, Vía Y de Baeza-Lago Agrio [E45]	SOCAVAMIENTO	1040	2/02/2020	Lago Agrio - Coca - Y de Narupa - Tena - Ambato - Quito

07 VÍAS DE SEGUNDO ORDEN CERRADAS:

No.	Provincia	Cantón	Parroquia	Sector/Vía	Evento Adverso	Afectación (mts lineales)	Fecha del evento	Vías alternas
1	Pichincha	Cayambe	Cangahua	Canal de riego Guanguilquí	INUNDACIÓN	42000	12/03/2025	Ninguna
2	Imbabura	Cotacachi	Imantag	Ingreso a Piñan-Moran	DESPLAZAMIENTO	50	09/02/2025	Ninguna
3	Santa Elena	Salinas	Anconcito	Vía al Puerto Pesquero	SOCAVAMIENTO	--	14/03/2023	Ninguna
4	Pichincha	Quito	Conocoto	Calles Hermano Miguel y Panzaleo, cruce de vías	SOCAVAMIENTO	30	28/02/2022	Ninguna
5	Azuay	Nabón	Nabón	Rosas, Bellavista, Tamboloma, Chunazana	DESPLAZAMIENTO	50	14/03/2021	Corraleja-Yasudel-Susudel
6	Imbabura	Pimampiro	Pimampiro, Cabecera Cantonal	San José de Aloburo	DESPLAZAMIENTO	500	09/11/2021	Vía Narchimbuela - Pimampiro
7	Pichincha	Mejía	Tambillo	El Murco - Pasando la escuela Carlos Freire Larrea	INUNDACIÓN	---	11/04/2022	Ninguna

REPORTE DE MONITOREO DE AMENAZAS Y EVENTOS ADVERSOS - No. 00174

Fecha y Hora de actualización: viernes, 28 de marzo de 2025 - 21:15:16 / Página 15 de 15

08 VÍAS DE SEGUNDO ORDEN PARCIALMENTE HABILITADAS:

No	Provincia	Cantón	Parroquia	Sector/Vía	Evento Adverso	Afectación (mts lineales)	Fecha del evento	Vías alternas
1	Cañar	Cañar	Gualleturo	Km 9, vía Ducur-Gualleturo	DESPLAZAMIENTO	30	20/03/2025	Puribin-Chorocopte y vía a la Carbonería
2	El Oro	Piñas	Saracay	Los Monos, Vía Saracay - Piñas [E-585]	SOCAVAMIENTO	25	10/03/2025	Machala - Buenavista - Vega Rivera - Atahualpa - Zaruma - Piñas.
3	Pichincha	Quito	Guamani	Barrio Primavera de Cornejo	HUNDIMIENTO	--	05/03/2025	Ninguna
4	Pichincha	Quito	Pacto	Antes de llegar a la Quinta Pactoloma	SOCAVAMIENTO	--	28/02/2025	Ninguna
5	Imbabura	Cotacachi	Quiroga	Las Antenas	SOCAVAMIENTO	10	21/02/2025	Ninguna
6	Pichincha	Mejía	Uyumbicho	Av. Simón Bolívar vía Paschoa	DESPLAZAMIENTO	--	16/02/2025	Ninguna
7	Napo	Tena	Ahuano	Ahuano, vía Ahuano-Campana Cocha	SOCAVAMIENTO	--	02/07/2024	Ninguna
8	Chimborazo	Pallatanga	Pallatanga	Jiménez, vía Jiménez - Pallatanga	SOCAVAMIENTO	--	27/05/2023	Ninguna

12 VÍAS DE TERCER ORDEN CERRADAS:

No.	Provincia	Cantón	Parroquia	Sector/Vía	Evento Adverso	Afectación (mts lineales)	Fecha del evento	Vías alternas
1	Pichincha	Quito	El Quince	Línea Ferrea, Pasaje R Quito 7 y Reino de Quito	DESPLAZAMIENTO	--	20/03/2025	Ninguna
2	Carchi	Mira	Juan Montalvo	El Chilo - Juan Montalvo	DESPLAZAMIENTO	30	12/03/2025	Ninguna
3	Chimborazo	Pallatanga	Pallatanga	Pallatanga/ vía Jiménez - Azazan	SOCAVAMIENTO	312	04/03/2025	Ninguna
4	El Oro	Piñas	Piñas	Sector Puente de Busa, Vía Puente de Buza - El Pache	DESPLAZAMIENTO	50	28/02/2025	Ninguna
5	Cañar	Cañar	Gualleturo	Comunidad de Enén	DESPLAZAMIENTO	120	22/02/2025	paso alternativo a la vía San Antonio-Gualleturo.
6	Cotopaxi	La Mana	Guasaganda (Cab. En Guasaganda Centro)	La Josefina, San Antonio de Guasaganda; vía Guayacán - Guasaganda - Pucayacu - El Arenal - La Florida - Quindigua	SOCAVAMIENTO	--	13/02/2025	Ninguna
7	Pichincha	Quito	Pacto	Km 19 de la Ruta -La Loma -Ingapi-Guayabillas y Santa Rosa	DESPLAZAMIENTO	50	13/02/2025	Ninguna
8	Pichincha	Cayambe	Juan Montalvo	Rio Guachalá - vía a la Josefina	INUNDACIÓN	100	16/06/2024	Ninguna
9	Pichincha	Mejía	Tambillo	Ushco, vía Tambillo - Panamericana Sur	INUNDACIÓN	20	10/04/2022	Ninguna
10	Pichincha	Mejía	Manuel Cornejo Astorga (Tandapi)	Vía de ingreso a las Comunidades Peñas Blancas, El Paraíso, El Mirador y San Francisco	DESPLAZAMIENTO	140	08/02/2022	Ninguna
11	Morona Santiago	Morona	Sinaí	Playas de San Luis, vía Santa María Tunants-Playas de San Luis-Quinta Cooperativa	INUNDACIÓN	3884	02/05/2021	Ninguna
12	Azuay	Cuenca	Nulti	Pasto Romero, vía al centro Parroquial	DESPLAZAMIENTO	30	16/04/2021	Ninguna

05 VÍAS DE TERCER ORDEN PARCIALMENTE HABILITADAS:

No.	Provincia	Cantón	Parroquia	Sector/Vía	Evento Adverso	Afectación (mts lineales)	Fecha del evento	Vías alternas
1	El Oro	Chilla	Chilla	Sitio La Z, vía Porotillo - Chilla	DESPLAZAMIENTO	20	28/02/2025	Ninguna
2	El Oro	Machala	Nueve de Mayo	El Camperito	SOCAVAMIENTO	5	26/02/2025	Ninguna
3	Imbabura	Cotacachi	García Moreno	Cielo Verde, Vía Cielo Verde - García Moreno	DESPLAZAMIENTO	80	13/02/2025	Ninguna
4	Cotopaxi	La Maná	El Triunfo	La Libertad, vía La Maná - Recinto Estero Hondo	HUNDIMIENTO	15	06/02/2025	Ninguna
5	Azuay	Paute	Chicán	Chicán	DESPLAZAMIENTO	20	03/01/2025	Ninguna

Reporte generado por la Dirección de Monitoreo de Eventos Adversos de la Secretaría Nacional de Gestión de Riesgos.

Reporte elaborado por:

Nombre:.- Digitador Nacional de Eventos Adversos

Correo electrónico: @gestionderiesgos.gob.ec

Teléfono: 042593500 ext. 1605

Reporte revisado por:

Nombre: Alan Mite.- Analista de Monitoreo de Eventos Adversos

Correo electrónico: alan.mite@gestionderiesgos.gob.ec

Teléfono: 042593500 ext. 1603

Para ser agregado o removido de esta lista de destinatarios, por favor envíe un correo electrónico a sala.nacional@gestionderiesgos.gob.ec
Para más información, visite nuestro sitio web: <https://www.gestionderiesgos.gob.ec/reportes-de-monitoreo-de-amenazas-y-eventos-peligrosos/>