

REPORTE DE MONITOREO DE AMENAZAS Y EVENTOS ADVERSOS - No. 00172





Fecha y Hora de actualización: jueves, 27 de marzo de 2025 - 21:26:48 / Página 1 de 15

Periodo de Monitoreo: Desde: 09:00 27/03/2025 Hasta: 21:00 27/03/2025

1. Monitoreo de amenazas

- Amenaza en desarrollo, posible desencadenamiento de eventos adversos.
- Amenaza en incremento y probable materialización inminente.
- Amenaza dentro de los parámetros normales.

PELIGRO VOLCÁNICO:

Ubicación	Nivel de alerta declarada	Situación actual	Valoración actual
 Volcán Reventador Napó	NARANJA	Se visualiza el sector semidespejado	●
 Volcán Chiles-Cerro Negro Carchí	AMARILLA	Sin reporte de actividad.	●
 Volcán Sangay Morona Santiago	AMARILLA	Se visualiza el sector nublado	●
 Volcán Cotopaxi		Se visualiza el sector nublado	●

PELIGRO POR DESBORDAMIENTOS DE CUERPOS HÍDRICOS:

00 cuerpos de agua desbordados:

Provincia	Cantón	Parroquia	Sector	Nombre
Los Ríos	Quevedo	La Esperanza	La Italia	Bartolo
El Oro	Pasaje	Loma de Franco	Loma de Franco	Quebrada Cangrejo
El Oro	Santa Rosa	Santa Rosa	Limon Playa	sin nombre
Guayas	Daule	La Aurora (Satélite)	La Joya	Canal S/N

17 cuerpos de agua con tendencia a subir el nivel:

Provincia	Cantón	Parroquia	Sector	Nombre
Los Ríos	Mocache	Mocache, Cabecera Cantonal	Mocache	Mocache
Los Ríos	Quevedo	San Camilo	El Recreo 1	Quevedo
Guayas	Samboorondón	Samboorondón	Sector Zapan (varios recintos)	Los Tintos
Los Ríos	Ventanas	Ventanas, Cabecera Cantonal	rcto. La Polvadera	Ventanas
Los Ríos	Baba	Baba, Cabecera Cantonal	Rcto. Marañón	San Joaquín
Los Ríos	Vinces	Vinces, Cabecera Cantonal	Boquerón	Boquerón
Los Ríos	Montalvo	Montalvo, Cabecera Cantonal	La Ernestina	San Pablo
Los Ríos	Babahoyo	Pimocha	rcto. La Chorrera	Babahoyo
Guayas	Salitre (Urbina Jado)	El Salitre (Las Ramas), Cabecera Cantonal	Varios sectores	Salitre
Los Ríos	Baba	Baba, Cabecera Cantonal	Rcto. Versalla	Junquillo
Guayas	Salitre (Urbina Jado)	Junquillal	Varios sectores	Pula
Guayas	Salitre (Urbina Jado)	Gral. Vernaza (Dos Esteros)	Varios sectores	Vinces
Los Ríos	Urdaneta	Ricaurte	Santa Clara 1 y 2	Catarama
Guayas	Samboorondón	Samboorondón	Recinto Paula León	Vinces
Los Ríos	Babahoyo	Barreiro	coop. Victoria del Pueblo	San Pablo
Los Ríos	Babahoyo	La Unión	Rcto. La Pineda	Pita
Los Ríos	Urdaneta	Caracol	Rcto Nueva Fortuna	Catarama
Los Ríos	Babahoyo	Caracol	rcto. Las Garzas	Caracol
Los Ríos	Babahoyo	Dr. Camilo Ponce	vía E-25 Jujan - Babahoyo	Chilintomo

PELIGRO POR APERTURA O COLAPSO DE PRESAS Y REPRESAS:

Recurso	Cota mínima	Cota Actual	Cota máxima	Hora de corte	Valoración
Molino, Azuay	1975.00	--	1990.50	--	--

REPORTE DE MONITOREO DE AMENAZAS Y EVENTOS ADVERSOS - No. 00172

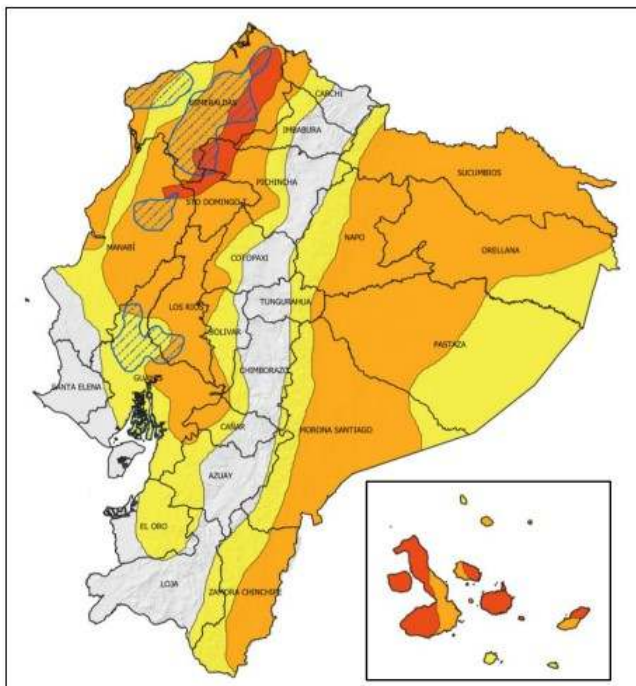
Fecha y Hora de actualización: jueves, 27 de marzo de 2025 - 21:26:48 / Página 2 de 15

Mazar, Azuay	2138.05	--	2153.45	--	--
Daule Peripa, Guayas	70.00	81.61	85.00	07:00	●
Central Baba, Los Ríos	114.00	116.29	117.00	07:00	●
Chongón, Guayas	44.50	49.00	55.15	08:30	●
El Azúcar, Santa Elena	40.00	44.54	45.09	08:30	●
San Vicente, Santa Elena	50.00	56.46	57.49	08:30	●
La Esperanza, Manabí	53.40	63.35	66.00	08:00	●
Poza Honda, Manabí	104.29	62.51	106.51	08:00	●
Multipropósito Chone, Manabí	48.00	104.88	68.50	08:00	●
Agoyán, Tungurahua	1645.00	--	1651.00	--	--
Pucará-Pisayambo, Tungurahua	3541.00	--	3565.00	--	--

DECLARATORIAS DE NIVELES DE ALERTA VIGENTES POR AMENAZAS Y/O EVENTOS ADVERSOS, VISITAR LA PÁGINA WEB:

<https://www.gestionderiesgos.gob.ec/niveles-de-alertas-y-declaratorias-vigentes-establecidas-por-la->

SITUACIÓN HIDROMETEOROLÓGICA:



ADVERTENCIA # 18
LLUVIAS, TORMENTAS Y RÁFAGAS DE VIENTO
Vigencia: desde 15H00 del 25 hasta las 19H00 del 29 de marzo 2025

SITUACIÓN: Se presentarán **lluvias intensas con tormentas y ráfagas de viento** en mayor medida **al interior de la región Litoral**, ciertas zonas del **Callejón Interandino** y **estribaciones de cordillera**. Los días de mayor intensidad serán entre el 25 al 27 de marzo.

ZONAS AFECTADAS

- **Región Litoral:** Lluvias de mayor intensidad en **Esmeraldas, Manabí, Santo Domingo, Los Ríos, y Guayas**.
- **Región Insular:** Lluvias énfasis los días 25 y 26 de marzo, en especial en la **isla Isabela**.
- **Región Sierra:** Mayor intensidad en zonas de la cordillera occidental, resaltando **Bolívar, Pichincha, Azuay, Loja y Cañar**.
- **Región Amazonía:** Mayor énfasis al norte de la región y zonas de cordillera.

FUENTE: INAMHI

PELIGRO SÍSMICO:

Fecha - Hora Local	Magnitud	Profundidad	Cercano a	Sentido por la población
--	--	--	--	--

2. Monitoreo de eventos adversos (emergencias y desastres)

ZONA 1



Contaminación

Localización:

Esmeraldas/Quinindé-Esmeraldas.

Antecedentes:

El 13/03/2025, por causas desconocidas, se produjo la rotura de una tubería del Sistema de Oleoducto Transecuatoriano (SOTE), lo que provocó una contaminación por petróleo en el estero Caple. Este estero se encuentra cerca de varias localidades de la parroquia Cube, desemboca en el río Viche y finalmente llega hasta el río Esmeraldas. El cantón con mayor impacto a la población es Quinindé con 2.733 personas afectadas debido al desabastecimiento de agua.

REPORTE DE MONITOREO DE AMENAZAS Y EVENTOS ADVERSOS – No. 00172

Fecha y Hora de actualización: jueves, 27 de marzo de 2025 – 21:26:48 / Página 3 de 15

Situación actual:	Debido a las precipitaciones registradas en la tarde del 25/03/2025 y la acumulación de palizada en el estero Caple, el dique de contención colapsó. La Emapse suspendió nuevamente la captación de agua cruda en la planta de San Mateo por precaución. El Ministerio de Energía y Minas indicó que se garantizará el abastecimiento de agua a la población mediante 50 tanqueros y otras medidas de atención a la población. El COE Provincial Esmeraldas sesionó de emergencia en la madrugada del 26/03/2025, vía zoom, debido al colapso del dique. Las operaciones del SOTE se reanudaron el 19/03/2025, lo que permitió restablecer el transporte desde la Estación de Bombeo en Lago Agrio hasta el Terminal Marítimo de Balao, en Esmeraldas. Al momento se registra un total de 1656 atenciones médicas por parte del MSP en coordinación con brigadas médicas de EP Petroecuador.
Afectaciones:	- 1747 familias, 5320 personas afectadas, incluyendo 912 pescadores de Esmeraldas y Rioverde. - 156 familias, 366 familias damnificadas. - 17 bienes privados (9 balnearios y 8 establecimientos turísticos). - 294.01 superficie agrícola impactada. - 269 animales afectados. - 29 animales muertos.
Acciones de respuesta:	La MTT 1 continúa canalizando la distribución de agua a las zonas afectadas con las instituciones que integran la mesa. La MTT2 mantiene activos los Equipos de Atención Integral de Salud (EAI) en varios sectores afectados. La MTT 3 sigue activa. Los equipos de contingencia de Petroecuador, OCP, y las empresas de remediación fueron activados inmediatamente, han instalado siete barras en el río Viche y dispusieron tractores en las playas para el retiro de palizada y materiales contaminados por petróleo. La MTT4 continúa activa. SNGR continúa brindando seguimiento y apoyo a los GAD cantonales que están subiendo información de personas impactadas en la plataforma EVIN Digital. La MTT5 se activó debido a la suspensión de clases de la Universidad Luis Vargas Torres, además gestionó la entrega de bidones de agua para cada uno de los Centros de Desarrollo Infantil que maneja el MIES en la provincia de Esmeraldas. MTT 6 se encuentra activa. El MAG continúa realizando el levantamiento de información de la superficie agrícola impactada, así como de los animales afectados y muertos.
Fuentes de información:	SNGR CZ1 Umeva Esmeraldas/UGR GAD Cantonal Esmeraldas/EPMAPE Esmeraldas/ MSP/ Cuerpo de Bomberos Quinindé/ Fuerzas Armadas/UGR GAD C Quinindé/ GAD C Quinindé.



Deslizamiento

Localización:	Imbabura/Pimampiro/San Francisco de Sigüipamba/ Ramos Danta, frente a El Carmelo
Antecedentes:	El 11/03/2025, se recibió la alerta del GAD C Pimampiro que existe un deslizamiento producto de las fuertes precipitaciones de la madrugada del el mismo que obstaculiza el río Blanco, en la parte alta del río se situaba una vivienda, se coordinó con la inspección técnica para verificar las afectaciones.
Situación actual:	Se observa que el deslizamiento continúa activo, el material sigue desprendiéndose de la parte alta del talud, cayendo en ambos lados río Blanco y la quebrada de Yuquín, además, se ha evidenciado agrandamiento de las grietas y la creación de nuevas grietas. Al momento la búsqueda de las personas desaparecidas no se realizará debido al peligro inminente que existe en el sitio, también se verificó que no hay rutas de evacuación para poder ingresar y salir del lugar, por lo que se recomienda restringir el acceso a la zona afectada. Se recomienda verificar el tema de agua de riego o potable para que sea suspendida en el sector.
Afectaciones:	-1 familia y 2 personas damnificadas. (perdida de la vivienda) -1 familia y 1 persona afectada. (evacua por seguridad) -3 personas desaparecidas -3 ha de cultivos perdidos (Plana frutales de mandarina, limón, durazno y aguacate) -1 bien Privado destruido (Invernadero de estructura mixta.) -1 vivienda destruida. -Río Blanco se encuentra en su cause normal.
Acciones de respuesta:	El 21/03/2025, se realizó la reunión del COE C Pimampiro con todos los integrantes que lo conforman. MIDUVI realizó el levantamiento de información y posterior seguirá realizando los trámites pertinentes si califica o no la familia damnificada en la construcción de la vivienda. MIES informa que los damnificados recibirán el bono de pensión de forma permanente.
Fuentes de información:	SNGR CZ1 Umeva Imbabura – Carchi/SIS ECU 911 Ibarra/Teniente Político/GAD Parroquial /Cuerpo de Bomberos Pimampiro/SNGR/GAD P Imbabura/ GAD C Pimampiro.



Aluvion

Localización:	Imbabura/Cotacachi/Plaza Gutiérrez/Comunidad Santa Rosa –El Pedregal
Antecedentes:	El 17/02/2025 y madrugada del 18/02/2025, producto de las fuertes lluvias de la noche se dio el desbordamiento de la quebrada La Variante y el desplome de tierra en la parte alta de la vía principal sector en el secto La Mina provocando un

REPORTE DE MONITOREO DE AMENAZAS Y EVENTOS ADVERSOS – No. 00172

Fecha y Hora de actualización: jueves, 27 de marzo de 2025 – 21:26:48 / Página 4 de 15

	<p>aluvión que arrastró flujos de lodo y material vegetal, debido a esto se cerró una vía de tercer orden en dos tramos, incomunicando a las familias del sector, lo que impide el ingreso y salida de productos, la movilización de los estudiantes a las clases; y afecta al comercio ya que en el sitio existen 3 emprendimientos turísticos y 1 criadero de trucha; ambién se produjo el ingreso de agua a una vivienda y la afectación del sistema de agua de consumo dejando sin agua a la comunidad. El día 19/02/2025 se presentaron nuevos deslizamientos cerrando totalmente la vía principal desde el Pedregal a San Fernando.</p> <p>Al momento la quebrada se encuentra en su estado normal.</p>
Situación actual:	<p>Al momento la vía de tercer orden, se encuentra parcialmente habilitada.</p> <p>Se verificó in situ la afectación de las áreas productivas en el que se determina la pérdida total de 400 m2 de plátano y se observó que otros cultivos como café 5000 m2 y mandarina 100 m2 no tienen daño en las plantas pero si se visualiza el ingreso de sedimentos sólidos de tierra a los predios.</p>
Afectaciones:	<p>-1 familia y 2 personas damnificadas (1 vivienda afectada)</p> <p>-8 familias y 24 personas afectadas (incomunicadas por las vías cerradas)</p> <p>-10 familias y 40 personas afectadas indirectamente por no contar con agua de consumo (restablecido)</p> <p>-100 % del sistema de agua de consumo afectado (restablecido)</p> <p>-3 bienes públicos destruidos (2 tanques de reserva y 1 tubería de agua de consumo)</p> <p>-3000 metros lineales de vía de tercer orden afectada (2 tramos: 1er tramo camino del sector Pedregal y 2do tramo vía principal El Pedregal - San Fernando)</p> <p>-0,04 hectáreas de cultivos destruidos (plátano)</p>
Acciones de respuesta:	<p>SNGR – UAR realizó la inspección técnica con la finalidad de identificar y analizar la amenaza de movimiento en masa conjuntamente con técnicos de la UGR del GAD C Cotacachi.</p>
Fuentes de información:	<p>SNGR CZ1 Umeva Imbabura/MAG/GAD Provincial de Imbabura/MINEDUC/SNGR UPREA /GAD Cantonal/GAD Parroquial.</p>



Hundimiento

Localización:	<p>Imbabura/Cotacachi/García Moreno/Ingreso a la Cabecera Parroquial de García Moreno.</p>
Antecedentes:	<p>El 03/02/2025, debido a las lluvias suscitadas en la tarde se reportó un hundimiento y el colapso de la mesa de la vía de tercer orden quedando parcialmente habilitada, además, se registró la rotura de la tubería del agua de consumo dejando sin agua a la parroquia (restablecido) y por seguridad se suspendió clases en la Unidad Educativa (clases con normalidad). Mediante la Resolución Administrativa N°. GADMSAC-A-2025-0013, con fecha 24/02/2025, resuelve en el art. 1, Declarar en Emergencia al cantón Cotacachi en base a los informes entregados de las MTT C</p>
Situación actual:	<p>El proceso de contratación para los trabajos de reconstrucción definitivos están cumplimiento las fases administrativas de compras públicas, al momento la vía se encuentra parcialmente habilitada.</p> <p>Se realiza mantenimiento a la vía alterna La Z- Loma Negra- Magnolia - García Moreno.</p>
Afectaciones:	<p>-290 familias afectadas indirectamente y 1500 personas.</p> <p>-30 metros afectados de la mesa de la vía.</p> <p>-100 % de servicio de agua (restablecido).</p> <p>-1 bien público afectado (tubería de paso de agua de consumo).</p>
Acciones de respuesta:	<p>GAD Cantonal Cotacachi realiza el estudio para ejecutar la obra de canalización de aguas lluvias para evitar la erosión hídrica en el sector.</p> <p>GAD Provincial de Imbabura con apoyo del GAD Parroquial García Moreno continúan con los trabajos de rehabilitación, limpieza y mantenimiento de la vía principal y la vía alterna.</p>
Fuentes de información:	<p>SNGR CZ1 Umeva Imbabura/GAD Cantonal Cotacachi/MINEDUC/GAD Parroquial García Moreno/ Prefectura de Imbabura.</p>

ZONA 2



Inundación

Localización:	<p>Pichincha/Cayambe/Olmedo/Sectores: Pablo Urco San Jorge - Barrio San Antonio – Atahualpa.</p>
Antecedentes:	<p>El 07/03/2025, por causa de lluvias y granizo se produjo una inundación desbordándose la acequia, afectando a viviendas del sector.</p> <p>El cauce se encuentra normal</p>
Situación actual:	<p>Las mesas técnicas se reunirán para determinar acciones, establecer un cronograma de trabajo e iniciar con los trabajos de reparación y reconstrucción; así también se informa que al momento se mantienen 7 familias albergadas (4 en el centro de desarrollo infantil Wawa Wasi y 3 en la iglesia parroquial (Curia) ubicado en el centro de Olmedo, además se realiza la limpieza de unidades educativas afectadas.</p> <p>Se registró afectación agrícola y pecuaria.</p>
Afectaciones:	<p>-1 persona fallecida</p> <p>-155 Familias afectadas (457 personas)</p>

REPORTE DE MONITOREO DE AMENAZAS Y EVENTOS ADVERSOS – No. 00172

Fecha y Hora de actualización: jueves, 27 de marzo de 2025 – 21:26:48 / Página 5 de 15

	<ul style="list-style-type: none"> -82 familias damnificadas (219 personas) -7 familias albergadas -19 personas albergadas -82 viviendas afectadas -3 viviendas destruidas -12 vías afectadas de segundo orden (parcialmente habilitadas) por determinar los metros lineales -2 vías de segundo orden destruidas 2000 metros lineales (Vía a Pesillo) no existe ruta alterna Parcialmente habilitadas -3 vías de tercer orden destruidas 3000 metros lineales (sector San Pablo Urco) no existe ruta alterna Cerradas -800 personas afectadas indirectamente sector Olmedo y Pesillos (por falta de suministro de agua) Se restableció el servicio. -1 unidad Educativa Pública afectada (Colapso de cerramiento) Hoy se realizará la limpieza de los escombros -2 plantaciones afectadas (Anegación de agua) por determinar el área afectada -192.53 has de cultivo afectado. -405.78 has de cultivo perdido. -91 animales de granja afectados. -88 animales de granja perdidos. -9 florícolas afectadas en sus plásticos, así como en la estructura de los invernaderos. -68 atenciones veterinarias.
Acciones de respuesta:	Ministerio de Agricultura y Ganadería posterior a la inspección envió el informe de afectaciones agrícolas y pecuarias GAD Cantonal realiza seguimiento de las personas albergadas y coordina trabajos entre mesas técnicas, Cuerpo de Bomberos realiza limpieza de las unidades educativas afectadas.
Fuentes de información:	SNGR CZ9 Umeva Pichincha/GAD Cantonal Cayambe/UGR/GAD PP/MINEDUC/Cuerpo de Bomberos de Cayambe.



Socavamiento

Localización:	Orellana-Napo/El Chaco/Gonzalo Díaz De Pineda (El Bombón)/San Rafael, Piedra Fina 2, San Luis, San Carlos, vía Y de Baeza-Lago Agrio [E45].
Antecedentes:	Debido al proceso erosivo desarrollado desde febrero del 2020, el río Quijos (Alto Coca) mantiene en riesgo a varias viviendas y sectores estratégicos, tales como: la Red Estatal Vial [E45], Hidroeléctrica Coca Codo Sinclair, tuberías de SOTE, Poliducto Shushufindi – Quito y OCP. Se mantiene la declaratoria emitida mediante resolución SGR-058-2021 de cambiar el nivel de alerta Naranja a Roja.
Situación actual:	El frente de erosión se estima localizado en la abscisa 6+400 durante 3 días (por confirmar); aguas abajo, entre los kilómetros 6+400 y 10+000, continúa la erosión lateral en la margen izquierda, aguas arriba de San Carlos, afectando las instalaciones petroleras y poniendo el peligro a la vía E45 en el sector del Mirador y también aguas abajo del río Loco, donde también se afectaron las instalaciones petroleras.
Afectaciones:	Desde el 2020 a la fecha las afectaciones son las siguientes: <ul style="list-style-type: none"> - 15 Personas afectadas - 26.804 Personas afectadas indirectas - 51 Personas damnificadas - 99 Personas evacuadas - 14 Viviendas afectadas - 6 Viviendas destruidas - 4 Bienes públicos afectados: 3 corresponden al fenómeno de erosión (rotura de tuberías: SOTE, Poliducto y OCP por el hundimiento ocurrido el 07/04/2020); y 1 tubería de agua potable de San Luis y una Torre de soporte de tubería tipo H. - 6 Bienes privados afectados: fueron afectados al intentar cruzar el río Marker un bus interprovincial (trans Esmeraldas) (05/09/2023), un camión (10/09/2023), bus interprovincial (Zaracay) (14/09/2023), camioneta (30/10/2023), tráiler y un bus de la Cooperativa Putumayo (24/11/2023) - 5 Puentes destruidos: Puente sobre el río Montana, Puente Ventana 2, Puente Piedra Fina 2, Puente colgante San Carlos y Puente sobre el río Marker. - 1120 Metros de vía afectadas - 100.03 Ha de Cultivo perdida - 3448 Animales de granja afectados y muertos
Acciones de respuesta:	Ep Petroecuador y OCP implementan las contingencias para superar los eventos de fuerza mayor; OCP construye dos bypass. La Comisión Ejecutora Río Coca - CELEC EP, SNGR, Tenencia Política de Gonzalo Díaz de Pineda, Cuerpo de Bomberos El Chaco y CCGR San Luis realizan monitoreo.
Fuentes de información:	SNGR CZ2 Umeva Napo-Orellana/SNGR CZ2/UGR GAD El Chaco/MDG/Comunidad/CELEC EP/ECU 911/Cuerpo de Bomberos El Chaco.

REPORTE DE MONITOREO DE AMENAZAS Y EVENTOS ADVERSOS – No. 00172

Fecha y Hora de actualización: jueves, 27 de marzo de 2025 – 21:26:48 / Página 6 de 15

ZONA 3



Deslizamiento

Localización:	Cotopaxi/Sigchos/Las Pampas/Recinto San Pablo, vía San Pablo de Agüilla – Las Pampas.
Antecedentes:	El 08/03/2025 debido a las lluvias registradas en la madrugada se produjo un deslizamiento que afectó completamente la vía de tercer orden, además la destrucción de un trapiche y 1 vivienda afectada. La familia evacuó por seguridad..
Situación actual:	Una vez realizada una inspección por parte de la UGR GADC Sigchos se evidencia que existe una vivienda afectada, la cual corre el riesgo de ser destruida y un trapiche destruido. El GADC Sigchos activó el COE Cantonal de Sigchos y declaró en emergencia al cantón. Al momento la vía de tercer orden aún sigue cerrada por precaución de más movimientos en masa, UGR GAD Cantonal Sigchos realiza el levantamiento del informe EVIN digital y se procede a actualizar las afectaciones.
Afectaciones:	<ul style="list-style-type: none"> - 1 familia damnificada (4 personas). - 1 vivienda afectada. - 60 metros vía de tercer orden afectada (cerrada.) Vía alterna: Las Pampas – Campo Alegre – San Pablo de Agüilla - 1 bien privado destruido (trapiche).
Acciones de respuesta:	<p>El COE Cantonal de Sigchos el 14/03/2025 resolvió:</p> <ol style="list-style-type: none"> 1. Activación del COE Cantonal para gestionar la emergencia y garantizar una respuesta eficaz. (Cumplida) 2. Puesta en marcha de Mesas Técnicas de Trabajo (MTT) para fortalecer la comunicación y la ejecución de acciones. (En ejecución) 3. Coordinación interinstitucional para mejorar la difusión de información y la articulación de respuestas. (En ejecución) 4. Movilización de equipo caminero en conjunto con el GADMS, la Prefectura de Cotopaxi y el MTOP para asegurar la accesibilidad. (En ejecución) 5. Implementación de un sistema de alerta temprana con estaciones meteorológicas en zonas vulnerables. (En ejecución) 6. Reducción del nivel del embalse en Praderas del Toachi para minimizar acumulaciones de agua y sedimentos. (En ejecución) 7. Planificación de un puente carrozable para mejorar la conectividad en Praderas del Toachi. (En ejecución) 8. Asistencia técnica y psicosocial en comunidades afectadas mediante equipos especializados. (En ejecución) 9. Intervención en infraestructura educativa para mitigar el impacto de las lluvias en la Unidad Educativa Juan Salinas. (En ejecución) 10. Garantía en el abastecimiento de combustibles para el funcionamiento de instituciones públicas. (En ejecución) 11. Declarar en estado de emergencia al cantón Sigchos para facilitar la asignación de recursos y la ejecución de medidas inmediatas. (En ejecución) <ul style="list-style-type: none"> - UGR GAD Sigchos realizó el levantamiento del informe EVIN digital. - SNGR monitorea el evento.
Fuentes de información:	SNGR CZ3 Umeva Tungurahua/UGR Sigchos/COE Cantonal.

ZONA 4



Inundación

Localización:	Manabí/Manta/Manta/Varios Sectores (5 de Junio, 8 de Enero, La ensenadita, 8 de Abril, Abdón Calderón, Libertad)
Antecedentes:	<p>El 11/03/2025, debido a las fuertes lluvias presentadas se produjo el desbordamiento del Río Manta, afectó varias familias con ingreso de agua y lodo, las familias permanecen en sus viviendas, permanecieron con anegación de las calles de los sectores.</p> <p>UGR GAD Paján coordinó acciones de atención con SNGR, se realizaron trabajos con maquinarias de limpieza de los caminos alternos de ingreso a la comunidad, se realizaron canales para evacuación de aguas acumuladas, las familias afectadas permanecen en sus viviendas, el estero se encuentra en nivel normal, ya no está desbordado.</p>
Situación actual:	Se actualizan los datos de afectaciones emitidos mediante evin digital, las calles se encuentran despejadas, las familias permanecen en sus viviendas, ya no están inundadas y el río ya NO está desbordado.
Afectaciones:	<ul style="list-style-type: none"> -142 familias, 491 personas afectadas. -54 familias, 197 personas damnificadas. -158 viviendas afectadas
Acciones de respuesta:	<p>GAD Cantonal realizó levantamiento de Información y coordina acciones de entrega de Asistencia Humanitaria con SNGR-CZ4.</p> <p>EPAM del GAD Manta realiza limpieza de alcantarillas y evacuación de agua.</p> <p>SNGR CZ4 coordina con UGR GAD Cantonal el levantamiento de la información</p> <p>SNGR-CZ4 UMEVA realiza monitoreo</p>

REPORTE DE MONITOREO DE AMENAZAS Y EVENTOS ADVERSOS – No. 00172

Fecha y Hora de actualización: jueves, 27 de marzo de 2025 – 21:26:48 / Página 7 de 15

Fuentes de información:	SNGR CZ4 Umeva Manabí//Cuerpo de Bomberos de Manta.
--------------------------------	---



Inundación

Localización:	Manabí/Paján/Cascol/Varios Sectores (Rio Cascol, Centro Cascol)
Antecedentes:	El 10/03/2025, debido a las lluvias presentadas en horas de la tarde se suscitó una inundación por el desbordamiento de un estero Tomasito afectando a viviendas y familias. UGR GAD Paján coordinó acciones de atención con SNGR, se realizaron trabajos con maquinarias de limpieza de los caminos alternos de ingreso a la comunidad, se realizaron canales para evacuación de aguas acumuladas, las familias afectadas permanecen en sus viviendas, el estero se encuentra en nivel normal, ya no está desbordado.
Situación actual:	Se registran y actualizan información de afectaciones a causas del evento, en cultivos y así mismo se reporta un Centro de Salud afectado, al momento los sectores ya no están inundados.
Afectaciones:	-100 Familias afectadas, 400 personas afectadas. -80 viviendas afectadas. - 4 ha de Cultivos afectados, (cacao y maíz). -2 ha de cultivos perdidos, (Maíz duro). -1 Centro de Salud Cascol afectado.
Acciones de respuesta:	SNGR-CZ4 gestiona con MIES la entrega de bonos de contingencias. GAD Cantonal coordina acciones de entrega de Asistencia Humanitaria con SNGR-CZ4 para los próximos días. MAG realizó levantamiento de información de las afectaciones agrícolas. UGR GAD Cantonal realiza el EVIN y trabajos con maquinarias en el sector. SNGR CZ4 realiza seguimiento al evento.
Fuentes de información:	SNGR CZ4 Umeva Manabí/UGR Paján.

ZONA 5



Inundación

Localización:	Guayas /Daule / La Aurora / La Joya -Villas del Rey
Antecedentes:	El 27/03/2025, por la fuertes precipitaciones que se registran al momento, se reporta que varias Ciudadelas del sector se encuentran inundadas, así como locales comerciales (Plaza Tía LA Joya)
Situación actual:	Al momento se ha desbordado un canal de drenaje que hay en el sector, provocando que al momento las alcantarillas se encuentren tapadas, se reportan varias viviendas que les están ingresando agua a sus inmuebles. Al momento se mantiene las lluvias en el sector
Afectaciones:	-viviendas afectadas (bajo evaluación) -Calles inundadas -1 bien privado afectado (local comercial, datos preliminares y bajo evaluación)
Acciones de respuesta:	GAD Cantonal realiza monitoreo mediante cámaras y se coordina con personal de OOPP para realizar los respectivos trabajos Umeva Guayas da seguimiento al evento
Fuentes de información:	ECU 911 Samborondón /Centro de Monitoreo Daule/ GAD Cantonal / SNGR - Unidad de Monitoreo Guayas



Inundación

Localización:	Guayas /Balao/Balao, Cabecera Cantonal /Cdla. Las Madres
Antecedentes:	Por lluvias registradas en la madrugada del 27/03/2025, se reportó varias viviendas afectadas con el ingreso de agua a sus inmuebles, afectando sus enseres (cama, electrodomésticos, cocina, etc.).
Situación actual:	Las familias permanecen en sus viviendas, al momento permanece el agua estancada.
Afectaciones:	-Calles inundadas -20 viviendas afectadas aproximadamente (datos preliminares, bajo evaluación)
Acciones de respuesta:	GAD Cantonal confirma evento y coordina limpieza de canales para drenaje del agua estancada Jefa Política realizó recorridos por el sector afectada

REPORTE DE MONITOREO DE AMENAZAS Y EVENTOS ADVERSOS – No. 00172

Fecha y Hora de actualización: jueves, 27 de marzo de 2025 – 21:26:48 / Página 8 de 15

Fuentes de información:	GAD Cantonal Balao/ Jefa Política/ SNGR - Unidad de Monitoreo Guayas
--------------------------------	--



Inundación

Localización:	Los Ríos/Quevedo/La Esperanza/Rcto. La Italia - Rcto. Ana María - Rcto. Porvenir - Brisas de San Pablo - Río Bartolo
Antecedentes:	Debido a las fuertes lluvias suscitadas en la madrugada del 27/03/2025, se reportó el desbordamiento del río Bartolo con ingreso a varias viviendas de los sectores antes mencionados
Situación actual:	Actualmente el caudal continúa desbordado y las familias se mantienen en las viviendas
Afectaciones:	- 227 Personas Afectadas - 51 Familias Afectadas - 47 Viviendas Afectadas
Acciones de respuesta:	UGR Quevedo se encuentra en el sitio realizando levantamiento EVIN
Fuentes de información:	UGR Quevedo/SNGR-Unidad de Monitoreo Los Ríos.



Colapso estructural

Localización:	Guayas/Daule/Magro/Sector Magro
Antecedentes:	El 19/03/2025, por causas desconocidas, se reporta el colapso de un puente colgante (Gonzalo Icaza Cornejo) de uso vehicular y peatonal, el cual conecta Magro con Nobol. Cuerpo de Bomberos informó que fueron rescatadas 5 personas con vida, 4 fueron trasladadas al Hospital de Daule y 1 atendida en el sitio. Posteriormente tras evaluar la situación se identificaron varias personas desaparecidas para lo cual se activaron los equipos de búsqueda y rescate. Se recuperaron 4 cuerpos sin vida de los desaparecidos: el primero a la altura del sector San José del cantón Nobol; el segundo a la altura del río Nato; el tercero cerca de Pascuales junto a la Urb. Metrópolis y el cuarto en el río Pula.
Situación actual:	El 24/03/2025 se pudieron extraer dos de los cuatro vehículos pesados que se encontraban sumergidos en el río.
Afectaciones:	- 4000 familias afectadas indirectamente (aproximadamente) - 4 personas fallecidas - 1 persona desaparecida - 5 personas heridas (Trasladadas al Hospital de Daule. Su estado es estable). - 1 puente destruido. - 7 bienes privados afectados (4 vehículos pesados; 1 vehículo liviano y 2 motos). - 1 bien público destruido (tubería de agua potable)
Acciones de respuesta:	Cuerpo de Bomberos Daule retoma los trabajos de búsqueda de la persona desaparecida en el río Daule, en las cercanías donde se desplomó el puente. CTE se encuentra realizando trabajos de seguridad al tránsito vehicular, en los puntos establecidos como rutas alternas Prefectura de Guayas se encuentra realizando trabajos de extracción de los vehículos sumergidos en el ríoPMU fue desactivado en el Parque de la Paz el 21/03/2025.
Fuentes de información:	SNGR CZ5 Umeva Guayas/Prefectura de Guayas/GAD Cantonal Lomas de Sargentillo/Cuerpo de Bomberos de Daule/CTE /PPNN



Contaminación

Localización:	Galapagos/San Cristóbal/Puerto Baquerizo Moreno/Playa de Los Marino y Playa de Oro.
Antecedentes:	Con fecha al 13/01/2025 La Dirección del Parque Nacional Galápagos luego de obtener los resultados de los análisis de las muestras tomadas del agua del mar en la bahía de Puerto Baquerizo Moreno, por entidades acreditadas, confirmaron la presencia de un alto índice de coliformes fecales (bacterias que se encuentran en excremento de los seres humanos y animales), entre otros componentes químicos que afectan la calidad del agua de la Playa de Los Marino y Playa de Oro y presentan un riesgo para la salud humana y la biodiversidad, esta situación se deriva del vertido de aguas residuales sin el debido tratamiento al mar. La MTT # 1 se mantendrá activa el tiempo que dure el evento.
Situación actual:	Parque Nacional Galápagos ha entregado los análisis del agua de las playas cerradas al Gad Cantonal, con el fin que en los próximos días se convoque a reunión de la MTT 1, y dar seguimiento a las diferentes acciones realizadas por las Instituciones involucradas en éste evento.
Afectaciones:	---
Acciones de respuesta:	GAD Cantonal continúan con las labores de recuperación de la poza de las garzas. SNGR CZ5 realiza monitoreo del evento para conocer las diferentes disposiciones de las autoridades cantonales.

REPORTE DE MONITOREO DE AMENAZAS Y EVENTOS ADVERSOS – No. 00172

Fecha y Hora de actualización: jueves, 27 de marzo de 2025 – 21:26:48 / Página 9 de 15

Fuentes de
información:

SNGR CZ5 Umeva Galápagos/DPNG.

ZONA 6



Deslizamiento

Localización:	Azuay/Cuenca/Victoria del Portete/Hacienda la Rosa
Antecedentes:	El 12/02/2025, a causa de las lluvias suscitadas en los últimos días se produjo un deslizamiento de tierra que afectó la parte de un muro de contención en un reservorio de agua en el sector de la parte alta de la hacienda La Rosa, el reservorio no suministra agua a familias del sector ya que es agua utilizada para riego. Para atención al evento se activó el PMU y el COE Parroquial, adicional se evacuaron 4 viviendas de 4 familias (a casa de familia acogiente) por precaución. El 18/02/2025 MTOP reportó el cierre de vía en el km 22. Vías alternas: vehículos livianos (Estación de Cumbe, Victoria del Portete), vehículos pesados (vía Cuenca-Zhud-Cochancay-Puerto Inca-Naranjal-Machala). Con fecha 19/02/2025 Junta Parroquial reportó el colapso de la mesa de la vía en el km 22.
Situación actual:	MTOP informa que la vía de primer orden se mantiene habilitada, el ensanchamiento del relleno colocado en la base de la vía ha culminado, adicional se continúa con la construcción del muro de protección de la vía.
Afectaciones:	-9 familias afectadas (en sus cultivos) -36 personas afectadas (en sus cultivos) -10 ha de cultivos destruidos (pasto) -100 ha de cultivos afectados (pasto) -20 metros de vía aproximadamente (vía parcialmente habilitada) -1 bien público destruido (poste de alumbrado eléctrico)
Acciones de respuesta:	MTOP continúa con la construcción de obras complementarias.
Fuentes de información:	SNGR CZ6 Umeva Azuay-Cañar



Deslizamiento

Localización:	Azuay/Santa Isabel/Santa Isabel/La Cria.
Antecedentes:	El 03/06/2022, se suscitó un deslizamiento producto de la saturación del suelo originado por la combinación del deficiente sistema de riego en el sector, del taponamiento de diferentes quebradas y la deficiencia en el drenaje del terreno. El 31/03/2023 la SGR declaró la ALERTA AMARILLA al polígono identificado como susceptible a movimientos en masa, el cual tiene un área de 526.22 hectáreas que se extiende sobre la comunidad La Cria, cantón Santa Isabel, provincia del Azuay. El 06/04/2023, la SNGR emitió el cambio a ALERTA NARANJA de acuerdo al informe elaborado por Técnico de Análisis de Riesgos de la Coordinación Zonal 6 de Gestión de Riesgos. El 20/06/2023 MIES entregó Bonos de Contingencia a 22 familias afectadas de la comunidad La Cria. GAD Cantonal indicó que al 03/01/2024 permanecían 4 familias integradas por 10 personas alojadas en el AT San Isidro. El 26/01/2024 se realizó la activación del COE Provincial Azuay para dar seguimiento al evento y establecer acciones.
Situación actual:	Técnico de la SNGR informa que se realizaron nuevas entregas de asistencia humanitaria
Afectaciones:	- 44 familias afectadas (178 personas) - 8 familias damnificadas (25 personas) - 38 familias evacuadas (130 personas) - 44 viviendas afectadas - 8 viviendas destruidas - 4 bienes privados afectados (1 capilla y 3 predios) - 2 bienes públicos destruidos (1 casa comunal y 1 cancha central)
Acciones de respuesta:	UGR Santa Isabel en conjunto con SNGR CZ6 realizan acciones de atención a la emergencia
Fuentes de información:	SNGR CZ6 Umeva Azuay-Cañar.

ZONA 7



Inundación

Localización:	El Oro/Pasaje/Pasaje/Varios Sectores
Antecedentes:	Debido a las intensas lluvias que está tarde 27/03/2025 se registran en el cantón, se reporta inundaciones en varias calles del casco urbano.
Situación actual:	Al momento las familias afectadas por ingreso de agua se mantienen en sus viviendas, los sectores continúan inundados Las lluvias han bajado su intensidad.
Afectaciones:	56 familias afectadas de 224 personas afectadas

REPORTE DE MONITOREO DE AMENAZAS Y EVENTOS ADVERSOS – No. 00172

Fecha y Hora de actualización: jueves, 27 de marzo de 2025 – 21:26:48 / Página 10 de 15

Acciones de respuesta:	56 viviendas afectadas. UGR del GAD, SNGR, y CB se encuentra en territorio realizando recorrido
Fuentes de información:	SNGR Unidad de Monitoreo El Oro / GAD Pasaje



Inundación

Localización:	El Oro/Pasaje/Loma de Franco/Varios sectores
Antecedentes:	Debido a las intensas lluvias registradas la tarde de hoy 27/03/2025 provocó el desbordamiento del canal de riego sí nombre, causando inundaciones en varias calles y viviendas.
Situación actual:	Se ha realizado el cierre de la compuertas del canal de riego, bajando así considerablemente el flujo de agua, misma que al momento se encuentra con tendencia a disminuir
Afectaciones:	25 familias de 80 personas afectadas. 20 viviendas afectadas.
Acciones de respuesta:	UGR del GAD y SNGR, el día de mañana 28/03/2025 continuará con levantamiento de información a las familias afectadas.
Fuentes de información:	SNGR Unidad de Monitoreo El Oro / GAD Pasaje



Inundación

Localización:	Loja/Chaguarpamba/Chaguarpamba/Varios sectores
Antecedentes:	El 11/03/2025, debido a las lluvias presentadas se produjo una inundación en el sector. Se activaron los refugios temporales de: Centro Diurno, Salón del Mercado Municipal y la Casa Comunal del barrio Rojas 15 familias damnificadas conformadas por 45 personas permanecen en casa de familias acogientes
Situación actual:	MTOP informó el cierre de la vía para toda clase de vehículos desde las 20:00 del 24/03/2025 hasta el 26/03/2025. Vía alterna: Arenillas – Alamor – El Empalme – Velacruz Se activaron los refugios temporales en el sector.
Afectaciones:	-11 familias conformadas por 23 personas fueron evacuadas por seguridad -Refugio (Casa Comunal del barrio Rojas) se actualiza a 4 familias - 14 personas -Refugio (Salón del Mercado Municipal) la familia se movilizó al refugio Centro Diurno -Refugio (Centro Diurno de Chaguarpamba) se actualiza a : 2 familias - 5 personas -80 familias afectadas -140 Personas afectadas -15 familias damnificadas conformadas por 45 personas permanecen en casa de familias acogientes. -3 personas heridas -7 viviendas destruidas -180 viviendas afectadas -1 unidad educativa afectada -1 centro de salud afectado por ingreso de agua - _Subcentro de Salud _ -1 bien público afectado por ingreso de agua - _UPC _ -60 metros lineales de vía aproximadamente - Vía de primer orden cerrada
Acciones de respuesta:	UGR Chaguarpamba realiza levantamiento de información y actualiza información de refugios temporales Cuerpo de Bomberos Chaguarpamba realizó labores de desalojo de agua y lodo de las viviendas afectadas y continúa con la entrega de agua potable SNGR coordina en sitio acciones de respuesta y atención de la emergencia. COE cantonal de Chaguarpamba está en permanente reunión para coordinar atención a la emergencia. El PMU actualiza información de afectaciones y recursos movilizados. GAD Provincial de Loja apoya en la atención de la emergencia. GAD Cantonal de Chaguarpamba realiza labores de limpieza vial y remoción de escombros. Empresa Privada de transporte pesado apoya en labores de limpieza vial. Cruz Roja brindó atención prehospitalaria. Empresa Eléctrica (EERSSA) realizó el restablecimiento del sistema eléctrico. FFAA brindó apoyo logístico en la emergencia. PPNN confirmó el evento y realiza control y seguridad a la ciudadanía. Cuerpos de Bomberos de Catamayo y Bomberos de Paltas apoyaron en la atención de la emergencia.

REPORTE DE MONITOREO DE AMENAZAS Y EVENTOS ADVERSOS – No. 00172

Fecha y Hora de actualización: jueves, 27 de marzo de 2025 – 21:26:48 / Página 11 de 15

Fuentes de información:	SNGR CZ7 Umeva Loja-Zamora Chinchipe/UGR Chaguarpamba/Cuerpo de Bomberos
--------------------------------	--



Inundación

Localización:	Loja/Loja/Varias Parroquias (Urbanas: Sucre, Punzara, El Valle y Rural: Malacatos)
Antecedentes:	<p>El 10/03/2025, por fuertes lluvias suscitadas la tarde se registró el desbordamiento del río Malacatos y el río Zamora provocando inundación en varias calles afectando a varios locales comerciales y viviendas con ingreso de agua.</p> <p>El 11/03/2025 se reunió el COE Cantonal de Loja, para evaluar el trabajo desplegado en los sectores afectados</p> <p>El 11/03/2025 se activó el PMU en el GAD Cantonal de Loja, para articular acciones de respuesta.</p> <p>Se realiza la remoción de los puentes colapsados.</p> <p>Hospitales del IESS: Manuel Ygnacio Monteros y Hospital del Día continúan 100% operativos</p> <p>Mercado Gran Colombia y Mercado Mayorista habilitados parcialmente</p>
Situación actual:	<p>El caudal de los Ríos Malacatos y Zamora se encuentran en su cauce normal</p> <p>En el cantón Loja, retornaron clases presenciales en el sector educativo público desde el 18/03/2025</p> <p>Culminaron las tareas de remoción de puentes destruidos. OOPP de Municipio de Loja coordina los trabajos de reconstrucción</p> <p>Los 9 bienes públicos y los Centros de Salud afectados por ingreso de agua se encuentran operativos</p> <p>Los trabajos de limpieza en los locales comerciales culminaron y se encuentran operativos</p> <p>Los propietarios de las propiedades donde se destruyeron los muros de contención, iniciaron los trabajos de reconstrucción</p>
Afectaciones:	<ul style="list-style-type: none"> -4 familias damnificadas conformadas por 14 personas (se encuentran en casa de familias acogientes) -23 familias afectadas conformadas por 54 personas -De las cuales: 5 familias conformadas por 12 personas - (Evacuados por seguridad a casa de familias acogientes) -4000 metros de longitud de vía* (vías céntricas de tercer orden) -9 bienes públicos afectados por ingreso de agua - (Parque Lineal, Zona Militar, Taller Municipal, Edificio del Ex Predesur, Mercados: Central, Gran Colombia, Mayorista y Nueva Granada; -3 Centros de Salud afectados por ingreso de agua - (Hospitales del IESS: Manuel Ygnacio Monteros y Hospital del Día; Centro de Salud N°1) -1 vivienda destruida -14 viviendas afectadas -8 Puentes afectados -2 Puentes destruidos. -2 bienes privados destruidos (Muros de contención) -99 bienes privados afectados por ingreso de agua (Locales comerciales y de los cuales 20 son vehículos afectados) <p>Parroquia Malacatos:</p> <ul style="list-style-type: none"> -3 familias afectadas -12 personas afectadas -3 familias conformadas por 12 personas permanecen en casa de familias acogientes. -3 viviendas afectadas
Acciones de respuesta:	<p>GAD Cantonal de Loja, en apoyo del GAD Provincial y MTOP Loja continúan realizando trabajos de limpieza en las vías céntricas</p> <p>El PMU actualiza información de afectaciones y recursos movilizados</p> <p>Cuerpo de Bomberos Loja continúan labores de evacuación de agua en los sectores afectados</p> <p>GAD Cantonal de Loja, en apoyo del GAD Provincial y MTOP Loja atienden la emergencia</p> <p>SNGR y la UGR de Loja realizan levantamiento de información y evaluación de las afectaciones</p> <p>FFAA brinda apoyo en labores de limpieza de lodo en vías y bienes privados y públicos</p> <p>Policía Nacional brindó seguridad</p> <p>UCOT brindó seguridad vehicular.</p> <p>SNGR coordina con UGR evaluación en los sectores.</p>
Fuentes de información:	SNGR CZ7 Umeva Loja-Zamora Chinchipe/Consola de CB/UGR

REPORTE DE MONITOREO DE AMENAZAS Y EVENTOS ADVERSOS – No. 00172

Fecha y Hora de actualización: jueves, 27 de marzo de 2025 – 21:26:48 / Página 12 de 15



Aluvion

Localización:	El Oro/Piñas/Capiro/Centro Parroquial.
Antecedentes:	El 04/03/2025, por lluvias fuertes suscitadas en la noche se registró el desbordamiento de una quebrada S/N, provocando un aluvión en el centro parroquial, trayendo consigo agua y palizada.
Situación actual:	La quebrada se encuentra dentro de su cauce, además se logró habilitar la vías de la cabecera parroquial, la quebrada mantiene su cauce normal. El servicio del internet, fue restablecido y en cuanto al agua potable continúa inhabilitado. Se registra alojamiento temporal tipo Refugio, donde se encuentran 3 familias de 5 personas.
Afectaciones:	-50 familias de 200 personas afectadas, de las cuales se encuentran: Alojamiento Temporal GAD Parroquial Capiro: 3 familias de 5 personas. -50 viviendas afectadas por ingreso de agua y lodo. -100% afectación servicio agua potable en los sitios de: Conchicola, Amarillos, Guayacanes, Guerras y Tinajas, donde 1200 personas son afectados indirectamente. (sin servicio de agua potable) -80 % afectación servicio de energía eléctrica. (restablecido) -100% de telecomunicaciones afectados (restablecido) -1 unidad educativa afectada (Sebastián de Benalcázar) -1 bien privado afectado (1 vehículo) -800 metros de vías afectada (habilitado)
Acciones de respuesta:	Empresa Privada de Telecomunicaciones, rehabilitó el servicio del internet. Comunidad educativa realizó limpieza y evacuación de aguas y lodo que se encontraba en el interior de la unidad educativa. GAD de Municipal con apoyo del Cuerpo de Bomberos de Piñas continúa dotando de agua potable a la comunidad SNGR mantiene monitoreo con Pdte. del GAD Parroquial, quien realiza seguimiento a las acciones en la parroquia.
Fuentes de información:	SNGR CZ7 Umeva El Oro/GAD Parroquial Capiro



Deslizamiento

Localización:	Loja/Celica/Celica/Celica vía al Empalme [E68]
Antecedentes:	El 01/03/2025, producto a lluvias suscitadas en la madrugada se produjo un deslizamiento que destruyó 01 vivienda en la que adicional funcionaba el negocio familiar. El 01/03/2025 se declaró en emergencia el cantón Celica Se activó el Refugio en la Capilla del Barrio El Dulce. Adicional, por precaución se activaron el Refugio Temporal en el Coliseo Municipal y el Albergue en el Centro de Desarrollo Infantil.
Situación actual:	Con fecha 25/03/2025 se cerró el Albergue Temporal activado en el Coliseo Ciudad de Celica y la familia conformada por 07 personas arrendó una vivienda donde permanecerá de manera indefinida
Afectaciones:	-452 personas afectadas -128 familias afectadas -2 familias damnificadas conformadas por 4 personas (permanecen en la Capilla del Barrio El Dulce) -178 viviendas afectadas -2 viviendas destruidas. -2 personas fallecidas -1 bien privado destruido (restaurante ubicado en parte de la vivienda) -108 metros de longitud de vía aproximadamente
Acciones de respuesta:	UGR Celica realizó el levantamiento de información y coordinó el cierre del Albergue Temporal. MTOP Loja en apoyo del GAD Cantonal de Celica y Empresa Minera "Titan Minerals" continúan labores de estabilización del talud. PMU actualizó cifras de afectaciones y coordina acciones de atención a la emergencia MTOP Loja en apoyo del GAD Provincial y GAD Cantonal de Celica continúan labores de limpieza vial. Ministro de MTOP coordinó in sitio la movilización de recursos para atención de la emergencia. Instituto de Investigación Geológico y Energético (IIGE), realizó inspección técnica en el sector. Gobernación de Loja coordinó atención de la emergencia. Cuerpo de Bomberos en apoyo de FFAA realizó labores de recuperación de enseres de la vivienda destruida. UGR Celica realiza el levantamiento de información y coordinó la activación de Refugio Temporal. COE Cantonal continúa coordinando acciones de respuesta de la emergencia MSP y Cruz Roja Ecuatoriana establecieron 1 punto de atención médica. PPNN verificó la novedad. SNGR coordinó la atención del evento y realiza constante monitoreo. SNGR CZ7 Umeva Loja-Zamora Chinchipe/Consola PPNN/Consola CB
Fuentes de información:	SNGR CZ7 Umeva Loja-Zamora Chinchipe/Consola PPNN/Consola CB

REPORTE DE MONITOREO DE AMENAZAS Y EVENTOS ADVERSOS - No. 00172

Fecha y Hora de actualización: jueves, 27 de marzo de 2025 - 21:26:48 / Página 13 de 15



Aluvion

Localización:	El Oro/Piñas/Piñas/Varios Sectores (Cdla Daquilema, La Susaya, Cdla El Cisne, Recinto Ferial, Barrio San José, 12 de Octubre, 28 De Mayo, Avenida Independencia, Cdla San Roquito, Coronita, San Francisco, Cdla La Merced, Cdla Jaime Roldós, La Tigrera, Cdla Las Brisas, Villa Elbita, Vía a San Roquito.
Antecedentes:	El 28/02/2025, por fuertes lluvias suscitadas la noche se registró el desbordamiento de río San Roque, que provocó un aluvión (ingreso de agua y lodo) que generó, gran impacto a la población, registrando viviendas afectadas, destruidas, vehículos atrapados y 2 personas fallecidas. EL 24/02/2025 el COE Cantonal resuelve mantenerse activo y en sesión permanente y el GAD de Piñas declaró la situación de emergencia mediante RESOLUCIÓN NO. 092-AC-GADM-P-2025. El 01/03/2025 se instaló el PMU que se encuentra activo en el GAD Municipal de Piñas.
Situación actual:	3 familias de 8 personas salen del alojamiento "Coliseo José Gallardo Moscoso" y 6 familias de 20 personas salen del alojamiento "Escuela Fiscomisional San José" retornando a sus domicilios.
Afectaciones:	<ul style="list-style-type: none">- 81 personas con heridas leves (recibieron atención médica)- 2 personas fallecidas. (1 menor y 1 adulto)- 147 familias de 513 personas afectadas, distribuidos de la siguiente manera:<ul style="list-style-type: none">-Escuela Fiscomisional San José: 10 familias de 31 personas-Casa Comunal de la Cdla. 12 de Octubre: 5 familias de 15 personas.-Casas acogientes: 95 familias de 293 personas.-Familias en sus viviendas: 15 familias de 87 personas.- 126 familias 434 personas damnificadas, distribuidas de la siguiente manera:<ul style="list-style-type: none">-Coliseo José Gallardo Moscoso: 11 familias de 31 personas.- 20 viviendas destruidas- 85 viviendas afectadas por ingreso de agua y lodo- 1 centro de salud afectado (Centro de Salud Piñas)- 1 puente vehicular afectado en sus bases- 15 bienes privados afectados (3 vehículos, 12 locales)- 23 bienes públicos afectados (10 postes de tendido eléctrico, 10 luminarias y 3 transformadores)- 80% porcentaje de afectación en servicio de agua potable.- 80% servicio de energía eléctrica afectado (restablecido en su totalidad.)- 400 metros de vías afectados (parcialmente habilitadas)- 1 unidad educativa afectada (Escuela de Educación Básica Cristóbal Colón registra ingreso de agua, lodo y fisuras en su infraestructura)
Acciones de respuesta:	Alcaldesa del Cantón mantuvo reunión con representantes del MAATE a través del Programa de Reparación Ambiental y Social (PRAS) y la Prefectura de El Oro para coordinar acciones de respuesta en distintos sectores afectados por el evento. MIDUVI gestiona la entrega de bonos de arrendamiento a las familias damnificadas y continúa realizando inspección técnica a las viviendas afectadas por el evento. Técnicos realizan el estudio geológico y geotécnico para determinar las características mecánicas del terreno destinado al proyecto de soluciones habitacionales en beneficio a las personas damnificadas. SNGR mantiene monitoreo con gestores de los alojamientos temporales verificando el estado actual de las familias.
Fuentes de información:	SNGR CZ7 Umeva El Oro/Sala Situacional/UGR GAD Cantonal

3. Monitoreo de estado de vías afectadas por eventos adversos

01 VÍAS DE PRIMER ORDEN CERRADAS:

No.	Provincia	Cantón	Parroquia	Sector/Vía	Evento adverso	Afectación (mts lineales)	Fecha del evento	Vías alternas
01	Manabí	Junín	Junín	Vía Junín, Pimpiguasi KM 42 [E-384]	HUNDIMIENTO	300	21/03/2025	[E-38]Rocafuerte-Tosagua, [E-387] Tosagua Calceta

23 VÍAS DE PRIMER ORDEN PARCIALMENTE HABILITADAS:

No.	Provincia	Cantón	Parroquia	Sector/Vía	Evento adverso	Afectación (mts lineales)	Fecha del evento	Vías alternas
1	Chimborazo	Chunchi	Chunchi	Llarucun a 5 min de Chunchi en la vía Chunchi - Alausi [E-35]	DESIZAMIENTO	40	21/03/2025	Capzol - Chanchan - Huigra - Sibambe- Alausi.

REPORTE DE MONITOREO DE AMENAZAS Y EVENTOS ADVERSOS - No. 00172

Fecha y Hora de actualización: jueves, 27 de marzo de 2025 - 21:26:48 / Página 14 de 15

No.	Provincia	Cantón	Parroquia	Sector/Vía	Evento adverso	Afectación (mts lineales)	Fecha del evento	Vías alternas
2	Pichincha	Quito	Nanegalito	km 68 vía Mitad del Mundo - río Blanco [E28]	SOCAVAMIENTO	20	19/03/2025	Ninguna
3	Loja	Loja	Malacatos	Nangora, vía Malacatos - Loja [E35]	DESPLAZAMIENTO	40	10/03/2025	Ninguna
4	Imbabura	Ibarra	Salinas	Palacara, vía Salinas - Lita [E10]	SOCAVAMIENTO	10	09/03/2025	Ninguna
5	Loja	Chaguarpamba	Chaguarpamba	El Progreso, Chaguarpamba - a la Costa [E50]	SOCAVAMIENTO	20	05/03/2025	Ninguna
6	Loja	Olmedo	La Tingue	Chivatos, vía a la costa [E50]	DESPLAZAMIENTO	20	28/02/2025	Ninguna
7	Loja	Chaguarpamba	Santa Rufina	Santa Rufina, vía a la costa [E50]	DESPLAZAMIENTO	30	22/02/2025	Ninguna
8	Azuay	Cuenca	Molleturo	Km 53, vía Cuenca-Molleturo [E-582]	SOCAVAMIENTO	25	02/01/2025	vía Cuenca-Girón-Pasaje.
9	Napo	Quijos	Cuyuja	El Laurel, Vía Y de Baeza - Papallacta [E20]	SOCAVAMIENTO	--	21/06/2024	Ninguna
10	Tungurahua	Baños de Agua Santa	Río Verde	Caserío El Placer, Quilloturo, ref. Vía Baños - Puyo [E30]	DESPLAZAMIENTO	--	16/06/2024	Ninguna
11	Napo	El Chaco	Gonzalo Díaz de Pineda	Piedra Fina, vía El Chaco-Reventador [E45]	SOCAVAMIENTO	--	20/05/2024	Ninguna
12	Los Ríos	Babahoyo	Pimocha	Puente de Los Gemelos	SOCAVAMIENTO	6	19/01/2024	Ninguna
13	Imbabura	Ibarra	Carolina	San Jerónimo-Guadalupe; vía Salinas - Lita km 114 [E10]	DESPLAZAMIENTO	125	22/12/2023	Ninguna
14	Tungurahua	Baños de Agua Santa	Río Verde	San Jorge, vía Baños - Puyo [E30]	SOCAVAMIENTO	100	16/07/2023	Ninguna
15	Esmeraldas	Quinindé	Malimpia	Malimpia, E20 pasando el basurero a mano derecha	SOCAVAMIENTO	30	03/04/2023	Ninguna
16	Morona Santiago	Limón Indanza	Yunganza (Cab. En el rosario)	Km 35, El Rosario, vía Bella Unión - Limón [E45]	DESPLAZAMIENTO	30	04/03/2023	Ninguna
17	Manabí	Puerto López	Salango	La Rinconada 5 Cerros, vía Puerto López - Santa Elena [E15]	HUNDIMIENTO	4	28/08/2022	Ninguna
18	Manabí	Sucre	Leonidas Plaza	Km 19, San Agustín-Tosagua [E-383]	SUBSIDENCIA	150	14/08/2022	Ninguna
19	Pichincha	Mejía	Manuel Cornejo A.	km 38 + 600, vía Alóag - Unión del Toachi [E20]	HUNDIMIENTO	15	25/02/2022	Ninguna
20	Esmeraldas	Quinindé	Rosa Zarate (Quinindé)	Km 68 Los Vergeles, vía Esmeraldas - Quinindé [E20]	HUNDIMIENTO	40	8/02/2022	Ninguna
21	Imbabura	Ibarra	Carolina	San Jerónimo; vía Salinas - Lita [E 10]	DESPLAZAMIENTO	225	22/12/2021	1.- Ruta desde la E10 Guallupe - San Juan de Lachas (Carchi) - por la E 182 Gualchan - Chical - Maldonado - Tulcán - Ibarra , 2.- Para vehículos livianos, E10 desde San Jerónimo - Buenos Aires - Cahuasqui - Tumbabiro.
22	Cañar	Cañar	Ingapirca	Vía El tambo - Ingapirca - Honorato Vásquez km 8+100, km 15	DESPLAZAMIENTO	100	24/11/2021	Ninguna
23	Napo	El Chaco	Gonzalo Díaz De Pineda (El Bombón)	San Rafael, Piedra Fina, San Luis, San Carlos, Vía Y de Baeza-Lago Agrio [E45]	SOCAVAMIENTO	1040	2/02/2020	Lago Agrio - Coca - Y de Narupa - Tena - Ambato - Quito

07 VÍAS DE SEGUNDO ORDEN CERRADAS:

No.	Provincia	Cantón	Parroquia	Sector/Vía	Evento Adverso	Afectación (mts lineales)	Fecha del evento	Vías alternas
1	Pichincha	Cayambe	Cangahua	Canal de riego Guanquilquí	INUNDACIÓN	4200	12/03/2025	Ninguna
2	Imbabura	Cotacachi	Imantag	Ingreso a Piñan-Moran	DESPLAZAMIENTO	50	09/02/2025	Ninguna
3	Santa Elena	Salinas	Anconcito	Vía al Puerto Pesquero	SOCAVAMIENTO	--	14/03/2023	Ninguna
4	Pichincha	Quito	Conocoto	Calles Hermano Miguel y Panzaleo, cruce de vías	SOCAVAMIENTO	30	28/02/2022	Ninguna
5	Azuay	Nabón	Nabón	Rosas, Bellavista, Tamboloma, Chunazana	DESPLAZAMIENTO	50	14/03/2021	Corraleja-Yasudel-Susudel
6	Imbabura	Pimampiro	Pimampiro, Cabecera Cantonal	San José de Aloburo	DESPLAZAMIENTO	500	09/11/2021	Vía Narchimbuela - Pimampiro
7	Pichincha	Mejía	Tambillo	El Murco - Pasando la escuela Carlos Freire Larrea	INUNDACIÓN	---	11/04/2022	Ninguna

REPORTE DE MONITOREO DE AMENAZAS Y EVENTOS ADVERSOS - No. 00172

Fecha y Hora de actualización: jueves, 27 de marzo de 2025 - 21:26:48 / Página 15 de 15

08 VÍAS DE SEGUNDO ORDEN PARCIALMENTE HABILITADAS:

No	Provincia	Cantón	Parroquia	Sector/Vía	Evento Adverso	Afectación (mts lineales)	Fecha del evento	Vías alternas
1	Cañar	Cañar	Gualleturo	Km 9, vía Ducur-Gualleturo	DESPLAZAMIENTO	30	20/03/2025	Puribin-Chorocopte y vía a la Carbonería
2	El Oro	Piñas	Saracay	Los Monos, Vía Saracay - Piñas [E-585]	SOCAVAMIENTO	25	10/03/2025	Machala - Buenavista - Vega Rivera - Atahualpa - Zaruma - Piñas.
3	Pichincha	Quito	Guamani	Barrio Primavera de Cornejo	HUNDIMIENTO	--	05/03/2025	Ninguna
4	Pichincha	Quito	Pacto	Antes de llegar a la Quinta Pactoloma	SOCAVAMIENTO	--	28/02/2025	Ninguna
5	Imbabura	Cotacachi	Quiroga	Las Antenas	SOCAVAMIENTO	10	21/02/2025	Ninguna
6	Pichincha	Mejía	Uyumbicho	Av. Simón Bolívar vía Pasochoa	DESPLAZAMIENTO	--	16/02/2025	Ninguna
7	Napo	Tena	Ahuano	Ahuano, vía Ahuano-Campana Cocha	SOCAVAMIENTO	--	02/07/2024	Ninguna
8	Chimborazo	Pallatanga	Pallatanga	Jiménez, vía Jiménez - Pallatanga	SOCAVAMIENTO	--	27/05/2023	Ninguna

12 VÍAS DE TERCER ORDEN CERRADAS:

No.	Provincia	Cantón	Parroquia	Sector/Vía	Evento Adverso	Afectación (mts lineales)	Fecha del evento	Vías alternas
1	Pichincha	Quito	El Quince	Línea Ferrea, Pasaje R Quito 7 y Reino de Quito	DESPLAZAMIENTO	--	20/03/2025	Ninguna
2	Carchi	Mira	Juan Montalvo	El Chilo - Juan Montalvo	DESPLAZAMIENTO	30	12/03/2025	Ninguna
3	Chimborazo	Pallatanga	Pallatanga	Pallatanga/ vía Jiménez - Azazan	SOCAVAMIENTO	312	04/03/2025	Ninguna
4	El Oro	Piñas	Piñas	Sector Puente de Busa, Vía Puente de Buza - El Pache	DESPLAZAMIENTO	50	28/02/2025	Ninguna
5	Cañar	Cañar	Gualleturo	Comunidad de Enén	DESPLAZAMIENTO	120	22/02/2025	paso alternativo a la vía San Antonio-Gualleturo.
6	Cotopaxi	La Mana	Guasaganda (Cab. En Guasaganda Centro)	La Josefina, San Antonio de Guasaganda; vía Guayacán - Guasaganda - Pucayacu - El Arenal - La Florida - Quindigua	SOCAVAMIENTO	--	13/02/2025	Ninguna
7	Pichincha	Quito	Pacto	Km 19 de la Ruta -La Loma -Ingapi- Guayabillas y Santa Rosa	DESPLAZAMIENTO	50	13/02/2025	Ninguna
8	Pichincha	Cayambe	Juan Montalvo	Rio Guachalá - vía a la Josefina	INUNDACIÓN	100	16/06/2024	Ninguna
9	Pichincha	Mejía	Tambillo	Ushco, vía Tambillo - Panamericana Sur	INUNDACIÓN	20	10/04/2022	Ninguna
10	Pichincha	Mejía	Manuel Cornejo Astorga (Tandapi)	Vía de ingreso a las Comunidades Peñas Blancas, El Paraíso, El Mirador y San Francisco	DESPLAZAMIENTO	140	08/02/2022	Ninguna
11	Morona Santiago	Morona	Sinai	Playas de San Luis, vía Santa María Tunants-Playas de San Luis-Quinta Cooperativa	INUNDACIÓN	3884	02/05/2021	Ninguna
12	Azuay	Cuenca	Nulti	Pasto Romero, vía al centro Parroquial	DESPLAZAMIENTO	30	16/04/2021	Ninguna

05 VÍAS DE TERCER ORDEN PARCIALMENTE HABILITADAS:

No.	Provincia	Cantón	Parroquia	Sector/Vía	Evento Adverso	Afectación (mts lineales)	Fecha del evento	Vías alternas
1	El Oro	Chilla	Chilla	Sitio La Z, vía Porotillo - Chilla	DESPLAZAMIENTO	20	28/02/2025	Ninguna
2	El Oro	Machala	Nueve de Mayo	El Camperito	SOCAVAMIENTO	5	26/02/2025	Ninguna
3	Imbabura	Cotacachi	García Moreno	Cielo Verde, Vía Cielo Verde - García Moreno	DESPLAZAMIENTO	80	13/02/2025	Ninguna
4	Cotopaxi	La Maná	El Triunfo	La Libertad, vía La Maná - Recinto Estero Hondo	HUNDIMIENTO	15	06/02/2025	Ninguna
5	Azuay	Paute	Chicán	Chicán	DESPLAZAMIENTO	20	03/01/2025	Ninguna

Reporte generado por la Dirección de Monitoreo de Eventos Adversos de la Secretaría Nacional de Gestión de Riesgos.

Reporte elaborado por:

Nombre:.- Digitador Nacional de Eventos Adversos
Correo electrónico: @gestionderiesgos.gob.ec
Teléfono: 042593500 ext. 1605

Reporte revisado por:

Nombre: Alan Mite.- Analista de Monitoreo de Eventos Adversos
Correo electrónico: alan.mite@gestionderiesgos.gob.ec
Teléfono: 042593500 ext. 1603

Para ser agregado o removido de esta lista de destinatarios, por favor envíe un correo electrónico a sala.nacional@gestionderiesgos.gob.ec
Para más información, visite nuestro sitio web: <https://www.gestionderiesgos.gob.ec/reportes-de-monitoreo-de-amenazas-y-eventos-peligrosos/>