

REPORTE DE MONITOREO DE AMENAZAS Y EVENTOS ADVERSOS – No. 00145





Fecha y Hora de actualización: viernes, 14 de marzo de 2025 – 08:39:14 / Página 1 de 25

Periodo de Monitoreo: Desde: 21:00 14/03/2025 Hasta: 09:00 14/03/2025

1. Monitoreo de amenazas

- Amenaza en desarrollo, posible desencadenamiento de eventos adversos.
- Amenaza en incremento y probable materialización inminente.
- Amenaza dentro de los parámetros normales.

PELIGRO VOLCÁNICO:

Ubicación	Nivel de alerta declarada	Situación actual	Valoración actual
 Volcán Reventador Napó	NARANJA	Sin novedades, sector nublado	●
 Volcán Chiles-Cerro Negro Carchi	AMARILLA	Sin novedades, sector nublado	●
 Volcán Sangay Morona Santiago	AMARILLA	Sin novedades, sector nublado	●
 Volcán Cotopaxi		Sin novedades, sector nublado	●

PELIGRO POR DESBORDAMIENTOS DE CUERPOS HÍDRICOS:

17 cuerpos de agua desbordados:

Provincia	Cantón	Parroquia	Sector	Nombre
Guayas	Lomas De Sargentillo	Lomas De Sargentillo	Recinto Puerto Las Cañas	Magro
		Pedro Carbo, Cabecera		
Guayas	Pedro Carbo	Cantonal	Sector Jerusalén	Jerusalén
Guayas	Pedro Carbo	Sabanilla	Sector Barranco Alto	Pedro Carbo
		Isidro Ayora, Cabecera		
Guayas	Isidro Ayora	Cantonal		Pedro Carbo
Los Ríos	Montalvo	Montalvo	La Ernestina	San Pablo
Los Ríos	Babahoyo	Pimocha	rcto. La Chorrera	Babahoyo
Los Ríos	Babahoyo	El Salto	Coop. Jorge Yáñez	La Virgen
Guayas	Pedro Carbo	Pedro Carbo	Varios Sectores	Villao
Guayas	Salitre (Urbina Jado)	Gral. Vernaza (Dos Esteros)	Varios sectores	Vinces
Guayas	Salitre (Urbina Jado)	El Salitre (Las Ramas)	Varios sectores	Salitre
Guayas	Salitre (Urbina Jado)	Junquillal	Recinto Las Peñas, Recinto Laurel de Salitre	Pula
Los Ríos	Baba	Baba, Cabecera Cantonal	Rcto, Versalla	Junquillo
Los Ríos	Urdaneta	Ricaurte	Santa Clara 1 y 2	Catarama
Guayas	Alfredo Baquerizo Moreno (Juján)	Alfredo Baquerizo Moreno (Juján)	Varios Sectores, Dos Puertas, Dos Bocas, El Achiote, Convento	Jujan
Los Ríos	Babahoyo	Barreiro	coop. Victoria del Pueblo	San Pablo
Los Ríos	Babahoyo	La Unión	Rcto. La Pineda	Pita
Los Ríos	Babahoyo	Dr. Camilo Ponce	vía E-25 Jujan – Babahoyo	Chilintomo

28 cuerpos de agua con tendencia a subir el nivel:

Provincia	Cantón	Parroquia	Sector	Nombre
Loja	Quilanga	Quilanga, Cabecera Cantonal	Quilanga	Naimuro
Loja	Quilanga	Quilanga, Cabecera Cantonal	Quilanga	La Elvira
Loja	Quilanga	Quilanga, Cabecera Cantonal	Barrio Galapagos	El Subo
Los Ríos	Ventanas	Ventanas, Cabecera Cantonal	Los Girasoles	Ventanas
Cotopaxi	Pujilí	Tingo	Tingo	El Progreso
Esmeraldas	Esmeraldas	Cube	Recinto Tachina Boca Grande	Tapira
Morona Santiago	Gualaquiza	El Ideal	La Unión	Cuyes

REPORTE DE MONITOREO DE AMENAZAS Y EVENTOS ADVERSOS – No. 00145

Fecha y Hora de actualización: viernes, 14 de marzo de 2025 – 08:39:14 / Página 2 de 25

Los Ríos	Vinces	Vinces, Cabecera Cantonal	Vinces	Vinces
Los Ríos	Mocache	Mocache, Cabecera Cantonal	Mocache	Mocache
Los Ríos	Palenque	Palenque, Cabecera Cantonal	Palenque	La Reveza
Los Ríos	Babahoyo	Pimocha	rcto. Puerto Luna	La Julia
Los Ríos	Quevedo	San Camilo	El Recreo 1	Quevedo
Los Ríos	Urdaneta	Ricaurte	Santa Clara 1 y 2	Catarama
Los Ríos	Valencia	Valencia, Cabecera Cantonal	Rcto. San Francisco	Chipe
Guayas	Balzar	Balzar, Cabecera Cantonal	Varios Sectores	Chicompe
Guayas	Balzar	Balzar, Cabecera Cantonal	Varios Sectores	Pucon
Guayas	Alfredo Baquerizo Moreno (Juján)	Alfredo Baquerizo Moreno (Juján), Cabecera Cantonal	Varios Sectores, Dos Puertas, Dos Bocas, El Achiote, Convento	Ñauza
Guayas	Balzar	Balzar, Cabecera Cantonal	varios sectores	Puca
Guayas	Naranjal	San Carlos	Cabecera Parroquial	Norkay
Los Ríos	Baba	Baba	Rcto. San Antonio	El Arenal
Los Ríos	Babahoyo	Caracol	Rcto. Las Garzas	Caracol
Los Ríos	Vinces	Vinces	Vinces	Vinces
Los Ríos	Vinces	Antonio Sotomayor (Cab. en Playas de Vinces)	Rcto. California	Junquillo
Guayas	Naranjal	Taura	Recinto Cascajal	Taura
Los Ríos	Buena Fé	San Jacinto de Buena Fé	Pto. Bajaña	Pto. Bajaña
Los Ríos	Buena Fé	Patricia Pilar	Puente Baba	Baba
Guayas	Simón Bolívar	Simón Bolívar	varios sectores	Los Amarillos
Guayas	Simón Bolívar	Simón Bolívar	Recinto las Delicias	Chilintomo

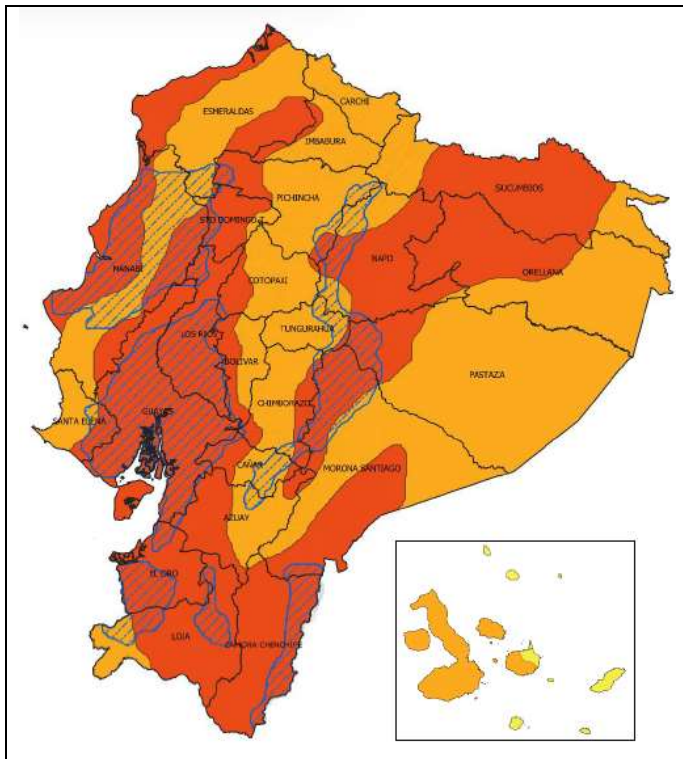
PELIGRO POR APERTURA O COLAPSO DE PRESAS Y REPRESAS:

Recurso	Cota mínima	Cota Actual	Cota máxima	Hora de corte	Valoración
Molino, Azuay	1975.00	--	1990.50	--	--
Mazar, Azuay	2138.05	--	2153.45	--	--
Daule Peripa, Guayas	70.00	80.34	85.00	08:14	●
Central Baba, Los Ríos	114.00	116.27	117.00	08:14	●
Chongón, Guayas	44.50	--	55.15	--	--
El Azúcar, Santa Elena	40.00	--	45.09	--	--
San Vicente, Santa Elena	50.00	--	57.49	--	--
La Esperanza, Manabí	53.40	63.93	66.00	08:04	●
Poza Honda, Manabí	104.29	104.52	106.51	08:04	●
Multipropósito Chone, Manabí	48.00	62.69	68.50	08:04	●
Agoyán, Tungurahua	1645.00	--	1651.00	--	--
Pucará-Pisayambo, Tungurahua	3541.00	--	3565.00	--	--

DECLARATORIAS DE NIVELES DE ALERTA VIGENTES POR AMENAZAS Y/O EVENTOS ADVERSOS, VISITAR LA PÁGINA WEB:

<https://www.gestionderiesgos.gob.ec/niveles-de-alertas-y-declaratorias-vigentes-establecidas-por-la>

SITUACIÓN HIDROMETEOROLÓGICA:



ADVERTENCIA # 15
LLUVIAS, TORMENTAS Y RÁFAGAS DE VIENTO
Vigencia: desde 00:00 del 12 hasta las 13H00 del 17 de marzo 2025

SITUACIÓN: Continuarán generándose precipitaciones de alta intensidad en gran parte del país, resaltando la región Litoral y zona sur del país. Se prevé que los eventos de mayor relevancia se presenten los días 13, 14, 16 y 17 de marzo entre horas de la tarde y madrugada.

ZONAS AFECTADAS

- Región Litoral: Lluvias de alta y muy alta intensidad en gran parte de la región.
- Región Sierra: Mayor intensidad en la zona sur y estribaciones de cordillera, en especial en Loja, Azuay, Cañar y Pichincha.
- Región Amazonía: Precipitaciones de mayor recurrencia en Zamora, Morona Santiago y Napo.
- Región Insular: Lluvias de mayor intensidad en la isla Isabela.

FUENTE: INAMHI

PELIGRO SÍSMICO:

Fecha - Hora Local	Magnitud	Profundidad	Cercano a	Sentido por la población
--	--	--	--	--

2. Monitoreo de eventos adversos (emergencias y desastres)

ZONA 1



Deslizamiento

Localización:	Imbabura/Pimampiro/San Francisco de Sigspamba/ Ramos Danta, frente a El Carmelo
Antecedentes:	Se recibió la alerta del GAD C Pimampiro que existe un deslizamiento producto de las fuertes precipitaciones de la madrugada del 11/03/2025, el mismo que obstaculiza el río Blanco, en la parte alta del río se situaba una vivienda, se coordinó con la inspección técnica para verificar las afectaciones.
Situación actual:	Se realizó la evaluación inicial de necesidades en la cual se habilita el alojamiento de la familia damnificada en el coliseo de la parroquia de Sigspamba, de los cuales también se registran la afectación a los medios de vida de la familia. Continúa el desprendimiento de material del talud. El agua del Río Blanco continúa fluyendo en el sitio que se encontraba represado, por lo que se recomienda que aguas abajo no se encuentren personas aledañas al lecho del río y si hay viviendas aledañas se evacue de inmediato.
Afectaciones:	1 familias y 3 personas damnificadas. (pérdida de la vivienda) 3 personas desaparecidas 3 ha de cultivos perdidos 1 vivienda destruida Río Blanco (continúa fluyendo)
Acciones de respuesta:	Activación del COE Parroquial San Francisco de Sigspamba para coordinar acciones de respuesta y movilizar recursos. GAD Cantonal emite la Resolución GADM-SPP-UGAR-2025-016-M con fecha 11/03/2025, en el que se determinan las siguientes resoluciones: 1- El COE cantonal recomienda que se emita un Estado de Alerta por el evento conforme los siguientes colores: ROJA: Para el evento movimiento en masa por deslizamiento.

REPORTE DE MONITOREO DE AMENAZAS Y EVENTOS ADVERSOS – No. 00145

Fecha y Hora de actualización: viernes, 14 de marzo de 2025 – 08:39:14 / Página 4 de 25

	<p>AMARILLO: Para la formación del dique y represamiento del agua del río Blanco.</p> <p>2- En base al análisis y determinación de los informes técnicos de las instituciones vinculadas al evento peligroso, en la cual se obtendrá los datos e información referente a las condiciones en el sitio de afectación, se autorice la activación del equipo de búsqueda y rescate de las personas desaparecidas.</p> <p>3- Activación de las 7 mesas Técnicas de Trabajo y los Grupos de Trabajo.</p> <p>4- Solicitar a la SNGRE, la complementación de la AH para las familias evacuadas mediante el informe EVIN.</p> <p>5- El COE estará activo de forma permanente.</p> <p>-SNGR – CZ1 brinda asesoramiento al COE Cantonal y participó en el COE Cantonal.</p> <p>GAD Cantonal Ibarra y Cuerpo de Bomberos Ibarra mediante miembros del Grupo de Operaciones tecnológicas (GOT) en apoyo al Cuerpo de Bomberos Pimampiro realizaron sobrevuelos con drones para generar fotogrametría básica para monitorear agrietamientos adicionales en el talud y represamiento del agua del río.</p> <p>Cruz Roja del Ecuador y La Junta Provincial de Imbabura, desplegó un equipo hacia el cantón Pimampiro, donde participarán en la reunión del COE y realizarán un sobrevuelo con dron para evaluar la afectación en Sigisipamba.</p>
Fuentes de información:	SIS ECU 911 Ibarra/Teniente Político/GAD Parroquial /Cuerpo de Bomberos Pimampiro/SNGR/GAD P Imbabura/ GAD C Pimampiro/SNGR -Unidad de Monitoreo Imbabura - Carchi.



Deslizamiento

Localización:	Imbabura/San Miguel de Urucuquí/San Blas/Cóndor Pakcha
Antecedentes:	Producto de las fuertes precipitaciones registradas la madrugada del 11/03/2025, se registró un deslizamiento que afectó a la tubería de agua potable
Situación actual:	Se suspendió el servicio a las comunidades de Tapiapamba, San Antonio, Armas Tola y San Andrés del Puente.
Afectaciones:	1 bien público afectado (tubería de agua potable) 213 familias y 852 personas afectadas indirectamente (no cuentan con el servicio de agua potable)
Acciones de respuesta:	GAD Cantonal Urucuquí OOPP realiza la reparación de las afectaciones. GAD C Urucuquí realiza la dotación de agua a las comunidades afectadas, se solicitará apoyo al Cuerpo de Bomberos Urucuquí. GAD Cantonal Urucuquí UGR realiza el levantamiento de información.
Fuentes de información:	GAD C Urucuquí UGR/SNGR -Unidad de Monitoreo Imbabura - Carchi



Inundación

Localización:	Imbabura/Ibarra/Angochagua/Sector El Barrio Zuleta
Antecedentes:	Producto de las fuertes precipitaciones registradas la tarde del 07/03/2025, se suscitó el desbordamiento del río Tahuando que afecto a viviendas y vías de segundo orden. Los tanques de reserva de agua potable ubicados en la zona alta del sector se cerraron para evitar contaminación del agua.
Situación actual:	Una vez realizada la evaluación por las instituciones competentes se determinan las afectaciones de las viviendas y familias. Las familias se mantienen pernoctando en sus viviendas, el caudal del río Tahuando se encuentra en su cauce normal. La vía de segundo orden se encuentra totalmente habilitada.
Afectaciones:	-21 familias 76 personas afectadas. -8 familias y 27 personas damnificadas (por la pérdida total de electrodomésticos y bienes de dormitorio) -29 viviendas afectadas -30 metros lineales de vía afectada (habilitada) -1 puente de madera afectado, 40% (cerrado para paso vehicular)
Acciones de respuesta:	GAD Provincial de Imbabura se encuentra con maquinaria realizando los trabajos y labores de limpieza y encauzamiento de las quebradas Cangagual, Suruhuayco y Quinta Huayco que alimentan al río Tahuando. GAD Parroquial Angochagua con el apoyo de comuneros del sector que se encuentran realizando los trabajos de refuerzos de las bases del puente. SNGR informó al MIES las familias damnificadas, para su respectivo proceso de validación y entrega de bonos de contingencia. UGR GAD C Ibarra brinda apoyo técnico al GAD Parroquial Angochagua para realizar la ampliación del río respetando las franjas de protección establecidas
Fuentes de información:	SNGR/GAD Provincial/GAD Cantonal UGR/GAD Parroquial/MIES/ SNGR -Unidad de Monitoreo Imbabura - Carchi.

REPORTE DE MONITOREO DE AMENAZAS Y EVENTOS ADVERSOS – No. 00145

Fecha y Hora de actualización: viernes, 14 de marzo de 2025 – 08:39:14 / Página 5 de 25



Aluvion

Localización:	Imbabura/Cotacachi/Plaza Gutiérrez/Comunidad Santa Rosa -El Pedregal
Antecedentes:	Producto de las fuertes lluvias de la noche del 17/02/2025 y madrugada del 18/02/2025, se dio el desbordamiento de la quebrada La Variante y el desplome de tierra en la parte alta de la vía principal sector en el secto La Mina provocando un aluvión que arrastró flujos de lodo y material vegetal, debido a esto se cerró una vía de tercer orden en dos tramos, incomunicando a las familias del sector, lo que impide el ingreso y salida de productos, la movilización de los estudiantes a las clases; y afecta al comercio ya que en el sitio existen 3 emprendimientos turísticos y 1 criadero de trucha; ambién se produjo el ingreso de agua a una vivienda y la afectación del sistema de agua de consumo dejando sin agua a la comunidad. El día 19/02/2025 se presentaron nuevos deslizamientos cerrando totalmente la vía principal desde el Pedregal a San Fernando. Al momento la quebrada se encuentra en su estado normal.
Situación actual:	Al momento la vía de tercer orden, se encuentra parcialmente habilitada. Se verificó in situ la afectación de las áreas productivas en el que se determina la pérdida total de 400 m2 de plátano y se observó que otros cultivos como café 5000 m2 y mandarina 100 m2 no tienen daño en las plantas pero si se visualiza el ingreso de sedimentos sólidos de tierra a los predios.
Afectaciones:	-1 familia y 2 personas damnificadas (1 vivienda afectada) -8 familias y 24 personas afectadas (incomunicadas por las vías cerradas) -10 familias y 40 personas afectadas indirectamente por no contar con agua de consumo (restablecido) -100 % del sistema de agua de consumo afectado (restablecido) -3 bienes públicos destruidos (2 tanques de reserva y 1 tubería de agua de consumo) -3000 metros lineales de vía de tercer orden afectada (2 tramos: 1er tramo camino del sector Pedregal y 2do tramo vía principal El Pedregal - San Fernando) -0,04 hectáreas de cultivos destruidos (plátano)
Acciones de respuesta:	SNGR - UAR realizó la inspección técnica con la finalidad de identificar y analizar la amenaza de movimiento en masa conjuntamente con técnicos de la UGR del GAD C Cotacachi.
Fuentes de información:	SNGR CZ1 Umeva Imbabura/MAG/GAD Provincial de Imbabura/MINEDUC/SNGR UPREA /GAD Cantonal/GAD Parroquial.



Hundimiento

Localización:	Imbabura/Cotacachi/García Moreno/Ingreso a la Cabecera Parroquial de García Moreno.
Antecedentes:	El 03/02/2025, debido a las lluvias suscitadas en la tarde se reportó un hundimiento y el colapso de la mesa de la vía de tercer orden quedando parcialmente habilitada, además, se registró la rotura de la tubería del agua de consumo dejando sin agua a la parroquia (restablecido) y por seguridad se suspendió clases en la Unidad Educativa (clases con normalidad). Mediante la Resolución Administrativa N°. GADMSAC-A-2025-0013, con fecha 24/02/2025, resuelve en el art. 1, Declarar en Emergencia al cantón Cotacachi en base a los informes entregados de las MTT C
Situación actual:	El proceso de contratación para los trabajos de reconstrucción definitivos están cumplimiento las fases administrativas de compras públicas, al momento la vía se encuentra parcialmente habilitada. Se realiza mantenimiento a la vía alterna La Z- Loma Negra- Magnolia - García Moreno.
Afectaciones:	-290 familias afectadas indirectamente y 1500 personas. -30 metros afectados de la mesa de la vía. -100 % de servicio de agua (restablecido). -1 bien público afectado (tubería de paso de agua de consumo).
Acciones de respuesta:	GAD Cantonal Cotacachi realiza el estudio para ejecutar la obra de canalización de aguas lluvias para evitar la erosión hídrica en el sector. GAD Provincial de Imbabura con apoyo del GAD Parroquial García Moreno continúan con los trabajos de rehabilitación, limpieza y mantenimiento de la vía principal y la vía alterna.
Fuentes de información:	SNGR CZ1 Umeva Imbabura/GAD Cantonal Cotacachi/MINEDUC/GAD Parroquial García Moreno/ Prefectura de Imbabura.

ZONA 2



Granizada

Localización:	Pichincha / Cayambe/ Cangahua / Varios sectores
Antecedentes:	El 12/03/2025 se produjo caída de granizo
Situación actual:	Se reporta varios sectores de la parroquia con anegación en sus vías y cultivos
Afectaciones:	--
Acciones de respuesta:	GAD Parroquial de Cangahua confirman el evento y se encuentran realizando una evaluación de las afectaciones a la población y medios de vida.

REPORTE DE MONITOREO DE AMENAZAS Y EVENTOS ADVERSOS – No. 00145

Fecha y Hora de actualización: viernes, 14 de marzo de 2025 – 08:39:14 / Página 6 de 25

Fuentes de información:	GAD Parroquial de Cayambe / SNGR Unidad de Monitoreo Pichincha
--------------------------------	--



Inundación

Localización:	Pichincha/Cayambe/Olmedo/Sectores: Pablo Urco San Jorge - Barrio San Antonio - Atahualpa.
Antecedentes:	El 07/03/2025, por causa de lluvias y granizo se produjo una inundación desbordándose la acequia, afectando a viviendas del sector. El cauce se encuentra normal
Situación actual:	Continúa la evaluación en los sectores afectados como Olmedo Sur, Pesillo, Santa Rosa; además se informa que el día jueves 13/03/2025, se reunirá el COE Cantonal para verificar las acciones que se están desarrollando en atención a la población afectada. SNGR realiza la entrega de AH en los sectores designados
Afectaciones:	<ul style="list-style-type: none"> - 1 persona fallecida - 155 Familias afectadas (457 personas) - 82 familias damnificadas (219 personas) - 82 viviendas afectadas - 3 viviendas destruidas - 12 vías afectadas de segundo (parcialmente habilitadas) por determinar los metros lineales - 2 vías de segundo orden destruidas 2000 metros lineales (Vía a Pesillo) no existe ruta alterna Parcialmente habilitadas - 3 vías de tercer orden destruidas 3000 metros lineales (sector San Pablo Urco) no existe ruta alterna Cerradas - 3800 personas afectadas indirectamente sector Olmedo y Pesillos (por falta de suministro de agua) Se restableció el servicio. - 1 unidad Educativa Pública afectada (Colapso de cerramiento) Hoy se realizará la limpieza de los escombros - 2 plantaciones afectadas (Anegación de agua) por determinar el área afectada - 25 ha. Productivas tiene afectación en sus cultivos de papas, maíz, cebada - 43 ha. Afectada en pasto para vacunos entre Pesillo y Olmedo . - 9 florícolas afectadas en sus plásticos, así como en la estructura de los invernaderos. - 68 atenciones veterinarias.
Acciones de respuesta:	<p>SNGR coordina con el GAD Cantonal, MIES, CRE, PPNN y GAD de Pichincha las acciones de planificación y atención a la población afectada y damnificada.</p> <p>GAD Pichincha continúa con la limpieza de los sectores afectados con su maquinaria pesada</p> <p>MTOP colabora con los trabajos de limpieza y retiro de escombros en los sectores designados.</p> <p>Cuerpo de Bomberos de Cayambe, Pedro Moncayo y Quito continúan trabajando y realizando la evacuación de tierra y lodo de las viviendas afectadas.</p> <p>Policía Nacional colabora con la seguridad integral de la ciudadanía para precautelar sus bienes</p> <p>Continuar con la rehabilitación de cunetas y aliviaderos, un avance de 50 %.</p>
Fuentes de información:	SNGR CZ9 Umeva Pichincha/GAD Cantonal Cayambe/UGR/GAD PP/MINEDUC/Cuerpo de Bomberos de Cayambe.



Socavamiento

Localización:	Orellana-Napo/El Chaco/Gonzalo Díaz De Pineda (El Bombón)/San Rafael, Piedra Fina 2, San Luis, San Carlos, vía Y de Baeza-Lago Agrío [E45].
Antecedentes:	Debido al proceso erosivo desarrollado desde febrero del 2020, el río Quijos (Alto Coca) mantiene en riesgo a varias viviendas y sectores estratégicos, tales como: la Red Estatal Vial [E45], Hidroeléctrica Coca Codo Sinclair, tuberías de SOTE, Poliducto Shushufindi - Quito y OCP. Se mantiene la declaratoria emitida mediante resolución SGR-058-2021 de cambiar el nivel de alerta Naranja a Roja.
Situación actual:	El frente de erosión se estima localizado en la abscisa 6+400 durante 3 días (por confirmar); aguas abajo, entre los kilómetros 6+400 y 10+000, continúa la erosión lateral en la margen izquierda, aguas arriba de San Carlos, afectando las instalaciones petroleras y poniendo el peligro a la vía E45 en el sector del Mirador y también aguas abajo del río Loco, donde también se afectaron las instalaciones petroleras. Desde el 2020 a la fecha las afectaciones son las siguientes:
Afectaciones:	<ul style="list-style-type: none"> - 15 Personas afectadas - 26.804 Personas afectadas indirectas - 51 Personas damnificadas - 99 Personas evacuadas - 14 Viviendas afectadas - 6 Viviendas destruidas - 4 Bienes públicos afectados: 3 corresponden al fenómeno de erosión (rotura de tuberías: SOTE, Poliducto y OCP por el hundimiento ocurrido el 07/04/2020); y 1 tubería de agua potable de San Luis y una Torre de soporte de tubería tipo H.

REPORTE DE MONITOREO DE AMENAZAS Y EVENTOS ADVERSOS – No. 00145

Fecha y Hora de actualización: viernes, 14 de marzo de 2025 – 08:39:14 / Página 7 de 25

	<ul style="list-style-type: none"> - 6 Bienes privados afectados: fueron afectados al intentar cruzar el río Marker un bus interprovincial (trans Esmeraldas) (05/09/2023), un camión (10/09/2023), bus interprovincial (Zaracay) (14/09/2023), camioneta (30/10/2023), tráiler y un bus de la Cooperativa Putumayo (24/11/2023) - 5 Puentes destruidos: Puente sobre el río Montana, Puente Ventana 2, Puente Piedra Fina 2, Puente colgante San Carlos y Puente sobre el río Marker. - 1120 Metros de vía afectadas - 100.03 Ha de Cultivo perdida - 3448 Animales de granja afectados y muertos
Acciones de respuesta:	Ep Petroecuador y OCP implementan las contingencias para superar los eventos de fuerza mayor; OCP construye dos bypass. La Comisión Ejecutora Río Coca - CELEC EP, SNGR, Tenencia Política de Gonzalo Díaz de Pineda, Cuerpo de Bomberos El Chaco y CCGR San Luis realizan monitoreo.
Fuentes de información:	SNGR CZ2 Umeva Napo-Orellana/SNGR CZ2/UGR GAD El Chaco/MDG/Comunidad/CELEC EP/ECU 911/Cuerpo de Bomberos El Chaco.

ZONA 4



Inundación

Localización:	Manabí/Manta/Manta/Varios Sectores (5 de Junio, 8 de Enero, La ensenadita, 8 de Abril, Abdón Calderón, Libertad)
Antecedentes:	Debido a fuertes lluvias presentadas en horas de la mañana 11/03/2025, se produjo el desbordamiento del Río de Manta, afectando a varias familias con ingreso de agua y lodo.
Situación actual:	El estado actual del río es desbordado, las familias permanecen en sus viviendas y siguen inundadas con anegación de las calles de los sectores.
Afectaciones:	-142 familias afectadas (491 personas afectadas) -142 viviendas afectadas
Acciones de respuesta:	GAD Cantonal y CB realizan trabajos de limpieza en los sectores afectados SNGR CZ4 coordina con UGR GAD Cantonal el levantamiento de la información SNGR-CZ4 UMEVA realiza monitoreo
Fuentes de información:	SNGR UMEVA Manabí/UGR Manta



Inundación

Localización:	Manabí/Sucre/Charapotó/Varios Sectores (San Alejo, San Clemente, San Jacinto)
Antecedentes:	Debido a fuertes lluvias presentadas en horas de la mañana 11/03/2025, se produjo el desbordamiento del Estero Centinela, afectando a varias familias con ingreso de agua y lodo.
Situación actual:	El estado actual del estero es desbordado, las familias permanecen en sus viviendas y siguen inundadas con anegación de las calles de los sectores. De igual manera la Vía Charapotó a San Clemente [E15] está anegada.
Afectaciones:	-800 familias afectadas (3200 personas afectadas) Dato preliminar -800 viviendas afectadas Dato preliminar
Acciones de respuesta:	GAD Cantonal realiza trabajos de limpieza de la vía. SNGR CZ4 coordina con UGR GAD Cantonal el levantamiento de la información. SNGR CZ4 realiza seguimiento al evento
Fuentes de información:	SNGR UMEVA Manabí/UGR Sucre



Inundación

Localización:	Manabí/Sucre/Charapotó/Cañitas
Antecedentes:	Debido a fuertes lluvias presentadas en horas de la mañana 11/03/2025, se produjo el desbordamiento de la quebrada Cañitas, afectando a varias familias con ingreso de lodo y agua.
Situación actual:	El estado actual de la quebrada es desbordado, las familias permanecen en sus viviendas y siguen inundadas con anegación de las calles de los sectores. De igual manera la Vía de primer orden Cañitas [E15] está cerrada.
Afectaciones:	-260 familias afectadas (1040 personas afectadas, Dato preliminar) -260 viviendas afectadas (Dato preliminar) -1000 metros de vía de primer orden afectada.

REPORTE DE MONITOREO DE AMENAZAS Y EVENTOS ADVERSOS – No. 00145

Fecha y Hora de actualización: viernes, 14 de marzo de 2025 – 08:39:14 / Página 8 de 25

Acciones de respuesta:	GAD Cantonal realiza trabajos de limpieza de la vía. SNGR CZ4 coordina con UGR GAD Cantonal el levantamiento de la información. SNGR CZ4 realiza seguimiento al evento
Fuentes de información:	SNGR UMEVA Manabí/UGR Sucre



Inundación

Localización:	Manabí/Sucre/Leonidas Plaza/Puerto Ébano
Antecedentes:	Debido a fuertes lluvias presentadas en horas de la mañana 11/03/2025, se produjo el desbordamiento del Estero Maracuyá, afectando a varias familias con ingreso de agua y lodo.
Situación actual:	El estado actual del estero es no desbordado, las familias permanecen en sus viviendas ya no están inundadas.
Afectaciones:	-18 familias afectadas (72 personas afectadas), Dato preliminar -18 viviendas afectadas, Dato preliminar
Acciones de respuesta:	GAD Cantonal realiza el levantamiento de la información SNGR-CZ4 UMEVA realiza monitoreo
Fuentes de información:	SNGR UMEVA Manabí/UGR Sucre



Deslizamiento

Localización:	Manabí/Manta/Manta/San Juan
Antecedentes:	Debido a las lluvias presentadas el 11/03/2025 y por la inestabilidad del suelo, se suscitó un deslizamiento de tierra que provocó el colapso de una vivienda.
Situación actual:	En este evento se reporta una persona fallecida.
Afectaciones:	-1 persona fallecida -1 vivienda destruida
Acciones de respuesta:	CB Manta realizó el rescate del cuerpo sin vida. SNGR CZ4 realiza seguimiento al evento.
Fuentes de información:	SNGR-CZ4 Unidad de Monitoreo Manabí/ CB Manta.



Inundación

Localización:	Manabí/Portoviejo/Crucita/La Sequita.
Antecedentes:	Debido a fuertes lluvias presentadas en horas de la mañana 11/03/2025, se produjo el desbordamiento del estero Blanco, afectando a varias familias con ingreso de agua y lodo.
Situación actual:	Las familias permanecen en sus viviendas ya no están inundadas y el estero ya no está desbordado
Afectaciones:	- 20 familias afectadas (70 personas afectadas), Dato preliminar - 20 viviendas afectada, Dato preliminar
Acciones de respuesta:	Cb realizó trabajos de evacuación de agua y lodo de las viviendas. GAD Cantonal realiza el levantamiento de la información SNGR-CZ4 UMEVA realiza monitoreo
Fuentes de información:	SNGR UMEVA Manabí/UGR Portoviejo/CB Portoviejo



Inundación

Localización:	Manabí/Rocafuerte/ Rocafuerte/Avenida Sucre, Comunidad La Recta, Comunidad de San Andrés
Antecedentes:	El 11/03/2025, debido a las fuertes lluvias y el desbordamiento de las quebradas San Marcos, El Guarango, La Piñona que actualmente se encuentran en su cauce normal.
Situación actual:	Se suscitó la inundación que afectó a varias familias y viviendas, varias de ellas se encuentran aún inundadas.
Afectaciones:	- 80 viviendas afectadas, Dato preliminar - 80 familias afectadas (320 personas afectadas), Dato preliminar
Acciones de respuesta:	UGR GAD Cantonal realiza el levantamiento de información. SNGR CZ4 realiza seguimiento al evento.

REPORTE DE MONITOREO DE AMENAZAS Y EVENTOS ADVERSOS – No. 00145

Fecha y Hora de actualización: viernes, 14 de marzo de 2025 – 08:39:14 / Página 9 de 25

Fuentes de información:	SNGR-CZ4 Unidad de Monitoreo Manabí/UGR Rocafuerte
--------------------------------	--



Inundación

Localización:	Manabí/Jama/Jama/Campamento
Antecedentes:	El 11/03/2025, debido a las fuertes lluvias se suscitó la inundación que afectó a varias familias y viviendas
Situación actual:	Varias Familias se encuentran aún inundadas y se encuentran en sus viviendas.
Afectaciones:	- 15 viviendas afectadas. Dato preliminar. - 15 familias afectadas (60 personas afectadas). Dato preliminar
Acciones de respuesta:	UGR GAD Cantonal realiza el levantamiento de información. SNGR CZ4 realiza seguimiento al evento.
Fuentes de información:	SNGR-CZ4 Unidad de Monitoreo Manabí/UGR Jama



Inundación

Localización:	Manabí/Jaramijó/Jaramijó/Varios Sectores
Antecedentes:	El 11/03/2025, debido a las fuertes lluvias se suscitó la inundación que afectó a varias familias y viviendas
Situación actual:	Varias Familias se encuentran aún inundadas y se encuentran en sus viviendas.
Afectaciones:	- 20 viviendas afectadas. Dato preliminar. - 20 familias afectadas (80 personas afectadas). Dato preliminar
Acciones de respuesta:	UGR GAD Cantonal realiza el levantamiento de información. SNGR CZ4 realiza seguimiento al evento.
Fuentes de información:	SNGR-CZ4 Unidad de Monitoreo Manabí/UGR Jaramijó



Inundación

Localización:	Manabí/Jipijapa/América/San Pablo, La Maina.
Antecedentes:	Debido a fuertes lluvias presentadas en horas de la mañana 11/03/2025, se produjo la inundación en el sector, afectando a varias familias con ingreso de agua y lodo.
Situación actual:	Las familias permanecen en sus viviendas y continúan inundadas.
Afectaciones:	- 15 familias afectadas (60 personas afectadas) Dato preliminar - 15 viviendas afectadas Dato preliminar
Acciones de respuesta:	GAD Cantonal realiza el levantamiento de la información SNGR-CZ4 UMEVA realiza monitoreo
Fuentes de información:	SNGR UMEVA Manabí/UGR Jipijapa



Inundación

Localización:	Manabí/Paján/Cascol/Varios Sectores.
Antecedentes:	El 10/03/2025, debido a las lluvias presentadas en horas de la tarde se suscitó una inundación por el desbordamiento de un estero Tomasito afectando a viviendas y familias.
Situación actual:	Al momento las familia están inundadas.
Afectaciones:	- 100 Familias afectadas, 400 personas afectadas.(Dato preliminar) - 80 viviendas afectadas. (Dato preliminar)
Acciones de respuesta:	Equipo del GAD Cantonal realiza limpieza de los sectores afectados. UGR GAD Cantonal realiza el levantamiento de información. SNGR CZ4 realiza seguimiento al evento.
Fuentes de información:	SNGR CZ4 Umeva Manabí/GAD 24 de Mayo

REPORTE DE MONITOREO DE AMENAZAS Y EVENTOS ADVERSOS – No. 00145

Fecha y Hora de actualización: viernes, 14 de marzo de 2025 – 08:39:14 / Página 10 de 25



Inundación

Localización:	Manabí/24 de Mayo/Sucre/Los Algodones
Antecedentes:	Por lluvias suscitadas en horas de la tarde del 05/03/2025 se produjo la inundación de varias viviendas en el sector, las personas afectadas se mantienen en sus viviendas.
Situación actual:	Al momento las familia están inundadas.
Afectaciones:	-20 familias afectadas (50 personas afectadas) -20 viviendas afectadas
Acciones de respuesta:	UGR GAD Cantonal confirma evento realiza EVIN. SNGR-CZ4 UMEVA realiza monitoreo.
Fuentes de información:	SNGR CZ4 Umeva Manabí/GAD 24 de Mayo



Deslizamiento

Localización:	Manabí/Jipijapa/La Unión/Recinto El Ramito
Antecedentes:	Debido a fuerte lluvias presentadas el 01/03/2025, se produjo un deslizamiento, varias familias de la comunidad El Ramito, el evento ocurrido no pudo ser reportado a tiempo, por la distancia del lugar y la dificultad de acceso, ya que adicional se sumó el desbordamiento del Río El Ramito y la creciente afectó las vías de acceso, las familias afectadas se encuentran en sus viviendas.
Situación actual:	Al momento las familias se encuentran incomunicadas, el río se mantiene con el caudal normal.
Afectaciones:	-43 familias, 115 personas afectadas. -43 viviendas afectadas.
Acciones de respuesta:	UGR GAD Cantonal Jipijapa confirma evento y realiza levantamiento de información.
Fuentes de información:	SNGR CZ4 Umeva Manabí/UGR GAD Jipijapa



Deslizamiento

Localización:	Manabí/Portoviejo/Francisco Pacheco/ El Fátima
Antecedentes:	El 01/03/2025, debido a las fuertes lluvias presentadas, se produjo un deslizamiento que afecta a varias familias. El 03/03/2025 se realizó la activación del Alojamiento Temporal En la Cdma. Cevallos de la Parroquia Francisco Pacheco en las instalaciones del Polideportivo Cdma. Cevallos, Calificado y aprobado por la SNGR, para albergar a las familias damnificadas y afectadas de las Cdma. Fatima y Cdma. Cevallos en donde se albergan 6 familias 19 personas, de las cuales dos familias 7 personas son damnificadas.
Situación actual:	-8 familias, 31 personas afectadas. -8 viviendas afectadas.
Afectaciones:	-2 familias, 7 personas damnificadas. -2 viviendas destruidas.
Acciones de respuesta:	SNGR realiza entrega de asistencia humanitaria y colabora con logística para Alojamiento Temporal. GAD Cantonal realiza activación de Alojamiento Temporal y da seguimiento. UGR GAD Cantonal y CB realizaron la evacuación de personas y enseres
Fuentes de información:	SNGR CZ4 Umeva Manabí/UGR Puerto López



Inundación

Localización:	Manabí/Bolívar/Calceta/Varios Sectores (Betania, Ciudadela Municipal, Inés Moreno, Santa Martha, San Felipe, La Karina, Olga Cobos, Santa Lucía, Divino Niño, Barrio Norte).
Antecedentes:	Producto de las lluvias suscitadas el 24/02/2025, se produjo el desbordamiento del río Mosca, y río Carrizal provocando afectación a varias familias.
Situación actual:	Las familias continúan en sus viviendas, al momento ya no se encuentran inundados, el río mosca y el río Carrizal se mantiene con tendencia a bajar de nivel, las Unidades Educativas y el Centro de Salud al momento ya no están inundadas.
Afectaciones:	-1818 familias afectadas, (Personas afectadas 5610) Dato Preliminar -912 familias damnificadas, (Personas damnificadas 3202) Dato Preliminar -2730 viviendas afectadas (Dato preliminar) -7 UE afectadas (Ingreso de agua) -1 Bien Público afectado (Distrito de Educación 13D06 Bolívar - Junín)

REPORTE DE MONITOREO DE AMENAZAS Y EVENTOS ADVERSOS – No. 00145

Fecha y Hora de actualización: viernes, 14 de marzo de 2025 – 08:39:14 / Página 11 de 25

Acciones de respuesta:	-1 Centro de salud afectado (Centro de Salud Tipo A IESS Calceta) Entrega de AH por parte de la SNGR CZ4. UGR GAD Cantonal realizó el levantamiento de información.
Fuentes de información:	SNGR CZ 4 Umeva Manabí/SNGR CZ



Inundación

Localización:	Manabí/Portoviejo/Río Chico/Varios sectores (Río Chico, Tomatal, Chacras Adentro, Zapote, Tomatal, Zapote, San Vicente, San Clemente, La Balsita, Santa Martha, Bejuco, Pechiche)
Antecedentes:	El 23/02/2025, producto de las lluvias suscitadas en horas de la noche se observó el desbordamiento del río Río Chico, autoridades cantonales en el sitio realizaron recorridos. Producto del desbordamiento del río se reportaron afectaciones de viviendas y familias afectadas requieren de alojamientos.
Situación actual:	Se realiza actualización de afectaciones, asimismo se realiza actualización de familias y personas en el AT, el río se encuentra con tendencia a bajar de nivel
Afectaciones:	- 73 familias afectadas (220 personas afectadas) Dato preliminar. - 54 familias damnificadas, (186 personas damnificadas) Dato preliminar. - 7 familias albergadas, 23 personas albergadas. - 127 viviendas afectadas
Acciones de respuesta:	UGR DEL GAD Cantonal realiza levantamiento de información en los diferentes sitios afectados. GAD Parroquial en los sitios realizó recorridos, coordina acciones para familias que requieren ser evacuadas. Alcalde de Portoviejo en las zonas bajas realizó recorridos. Cuerpo de Bomberos Portoviejo monitorea. SNGR-CZ4 UMEVA realiza monitoreo.
Fuentes de información:	SNGR CZ4 Umeva Manabí/Cuerpo de Bomberos de Portoviejo/GAD Parroquial de Río Chico.



Inundación

Localización:	Manabí/Tosagua/Tosagua/Varios sectores (Propicia, San Ramón, Juncal, El Tambo, Casical, Juncal, Clan Salazar).
Antecedentes:	El 22/02/2025, producto de las lluvias suscitadas en horas de la noche se produjo el incremento del caudal y desbordamiento de la quebrada Maconta, causando inundación en los sitios mencionados, varias viviendas se encuentran con afectación.
Situación actual:	Se realiza actualización de afectaciones, las viviendas continúan inundadas.
Afectaciones:	-461 familias afectadas (1844 personas afectadas). Dato preliminar -461 viviendas afectadas. (Dato preliminar) -2 Unidades Educativas afectadas.
Acciones de respuesta:	UGR del GAD Cantonal en los sitios realiza levantamiento de información. Jefe Político realiza recorridos en los diferentes sitios.
Fuentes de información:	SNGR CZ4 Umeva Manabí/UGR Portoviejo/Jefatura Política/UGR Tosagua.



Inundación

Localización:	Manabí/Puerto López/Puerto López/ Varios Sectores (Mata Palo, Río Plátano, La Colombia, Ayampe, Vuelta Largas, Guale, Manantiales)
Antecedentes:	El 22/02/2025, debido a las lluvias presentadas se dio el desbordamiento del Río Ayampe el cual produjo una inundación en los sectores mencionados, varias viviendas se encuentran afectadas, 10 familias fueron evacuadas a familias acogientes.
Situación actual:	Al momento el río continúa desbordado, COE Cantonal se encuentra activo para determinar acciones de atención.
Afectaciones:	-143 Familias, personas afectadas, de las cuales 10 familias fueron evacuadas (en fase de evaluación) -143 viviendas afectadas.
Acciones de respuesta:	UGR Cantonal informó el evento y realizó levantamiento de información. SNGR CZ4 da seguimiento al evento, gestiona con UGR Cantonal el EVIN.
Fuentes de información:	SNGR CZ4 Umeva Manabí/UGR Puerto López

REPORTE DE MONITOREO DE AMENAZAS Y EVENTOS ADVERSOS – No. 00145

Fecha y Hora de actualización: viernes, 14 de marzo de 2025 – 08:39:14 / Página 12 de 25



Inundación

Localización:	Manabí/Sucre/Charapotó/Varios Sectores (Cañita, San Bartolo, Pasadero)
Antecedentes:	El 22/02/2025, por lluvias suscitadas en horas de la tarde se produjo el desbordamiento de la quebrada Cañitas, provocando inundación en el sector. La vía de primer orden Charapotó a Rocafuerte [E15] estaba anegada. Las familias permanecen en sus viviendas.
Situación actual:	Al momento la quebrada se encuentra normal, la vía actualmente no está anegada y se encuentra parcialmente habilitada. - 34 familias afectadas 112 personas afectadas.
Afectaciones:	- 11 Familias, 39 personas damnificadas - 35 viviendas afectadas.
Acciones de respuesta:	UGR GAD Cantonal realiza EVIN. GAD Provincial, GAD Cantonal y CB Sucre realizaron trabajos de evacuación de agua y lodo de los sectores afectados
Fuentes de información:	SNGR CZ4 Umeva Manabí/UGR GAD Sucre/CB Sucre/GAD Provincial

ZONA 5



Inundación

Localización:	Guayas / Santa Lucía / Santa Lucía, Cabecera Cantonal / Varios Sectores (Picadura, Barbasco, Triunfo, Paraíso, Galápagos, Guajamba, Yuca)
Antecedentes:	A causa de las lluvias que se registraron en la madrugada del 12/03/2025, se reportan calles y varias viviendas afectadas con el ingreso de agua.
Situación actual:	Al momento no se registran lluvias en el cantón. - viviendas afectadas (bajo evaluación)
Afectaciones:	- familias afectadas (bajo evaluación) - calles inundadas
Acciones de respuesta:	GAD Cantonal confirmó el evento y realizará el respectivo levantamiento de información Umeva Guayas realiza el monitoreo del evento
Fuentes de información:	GAD Cantonal Santa Lucia/ SNGR Unidad de Monitoreo Guayas



Vendaval

Localización:	Bolívar/Guaranda/San Luis de Pambil/ Centro de la Parroquia
Antecedentes:	A causa de las lluvias y vientos fuertes registrados en la tarde del 10/03/2025, se produjo el colapso estructural de las cubiertas de varias viviendas y varios bienes públicos. El 11/03/2025, se reunió el COE Parroquial de San Luis para coordinar acciones.
Situación actual:	Mediante informe EVIN señala que a causa de lluvias y fuertes vientos resultaron varias familias afectadas y damnificadas. Al momento la parroquia de San Luis de Pambil se encuentra restablecido el servicio eléctrico en un 80%
Afectaciones:	-13 familias, 52 personas damnificadas -100 familias, 317 personas afectadas -113 viviendas afectadas -10 Bienes Públicos afectados (postes de energía eléctrica)
Acciones de respuesta:	CNEL Bolívar continúa realizando los arreglos respectivos en la zona afectada para el restablecimiento de energía en su totalidad. SNGR Bolívar en conjunto con MIES, GAD Guaranda, C.B. Guaranda y MSP realizaron levantamiento de información EVIN en la zona afectada.
Fuentes de información:	UPREA, SNGR Unidad de Monitoreo Bolívar.



Inundación

Localización:	Guayas/Salitre/General Vernaza / Varios sectores.
Antecedentes:	El 08/03/2025, a causa de las precipitaciones que se registraron en la madrugada se produjo la ruptura de un muro de contención del río Vinces.
Situación actual:	Se reportan varias familias afectadas con acumulación de agua en viviendas. (el río Vinces continúa desbordado)

REPORTE DE MONITOREO DE AMENAZAS Y EVENTOS ADVERSOS – No. 00145

Fecha y Hora de actualización: viernes, 14 de marzo de 2025 – 08:39:14 / Página 13 de 25

Afectaciones:	-25 familias afectadas (bajo evaluación) -25 Viviendas afectadas (bajo evaluación) -1 Unidad Educativa afectada.
Acciones de respuesta:	GAD Cantonal realiza el levantamiento de información
Fuentes de información:	SNGR CZ5 Umeva Guayas/GAD Cantonal.



Inundación

Localización:	Los Ríos/Mocache/Mocache/Hacienda la Virgen – Santa Barbara – La Yuca – San Felipe – San Ignacio – La Victoria – Barrio Lindo – 23 de Agosto – Las Campanas – Barrio Vincas – río Mocache
Antecedentes:	Debido a las lluvias suscitadas el 05/03/2025, se reportó desbordamiento del río Mocache, con ingreso a varias viviendas de los sectores antes mencionados, como también afectando a una vía de segundo orden, misma que va desde Mocache hacia Vincas, actualmente el caudal se mantiene desbordado y se recomienda tomar la ruta alterna misma que con dirección a Palenque.
Situación actual:	Actualmente el caudal se encuentra con tendencia a aumentar de nivel, la vía de segundo orden se continúa habilitada y las familias se mantienen en las viviendas.
Afectaciones:	- 182 familias afectadas - 728 personas afectadas - 165 viviendas afectadas - 200 metros lineales afectados
Acciones de respuesta:	UGR Mocache se encuentra realizando barrido de la zona afectada el 08/03/2025
Fuentes de información:	SNGR CZ5 Umeva Los Ríos/UGR Mocache.



Inundación

Localización:	Los Ríos/Quevedo/San Camilo/Recreo 1 – Cruz María – río Quevedo
Antecedentes:	Debido a las lluvias suscitadas en la madrugada del 05/03/2025, se reportó el desbordamiento del río Quevedo, dejando consigo varias viviendas afectadas.
Situación actual:	Actualmente el caudal se encuentra con tendencia a aumentar de nivel, aun se visualiza estancamiento de agua y las familias se mantienen en sus viviendas.
Afectaciones:	-90 familias afectadas -360 personas afectadas -90 viviendas afectadas
Acciones de respuesta:	GAD Quevedo realizó la entrega de ayuda humanitaria el 08/03/2025, mientras que la UGR continúa levantando información.
Fuentes de información:	SNGR CZ5 Umeva Los Ríos/GAD Quevedo.



Inundación

Localización:	Los Ríos/Baba/Baba/Rcto. Versalle – río Junquillo
Antecedentes:	Debido a la presencia lluvias la madrugada del 04/03/2025, se reportó el desbordamiento del río Junquillo, dejando consigo varias viviendas afectadas.
Situación actual:	Actualmente el caudal continúa desbordado, mientras que 8 familias de 32 personas fueron trasladadas hasta un alojamiento temporal y las demás familias continúa en las viviendas.
Afectaciones:	-90 personas afectadas -33 familias afectadas -27 viviendas afectadas
Acciones de respuesta:	SNGR en compañía de GAD Baba, MSP, MIES y MINEDUC realizaron la activación de un alojamiento temporal “Escuela Intraymi” el 09/03/2025
Fuentes de información:	SNGR CZ5 Umeva Los Ríos/GAD Baba/MSP/MIES/MINEDUC

REPORTE DE MONITOREO DE AMENAZAS Y EVENTOS ADVERSOS – No. 00145

Fecha y Hora de actualización: viernes, 14 de marzo de 2025 - 08:39:14 / Página 14 de 25



Inundación

Localización:	Guayas/Pedro Carbo, cabecera Cantonal/Varios Sectores (Recinto Villao, San Pedro, San José, Paraíso de Villao, Mata Palo)
Antecedentes:	El 05/03/2025, a Causa de las constantes lluvias que se presentan, y por desbordamiento del Río Villao
Situación actual:	Las familias se mantienen en sus viviendas, el río Villao continúa desbordado.
Afectaciones:	-180 viviendas afectadas (preliminarmente, bajo evaluación) -180 familias afectadas (preliminarmente, bajo evaluación) -4 puentes peatonales afectados (preliminarmente, bajo evaluación)
Acciones de respuesta:	GAD Cantonal confirmo la novedad, y se movilizará a realizar el respectivo levantamiento de información.
Fuentes de información:	SNGR CZ5 Umeva Guayas/GAD Cantonales/ECU 911 Samborondón.



Inundación

Localización:	Guayas/Salitre/Salitre, Cabecera cantonal/Varios Sectores.
Antecedentes:	A Causa de las constantes lluvias y por desbordamiento la madrugada del 26/02/2025 se reportaron viviendas afectadas con ingreso de agua y varias calles anegadas.
Situación actual:	Las familias se mantienen en sus viviendas, los ríos Vincos y salitre continúan desbordado.
Afectaciones:	-45 viviendas afectadas -45 familias con 152 personas afectadas -calles y avenidas inundadas
Acciones de respuesta:	GAD Cantonal continúa realizando levantamiento de información.
Fuentes de información:	SNGR CZ5 Umeva Guayas/GAD Salitre/ECU 911 Samborondón



Inundación

Localización:	Guayas/Naranjal/Taura/Varios recintos (Florenciana, El Mirador, Las Jaguas, Los Laureles y Centro Poblado)
Antecedentes:	El 28/02/2025, a causa de las lluvias registradas la madrugada se reportan varios recintos inundados, dichos sectores no tienen desfogue de aguas lluvias y son sectores bajos.
Situación actual:	Las viviendas se encuentran aisladas y algunas afectadas con ingreso de agua.
Afectaciones:	-100 familias afectadas (dato preliminar y bajo evaluación) -100 viviendas afectadas (datos preliminares y bajo evaluación) -calles y avenidas inundadas
Acciones de respuesta:	GAD Cantonal realizó recorridos en los sectores y confirman evento
Fuentes de información:	SNGR CZ5 Umeva Guayas/GAD Cantonal Naranjal



Inundación

Localización:	Guayas/Palestina/Palestina, Cabecera Cantonal/Varios Sectores (Recinto La Corona y Cristo del Consuelo, San Ramón y Macul de Abajo)
Antecedentes:	El 23/02/2025, debido a las precipitaciones que se registró la madrugada y mañana se produjo el desbordamiento del río Pula, ocasionando inundación y afectando al sector antes mencionado, se reportan viviendas afectadas con el ingreso de agua.
Situación actual:	GAD Cantonal, mediante EVIN indicó que las familias afectadas se encuentran en sus inmuebles. Al momento el río Pula se encuentra con tendencia a disminuir su caudal
Afectaciones:	-38 familias, 113 personas afectadas (San Ramón y Macul de Abajo) -38 viviendas afectadas (San Ramón y Macul de Abajo) -263 Viviendas afectadas (Recinto La Corona y Cristo del Consuelo) -263 familias, 526 personas afectadas (Recinto La Corona y Cristo del Consuelo) -calles inundadas
Acciones de respuesta:	GAD Cantonal confirmó el evento y se realizará el respectivo levantamiento de información Prefectura de Guayas realizó la entrega de asistencia humanitaria a las familias afectadas

REPORTE DE MONITOREO DE AMENAZAS Y EVENTOS ADVERSOS – No. 00145

Fecha y Hora de actualización: viernes, 14 de marzo de 2025 – 08:39:14 / Página 15 de 25

Fuentes de información:	SNGR CZ5 Umeva Guayas/GAD Cantonal Palestina.
--------------------------------	---



Inundación

Localización:	Los Ríos/Babahoyo/La Unión/Rcto. La Pineda - La Esperanza - La Bodeguita - Los Robles - Río Pita
Antecedentes:	El 19/02/2025, debido a la presencia de lluvias se reportó el desbordamiento del río Pita, afectando a varias viviendas de los sectores antes mencionados.
Situación actual:	Mediante barrido en la zona afectada, se reporta que actualmente el caudal continúa desbordado y las familias se mantienen en sus hogares con presencia de agua.
Afectaciones:	<ul style="list-style-type: none"> - 376 personas afectadas - 94 familias afectadas - 94 viviendas afectadas - 207 ha. de cultivos con afectación parcial (Arroz - Cacao) - 43 productores con cultivos afectados parcialmente - 129 ha de cultivos con pérdida total (Arroz) - 70 productores con cultivos con pérdida total
Acciones de respuesta:	MAG facilitó matriz MAAPEA Teniente Político de La Unión realizó verificación de novedades
Fuentes de información:	SNGR CZ5 Umeva Los Ríos/Jefatura Política de Pimocha - Ministerio de Gobierno



Aluvion

Localización:	Bolívar/San Miguel/Balsapamba/Chaupiyacu, vía San Miguel-Balsapamba [E-491]
Antecedentes:	El 14/02/2025, a causa de las lluvias registradas en el lugar, se produjo un represamiento en la quebrada Chaupiyacu, lo que ocasionó afectación a varias viviendas y a la vía estatal por el arrastre de material lodoso, palos, piedras. El 18/02/2025, se activó el COE Parroquial de Balsapamba con el fin de continuar coordinando la atención del evento. El 19/02/2025, se reunirá el COE Cantonal de San Miguel
Situación actual:	La familia damnificada salió del alojamiento temporal de casa Comunal de Chaupiyacu y se trasladó a la casa donde un familiar por el mismo sector El líquido vital se encuentra restablecido para toda la comunidad.
Afectaciones:	MIDUVI Bolívar indica que la familia damnificada no es procedente el otorgamiento del Bono de Emergencia para construcción de vivienda nueva. debido que el terreno se encuentra ubicada en zona de riesgo. -4 familias, 11 personas damnificadas (1 familia, 5 personas se encontraban en el alojamiento temporal, modalidad refugio en la casa Comunal de Chaupiyacu). -6 familias, 16 personas afectadas -15 familias, 60 personas afectadas indirectamente (por desabastecimiento de agua). -7 viviendas afectadas -1 vivienda destruida -300 metros lineales de vía afectada -4 Bienes privados destruidos (Locales comerciales) -6 Bienes privados afectados (5 vehículos y 1 tanque de cemento de reserva de agua para la comunidad)
Acciones de respuesta:	SNGR Bolívar en conjunto con TEPOL de Balsapamba apoyaron en el traslado de los bienes y enseres de la familia damnificada. Junta del Agua de la comunidad y GAD Parroquial de Balsapamba realizaron los trabajos de restablecimiento de líquido vital para la población. MIDUVI Bolívar realizó la inspección de la vivienda destruida.
Fuentes de información:	SNGR CZ5 Umeva Bolíva/GAD Parroquial



Inundación

Localización:	Los Ríos/Babahoyo/Pimocha/rcto. Colorado del Río - La Alegría 1- La Alegría 2 - El Tejar - Porvenir - La Fortuna - San Fernando - rcto. La Eugenia - rcto. San Vicente - rcto. San Ignacio - río Babahoyo
Antecedentes:	El 14/02/2025, debido a la presencia de fuertes lluvias en la mañana se reportó el desbordamiento del río Babahoyo, afectando indirectamente a varias viviendas del lugar.

REPORTE DE MONITOREO DE AMENAZAS Y EVENTOS ADVERSOS – No. 00145

Fecha y Hora de actualización: viernes, 14 de marzo de 2025 – 08:39:14 / Página 16 de 25

Situación actual:	Mediante visita al sitio, se reporta afectaciones en el recinto San Ignacio, en donde actualmente el caudal continúa desbordado, las viviendas continúan con presencia de agua en sus viviendas y las familias se mantienen en sus hogares. Se recibió matriz MAAPEA para actualización de afectaciones a cultivos
Afectaciones:	<ul style="list-style-type: none"> - 267 familias afectadas - 1.068 personas afectadas - 267 viviendas afectadas - 20 personas afectadas indirectamente - 5 familias afectadas indirectamente - 39,5 ha. de cultivos con afectación parcial (Arroz) - 128 productores con cultivos afectados parcialmente - 51 ha de cultivos con pérdida total (Arroz) - 83 productores con cultivos con pérdida total
Acciones de respuesta:	DGR Babahoyo realizó verificación de novedades en la zona afectada el 12/03/2025. UMEVA-LOS RÍOS de la SNGR realizó barrido con puntos focales para seguimiento del evento. Se recibió matriz MAAPEA con corte 10/03/2025 para actualización de afectaciones.
Fuentes de información:	SNGR CZ5 Umeva Los Ríos/Jefatura Política de Pimocha - Ministerio de Gobierno



Inundación

Localización:	Los Ríos/Babahoyo/Febrés Cordero/Rcto. Los Álamos - La Macarena - Escuela de Educación Básica José María Urbina - río Chilintomo
Antecedentes:	El 12/02/2025, debido a la presencia de lluvias en la madrugada se reportó el desbordamiento del río Chilintomo, dejando consigo 1 Unidad Educativa afectada funcionalmente, como también ingreso de agua a varias viviendas de los sectores antes mencionados.
Situación actual:	Actualmente el caudal del río Chilintomo se encuentra con tendencia a aumentar de nivel, aun se visualiza estancamiento de agua en los sectores antes mencionados y las familias se mantienen en las viviendas
Afectaciones:	<ul style="list-style-type: none"> - 90 familias afectadas - 360 personas afectadas - 100 familias afectadas indirectamente - 400 personas afectadas indirectamente - 1 Unidad Educativa afectada Funcionalmente (Escuela de Educación Básica José María Urbina) - 57 viviendas afectadas - 2 bienes Públicos afectados (muros de contención) - 25 metros lineales afectados
Acciones de respuesta:	Presidenta del GAD Parroquial de Febrés Cordero realizó verificación de novedades.
Fuentes de información:	SNGR CZ5 Umeva Los Ríos/UPREA/UGR Babahoyo.



Inundación

Localización:	Guayas/Santa Lucía/Santa Lucía, Cabecera Cantonal/varios Sectores (Sector Barbasco Central, Espinal, Chonana Vieja, Che Guevara)
Antecedentes:	El 10/02/2025 a causa de las fuertes lluvias registradas al momento, se reportan viviendas afectadas con el ingreso de agua.
Situación actual:	Al momento no se registran lluvias en el cantón y las familias se encuentran realizando la limpieza de sus inmuebles, las familias continúan pernoctando los mismos
Afectaciones:	<ul style="list-style-type: none"> -110 familias, 234 personas afectadas -110 viviendas afectadas
Acciones de respuesta:	GAD Cantonal continúa realizando levantamiento de información SNGR y Prefectura realizaron la entrega asistencia humanitaria a las familias afectadas GAD Cantonal acompañó a la entrega de asistencia humanitaria SNGR realiza el monitoreo de la novedad
Fuentes de información:	SNGR CZ5 Umeva Guayas/UPREA/Prefectura de Guayas/GAD Santa Lucía.

Contaminación

REPORTE DE MONITOREO DE AMENAZAS Y EVENTOS ADVERSOS – No. 00145

Fecha y Hora de actualización: viernes, 14 de marzo de 2025 – 08:39:14 / Página 17 de 25



Localización:	Galapagos/San Cristóbal/Puerto Baquerizo Moreno/Playa de Los Marino y Playa de Oro.
Antecedentes:	Con fecha al 13/01/2025 La Dirección del Parque Nacional Galápagos luego de obtener los resultados de los análisis de las muestras tomadas del agua del mar en la bahía de Puerto Baquerizo Moreno, por entidades acreditadas, confirmaron la presencia de un alto índice de coliformes fecales (bacterias que se encuentran en excremento de los seres humanos y animales), entre otros componentes químicos que afectan la calidad del agua de la Playa de Los Marino y Playa de Oro y presentan un riesgo para la salud humana y la biodiversidad, esta situación se deriva del vertido de aguas residuales sin el debido tratamiento al mar. La MTT # 1 se mantendrá activa el tiempo que dure el evento.
Situación actual:	Parque Nacional Galápagos ha entregado los análisis del agua de las playas cerradas al Gad Cantonal, con el fin que en los próximos días se convoque a reunión de la MTT 1, y dar seguimiento a las diferentes acciones realizadas por las Instituciones involucradas en éste evento.
Afectaciones:	---
Acciones de respuesta:	GAD Cantonal continúan con las labores de recuperación de la poza de las garzas. SNGR CZ5 realiza monitoreo del evento para conocer las diferentes disposiciones de las autoridades cantonales.
Fuentes de información:	SNGR CZ5 Umeva Galápagos/DPNG.

ZONA 6



Deslizamiento

Localización:	Azuay/Cuenca/Victoria del Portete/Hacienda la Rosa
Antecedentes:	El 12/02/2025, a causa de las lluvias suscitadas en los últimos días se produjo un deslizamiento de tierra que afectó la parte de un muro de contención en un reservorio de agua en el sector de la parte alta de la hacienda La Rosa, el reservorio no suministra agua a familias del sector ya que es agua utilizada para riego. Para atención al evento se activó el PMU y el COE Parroquial, adicional se evacuaron 4 viviendas de 4 familias (a casa de familia acogiente) por precaución.
Situación actual:	MTOP informa que la vía de primer orden se mantiene habilitada, adicional menciona que continúan las labores de ensanchamiento del relleno colocado en la base de la vía. Vías alternas: vehículos livianos (Estación de Cumbe, Victoria del Portete), vehículos pesados (vía Cuenca-Zhud-Cochancay-Puerto Inca-Naranjal-Machala). Con fecha 19/02/2025 Junta Parroquial reportó el colapso de la mesa de la vía en el km 22.
Afectaciones:	- 9 familias afectadas (en sus cultivos) - 36 personas afectadas (en sus cultivos) - 10 ha de cultivos destruidos (pasto) - 100 ha de cultivos afectados (pasto) - 20 metros de vía aproximadamente (vía parcialmente habilitada) - 1 bien público destruido (poste de alumbrado eléctrico)
Acciones de respuesta:	MTOP continúa con la construcción de obras complementarias.
Fuentes de información:	SNGR CZ6 Umeva Azuay-Cañar



Deslizamiento

Localización:	Azuay/Cuenca/Machángara/Chaulabamba
Antecedentes:	Debido a la acumulación de agua por causas aún no determinadas se suscitó el deslizamiento de masas en el sector, producto del hecho se reporta la afectación de una vivienda de 2 plantas construcción de hormigón, la mencionada presenta daños en su estructura y mampostería. La familia afectada permanece en casa de familia acogiente.
Situación actual:	Mediante informe técnico informa que el evento corresponde a un deslizamiento el cual podría poner en riesgo 22 predios del sector, adicional reporta la afectación por fisuras de 1 muro de contención perteneciente a la urbanización Villa Juliana.
Afectaciones:	-1 vivienda afectada -1 familia afectada -2 personas afectadas -1 bien privado afectado (muro de contención)
Acciones de respuesta:	SNGR realizó la inspección de la zona. DGR Cuenca realizó el informe técnico y emite recomendaciones a los propietarios de la vivienda afectada y predios aledaños.
Fuentes de información:	DGR Cuenca/SNGR CZ6/SNGR Unidad de Monitoreo Azuay-Cañar

Deslizamiento

REPORTE DE MONITOREO DE AMENAZAS Y EVENTOS ADVERSOS – No. 00145

Fecha y Hora de actualización: viernes, 14 de marzo de 2025 – 08:39:14 / Página 18 de 25



Localización:	Azuay/Santa Isabel/Santa Isabel/La Cría. El 03/06/2022, se suscitó un deslizamiento producto de la saturación del suelo originado por la combinación del deficiente sistema de riego en el sector, del taponamiento de diferentes quebradas y la deficiencia en el drenaje del terreno. El 31/03/2023 la SGR declaró la ALERTA AMARILLA al polígono identificado como susceptible a movimientos en masa, el cual tiene un área de 526.22 hectáreas que se extiende sobre la comunidad La Cría, cantón Santa Isabel, provincia del Azuay.
Antecedentes:	El 06/04/2023, la SNGR emitió el cambio a ALERTA NARANJA de acuerdo al informe elaborado por Técnico de Análisis de Riesgos de la Coordinación Zonal 6 de Gestión de Riesgos. El 20/06/2023 MIES entregó Bonos de Contingencia a 22 familias afectadas de la comunidad La Cría. GAD Cantonal indicó que al 03/01/2024 permanecían 4 familias integradas por 10 personas alojadas en el AT San Isidro. El 26/01/2024 se realizó la activación del COE Provincial Azuay para dar seguimiento al evento y establecer acciones.
Situación actual:	Técnico de la SNGR informa que se realizaron nuevas entregas de asistencia humanitaria
Afectaciones:	- 44 familias afectadas (178 personas) - 8 familias damnificadas (25 personas) - 38 familias evacuadas (130 personas) - 44 viviendas afectadas - 8 viviendas destruidas - 4 bienes privados afectados (1 capilla y 3 predios) - 2 bienes públicos destruidos (1 casa comunal y 1 cancha central)
Acciones de respuesta:	UGR Santa Isabel en conjunto con SNGR CZ6 realizan acciones de atención a la emergencia
Fuentes de información:	SNGR CZ6 Umeva Azuay-Cañar.

ZONA 7



Vendaval

Localización:	El Oro/Las Lajas/La Victoria/Casco Urbano
Antecedentes:	Debido a las condiciones climáticas presentadas el 11/03/2025, se registraron fuertes vientos en el casco urbano, ocasionando afectaciones a varias viviendas en sus techos. Además de la caída de árboles sobre las calles en distintos puntos.
Situación actual:	Mediante levantamiento de información, se confirman familias afectadas por el evento quienes se mantienen en sus viviendas.
Afectaciones:	- 2 viviendas afectadas - 4 familias de 16 personas afectadas
Acciones de respuesta:	COE Cantonal Las Lajas se mantiene activo y en sesión permanente. Alcalde del cantón realizó entrega de asistencia humanitaria y en conjunto técnicos SNGR, Prefectura y representantes de las MTT Cantonales, realizaron recorridos verificando afectaciones. MTT6 realizó levantamiento de información. Personal técnico del GAD Las Lajas continúa realizando el levantamiento de información en los distintos puntos afectados.
Fuentes de información:	SNGR Unidad de Monitoreo El Oro / SNGR Uprea El Oro



Inundación

Localización:	Loja/Chaguarpamba/Chaguarpamba/Varios sectores
Antecedentes:	Debido a las lluvias presentadas el 11/03/2025, se produjo una inundación en el sector.
Situación actual:	En levantamiento de información.
Afectaciones:	-Familias afectadas (en evaluación) -Viviendas afectadas (en evaluación) -4 bienes públicos afectados (por ingreso de agua)(Mercado Gran Colombia, Mercado Mayorista, Hospital del IESS "Manuel Ygnacio Monteros", Hospital del Día del IESS) -50 bienes privados afectados (por ingreso de agua)(locales comerciales) -1 bien público destruido (puente vehicular)
Acciones de respuesta:	UGR Chaguarpamba confirmó la novedad Personal de Cuerpo de Bomberos Chaguarpamba realiza verificación de posibles afectaciones. SNGR coordinó la atención del evento y realiza constante monitoreo.

REPORTE DE MONITOREO DE AMENAZAS Y EVENTOS ADVERSOS – No. 00145

Fecha y Hora de actualización: viernes, 14 de marzo de 2025 – 08:39:14 / Página 19 de 25

Fuentes de información:	UMEVA CZ7 Loja/Zamora Chinchipe – SNGR/UGR Chaguarpamba/CB
--------------------------------	--



Inundación

Localización:	Loja/Loja/Varias Parroquias (Urbanas: Sucre, Punzara, El Valle y Rural: Malacatos)
Antecedentes:	<p>Por fuertes lluvias suscitadas la tarde del 10/03/2025, se registró el desbordamiento del río Malacatos y el río Zamora provocando inundación en varias calles afectando a varios locales comerciales y viviendas con ingreso de agua.</p> <p>El 11/03/2025 se reunió el COE Cantonal de Loja, para evaluar el trabajo desplegado en los sectores afectados</p> <p>El 11/03/2025 se activó el PMU en el GAD Cantonal de Loja, para articular acciones de respuesta.</p> <p>Se realiza la remoción de los puentes colapsados.</p> <p>Hospitales del IESS: Manuel Ygnacio Monteros y Hospital del Día continúan 100% operativos</p> <p>Mercado Gran Colombia y Mercado Mayorista habilitados parcialmente</p> <p>Continúan labores de limpieza de escombros y habilitación vial</p>
Situación actual:	<p>El caudal de los Ríos Malacatos y Zamora se encuentra con tendencia de disminuir de nivel</p> <p>En el cantón Loja, continúa la suspensión de clases presenciales en el sector educativo por seguridad el día 12/03/2025</p> <p>Varias Parroquias (Urbanas: Sucre, Punzara, El Valle):</p> <ul style="list-style-type: none"> - 1 familia damnificada conformada por 5 personas (Evacuada a casa de familias acogientes) - 14 familias afectadas - 32 personas afectadas - De las cuales: 5 familias conformadas por 12 personas - (Evacuados por seguridad a casa de familias acogientes) - 1 vivienda destruida - 14 viviendas afectadas - 8 Bienes Públicos afectados (Puentes) - 2 Bienes Públicos destruidos (Puentes) - 2 bienes privados destruidos (Muros de contención) - 79 bienes privados afectados (Locales comerciales) <p>Vialidad afectada en levantamiento de información</p> <ul style="list-style-type: none"> - 4 bienes públicos afectados: Mercados Gran Colombia y Mayorista; Hospitales del IESS: Manuel Ygnacio Monteros y Hospital del Día. <p>Parroquia Malacatos:</p> <ul style="list-style-type: none"> - 3 familias afectadas - 12 personas afectadas - 3 familias conformadas por 12 personas - (Evacuados a refugio temporal: Escuela Manuel Esteban Godoy-Nangora) - 3 viviendas afectadas
Afectaciones:	
Acciones de respuesta:	<p>El PMU actualiza información de afectaciones y recursos movilizados</p> <p>Cuerpo de Bomberos Loja continúan labores de evacuación de agua en los sectores afectados</p> <p>GAD Cantonal de Loja, en apoyo del GAD Provincial y MTOP Loja atienden la emergencia</p> <p>SNGR y la UGR de Loja realizan levantamiento de información y evaluación de las afectaciones</p> <p>FFAA brinda apoyo en labores de limpieza de lodo en vías y bienes privados y públicos</p> <p>Policía Nacional brindó seguridad</p> <p>UCOT brindó seguridad vehicular.</p> <p>SNGR coordina con UGR evaluación en los sectores.</p>
Fuentes de información:	UMEVA Loja-Zamora Chinchipe – SNGR/Consola de CB/UGR



Aluvion

Localización:	El Oro/Piñas/Capiro/Centro Parroquial.
Antecedentes:	<p>Por lluvias fuertes suscitadas en la noche del 04/03/2025, se registró el desbordamiento de una quebrada S/N, provocando un aluvión en el centro parroquial, trayendo consigo agua y palizada.</p> <p>La quebrada se encuentra dentro de su cauce, además se logró habilitar la vías de la cabecera parroquial, la quebrada mantiene su cauce normal.</p>
Situación actual:	<p>Se registra alojamiento temporal tipo Refugio, donde se encuentran 3 familias de 5 personas.</p> <ul style="list-style-type: none"> - 50 familias de 200 personas afectadas (GAD Parroquial Capiro: 3 familias de 5 personas y otras a familias acogientes.) - 50 viviendas afectadas por ingreso de agua y lodo.
Afectaciones:	<ul style="list-style-type: none"> - 100% afectación servicio agua potable (Conchicola, Amarillos, Guayacanes, Guerras y Tinajas, donde 1200 personas son afectados indirectamente). - 80 % afectación servicio de energía eléctrica.

REPORTE DE MONITOREO DE AMENAZAS Y EVENTOS ADVERSOS – No. 00145

Fecha y Hora de actualización: viernes, 14 de marzo de 2025 – 08:39:14 / Página 20 de 25

	<ul style="list-style-type: none"> - 100% de telecomunicaciones afectados - 1 unidad educativa afectada (Sebastián de Benalcazar) - 1 bien privado afectado (1 vehículo) - 800 metros de vías afectada (habilitado)
Acciones de respuesta:	<p>Coordinador Zonal y personal técnico de Matriz, con presencia de Ministra de la SNP, MTOP y autoridades parroquiales realizaron recorrido y coordinaron acciones emergentes en la parroquia para atención del evento.</p> <p>Cuerpo de Bomberos y GAD Cantonal de Piñas dotan de agua potable a la cabecera parroquial.</p> <p>Cruz Roja entregó Kit de herramientas y frazadas.</p> <p>Empresa Privada continúa con la rehabilitación del servicio, el cual al momento continúa inhabilitado.</p>
Fuentes de información:	SNGR CZ7 Umeva El Oro/GAD Parroquial Capiro



Aluvion

Localización:	El Oro/Zaruma/Abañin/Varios Sectores (Algodonal, Abañin, Lacay, Naranja Loma y Liyo)
Antecedentes:	Por lluvias suscitada el 03/03/2025, se registró el desbordamiento de 6 quebrada S/N mismo que afectaron las tuberías de las quebradas, provocando un aluvión en la vía de tercer orden y pérdida de mesa vial que obstaculizó totalmente desde Uzhcurrumi hacia Abañin, asimismo los sectores de Lacay, Naranja Loma y Liyo se encuentran incomunicados.
Situación actual:	La vía desde Uzhcurrumi hacia Abañin se encuentra parcialmente habilitada solo para camionetas 4X4, debido al material causado por el aluvión. Adicional se registran 6 viviendas en riesgo, donde las familias permanecen en sus viviendas. Al momento los sectores Lacay, Naranja Loma y Liyo continúan incomunicados. En relación a las 6 quebradas se encuentran en su cauce normal
Afectaciones:	- 120 metros lineales afectados
Acciones de respuesta:	<p>Presidente del GAD Parroquial confirmó el evento.</p> <p>Comunidad de Abañin realizó trabajos de limpieza de la vía dejando parcialmente habilitada.</p> <p>SNGR coordina con Obras Públicas (OOPP) del GAD Provincial para los trabajos de limpieza y habilitación de la vía y con GAD Cantonal para el levantamiento de información.</p>
Fuentes de información:	SNGR CZ7 Umeva El Oro/GAD Parroquial



Deslizamiento

Localización:	Loja/Celica/Celica/Celica
Antecedentes:	<p>Producto a lluvias suscitadas en la madrugada del 01/03/2025, se produjo un deslizamiento que destruyó 01 vivienda.</p> <p>De 3 personas atrapadas al momento 1 ha sido rescatada con vida y 2 fallecidas, se descartaron las 2 personas adicionales inicialmente reportadas.</p> <p>Se activaron el refugio temporal en el Coliseo Municipal y el Albergue en el Centro de Desarrollo Infantil por época lluviosa</p> <p>El 01/03/2025 se declaró en emergencia el cantón Celica</p>
Situación actual:	<p>En el alojamiento temporal en el Coliseo Municipal, ingreso 1 familia conformada por 7 personas</p> <p>Se activaron el refugio temporal en el Coliseo Municipal y el Albergue en el Centro de Desarrollo Infantil por época lluviosa.</p> <p>El 01/03/2025 se declara en emergencia el cantón Celica</p>
Afectaciones:	<ul style="list-style-type: none"> -1 familia damnificada -3 personas damnificadas -79 familias afectadas -273 personas afectadas -1 vivienda destruida. (Restaurante ubicado en parte de la vivienda-Ibien privado destruido) -29 viviendas afectadas -2 personas fallecidas. -108 metros de longitud de vía aproximadamente - Vía de primer orden cerrada
Acciones de respuesta:	<p>Continúa activó el PMU para coordinar acciones de respuesta de la emergencia</p> <p>MTOP Loja en apoyo del GAD Provincial y GAD Cantonal de Celica continúan labores de limpieza vial.</p> <p>Ministro de MTOP coordino en sitio la movilización de recursos para atención de la emergencia</p> <p>Instituto de Investigación Geológico y Energético (IIGE), realiza inspección técnica en el sector</p> <p>SNGR realizó la entrega de Asistencia Humanitaria</p> <p>MTOP Loja en apoyo del GAD Provincial y GAD Cantonal de Celica realizan labores de limpieza vial.</p> <p>Instituto de Investigación Geológico y Energético (IIGE), realiza inspección técnica en el sector</p> <p>Gobernación de Loja coordina atención de la emergencia</p> <p>Cuerpo de Bomberos en apoyo de FFAA realizan labores de recuperación de enseres de la vivienda destruida.</p>
Fuentes de información:	SNGR CZ7 Umeva Loja-Zamora Chinchipe/Consola PPNN/Consola CB

REPORTE DE MONITOREO DE AMENAZAS Y EVENTOS ADVERSOS – No. 00145

Fecha y Hora de actualización: viernes, 14 de marzo de 2025 – 08:39:14 / Página 21 de 25

Aluvion



Localización:	El Oro/Piñas/Piñas/Varios Sectores (Cdla Daquilema, La Susaya, Cdla El Cisne, Recinto Ferial, Barrio San José, 12 de Octubre, 28 De Mayo, Avenida Independencia, Cdla San Roquito, Coronita, San Francisco, Cdla La Merced, Cdla Jaime Roldós, La Tigra, Cdla Las Brisas, Villa Elbita, Vía a San Roquito).
Antecedentes:	El 28/02/2025, por fuertes lluvias suscitadas la noche se registró el desbordamiento de río San Roque, que provocó un aluvión (ingreso de agua y lodo) que generó, gran impacto a la población, registrando viviendas afectadas, destruidas, vehículos atrapados y 2 personas fallecidas. EL 24/02/2025 el COE Cantonal resuelve mantenerse activo y en sesión permanente y el GAD de Piñas declaró la situación de emergencia mediante RESOLUCIÓN NO. 092-AC-GADM-P-2025. El 01/03/2025 se instaló el PMU que se encuentra activo en el GAD Municipal de Piñas.
Situación actual:	Mediante reporte de Gestores de los Alojamientos Temporales, se actualizan los datos por salida de familias, asimismo, se actualiza afectación por Unidad Educativa por fisuras en su estructura. GAD Provincial informa varias vías internas de tercer orden afectadas con deslizamientos y acumulación de escombros producto del aluvión las cuales se encuentran parcialmente habilitadas. Al momento las vías se encuentran habilitadas en un 70%. En cuanto a alojamiento temporal de San Vicente de Paul, sale 1 familia de 4 personas a su vivienda.
Afectaciones:	-81 personas con heridas leves (recibieron atención medica) -2 personas fallecidas. (1 menor y adulto) -149 familias de 517 personas afectadas, distribuidos de la siguiente manera: -Escuela Fismisional San José: 35 familias de 119 personas. -Refugio Temporal Transport Grand S.A: 8 familias de 28 personas. -Casas acogientes: 95 familias de 293 personas. -Familias en sus viviendas: 15 familias de 87 personas. -126 familias 434 personas damnificadas, distribuidas de la siguiente manera: -Colegio José Gallardo: 27 familias de 81 personas. -Albergue San Vicente de Paúl: 7 familias de 19 personas. -20 viviendas destruidas -85 viviendas afectadas por ingreso de agua y lodo -1 centro de salud afectado (Centro de Salud Piñas) -1 puente vehicular afectado en sus bases -15 bienes privados afectados (3 vehículos, 12 locales) -23 bienes públicos afectados (10 postes de tendido eléctrico, 10 luminarias y 3 transformadores) -80% porcentaje de afectación en servicio de agua potable. -80% servicio de energía eléctrica afectado (restablecido en su totalidad.) -400 metros de vías afectados (parcialmente habilitadas) - 1 unidad educativa afectada (Escuela de Educación Básica Cristóbal Colón registra ingreso de agua, lodo y fisuras en su infraestructura)
Acciones de respuesta:	SNGR mantiene monitoreo con los responsables de los Alojamientos Temporales, quienes mantienen monitoreo diario con las familias en los albergues y refugios. GAD Cantonal, Prefectura, MTOP y Empresa Privada, continúan realizando labores de limpieza en el casco urbano. GAD Piñas articuló meriendas para las familias albergadas. GAD Cantonal, Prefectura, MTOP y Empresa Privada, continuarán los trabajos de habilitación de las vías dentro del casco urbano.
Fuentes de información:	SNGR CZ7 Umeva El Oro/Sala Situacional/UGR GAD Cantonal

Inundación



Localización:	Loja/Loja/Vilcabamba/Yamburara Alto
Antecedentes:	El 20/02/2025, producto a las lluvias suscitadas la tarde se produjo un deslizamiento de tierra que bloqueó el río Chamba, provocando el incremento y posterior desbordamiento. Las familias afectadas fueron movilizadas por seguridad a casa de familias acogientes COE Cantonal de Loja sugiere la Declaratoria de Emergencia en base a los informes presentados por las mesas y grupos de trabajo por las afectaciones suscitadas a nivel cantonal. El 21/02/2025 en la Sala de Coordinación del Municipio de Loja se reunió COE Cantonal de Loja para tratar las afectaciones suscitadas por lluvias en el cantón.
Situación actual:	COE Provincial de Loja se reunió en la mañana del 23/02/2025 para coordinar acciones de respuesta ante los diferentes eventos presentados El río Chamba se encuentra en su cauce normal

REPORTE DE MONITOREO DE AMENAZAS Y EVENTOS ADVERSOS – No. 00145

Fecha y Hora de actualización: viernes, 14 de marzo de 2025 – 08:39:14 / Página 22 de 25

Afectaciones:	-4 familias conformadas por 15 personas evacuada -15 viviendas afectadas (la corriente del agua afecta las bases de las viviendas).
Acciones de respuesta:	Obras Públicas de Gobierno Provincial realizó los trabajos de encausamiento del caudal del río Junta Parroquial de Vilcabamba movilizó maquinaria para realizar los trabajos de limpieza Cuerpo de Bomberos de Vilcabamba verificó la novedad y prestó apoyo en labores de evacuación de los habitantes SNGR coordinó la atención del evento y realiza constante monitoreo.
Fuentes de información:	SNGR CZ7 Umeva Loja-Zamora Chinchipe/UGR Loja



Inundación

Localización:	Loja/Saraguro/Saraguro/Varios sectores (Bura y Gera)
Antecedentes:	El 20/02/2025, producto de las lluvias suscitadas se produjeron varios deslizamientos de tierra que afectan las bases de viviendas y obstaculiza parcialmente la vía de segundo orden. El 20/02/2025 se activó el COE Cantonal de Saraguro. El 20/02/2025 se recomendó la declaratoria de emergencia el cantón Saraguro.
Situación actual:	El sistema de Agua Potable ha sido restablecido en su totalidad, adicional parte del cementerio del sector Manú se deslizó producto de las lluvias suscitadas Las familias afectadas continúan habitando las viviendas.
Afectaciones:	-02 familias afectadas conformadas por 4 personas. -02 viviendas afectadas. -Vía de segundo orden parcialmente habilitada (tramo Saraguro – Manú) -70% Colapso parcial del Sistema de Agua Potable (Restablecido) -01 bien público afectado (Cementerio del sector de Manú)
Acciones de respuesta:	Gobierno Cantonal de Saraguro realizó los trabajos de reparación del Sistema de Agua Potable y trabajos de limpieza en la vía. UGR Saraguro confirmó la novedad y continúa realizando levantamiento de información y daños. MTOF coordinó la movilización de recursos para realizar los trabajos de limpieza vial. GAD Cantonal de Saraguro realizó los trabajos de reparación del Sistema de Agua Potable. SNGR coordinó la atención del evento y realiza constante monitoreo.
Fuentes de información:	SNGR CZ7 Umeva Loja-Zamora Chinchipe/UGR Saraguro.

ZONA 9



Deslizamiento

Localización:	Pichincha/Quito/Pacto/Km 19 de la Ruta -La Loma -Ingapi- Guayabillas y Santa Rosa.
Antecedentes:	El 13/02/2025, a causa de lluvias en la tarde se suscitaron varios deslizamientos de tierra en la vía de tercer orden.
Situación actual:	La vía se permanece cerrada al tránsito vehicular. Se continúa con los trabajos de limpieza en los tramos afectados de la vía Guayabillas -Santa Rosa y Pacto - Hacia Pacto Loma donde se registra un hundimiento en la calzada se trabaja para habilitar una variante. La ruta alterna que se a dispuesto será: Saguangal, El Chontal, Gualera Cruz o la vía Saguangal, Paraíso, Pacto.
Afectaciones:	- 50 metros lineales aproximadamente
Acciones de respuesta:	GAD Provincial de Pichincha, informa que los trabajos se mantienen en el sitio.
Fuentes de información:	SNGR CZ9 Umeva Pichincha/ GAD Provincial Pichincha

3. Monitoreo de estado de vías afectadas por eventos adversos

01 VÍA DE PRIMER ORDEN CERRADA:

No.	Provincia	Cantón	Parroquia	Sector/Vía	Evento adverso	Afectación (mts lineales)	Fecha del evento	Vías alternas
01	Loja	Chaguarpamba	Santa Rufina	Santa Rufina, vía a la costa [E50]	DESLIZAMIENTO	30	22/02/2025	Ninguna

27 VÍAS DE PRIMER ORDEN PARCIALMENTE HABILITADAS:

Dirección: Edificio CIS ECU-911,

Av. Samborondón KM 0,5

Código postal: 092301 / Samborondón-Ecuador,

Teléfono: +593-4 2593-500

www.gestionderiesgos.gob.ec

REPORTE DE MONITOREO DE AMENAZAS Y EVENTOS ADVERSOS - No. 00145

Fecha y Hora de actualización: viernes, 14 de marzo de 2025 - 08:39:14 / Página 23 de 25

No.	Provincia	Cantón	Parroquia	Sector/Vía	Evento adverso	Afectación (mts lineales)	Fecha del evento	Vías alternas
1	Loja	Loja	Punzara	parque Eólico de Villonaco, Y de la vía antigua Loja - Catamayo [E35]	DESPLAZAMIENTO	15	11/03/2025	Ninguna
2	Los Ríos	Montalvo	Montalvo	vía Montalvo - Caluma	SOCAVAMIENTO	6	11/03/2025	Ninguna
3	Loja	Loja	Malacatos	Nangora, vía Malacatos - Loja [E35]	DESPLAZAMIENTO	30	10/03/2025	Ninguna
4	Loja	Catamayo	San Pedro de La Bendita	Las Chinchas, vía Catamayo - Las Chinchas [E35]	DESPLAZAMIENTO	20	10/03/2025	Ninguna
5	Napo	Quijos	Cuyuja	Flor del Bosque, vía Papallacta - Baeza [E20]	CONTAMINACIÓN AMBIENTAL	6000	09/03/2025	Ninguna
6	Imbabura	Ibarra	Salinas	Palacara, vía Salinas - Lita [E10]	SOCAVAMIENTO	10	09/03/2025	Ninguna
7	Napo	Archidona	Archidona	El Retén, vía Archidona - Cotundo [E45]	SOCAVAMIENTO	--	04/03/2025	Narupa - Loreto - Coca - Chontapunta - Puente Puerto Napo.--
8	Loja	Chaguarpamba	Chaguarpamba	El Progreso, Chaguarpamba - a la Costa [E50]	SOCAVAMIENTO	20	05/03/2025	Ninguna
9	Loja	Puyango	El Limo	Alto del Limo	DESPLAZAMIENTO	--	01/03/2025	Ninguna
10	Loja	Olmedo	La Tingue	Chivatos, vía a la costa [E50]	DESPLAZAMIENTO	20	28/02/2025	Ninguna
11	Manabí	Junín	Junín	Cerro Junín, vía Junín - Portoviejo [E384]	DESPLAZAMIENTO	20	28/02/2025	Ninguna
12	Azuay	Cuenca	Molleturo	Km 53, vía Cuenca-Molleturo [E-582]	SOCAVAMIENTO	25	02/01/2025	vía Cuenca-Girón-Pasaje.
13	Napo	Quijos	Cuyuja	El Laurel, Vía Y de Baeza - Papallacta [E20]	SOCAVAMIENTO	--	21/06/2024	Ninguna
14	Tungurahua	Baños de Agua Santa	Río Verde	Caserío El Placer, Quilloturo, ref. Vía Baños - Puyo [E30]	DESPLAZAMIENTO	--	16/06/2024	Ninguna
15	Napo	El Chaco	Gonzalo Díaz de Pineda	Piedra Fina, vía El Chaco-Reventador [E45]	SOCAVAMIENTO	--	20/05/2024	Ninguna
16	Los Ríos	Babahoyo	Pimocha	Puente de Los Gemelos	SOCAVAMIENTO	6	19/01/2024	Ninguna
17	Imbabura	Ibarra	Carolina	San Jerónimo-Guadalupe; vía Salinas - Lita km 114 [E10]	DESPLAZAMIENTO	125	22/12/2023	Ninguna
18	Tungurahua	Baños de Agua Santa	Río Verde	San Jorge, vía Baños - Puyo [E30]	SOCAVAMIENTO	100	16/07/2023	Ninguna
19	Esmeraldas	Quinindé	Malimpia	Malimpia, E20 pasando el basurero a mano derecha	SOCAVAMIENTO	30	03/04/2023	Ninguna
20	Morona Santiago	Limón Indanza	Yunganza (Cab. En el rosario)	Km 35, El Rosario, vía Bella Unión - Limón [E45]	DESPLAZAMIENTO	30	04/03/2023	Ninguna
21	Manabí	Puerto López	Salango	La Rinconada 5 Cerros, vía Puerto López - Santa Elena [E15].	HUNDIMIENTO	4	28/08/2022	Ninguna
22	Manabí	Sucre	Leonidas Plaza	Km 19, San Agustín-Tosagua [E-383]	SUBSIDENCIA	150	14/08/2022	Ninguna
23	Pichincha	Mejía	Manuel Cornejo A.	km 38 + 600, vía Alóag - Unión del Toachi [E20]	HUNDIMIENTO	15	25/02/2022	Ninguna
24	Esmeraldas	Quinindé	Rosa Zarate (Quinindé)	Km 68 Los Vergeles, vía Esmeraldas - Quinindé [E20]	HUNDIMIENTO	40	8/02/2022	Ninguna
25	Imbabura	Ibarra	Carolina	San Jerónimo; vía Salinas - Lita [E 10]	DESPLAZAMIENTO	225	22/12/2021	1.- Ruta desde la E10 Guallupe - San Juan de Lachas (Carchi) - por la E 182 Gualchan - Chical - Maldonado - Tulcán - Ibarra , 2.- Para vehículos livianos; E10 desde San Jerónimo - Buenos Aires - Cahuasqui - Tumbabiro.
26	Cañar	Cañar	Ingapirca	Vía El tambo - Ingapirca - Honorato Vásquez km 8+100, km 15	DESPLAZAMIENTO	100	24/11/2021	Ninguna
27	Napo	El Chaco	Gonzalo Díaz De Pineda (El Bombón)	San Rafael, Piedra Fina, San Luis, San Carlos, Vía Y de Baeza-Lago Agrío [E45]	SOCAVAMIENTO	1040	2/02/2020	Lago Agrío - Coca - Y de Narupa - Tena - Ambato - Quito

09 VÍAS DE SEGUNDO ORDEN CERRADAS:

REPORTE DE MONITOREO DE AMENAZAS Y EVENTOS ADVERSOS - No. 00145

Fecha y Hora de actualización: viernes, 14 de marzo de 2025 - 08:39:14 / Página 24 de 25

No.	Provincia	Cantón	Parroquia	Sector/Vía	Evento Adverso	Afectación (mts lineales)	Fecha del evento	Vías alternas
1	Pichincha	Cayambe	Cangahua	Canal de riego Guanguilquí	INUNDACIÓN	--	12/03/2025	Ninguna
2	Pichincha	Cayambe	Cangahua	Vía hacia Guachala	INUNDACIÓN	--	12/03/2025	Ninguna
3	Pichincha	Quito	Guamani	Barrio Primavera de Cornejo	HUNDIMIENTO	--	05/03/2025	Ninguna
4	Imbabura	Cotacachi	Imantag	Ingreso a Piñan-Moran	DESPLAZAMIENTO	50	09/02/2025	Ninguna
5	Santa Elena	Salinas	Anconcito	Vía al Puerto Pesquero	SOCAVAMIENTO	--	14/03/2023	Ninguna
6	Pichincha	Quito	Conocoto	Calles Hermano Miguel y Panzaleo, cruce de vías	SOCAVAMIENTO	30	28/02/2022	Ninguna
7	Azuay	Nabón	Nabón	Rosas, Bellavista, Tamboloma, Chunazana	DESPLAZAMIENTO	50	14/03/2021	Corraleja-Yasudel-Susudel
8	Imbabura	Pimampiro	Pimampiro, Cabecera Cantonal	San José de Aloburo	DESPLAZAMIENTO	500	09/11/2021	Vía Narchimbuela - Pimampiro
9	Pichincha	Mejía	Tambillo	El Murco - Pasando la escuela Carlos Freire Larrea	INUNDACIÓN	---	11/04/2022	Ninguna

07 VÍAS DE SEGUNDO ORDEN PARCIALMENTE HABILITADAS:

No	Provincia	Cantón	Parroquia	Sector/Vía	Evento Adverso	Afectación (mts lineales)	Fecha del evento	Vías alternas
1	Loja	Puyango	El Limo	El Limo, vía El Limo - Mangahurquillo	HUNDIMIENTO	40	12/03/2025	Ninguna
2	El Oro	Zaruma	Malvas	Malvas, vía Zaruma - Atahualpa [E-585]	DESPLAZAMIENTO	25	28/02/2025	Ninguna
3	Pichincha	Quito	Pacto	Antes de llegar a la Quinta Pactoloma	SOCAVAMIENTO	--	28/02/2025	Ninguna
4	Imbabura	Cotacachi	Quiroga	Las Antenas	SOCAVAMIENTO	10	21/02/2025	Ninguna
5	Pichincha	Mejía	Uyumbicho	Av. Simón Bolívar vía Pasochoa	DESPLAZAMIENTO	--	16/02/2025	Ninguna
6	Napo	Tena	Ahuano	Ahuano, vía Ahuano-Campana Cocha	SOCAVAMIENTO	--	02/07/2024	Ninguna
7	Chimborazo	Pallatanga	Pallatanga	Jiménez, vía Jiménez - Pallatanga	SOCAVAMIENTO	--	27/05/2023	Ninguna

15 VÍAS DE TERCER ORDEN CERRADAS:

No.	Provincia	Cantón	Parroquia	Sector/Vía	Evento Adverso	Afectación (mts lineales)	Fecha del evento	Vías alternas
1	Carchi	Mira	Juan Montalvo	El Chilco - Juan Montalvo	DESPLAZAMIENTO	30	12/03/2025	Ninguna
2	Carchi	Montúfar	San Gabriel	Casa del Duende, vía a Chután Bajo	DESPLAZAMIENTO	20	07/03/2025	Ninguna
3	Chimborazo	Pallatanga	Pallatanga	Pallatanga/ vía Jiménez - Azazan.	SOCAVAMIENTO	--	04/03/2025	Ninguna
4	El Oro	Piñas	Piñas	Sector Puente de Busa, Vía Puente de Buza - El Pache	DESPLAZAMIENTO	50	28/02/2025	Ninguna
5	Cañar	Cañar	Gualleturo	Comunidad de Enén	DESPLAZAMIENTO	120	22/02/2025	paso alternativo a la vía San Antonio-Gualleturo.
6	Cotopaxi	Pangua	Moraspungo	Recinto La Providencia Alta, vía Moraspungo - Aguas Calientes	SOCAVAMIENTO	--	19/02/2025	Ninguna
7	Cotopaxi	La Maná	Pucayacu	Guadual, vía Pucayacu - Guadual	DESPLAZAMIENTO	--	15/02/2025	Ninguna
8	Cotopaxi	La Mana	Guasaganda (Cab. En Guasaganda Centro)	La Josefina, San Antonio de Guasaganda; vía Guayacán - Guasaganda - Pucayacu	SOCAVAMIENTO	--	13/02/2025	Ninguna
9	Pichincha	Quito	Pacto	Km 19 de la Ruta - La Loma - Ingapi - Guayabillas y Santa Rosa	DESPLAZAMIENTO	50	13/02/2025	Ninguna
10	Cotopaxi	La Maná	Pucayacu	Pucayacu, vía Pucayacu - San Ramón - La Chala - San Miguel	DESPLAZAMIENTO	150	11/02/2025	Ninguna
11	Pichincha	Cayambe	Juan Montalvo	Río Guachalá - vía a la Josefina	INUNDACIÓN	100	16/06/2024	Ninguna
12	Pichincha	Mejía	Tambillo	Ushco, vía Tambillo - Panamericana Sur	INUNDACIÓN	20	10/04/2022	Ninguna
13	Pichincha	Mejía	Manuel Cornejo Astorga (Tandapi)	Vía de ingreso a las Comunidades Peñas Blancas, El Paraíso, El Mirador y San Francisco	DESPLAZAMIENTO	140	08/02/2022	Ninguna
14	Morona Santiago	Morona	Sinaí	Playas de San Luis, vía Santa María Tunants-Playas de San Luis-Quinta Cooperativa	INUNDACIÓN	3884	02/05/2021	Ninguna
15	Azuay	Cuenca	Nulti	Pasto Romero, vía al centro Parroquial	DESPLAZAMIENTO	30	16/04/2021	Ninguna

07 VÍAS DE TERCER ORDEN PARCIALMENTE HABILITADAS:

REPORTE DE MONITOREO DE AMENAZAS Y EVENTOS ADVERSOS - No. 00145

Fecha y Hora de actualización: viernes, 14 de marzo de 2025 - 08:39:14 / Página 25 de 25

No.	Provincia	Cantón	Parroquia	Sector/Vía	Evento Adverso	Afectación (mts lineales)	Fecha del evento	Vías alternas
1	Pastaza	Pastaza	Puyo	Vía a Río Blanco camino a la planta de tratamiento de agua Potable del Municipio de Pastaza.	SOCAVAMIENTO	--	09/03/2025	Ninguna
2	Azuay	Girón	Asunción	Pichanillas	DESLIZAMIENTO	20	03/03/2025	Ninguna
	El Oro	Chilla	Chilla	Sitio La Z, vía Porotillo - Chilla	DESLIZAMIENTO	20	28/02/2025	Ninguna
3	El Oro	Machala	Nueve de Mayo	El Camperito	SOCAVAMIENTO	5	26/02/2025	Ninguna
4	El Oro	Portovelo	Morales	Morales, vía Morales - Curtinacpac	HUNDIMIENTO	2	17/02/2025	Ninguna
5	Imbabura	Cotacachi	García Moreno	Cielo Verde, Vía Cielo Verde - García Moreno	DESLIZAMIENTO	80	13/02/2025	Ninguna
6	Esmeraldas	Río Verde	Montalvo	recinto Repartidero	SOCAVAMIENTO	--	11/02/2025	Ninguna
7	Cotopaxi	La Maná	El Triunfo	La Libertad, vía La Maná - Recinto Estero Hondo	HUNDIMIENTO	15	06/02/2025	Ninguna

Reporte generado por la Dirección de Monitoreo de Eventos Adversos de la Secretaría Nacional de Gestión de Riesgos.

Reporte elaborado por:

Nombre: Joao Aspiazu.- Digitador Nacional de Eventos Adversos

Correo electrónico: Luis.aspiazu@gestionderiesgos.gob.ec

Teléfono: 042593500 ext. 1605

Reporte revisado por:

Nombre: Javier Sarango - Analista de Monitoreo de Eventos Adversos

Correo electrónico: jose.sarango@gestionderiesgos.gob.ec

Teléfono: 042593500 ext. 1603

Para ser agregado o removido de esta lista de destinatarios, por favor envíe un correo electrónico a sala.nacional@gestionderiesgos.gob.ec
Para más información, visite nuestro sitio web: <https://www.gestionderiesgos.gob.ec/reportes-de-monitoreo-de-amenazas-y-eventos-peligrosos/>