

SitRep No. 23 – Incendios Forestales, del 01 de enero de 2025 a la fecha

INFORME DE SITUACIÓN NACIONAL

Este Informe cubre el período de 01.01.2025 al 04.09.2025 - 13h30

El próximo SITREP será emitido en caso de generarse nueva actividad relevante

1. Puntos importantes

- Desde el 01 de enero de 2025 hasta la presente fecha, se han registrado **715 incendios forestales en 20 provincias, afectando a 86 cantones y 282 parroquias, ocasionando la pérdida de 4.019,66 hectáreas** de cobertura vegetal.
- Las provincias con mayores pérdidas en cobertura vegetal son: Imbabura, El Oro, Chimborazo, Loja, Guayas, Pichincha, Carchi, Cotopaxi y Santa Elena con más de 50 hectáreas.
- En lo que va del año 2025, **el mes de agosto se registró la mayor afectación, lo que representa el 84,19% de cobertura vegetal quemada y el 51,47% de recurrencia con respecto al total anual, dejando al mes de julio en segundo lugar con el 8,46% de la cobertura vegetal quemada y una recurrencia del 26,15% con respecto al total anual.**
- El 18/08/2025 se activó el GT3 cantonal de Cotacachi, para la coordinación de acciones de respuesta por el **incendio forestal en la zona de protección del Parque Nacional Cotacachi Cayapas en la provincia de Imbabura.**
- La SNGR el 19/08/2025 activó a la BRIF de Bomberos Quito en apoyo a la sofocación del flagelo en la zona de protección del Parque Nacional Cotacachi Cayapas en la provincia de Imbabura, el 03/09/2025 activó el BRIF de Bomberos Austral (Girón, Santa Isabel y Saraguro) para el control del incendio forestal en Cañar.
- Se activó el COE Cantonal de Chilla en la provincia de El Oro, para articular acciones de respuesta por el evento del 28 de agosto de 2025, también el 03/09/2025, se activó el COE Cantonal de Cañar en la provincia de Cañar, para articular acciones de respuesta a la emergencia.

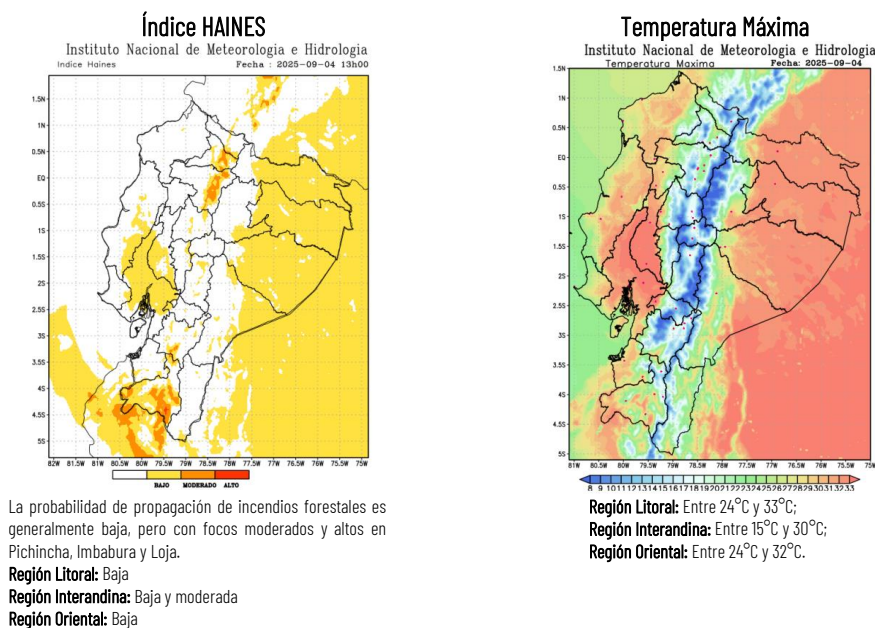
NIVEL DE AFECTACIÓN

3

Calificación realizada con base al Manual del COE 2017
El nivel de evento hace referencia a un evento súbito que requiere la atención de los entes competentes. En el caso de un macro evento progresivo como es la temporada de INF y su nivel de impacto, hace referencia a las estadísticas que se van acumulando durante el tiempo.

2. Situación Hidrometeorológica actual

De acuerdo al Boletín No. 247 de "Predicción de focos de calor" emitido por el INAMHI, para el 04 de septiembre de 2025. La Dirección de Pronósticos y Alertas Hidrometeorológicas del INAMHI, basándose en la información que se obtiene del modelo Numérico WRF, emite el siguiente pronóstico:



3. Incendios Activos y Controlados.

Mediante monitoreo realizado con los puntos focales del Sistema Nacional Descentralizado de Gestión Integral de Riesgo de Desastres a nivel nacional, a la hora de corte de este informe, se reporta **1 incendio forestal activo.**

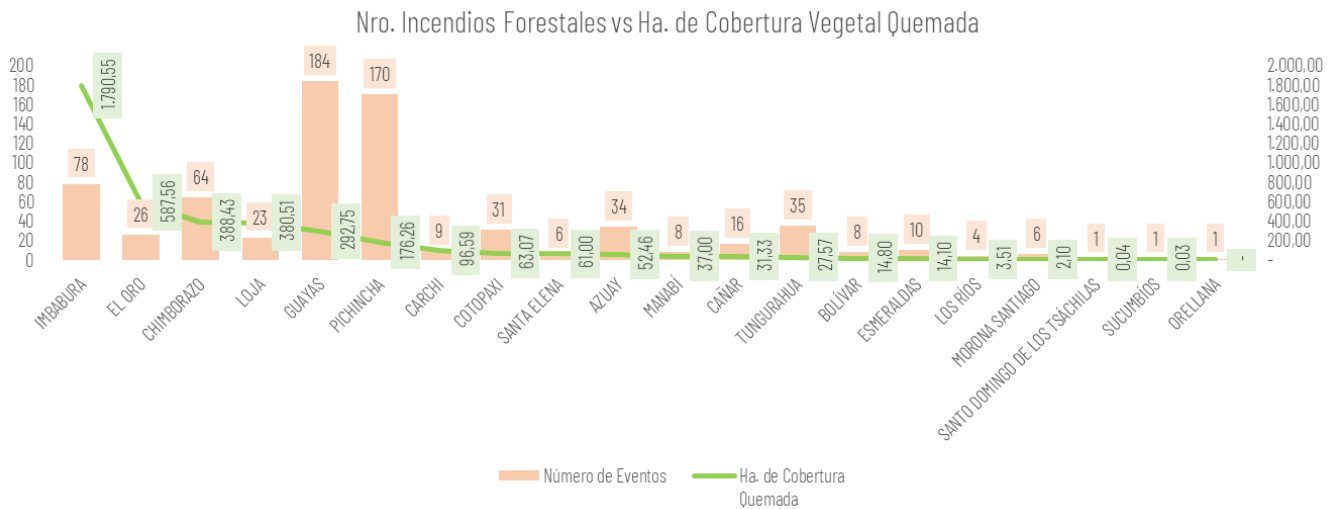
01 incendio forestal activo								
Eventos de alto impacto	No.	Provincia	Cantón	Parroquia	Sector	Afectación (ha)	Fecha del evento	Observaciones
●	1	Cañar	Cañar	Cañar	La Carbonería	287	27/8/2025	El 03/09/2025 se activó el COE Cantonal para analizar la situación actual de la emergencia. Bomberos Cañar con apoyo de la BRIF Austral y Bomberos El Tambo realizan labores de sofocación.

4. Eventos Adversos y Afectaciones – Resumen.

Desde el 01 de enero del 2025 a la presente fecha, se han registrado **715 incendios forestales con un total 4.019,66 ha. afectadas**, distribuidos de la siguiente manera:

No.	Provincia	Número de Eventos	Porcentaje de Eventos	Ha. de Cobertura Quemada	Porcentaje de Ha. De Cobertura Quemada
1	IMBABURA	78	10,91%	1.790,55	44,54%
2	EL ORO	26	3,64%	587,56	14,62%
3	CHIMBORAZO	64	8,95%	388,43	9,66%
4	LOJA	23	3,22%	380,51	9,47%
5	GUAYAS	184	25,73%	292,75	7,28%
6	PICHINCHA	170	23,78%	176,26	4,39%
7	CARCHI	9	1,26%	96,59	2,40%
8	COTOPAXI	31	4,34%	63,07	1,57%
9	SANTA ELENA	6	0,84%	61,00	1,52%
10	AZUAY	34	4,76%	52,46	1,31%
11	MANABÍ	8	1,12%	37,00	0,92%
12	CAÑAR	16	2,24%	31,33	0,78%
13	TUNGURAHUA	35	4,90%	27,57	0,69%
14	BOLÍVAR	8	1,12%	14,80	0,37%
15	ESMERALDAS	10	1,40%	14,10	0,35%
16	LOS RÍOS	4	0,56%	3,51	0,09%
17	MORONA SANTIAGO	6	0,84%	2,10	0,05%
18	SANTO DOMINGO DE LOS TSÁCHILAS	1	0,14%	0,04	0,00%
19	SUCUMBÍOS	1	0,14%	0,03	0,00%
20	ORELLANA	1	0,14%	-	0,00%
		715	100%	4019,66	100%






Fuente: Unidades de Monitoreo SNGR – Instituciones del SNGDIRD. 04/09/2025 – 13h30



Fuente: Unidades de Monitoreo SNGR – Instituciones del SNGDIRD. 04/09/2025 – 13h30

Por los eventos detallados en la tabla anterior, se han registrado las siguientes afectaciones:

Afectación a Personas:

	Personas fallecidas: Riobamba / Punin / Cachaton via Cachaton - Bashalan: El 01/09/2025, el Teniente Político de Cacha informó sobre el hallazgo de una persona calcínada en el área afectada por el incendio.	1	
	Personas heridas: El Oro/Zaruma/Guizhaguina/Quebrada Onda: 1 persona de la comunidad herida.	1	 Personas Damnificadas 2
	Personas afectadas: Quito/ Nayón /: 1 persona afectada (asfixia); El Oro/Chilla/Chilla, cabecera cantonal/Pacay, vía a Chilla: 1 persona afectada (inhalación de humo)	2	 Familias Damnificadas 1 Guayas / Isidro Ayora / Isidro Ayora / Recinto Rosa de Oro: 01 familia damnificada (2 personas)

Afectación a Viviendas:



Viviendas afectadas:

--



Viviendas destruidas:

-Guayas / Isidro Ayora / Isidro Ayora / Recinto Rosa de Oro:
1 vivienda destruida.
-El Oro/Chilla/Chilla, cabecera cantonal/Pacay, vía a Chilla:
1 vivienda destruida.

2

Afectación a servicios básicos esenciales e infraestructura:



Bienes privados afectados:

-300 vehículos tipo motocicletas afectadas.
-El Oro/Arenillas/Chacras/Aduana Control de Chacras:
18 vehículos

318



Bienes públicos afectados:

Poste de alumbrado público (2).

2



Bienes privados destruidos:

-El Oro/Arenillas/Chacras/Aduana Control de Chacras:
vehículos (7)

7

Afectaciones a medios de vida



Ha. Hectáreas de Cobertura
Vegetal Quemadas:

4.019,66



Ha. Cultivo Perdidos:

1,50



Animales afectados

Guayas / Guayaquil /Pascuales/ Puente Guayaquil
- Daule: 1 animal afectado (silvestre).

1



Animales Muertos

- El Oro/Chilla/Chilla, cabecera cantonal/Pacay, vía a Chilla: 1 animal de granja muerto
- Guayas / Guayaquil /Pascuales/ Puente Guayaquil - Daule: 4 animales de fauna silvestre (1 conejo, 1 iguana y 2 zariñueyas).

5

Fuente: Unidades de Monitoreo SNGR - Instituciones del SNDGIRD. 04/09/2025 - 13h30

Nota aclaratoria: Toda la información de cifras mostradas en el presente Informe, está sujeta a variación en virtud del levantamiento continuo de información.

5. Detalle de afectaciones por provincias.

En la siguiente tabla se evidencia que las provincias con mayor afectación es Imbabura con 1.790,55 hectáreas afectadas y la provincia con mayor recurrencia es Guayas con 184 eventos.

No.	Provincia	Número de Eventos	Ha. de Cobertura Quemada	Personas Fallecidas	Personas Heridas	Personas Afectadas	Personas Damnificadas	Familias Damnificadas	Viviendas Destruidas	Bienes Públicos Afectados	Bienes Privados Afectados	Bienes Privados Destruídos	Ha. Cultivo Perdidos	Animales Afectados	Animales Muertos
1	IMBABURA	78	1790,55	0	0	0	0	0	0	1	0	0	0	0	0
2	EL ORO	26	587,56	0	1	1	0	0	1	1	18	7	0	0	1
3	CHIMBORAZO	64	388,43	1	0	0	0	0	0	0	0	0	0	0	0
4	LOJA	23	380,51	0	0	0	0	0	0	0	0	0	0	0	0
5	GUAYAS	184	292,75	0	0	0	2	1	1	0	0	0	1	1	4
6	PICHINCHA	170	176,26	0	0	1	0	0	0	0	0	0	0	0	0
7	CARCHI	9	96,59	0	0	0	0	0	0	0	0	0	0	0	0
8	COTOPAXI	31	63,07	0	0	0	0	0	0	0	0	0	0	0	0
9	SANTA ELENA	6	61,00	0	0	0	0	0	0	0	0	0	0	0	0
10	AZUAY	34	52,46	0	0	0	0	0	0	0	0	0	0	0	0
11	MANABÍ	8	37,00	0	0	0	0	0	0	0	0	0	0	0	0
12	CANAR	16	31,33	0	0	0	0	0	0	0	0	0	0	0	0
13	TUNGURAHUA	35	27,57	0	0	0	0	0	0	0	0	0	0	0	0
14	BOLÍVAR	8	14,80	0	0	0	0	0	0	0	0	0	0	0	0
15	ESMERALDAS	10	14,10	0	0	0	0	0	0	0	0	0	0	0	0
16	LOS RÍOS	4	3,51	0	0	0	0	0	0	0	0	0	0	0	0
17	MORONA SANTIAGO	6	2,10	0	0	0	0	0	0	0	0	0	0	0	0
18	SANTO DOMINGO DE LOS TSÁCHILAS	1	0,04	0	0	0	0	0	0	0	0	0	0	0	0
19	SUCUMBÍOS	1	0,03	0	0	0	0	0	0	0	300	0	0	0	0
20	ORELLANA	1	0,00	0	0	0	0	0	0	0	0	0	0,5	0	0
	Total general	715	4019,66	1	1	2	2	1	2	2	318	7	1,5	1	5

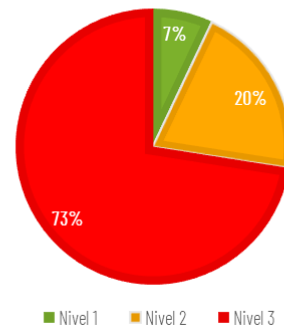
Fuente: Unidades de Monitoreo SNGR - Instituciones del SNDGIRD. 04/09/2025 - 13h30

6. Incendios forestales distribuidos por niveles de afectación

Estableciendo la tabla por niveles de Incendios forestales se establece de la siguiente manera: **Nivel 1** con 580 eventos con una superficie de 282,01 ha. afectadas, **Nivel 2** con 119 eventos con una superficie de 822,01 ha. afectadas y el **Nivel 3** con 16 eventos con una superficie de 2.914,95 ha. afectadas.

No.	Provincia	Nivel 1		Nivel 2		Nivel 3	
		INF	Ha. Afec.	INF	Ha. Afec.	INF	Ha. Afec.
1	IMBABURA	62	30,400	12	83,00	4	1677,15
2	EL ORO	15	19,060	10	68,50	1	500,00
3	CHIMBORAZO	47	24,431	14	109,00	3	255,00
4	LOJA	10	12,510	9	103,00	4	265,00
5	GUAYAS	150	92,752	34	200,00	0	0,00
6	PICHINCHA	163	20,562	5	17,90	2	137,80
7	CARCHI	3	0,590	5	56,00	1	40,00
8	COTOPAXI	27	12,465	4	50,60	0	0,00
9	SANTA ELENA	1	2,000	4	19,00	1	40,00
10	AZUAY	28	23,762	6	28,70	0	0,00
11	MANABÍ	3	4,003	5	33,00	0	0,00
12	CANAR	11	11,330	5	20,00	0	0,00
13	TUNGURAHUA	33	9,570	2	18,00	0	0,00
14	BOLÍVAR	6	5,800	2	9,00	0	0,00
15	ESMERALDAS	8	7,095	2	7,00	0	0,00
16	LOS RÍOS	4	3,510	0	0,00	0	0,00
17	MORONA SANTIAGO	6	2,099	0	0,00	0	0,00
18	SANTO DOMINGO DE LOS TSÁCHILAS	1	0,04	0	0,00	0	0,00
19	SUCUMBÍOS	1	0,030	0	0,00	0	0,00
20	ORELLANA	1	0,00	0	0,00	0	0,00
Total general		580	282,01	119	822,7	16	2914,95

% HECTÁREAS DE COBERTURA VEGETAL QUEMADA POR NIVEL DE INF



Nivel 1: Afectación hasta 2 hectáreas
Nivel 2: Afectación mayor a 2 y menor o igual a 30 hectáreas
Nivel 3: Afectación mayor a 30 hectáreas

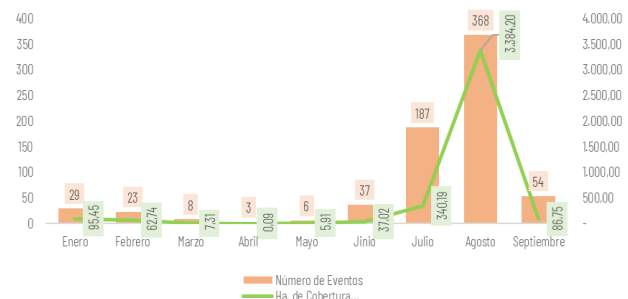
Fuente: Unidades de Monitoreo SNGR - Instituciones del SNDGIRD. 04/09/2025 - 13h30

7. Incendios forestales distribuidos por meses de afectación

En lo que va del año 2025, **agosto es el mes con la mayor cobertura vegetal quemada de 3.384,20 hectáreas, con 368 eventos**; seguido del mes de **julio** en el que se reportaron 340,19 hectáreas afectadas y 187 eventos.

Mes	Número de Eventos	% Porcentaje de Eventos	Ha. de Cobertura Quemada	% Porcentaje de Ha. De Cobertura Quemada
Enero	29	4,06%	95,45	2,37%
Febrero	23	3,22%	62,74	1,56%
Marzo	8	1,12%	7,31	0,18%
Abril	3	0,42%	0,09	0,00%
Mayo	6	0,84%	5,91	0,15%
Junio	37	5,17%	37,02	0,92%
Julio	187	26,15%	340,19	8,46%
Agosto	368	51,47%	3384,20	84,19%
Septiembre	54	7,55%	86,75	2,16%
Total	715	100,00%	4019,659	100,00%

Recurrencia de incendios vs ha. de cobertura vegetal quemada por meses



Fuente: Unidades de Monitoreo SNGR - Instituciones del SNDGIRD. 04/09/2025 - 13h30

8. Asistencia Humanitaria

Por eventos producidos por incendios forestales, desde el 01/01/2025 a la fecha, se han entregado lo siguiente:

- Por parte del Sistema Nacional Descentralizado de Gestión Integral del Riesgos de Desastres, se ha entregado un total de 1.257 bienes por fortalecimiento institucional:

Provincia	Tipo	Refrigerio	Kit de Hidratación	Bidón para Agua	Rehabilitación e Infraestructura *	Total, de bienes
Imbabura	Fortalecimiento Institucional	588	500	146	23	1257
Total General		588	500	146	23	1257

* Otros en Fortalecimiento Institucional se refiere a kits de hidratación (agua, Gatorade, galleta, atún, chocolate) y en Rehabilitación e Infraestructura se refiere a batefuegos, rastrillos.

Fuente: Unidades de Monitoreo SNGR - Instituciones del SNDGIRD. 04/09/2025 - 13h30

9. Casos representativos y acciones de respuesta

Entre los casos más relevantes ocurridos durante los últimos 15 días podemos mencionar los siguientes:

Zona 6

- **Cañar/Cañar/Cañar/La Carbonería**, el 27/08/2025 por causas desconocidas se suscitó un incendio forestal. El 03/09/2025 se activó el COE Cantonal para determinar acciones de respuesta a la emergencia, SNGR brindó asesoría al COE Cantonal y activó la Brigada de Refuerzo en Incendios Forestales (BRIF) Austral para el control del incendio forestal.

El incendio forestal se mantiene **activo**.

- 287 hectáreas de vegetación propia del lugar (cifra preliminar)

Cuerpo de Bomberos de Cañar con apoyo de la **comunidad, GAD Cantonal, GAD Provincial, MSP, BRIF de Bomberos Austral** (Bomberos Girón, Bomberos Santa Isabel y Bomberos Saraguro), realizan trabajo de sofocación. Se activó el PMU para coordinar acciones. **Coordinador Zonal** y técnicos de la **SNGR CZ6** se encuentran en lugar del incendio forestal brindando asesoramiento en acciones de respuesta. **UMEVA Azuay-Cañar** y **Tenencia Política** mantienen monitoreo del evento.

Zona 7

- **El Oro/Chilla/Chilla, cabecera cantonal/Pacay, vía a Chilla**, el 28/08/2025 por razones desconocidas, se encuentra en curso un incendio forestal. Como medida **preventiva 5 familias de viviendas cercanas evacuaron temporalmente hacia la vía, regresando a sus hogares una vez que controlaron el fuego**. También se procedió a la evacuación de ganado vacuno, que fue trasladado a la cancha del sector Pacay. A causa del evento se reportan un caballo muerto y una vivienda deshabitada se consumió en su totalidad. **El 28/08/2025, se activó el COE Cantonal a fin de articular acciones por el evento. Mediante monitoreo realizado en la zona afectada, se informa que; el flagelo se encuentra liquidado.**

- 500 hectáreas de pastizal seco consumidas.
- 1 persona afectada por inhalación de humo.
- 1 vivienda destruida (deshabitada).
- 1 animal de granja muerto (caballo).

Cuerpo de Bomberos de Chilla realizó monitoreo en la zona afectada. **SNGR** mantuvo monitoreo constante. Brigada forestal conformada por **Cuerpo de Bomberos Chilla, Huaquillas y Portovelo** realizaron recorrido verificando el estado del incendio.

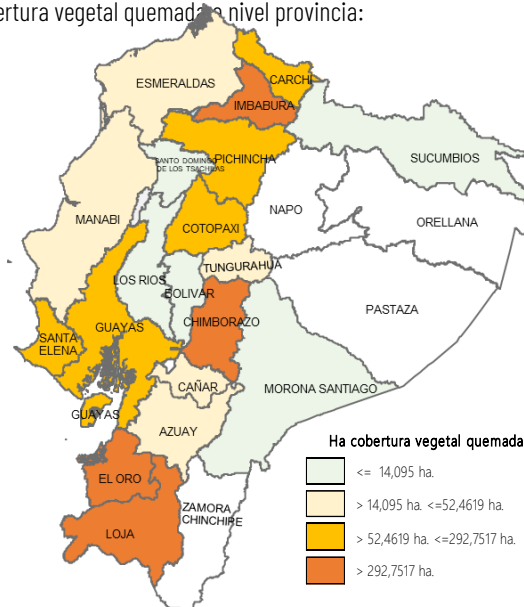
- **Loja/Calvas/Colaisaca/Colaisaca-Surunuma**, el 27/08/2025 se reportó un incendio forestal, por fuertes vientos en el lugar.

- 85 hectáreas de vegetación nativa y pastizal

Cuerpo de Bomberos de Calvas culminaron labores de sofocación y **liquidación** del flagelo. **FF. AA - BIMOT 20 "Capitán Díaz"** colaboró en la liquidación del flagelo el 28/08/2025. **Comuneros del sector** apoyaron en labores de sofocación y liquidación del flagelo el 28/08/2025. **SNGR** coordinó la atención del evento y realizó constante monitoreo.

10. Mapa de afectación por Incendios Forestales

Mapa de calor de hectáreas de cobertura vegetal quemada a nivel provincia:



SitRep generado por la Dirección de Monitoreo de Eventos Adversos de la Secretaría Nacional de Gestión de Riesgos.

SitRep elaborado por:

Nombre: Víctor Sánchez Parker - Analista de Eventos Adversos
Correo electrónico: victor.sanchez@gestionderiesgos.gob.ec
Teléfono: 042593500 ext. 1603

SitRep aprobado por:

Nombre: Mariana Quispillo. - Directora de Monitoreo de Eventos Adversos
Correo electrónico: director.monitoreo@gestionderiesgos.gob.ec
Teléfono: 042593500 ext. 1631

Para ser agregado o removido de esta lista de SitRep, por favor envíe un correo electrónico a sala.nacional@gestionderiesgos.gob.ec para más información, visite nuestro sitio Web: <https://www.gestionderiesgos.gob.ec/informes-de-situacion-actual-por-eventos-adversos-ecuador/>