REPÚBLICA DEL ECUADOR

REPORTE DE SITUACIÓN INCENDIOS FORESTALES EN EL ECUADOR

Inicio 01-01-2025 al 24-09-2025 13:00 Referencia SITREP No. 36

Desde el 01 de enero de 2025 hasta la fecha, se han registrado 1129 incendios forestales (INF) en 20 provincias, 104 cantones,356 parroquias que han ocasionado la pérdida de 5848,85 hectáreas de cobertura vegetal.
Las provincias con mayor afectación en hectáreas quemadas son: **Imbabura, El Oro, Cotopaxi, Guayas, Chimborazo, Loja**

1129 No. Incendios Forestales

Resumen de afectaciónes a nivel nacional

5848,85 Ha. de cobertura vegetal quemada

1 Personas heridas

1 Personas fallecidas

2 Personas Afectadas

2 Personas Damnificadas

5 Animales Muertos

1 Animales Afectados

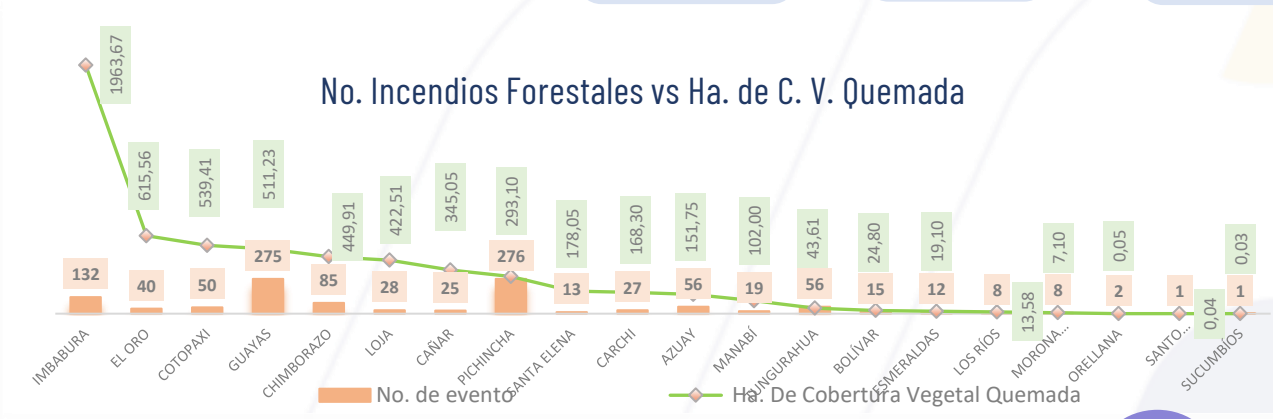

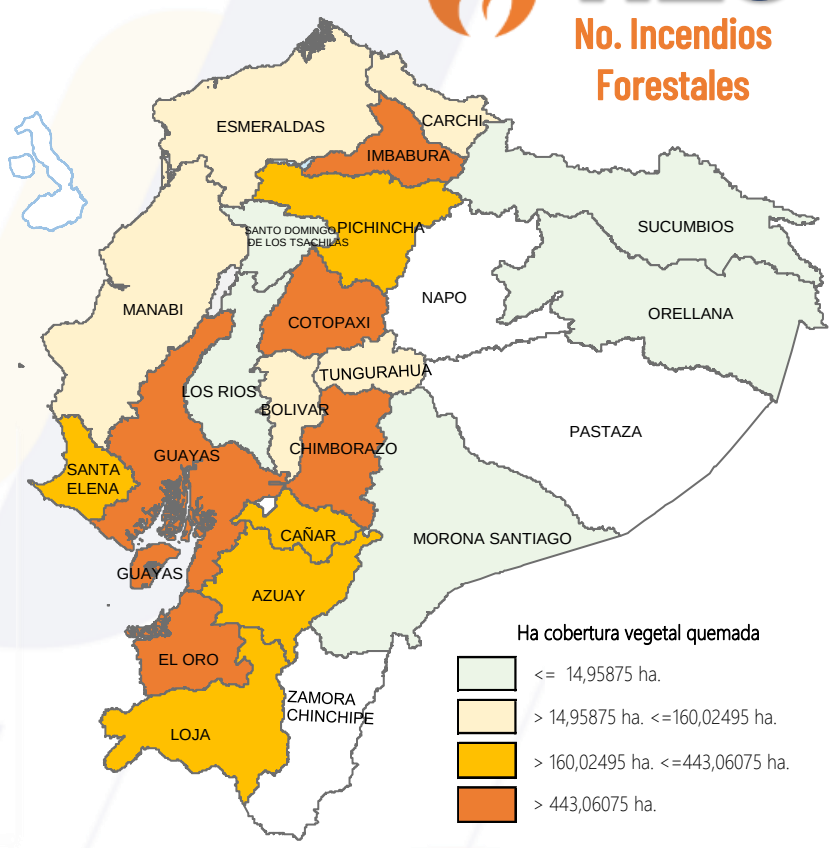

Desagregación de afectaciones a nivel provincial

Provincia	No. Incendios	Ha. Quemadas	Perosonas fallecidas	Personas heridas	Personas Damnificadas	Personas Afectadas	Animales afectados	Animales muertos
Imbabura	132	1.963,67	0	0	0	0	0	0
El Oro	40	615,56	0	0	0	1	0	1
Cotopaxi	50	539,41	0	0	0	0	0	0
Guayas	275	511,23	0	0	2	0	1	4
Chimborazo	85	449,91	0	0	0	0	0	0
Loja	28	422,51	0	0	0	0	0	0
Cañar	25	345,05	1	0	0	0	0	0
Pichincha	276	293,10	0	0	0	1	0	0
Santa Elena	13	178,05	0	1	0	0	0	0
Carchi	27	168,30	0	0	0	0	0	0
Azuay	56	151,75	0	0	0	0	0	0
Manabí	19	102,00	0	0	0	0	0	0
Tungurahua	56	43,61	0	0	0	0	0	0
Bolívar	15	24,80	0	0	0	0	0	0
Esmeraldas	12	19,10	0	0	0	0	0	0
Los Ríos	8	13,58	0	0	0	0	0	0
Morona Santiago	8	7,10	0	0	0	0	0	0
Orellana	2	0,05	0	0	0	0	0	0
Santo Domingo de	1	0,04	0	0	0	0	0	0
Sucumbíos	1	0,03	0	0	0	0	0	0
Zamora Chinchipe	0	0,00	0	0	0	0	0	0
Napo	0	0,00	0	0	0	0	0	0
Galápagos	0	0,00	0	0	0	0	0	0
Pastaza	0	0,00	0	0	0	0	0	0
Total	**1129**	**5.848,85**	**1**	**1**	**2**	**2**	**1**	**5**

Recursos especiales activados, mecanismos de coordinación

Medios Aéreos activados

5 # Intervenciones aéreas

27 # Descargas de agua

12.150 Total litros descargados

Activación de Brigadas de Refuerzos en incendios forestales

Activaciones BRIF **2**

BRIF Activas **0**

BRIF Cerradas **2**

Quito (19-08-2025), **Austral** (03-09-2025)

Activación de mecanismos de coordinación y declaratorias de emergencia

0 Declaratorias de Emergencia

0 COE Nacional

0 COE Provinciales

2 COE Cantonales:
El Oro/**Chilla** (28/08/2025); Cañar/**Cañar** (03/09/2025)

Condiciones meteorológicas - INAMHI

De acuerdo al Boletín No. 267 de "**Predicción de focos de calor" emitido por el INAMHI, para el 24 de septiembre de 2025.** La Dirección de Pronósticos y Alertas Hidrometeorológicos del INAMHI, basándose en la información que se obtiene del modelo Numérico WRF, emite el siguiente pronóstico:

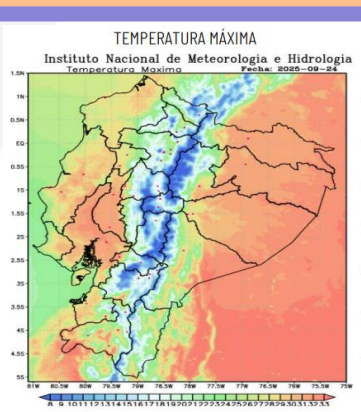

Región Litoral: Entre 25° y 31°C;
Región Interandina: Entre 19° y 31°C;
Región Oriental: Entre 25° y 33°C

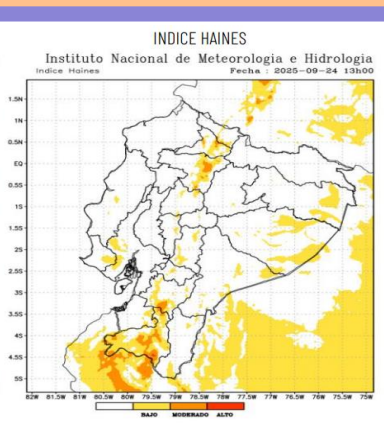

La probabilidad de propagación de incendios es baja en Costa, Sierra y Amazonia. Sin embargo, a lo largo de la Sierra se presentan focos de probabilidad puntual alta en Loja.
Región Litoral: Baja.
Región Interandina: Baja, moderada y puntual alta.
Región Oriental: Baja.

Incendios Activos y controlados al corte del reporte

 # Incendios Activos **3**

- Imbabura/Cotacachi/Imantag/Por la granja PRONACA
- Pichincha/Quito/Nono/Km. 34 Quebrada Moya
- Imbabura/San Miguel de Urcuquí/Las Mercedes - Hacienda Las Marías - Yachay

 # Incendios Controlados **1**

- Cañar/Cañar/Cañar/La Carbonería

Producto elaborado por:
Dirección de Monitoreo de Eventos Adversos

Para acceder a todos los informes de situación e infografías
https://www.gestionderiesgos.gob.ec/informes-de-situacion-actual-por-

EL NUEVO ECUADOR

Secretaría Nacional de Gestión de Riesgos